

ಕರ್ನಾಟಕ ವಿಧಾನ ಪರಿಷತ್ತು

ಚುಕ್ಕೆ ಗುರುತಿಲ್ಲದ ಪ್ರಶ್ನೆ ಸಂಖ್ಯೆ : 1086

ಸದಸ್ಯರ ಹೆಸರು

: ಡಾ|| ತಳವಾರ್ ಸಾಬಣ್ಣ
(ನಾಮ ನಿರ್ದೇಶನ ಹೊಂದಿದವರು)

ಉತ್ತರಿಸುವ ದಿನಾಂಕ


: 28.12.2022.

ಉತ್ತರಿಸುವ ಸಚಿವರು

: ಕಂದಾಯ ಸಚಿವರು


ಕ್ರ. ಸಂ	ಪ್ರಶ್ನೆ	ಉತ್ತರ
ಅ)	ರಾಜ್ಯದಲ್ಲಿರುವ ಒಟ್ಟು ಗೋಮಾಳಗಳ ಸಂಖ್ಯೆ ಎಷ್ಟು;	ವಿವರಗಳನ್ನು ಅನುಬಂಧ-1ರಲ್ಲಿ ಒದಗಿಸಲಾಗಿದೆ
ಆ)	ಸರ್ಕಾರದ ಗೋಮಾಳ ಪ್ರದೇಶಗಳೆಂದು ಎಷ್ಟು ಕಡೆ ನಾಮಫಲಕ ಹಾಕಲಾಗಿದೆಯೇ;	ವಿವರಗಳನ್ನು ಅನುಬಂಧ-2ರಲ್ಲಿ ಒದಗಿಸಲಾಗಿದೆ
ಇ)	ದನ-ಕರುಗಳಿಗೆ ಮೇವುಗಳಿಗಾಗಿ ಕಾಯ್ದಿರಿಸಿದ ಗೋಮಾಳಗಳು ಒತ್ತುವರಿಯಾಗಿದೆಯೇ; ಆಗಿದ್ದರೆ ಎಷ್ಟು ಪ್ರದೇಶ ಒತ್ತುವರಿಯಾಗಿದ್ದು ಸರ್ಕಾರವು ಏನು ಕ್ರಮ ಕೈಗೊಂಡಿದೆ;	ವಿವರಗಳನ್ನು ಅನುಬಂಧ-3ರಲ್ಲಿ ಒದಗಿಸಲಾಗಿದೆ
ಈ)	ಗೋಮಾಳಗಳನ್ನು ಗೋಶಾಲೆಗಳಿಗೆ ಬಳಸಲು ಸರ್ಕಾರದ ನಿಲುವು ಏನು?	ಕರ್ನಾಟಕ ಭೂ ಕಂದಾಯ ನಿಯಮಗಳು, 1966 ರ ನಿಯಮ 97(1) ರನ್ವಯ ಪ್ರತಿ 100 ಜಾನುವಾರುಗಳಿಗೆ 12 ಹೆಕ್ಟೇರುಗಳಂತೆ ಪ್ರತಿ ಯೊಂದು ಗ್ರಾಮದ ಜಾನುವಾರುಗಳಿಗೆ ಸರ್ಕಾರಿ ಭೂಮಿಯನ್ನು ಗೋಮಾಳವಾಗಿ ಪ್ರತ್ಯೇಕ ವಾಗಿಸಲು ಅವಕಾಶ ಕಲ್ಪಿಸಲಾಗಿದೆ ಹಾಗೂ ಗೋಶಾಲೆಗೆ ಸಂಬಂಧಿಸಿದಂತೆ ಕರ್ನಾಟಕ ಭೂ ಕಂದಾಯ ಕಾಯ್ದೆ, 1964ರ ಕಲಂ 71ರಡಿ ಗೋಶಾಲೆಗಳಿಗೆ ಜಮೀನನ್ನು ಕಾಯ್ದಿರಿಸುವ ಬಗ್ಗೆ ಈಗಾಗಲೇ ರಾಜ್ಯದ ಎಲ್ಲಾ ಜಿಲ್ಲಾಧಿಕಾರಿಗಳಿಗೆ ನಿರ್ದೇಶನ ನೀಡಲಾಗಿದೆ.

ಸಂಖ್ಯೆ: ಆರ್‌ಡಿ 294 ಎಲ್‌ಜಿಕ್ಯೂ 2022


 (ಆರ್.ಅಶೋಕ)
 ಕಂದಾಯ ಸಚಿವರು

ಅನುಬಂಧ-1

ಕ್ರ.ಸಂ	ಜಿಲ್ಲೆ	ರಾಜ್ಯದಲ್ಲಿರುವ ಒಟ್ಟು ಗೋಮಾಳಗಳ ಸಂಖ್ಯೆ
1	ಬೆಂಗಳೂರು ನಗರ	1263
2	ಬೆಂಗಳೂರು ಗ್ರಾಮಾಂತರ	3801
3	ಬಾಗಲಕೋಟೆ	235
4	ಬೆಳಗಾವಿ	3300
5	ಬಳ್ಳಾರಿ	9
6	ಬೀದರ್	928
7	ಬೀದರ್	455
8	ಚಿಕ್ಕಬಳ್ಳಾಪುರ	874
9	ಚಿಕ್ಕಮಗಳೂರು	4476
10	ಚಿತ್ರದುರ್ಗ	2104
11	ದಕ್ಷಿಣ ಕನ್ನಡ (ಮಂಗಳೂರು)	538
12	ದಾವಣಗೆರೆ	817
13	ಧಾರವಾಡ	216
14	ಗದಗ	1704
15	ಹಾಸನ	4992
16	ಹಾವೇರಿ	545
17	ಕಲಬುರಗಿ	53983
18	ಕೊಡಗು	76
19	ಕೋಲಾರ	3220
20	ಕೊಪ್ಪಳ	925
21	ಮಂಡ್ಯ	2293
22	ಮೈಸೂರು	1620
23	ರಾಯಚೂರು	7617
24	ರಾಮನಗರ	387
25	ಶಿವಮೊಗ್ಗ	1830
26	ತುಮಕೂರು	5769
27	ಉತ್ತರ ಕನ್ನಡ (ಕಾರವಾರ)	645
28	ಉಡುಪಿ	544
29	ವಿಜಯಪುರ	1073
30	ವಿಜಯನಗರ	8
31	ಯಾದಗಿರಿ	509
	ಒಟ್ಟು	106486


 ಪ್ರಧಾನ ಪ್ರತಿಪಕ್ಷಕರು,
 ಕರ್ನಾಟಕ ಸಾರ್ವಜನಿಕ ಜಮೀನ್ದಾರಿ ನಿಗಮ
 ಬೆಂಗಳೂರು 2012

ಅನುಬಂಧ-2

ಕ್ರ.ಸಂ	ಜಿಲ್ಲೆ	ಸರ್ಕಾರಿ ಗೋಮಾಳಗಳೆಂದು ಬೋರ್ಡ್ ಹಾಕಲಾಗಿರುವ ಸಂಖ್ಯೆ
1	ಬೆಂಗಳೂರು ನಗರ	148
2	ಬೆಂಗಳೂರು ಗ್ರಾಮಾಂತರ	13
3	ಬಾಗಲಕೋಟೆ	0
4	ಬೆಳಗಾವಿ	775
5	ಬಳ್ಳಾರಿ	0
6	ಬೀದರ್	0
7	ಚಾಮರಾಜನಗರ	0
8	ಚಿಕ್ಕಬಳ್ಳಾಪುರ	3
9	ಚಿಕ್ಕಮಗಳೂರು	0
10	ಚಿತ್ರದುರ್ಗ	10
11	ದಕ್ಷಿಣ ಕನ್ನಡ (ಮಂಗಳೂರು)	0
12	ದಾವಣಗೆರೆ	0
13	ಧಾರವಾಡ	75
14	ಗದಗ	0
15	ಹಾಸನ	9
16	ಹಾವೇರಿ	0
17	ಕಲಬುರಗಿ	0
18	ಕೊಡಗು	6
19	ಕೋಲಾರ	0
20	ಕೊಪ್ಪಳ	0
21	ಮಂಡ್ಯ	0
22	ಮೈಸೂರು	0
23	ರಾಯಚೂರು	22
24	ರಾಮನಗರ	17
25	ಶಿವಮೊಗ್ಗ	0
26	ತುಮಕೂರು	37
27	ಉತ್ತರ ಕನ್ನಡ (ಕಾರವಾರ)	0
28	ಉಡುಪಿ	0
29	ವಿಜಯಪುರ	11
30	ವಿಜಯನಗರ	0
31	ಯಾದಗಿರಿ	0
	ಒಟ್ಟು	1126


ಪ್ರಧಾನ ವ್ಯವಸ್ಥಾಪಕರು

ಕರ್ನಾಟಕ ಸಾರ್ವಜನಿಕ ಜಮೀನುಗಳ ನಿಗಮ,
ಬೆಂಗಳೂರು.

23/11

ಅನುಬಂಧ-3

ಕ್ರ.ಸಂ	ಜಿಲ್ಲೆ	ದನ ಕರುಗಳಿಗೆ ಮೇವುಗಳಿಗಾಗಿ ಕಾಯ್ದಿರಿಸಿದ ಗೋಮಾಳ ಒತ್ತುವರಿಯಾಗಿರುವ ಪ್ರದೇಶದ ವಿಸ್ತೀರ್ಣ
1	ಬೆಂಗಳೂರು ನಗರ	0
2	ಬೆಂಗಳೂರು ಗ್ರಾಮಾಂತರ	28420-17.00
3	ಬಾಗಲಕೋಟೆ	809-28.00
4	ಬೆಳಗಾವಿ	4930-05.00
5	ಬಳ್ಳಾರಿ	0
6	ಬೀದರ್	2837-03.00
7	ಚಾಮರಾಜನಗರ	3263-19.00
8	ಚಿಕ್ಕಬಳ್ಳಾಪುರ	950-14.00
9	ಚಿಕ್ಕಮಗಳೂರು	34113-34.00
10	ಚಿತ್ರದುರ್ಗ	15602
11	ದಕ್ಷಿಣ ಕನ್ನಡ (ಮಂಗಳೂರು)	1264-17.00
12	ದಾವಣಗೆರೆ	1484-12.00
13	ಧಾರವಾಡ	744-25.00
14	ಗದಗ	0
15	ಹಾಸನ	31565-37.00
16	ಹಾವೇರಿ	1051-32.00
17	ಕಲಬುರಗಿ	4549-01.00
18	ಕೊಡಗು	54-33.00
19	ಕೋಲಾರ	149512-05.00
20	ಕೊಪ್ಪಳ	2524-02.00
21	ಮಂಡ್ಯ	60673-17.00
22	ಮೈಸೂರು	1650-04.00
23	ರಾಯಚೂರು	0
24	ರಾಮನಗರ	3226
25	ಶಿವಮೊಗ್ಗ	3263-19.00
26	ತುಮಕೂರು	1634-20
27	ಉತ್ತರ ಕನ್ನಡ (ಕಾರವಾರ)	86-33.00
28	ಉಡುಪಿ	662-10.00
29	ವಿಜಯಪುರ	132-09.00
30	ವಿಜಯನಗರ	0
31	ಯಾದಗಿರಿ	329-39
	ಒಟ್ಟು	336510-02.00


 ಪ್ರಧಾನ ಮೈಲಿನಿರ್ಮಾಪಕರು
 ಕರ್ನಾಟಕ ಸಾರ್ವಜನಿಕ ಜಮೀನುಗಳ ನಿಗಮ,
 ಬೆಂಗಳೂರು. 20/12