

ಕರ್ನಾಟಕ ವಿಧಾನ ಪರಿಷತ್ತು

ಚುಕ್ಕೆ ಗುರುತಿಲ್ಲದ ಪ್ರಶ್ನೆ ಸಂಖ್ಯೆ : 688
 ಸದಸ್ಯರ ಹೆಸರು : ಶ್ರೀ ರಾಜೇಂದ್ರ ರಾಜಣ್ಣ
 (ಸ್ಥಳೀಯ ಸಂಸ್ಥೆಗಳಿಂದ
 ಚುನಾಯಿತರಾದವರು)
 ಉತ್ತರಿಸಬೇಕಾದ ದಿನಾಂಕ : 21-02-2024
 ಉತ್ತರಿಸುವ ಸಚಿವರು : ಮಾನ್ಯ ಕಂದಾಯ ಸಚಿವರು

ಪ್ರಶ್ನೆ	ಉತ್ತರ
(ಅ) ತುಮಕೂರು ಜಿಲ್ಲೆಯಲ್ಲಿ ಮಳೆಯಿಲ್ಲದೆ ಸಂಪೂರ್ಣ ಬರಗಾಲದಿಂದ ಕುಡಿಯುವ ನೀರಿಗೂ ತೊಂದರೆಯಾಗಿದ್ದು, ಸಣ್ಣ ನೀರಾವರಿ ಇಲಾಖೆ ವ್ಯಾಪ್ತಿಯ ಕೆರೆಗಳ ಪ್ರಸ್ತುತ ನೀರಿನ ಪ್ರಮಾಣವೆಷ್ಟು; (ತಾಲ್ಲೂಕುವಾರು ಸಂಪೂರ್ಣ ಮಾಹಿತಿ ನೀಡುವುದು)	ತುಮಕೂರು ಜಿಲ್ಲೆಯ ಸಣ್ಣ ನೀರಾವರಿ ಇಲಾಖೆ ವ್ಯಾಪ್ತಿಯ ಕೆರೆಗಳ ಪ್ರಸ್ತುತ ನೀರಿನ ಪ್ರಮಾಣದ ವಿವರವನ್ನು ಅನುಬಂಧ-1ರಲ್ಲಿ ಲಗತ್ತಿಸಿದೆ.
(ಆ) ಜಿಲ್ಲೆಯ ಎಲ್ಲಾ ಕೆರೆಗಳಲ್ಲಿ ನೀರಿನ ಮಟ್ಟ ಕುಸಿಯುತ್ತಿರುವುದರಿಂದ ಕುಡಿಯುವ ನೀರಿನ ಸಮಸ್ಯೆ ಉಂಟಾಗಿರುವುದು ಸರ್ಕಾರದ ಗಮನಕ್ಕೆ ಬಂದಿದೆಯೇ;	ಬಂದಿದೆ.
(ಇ) ಬಂದಿದ್ದಲ್ಲಿ, ಕುಡಿಯುವ ನೀರಿನ ಸಮಸ್ಯೆ ಬರೆಹರಿಸಲು ಸರ್ಕಾರ ಯಾವ ಯಾವ ಕ್ರಮ ಕೈಗೊಂಡಿದೆ?	<p>ತುಮಕೂರು ಜಿಲ್ಲೆಯ ವ್ಯಾಪ್ತಿಯಲ್ಲಿ ಬರ ನಿರ್ವಹಣೆ ಹಾಗೂ ಕುಡಿಯುವ ನೀರಿನ ಸಮಸ್ಯೆ ಬರೆಹರಿಸಲು ಈ ಕೆಳಕಂಡಂತೆ ಕ್ರಮಗಳನ್ನು ತೆಗೆದುಕೊಳ್ಳಲಾಗುತ್ತಿದೆ.</p> <ol style="list-style-type: none"> 1. ಮಾನ್ಯ ಗೃಹ ಸಚಿವರು ಹಾಗೂ ತುಮಕೂರು ಜಿಲ್ಲಾ ಉಸ್ತುವಾರಿ ಸಚಿವರ ಅಧ್ಯಕ್ಷತೆಯಲ್ಲಿ ಒಟ್ಟು 15 ಸಭೆಗಳನ್ನು ಕೈಗೊಳ್ಳಲಾಗಿದೆ. 2. ಜಿಲ್ಲಾ ವಿಪತ್ತು ನಿರ್ವಹಣಾ ಪ್ರಾಧಿಕಾರದಿಂದ ಒಟ್ಟು 14 ಸಭೆಗಳನ್ನು ಕೈಗೊಳ್ಳಲಾಗಿದೆ. 3. ಶಾಸಕರ ಅಧ್ಯಕ್ಷತೆಯಲ್ಲಿ ತಾಲ್ಲೂಕು ಟಾಸ್ಕ್ ಫೋರ್ಸ್ ಸಮಿತಿ ವತಿಯಿಂದ ಒಟ್ಟು 52 ಸಭೆಗಳನ್ನು ನಡೆಸಲಾಗಿದೆ. 4. ಜಿಲ್ಲಾ ಮಟ್ಟದ ಅಧಿಕಾರಿಗಳನ್ನು ಹೋಬಳಿವಾರು ಬರ ವೀಕ್ಷಣೆ ನೋಡಲ್ ಅಧಿಕಾರಿಗಳನ್ನು ನೇಮಿಸಿ ಬರ ಪರಿಹಾರಕ್ಕೆ

ಸಂಬಂಧಿಸಿದಂತೆ ನಿಗದಿತ
ಜವಾಬ್ದಾರಿಗಳನ್ನು ನೀಡಲಾಗಿರುತ್ತದೆ.

5. ನಗರ ಮತ್ತು ಗ್ರಾಮಾಂತರ ಪ್ರದೇಶಗಳಿಗೆ ಕುಡಿಯುವ ನೀರಿನ ಪೂರೈಕೆಗೆ ಪ್ರತ್ಯೇಕ ನೋಡಲ್ ಅಧಿಕಾರಿಗಳನ್ನು ನೇಮಿಸಿ ಬರ ಪರಿಹಾರಕ್ಕೆ ಸಂಬಂಧಿಸಿದಂತೆ ನಿಗದಿತ ಜವಾಬ್ದಾರಿಗಳನ್ನು ನೀಡಲಾಗಿರುತ್ತದೆ.
6. ಜಿಲ್ಲೆಯ ಬರ ವಸ್ತುಸ್ಥಿತಿ ಹಾಗೂ ಬರ ನಿರ್ವಹಣೆ ಕ್ರಮಗಳ ಬಗ್ಗೆ ಸಾರ್ವಜನಿಕರಿಗೆ ಮಾಹಿತಿ ನೀಡಲು ಪತ್ರಿಕಾಗೋಷ್ಠಿ ನಡೆಸಲಾಗಿದೆ.
7. ಸಾರ್ವಜನಿಕರಿಂದ ಮಾಹಿತಿ ಪಡೆಯಲು ಜಿಲ್ಲಾ ಮತ್ತು ತಾಲ್ಲೂಕು ಮಟ್ಟದ ಸಹಾಯವಾಣಿ ಕೇಂದ್ರ ಪ್ರಾರಂಭಿಸಲಾಗಿದೆ.
8. ತುರ್ತು ಕುಡಿಯುವ ನೀರು ಹಾಗೂ ಜಾನುವಾರು ಸಂರಕ್ಷಣೆಗಾಗಿ SDRF ಅಡಿಯಲ್ಲಿ ರೂ.15.00 ಕೋಟಿ ತುಮಕೂರು ಜಿಲ್ಲೆಗೆ ಬಿಡುಗಡೆಗೊಳಿಸಲಾಗಿದ್ದು, ಪ್ರಸ್ತುತ ತುಮಕೂರು ಜಿಲ್ಲೆಯ ಜಿಲ್ಲಾಧಿಕಾರಿಗಳ ಪಿಡಿ ಖಾತೆಯಲ್ಲಿ ರೂ.22.69 ಕೋಟಿ ಹಾಗೂ ತಹಶೀಲ್ದಾರರ ಪಿಡಿ ಖಾತೆಯಲ್ಲಿ ರೂ.4.76 ಕೋಟಿ ಸೇರಿದಂತೆ ಒಟ್ಟು ರೂ.27.45 ಕೋಟಿ ಅನುದಾನ ಲಭ್ಯವಿದೆ.
9. ಕುಡಿಯುವ ನೀರಿಗೆ ತೊಂದರೆಯಾಗದಂತೆ ಸಮಸ್ಯಾತ್ಮಕ ಗ್ರಾಮಗಳ ಪಟ್ಟಿ ಮಾಡಿ, ತುರ್ತು ಕುಡಿಯುವ ನೀರಿನ ಸರಬರಾಜು ಕಾರ್ಯಗಳಿಗೆ ತಾಲ್ಲೂಕು ಟಾಸ್ಕಫೋರ್ಸ್ ಕ್ರಿಯಾ ಯೋಜನೆ ರೂಪಿಸಲಾಗುತ್ತಿದೆ. ಹೆಚ್ಚುವರಿ ಇಳುವರಿ ಇರುವ ಖಾಸಗಿ ಕೊಳವೆ ಬಾವಿಗಳನ್ನು ಗುರುತಿಸಿ ಕರಾರು ಒಪ್ಪಂದ ಮಾಡಿಕೊಳ್ಳಲಾಗುತ್ತಿದೆ ಮತ್ತು ಟ್ಯಾಂಕರ್ ಮೂಲಕ ಸರಬರಾಜು ಮಾಡಲು ಟೆಂಡರ್ ಪ್ರಕ್ರಿಯೆ ಪ್ರಗತಿಯಲ್ಲಿದೆ.
10. 2023-24ನೇ ಸಾಲಿನ ಇತರೆ ಇಲಾಖೆಗಳಿಂದ ತುರ್ತು ಕುಡಿಯುವ ನೀರಿನ ಅನುದಾನದ ಯೋಜನೆಯಡಿ ಒಟ್ಟು ರೂ.100.00 ಲಕ್ಷಗಳ ಅನುದಾನವನ್ನು ಬಿಡುಗಡೆ ಮಾಡಲಾಗಿದ್ದು, ಸದರಿ ಅನುದಾನದಲ್ಲಿ ಒಟ್ಟು 36 ಕೊಳವೆ ಬಾವಿಗಳನ್ನು ಕೊರೆದು ಕುಡಿಯುವ ನೀರಿನ ಬವಣೆ ನೀಗಿಸಲು ಕ್ರಮ ಕೈಗೊಳ್ಳಲಾಗುತ್ತಿದೆ.

11. ತುಮಕೂರು ಜಿಲ್ಲೆಯ 10 ತಾಲ್ಲೂಕುಗಳಿಗೆ ತುರ್ತು ಕುಡಿಯುವ ನೀರಿನ ಕಾಮಗಾರಿಗಳನ್ನು ಕೈಗೊಳ್ಳಲು ತಲಾ ತಾಲ್ಲೂಕಿಗೆ ರೂ.25.00ಲಕ್ಷಗಳ ಅನುದಾನವನ್ನು ನೀಡಲಾಗಿರುತ್ತದೆ. ಸದರಿ ಅನುದಾನದಡಿಯಲ್ಲಿ ತುರ್ತು ಕುಡಿಯುವ ನೀರಿನ ಕಾಮಗಾರಿಗಳನ್ನು ಕೈಗೊಂಡು ಕುಡಿಯುವ ನೀರಿನ ಸಮಸ್ಯೆಯನ್ನು ಬಗೆಹರಿಸಲು ಕ್ರಮವಹಿಸಲಾಗುತ್ತಿದೆ.

12. ಜಲ ಜೀವನ್ ಮಿಷನ್ ಯೋಜನೆಯಡಿ ಡಿ.ಪಿ.ಆರ್ ತಯಾರಿಸುವ ಹಂತದಲ್ಲಿ ಜನವಸತಿಗಳಲ್ಲಿ ಹಾಲಿ ಚಾಲ್ತಿಯಲ್ಲಿರುವ ಕೊಳವೆ ಬಾವಿಗಳ ಇಳುವರಿಯನ್ನು ಆಧರಿಸಿ 881 ಕೊಳವೆ ಬಾವಿಗಳನ್ನು ಕೊರೆದು, ಹೊಸ ಪಂಪು ಮೋಟಾರ್ ಅಳವಡಿಸಿಕೊಂಡು ಕುಡಿಯುವ ನೀರಿನ ಬವಣೆಯನ್ನು ತಪ್ಪಿಸಲು ಕ್ರಮಕೈಗೊಳ್ಳಲಾಗಿದೆ.


13. ತುಮಕೂರು ಜಿಲ್ಲೆಯ ನಗರ ಸ್ಥಳೀಯ ಸಂಸ್ಥೆಗಳ ಕುಡಿಯುವ ನೀರು ಸಮಸ್ಯೆ ಬಗೆಹರಿಸಲು 15ನೇ ಹಣಕಾಸು ಆಯೋಗದ NMPC (N-Million Plus Challenge Fund) ಅನುದಾನ ರೂ.545.50 ಲಕ್ಷಗಳು, 15ನೇ ಹಣಕಾಸು ಆಯೋಗದ ನಿರ್ಬಂಧಿತ ಅನುದಾನ ರೂ.822.30 ಮತ್ತು ಎಸ್.ಎಫ್ .ಸಿ ಕುಡಿಯುವ ನೀರಿನ ಅನುದಾನ ರೂ.18.32 ಲಕ್ಷಗಳು. ಹಂಚಿಕೆಯಾದ ಅನುದಾನದ ವಿವರವನ್ನು ಅನುಬಂಧ-02ರಲ್ಲಿ ಲಗತ್ತಿಸಿದೆ.

14. ಶುದ್ಧ ಕುಡಿಯುವ ನೀರಿನ ಘಟಕಗಳ ದುರಸ್ತಿ ಕಾರ್ಯವನ್ನು ಆಗಿಂದಾಗ್ಗೆ ತುರ್ತಾಗಿ ಕೈಗೊಂಡು ಸುಸ್ಥಿತಿಯಲ್ಲಿಡಲು ಕ್ರಮವಹಿಸಲಾಗಿದೆ.

15. ಇಲ್ಲಿಯವರೆಗೆ (ದಿನಾಂಕ:16-02-2024) ತುಮಕೂರು ಜಿಲ್ಲೆಯಲ್ಲಿ ಯಾವುದೇ ಗ್ರಾಮಗಳಲ್ಲಿ / ವಾರ್ಡ್‌ಗಳಲ್ಲಿ ಟ್ಯಾಂಕರ್ ಮೂಲಕ ಆಗಲಿ ಅಥವಾ ಖಾಸಗಿ ಬೋರ್‌ವೆಲ್ ಮೂಲಕ ಕುಡಿಯುವ ನೀರನ್ನು ಒದಗಿಸುವ ಸಂದರ್ಭ ಉಂಟಾಗಿರುವುದಿಲ್ಲ. ಆದಾಗ್ಯೂ ಮುಂದಿನ ದಿನಗಳಲ್ಲಿ ಕುಡಿಯುವ ನೀರಿನ ಸಮಸ್ಯೆ ಉದ್ಭವಿಸಬಹುದಾದ ಒಟ್ಟು 746 ಗ್ರಾಮಗಳನ್ನು ಗುರುತಿಸಲಾಗಿದೆ. ಮುಂಜಾಗ್ರತಾ ಕ್ರಮವಾಗಿ ಒಟ್ಟು 530 ಖಾಸಗಿ ಬೋರ್‌ವೆಲ್‌ಗಳನ್ನು

	<p>ಗುರುತಿಸಲಾಗಿದೆ. ಅವುಗಳಲ್ಲಿ 5 ಖಾಸಗಿ ಬೋರ್ವೆಲ್ ಮಾಲೀಕರೊಂದಿಗೆ ಒಪ್ಪಂದ ಮಾಡಿಕೊಳ್ಳಲಾಗಿದೆ.</p> <p>16. ಅಗತ್ಯತೆಯ ಅನುಗುಣವಾಗಿ ಟ್ಯಾಂಕರ್ ಮೂಲಕ ಹಾಗೂ ಖಾಸಗಿ ಬೋರ್ವೆಲ್‌ಗಳನ್ನು ಬಾಡಿಗೆ ಆಧಾರದ ಮೇಲೆ ಪಡೆದು ತುರ್ತು ಕುಡಿಯುವ ನೀರು ಪೂರೈಕೆ ಮಾಡಲು ಜಿಲ್ಲಾಧಿಕಾರಿಗಳಿಗೆ ಸೂಚಿಸಲಾಗಿದೆ.</p>
--	---

ಕಂಇ 80 ಟಿಎನ್ಆರ್ 2024



(ಕೃಷ್ಣ ಭೈರೇಗೌಡ)


ಕಂದಾಯ ಸಚಿವರು

ವಿಧಾನ ಪರಿಷತ್ತಿನ ಸದಸ್ಯರಾದ ಶ್ರೀ ರಾಜೇಂದ್ರ ರಾಜಗ್ಗ (ಸ್ಮಳೀಯ ಸಂಸ್ಥೆಗಳಿಂದ ಚುನಾಯಿತರಾದವರು) ಇವರ ಚುಕ್ಕೆ ಗುರುತಿಲ್ಲದ ಪ್ರಶ್ನೆ ಸಂಖ್ಯೆ: 688

ತುಮಕೂರು ಜಿಲ್ಲೆಯಲ್ಲಿ ಮಳೆಯಿಲ್ಲದೆ ಸಂಪೂರ್ಣಬರಗಾಲದಿಂದ ಕುಡಿಯುವ ನೀರಿಗೂ ತೊಂದರೆಯಾಗಿದ್ದು, ಸಣ್ಣ ನೀರಾವರಿ ಇಲಾಖೆ ವ್ಯಾಪ್ತಿಯ ಕೆರೆಗಳ ಪ್ರಸ್ತುತ ನೀರಿನ ಪ್ರಮಾಣವೆಷ್ಟು: (ತಾಲ್ಲೂಕುವಾರು ಸಂಪೂರ್ಣ ಮಾಹಿತಿ ನೀಡುವುದು)

ಸಣ್ಣ ನೀರಾವರಿ ವಿಭಾಗದ ವ್ಯಾಪ್ತಿಯಲ್ಲಿ ಬರುವ ಕೆರೆಗಳಲ್ಲಿ ದಿನಾಂಕ: 12-02-2024ರ ಅಂತ್ಯಕ್ಕೆ ಸಂಗ್ರಹವಾಗಿರುವ ನೀರಿನ ವಿವರ


ಕ್ರ.ಸಂ.	ತಾಲ್ಲೂಕು	ಒಟ್ಟು ಕೆರೆಗಳ ಸಂಖ್ಯೆ	ಕೆರೆಯ ಗರಿಷ್ಠ ನೀರಿನ ಸಾಮರ್ಥ್ಯ (ಎಂ.ಸಿ.ಎಫ್.ಟಿ.)	ಒಟ್ಟು ಅಚ್ಚುಕಟ್ಟು ಪ್ರದೇಶ (ಹೆ.ಗಾ.ಲಿ)	ತುಂಬದೇ ಖಾಲಿ ಇರುವ ಕೆರೆಗಳ ಸಂಖ್ಯೆ	ಶೇ.1 ರಿಂದ 30% ರಷ್ಟು ತುಂಬಿದ ಕೆರೆಗಳ ಸಂಖ್ಯೆ	ಶೇ. 31 ರಿಂದ 50% ರಷ್ಟು ತುಂಬಿದ ಕೆರೆಗಳ ಸಂಖ್ಯೆ	ಶೇ. 51 ರಿಂದ 99% ರಷ್ಟು ತುಂಬಿದ ಕೆರೆಗಳ ಸಂಖ್ಯೆ	ಪೂರ್ಣ ತುಂಬಿದ ಕೆರೆಗಳ ಸಂಖ್ಯೆ	ಪರಾ
1	2	3	4	5	6	7	8	9	10	11
1	ತುಮಕೂರು	48	1521.52	4685.00	3	11	29	5	0	
2	ಕುಣಿಗಲ್	26	1014.61	2611.87	2	19	1	4	0	
3	ಕೊರಟಗೆರೆ	45	1845.61	4283.18	8	32	2	3	0	
4	ಮಧುಗಿರಿ	56	1981.21	5649.34	32	24	0	0	0	
5	ತಿಪಟೂರು	24	599.75	1703.58	0	14	9	1	0	
6	ಗುಬ್ಬಿ	31	739.13	3150.10	4	12	8	7	0	
7	ತುರುವೇಕೆರೆ	3	176	192.87	0	1	2	0	0	
8	ಶಿರಾ	62	3246.30	6521.98	40	20	2	0	0	
9	ಚಿ.ನಾ.ಹಳ್ಳಿ	38	3712.29	4912.98	28	7	0	3	0	
10	ಪಾವಗಡ	38	1835.48	3232.09	8	30	0	0	0	
	ಒಟ್ಟು	371	16671.90	36750.12	125	170	53	23	0	


 ಕಾರ್ಯಪಾಲಕ ಇಂಜಿನಿಯರ್
 ಸಣ್ಣ ನೀರಾವರಿ ವಿಭಾಗ, ತುಮಕೂರು

ಅನುಬಂಧ-02

ಕುಡಿಯುವ ನೀರಿನ ಅನುದಾನದ ವಿವರ

ಕ್ರ.ಸಂ	ನಗರ ಸ್ಥಳೀಯ ಸಂಸ್ಥೆಯ ಹೆಸರು	15ನೇ ಹಣಕಾಸು ಆಯೋಗದ NMPC ಅನುದಾನ ಹಂಚಿಕೆ ಮೊತ್ತ (ರೂ.ಲಕ್ಷಗಳಲ್ಲಿ)	15ನೇ ಹಣಕಾಸು ನಿರ್ಬಂಧಿತ ಅನುದಾನ ಹಂಚಿಕೆ ಮೊತ್ತ (ರೂ.ಲಕ್ಷಗಳಲ್ಲಿ)	ಎಸ್.ಎಫ್.ಸಿ ಕುಡಿಯುವ ನೀರಿನ ಅನುದಾನ ಹಂಚಿಕೆ ಮೊತ್ತ (ರೂ.ಲಕ್ಷಗಳಲ್ಲಿ)
1	ಮಹಾನಗರ ಪಾಲಿಕೆ, ತುಮಕೂರು.	268.00	376.2	2.60
2	ನಗರಸಭೆ, ತಿಪಟೂರು.	53.00	71.1	2.36
3	ನಗರಸಭೆ, ಶಿರಾ.	51.00	83.1	2.36
4	ಪುರಸಭೆ, ಚಿಕ್ಕನಾಯಕನಹಳ್ಳಿ.	33.50	49.2	1.50
5	ಪುರಸಭೆ, ಕುಣಿಗಲ್.	30.50	44.4	1.50
6	ಪುರಸಭೆ, ಪಾವಗಡ.	25.50	47.1	1.50
7	ಪುರಸಭೆ, ಮಧುಗಿರಿ.	25.50	44.7	1.50
8	ಪಟ್ಟಣ ಪಂಚಾಯಿತಿ, ತುರುವೇಕೆರೆ.	15.00	21.3	1.25
9	ಪಟ್ಟಣ ಪಂಚಾಯಿತಿ, ಕೊರಟಗೆರೆ.	13.50	23.1	1.25
10	ಪಟ್ಟಣ ಪಂಚಾಯಿತಿ, ಗುಬ್ಬಿ.	16.50	26.4	1.25
11	ಪಟ್ಟಣ ಪಂಚಾಯಿತಿ, ಹುಳಿಯಾರು.	13.50	35.7	1.25
	ಒಟ್ಟು	545.50	822.3	18.32



ನಿರೀಕ್ಷಣಾ ನಿರ್ದೇಶಕರು
ಜಿಲ್ಲಾ ನಗರಾಭಿವೃದ್ಧಿ ಕೋಶ

ಕರ್ನಾಟಕ ವಿಧಾನ ಪರಿಷತ್ತು

merge

ಸದಸ್ಯರ ಹೆಸರು

: ಶ್ರೀ. ರಾಜೇಂದ್ರ ರಾಜಣ್ಣ (ಸ್ಥಳೀಯ ಸಂಸ್ಥೆಗಳಿಂದ ಚುನಾಯಿತರಾದವರು)

ಚುಕ್ಕೆ ಗುರುತಿಲ್ಲದ ಪ್ರಶ್ನೆ ಸಂಖ್ಯೆ

: 676 (688)

ಉತ್ತರ ದಿನಾಂಕ

: 21.02.2024

ಉತ್ತರಿಸುವವರು

: ಮಾನ್ಯ ಗ್ರಾಮೀಣಾಭಿವೃದ್ಧಿ ಮತ್ತು ಪಂಚಾಯತ್ ರಾಜ್ ಹಾಗೂ ಮಾಹಿತಿ ತಂತ್ರಜ್ಞಾನ ಮತ್ತು ಜೈವಿಕ ತಂತ್ರಜ್ಞಾನ ಸಚಿವರು

ಕ್ರ. ಸಂ.	ಪ್ರಶ್ನೆ	ಉತ್ತರಗಳು
ಅ	ತುಮಕೂರು ಜಿಲ್ಲೆಯಲ್ಲಿ ಮಳೆಯಿಲ್ಲದೆ ಸಂಪೂರ್ಣ ಬರಗಾಲದಿಂದ ಕುಡಿಯುವ ನೀರಿಗೂ ತೊಂದರೆಯಾಗಿದ್ದು ಸಣ್ಣ ನೀರಾವರಿ ಕೆರೆಗಳ ಪ್ರಸ್ತುತ ನೀರಿನ ಪ್ರಮಾಣವೆಷ್ಟು: (ತಾಲ್ಲೂಕುವಾರು ಸಂಪೂರ್ಣ ಮಾಹಿತಿ ನೀಡುವುದು)	ತುಮಕೂರು ಜಿಲ್ಲೆಯಲ್ಲಿ ಸಣ್ಣ ನೀರಾವರಿ ಇಲಾಖೆಯ ವ್ಯಾಪ್ತಿಯಲ್ಲಿ 371 ಸಣ್ಣ ನೀರಾವರಿ ಕೆರೆಗಳಿದ್ದು, ಇವುಗಳ ಪ್ರಸ್ತುತ ನೀರಿನ ಪ್ರಮಾಣದ ತಾಲ್ಲೂಕುವಾರು ವಿವರಗಳನ್ನು ಅನುಬಂಧದಲ್ಲಿ ನೀಡಲಾಗಿದೆ.
ಆ	ಜಿಲ್ಲೆಯ ಎಲ್ಲಾ ಕೆರೆಗಳಲ್ಲಿ ನೀರಿನ ಮಟ್ಟ ಕುಸಿಯುತ್ತಿರುವುದರಿಂದ ಕುಡಿಯುವ ನೀರಿನ ಸಮಸ್ಯೆ ಉಂಟಾಗಿರುವುದು ಸರ್ಕಾರದ ಗಮನಕ್ಕೆ ಬಂದಿದೆಯೇ?	ಜಿಲ್ಲೆಯ ಎಲ್ಲಾ ಕೆರೆಗಳಲ್ಲಿ ನೀರಿನ ಮಟ್ಟ ಕುಸಿಯುತ್ತಿರುವುದರಿಂದ ಕುಡಿಯುವ ನೀರಿನ ಸಮಸ್ಯೆ ಉಂಟಾಗಿರುವುದು ಸರ್ಕಾರದ ಗಮನದಲ್ಲಿ ಇದೆ.
ಇ	ಬಂದಿದ್ದಲ್ಲಿ, ಕುಡಿಯುವ ನೀರಿನ ಸಮಸ್ಯೆ ಬಗೆಹರಿಸಲು ಸರ್ಕಾರ ಯಾವ ಯಾವ ಕ್ರಮ ಕೈಗೊಂಡಿದೆ?	2023-24 ನೇ ಸಾಲಿನ ತುರ್ತು ಕುಡಿಯುವ ನೀರಿನ ಕಾಮಗಾರಿಗಳನ್ನು ಕೈಗೊಳ್ಳಲು ಜಿಲ್ಲೆಗೆ ಒಟ್ಟು ರೂ. 100.00 ಲಕ್ಷಗಳ ಅನುದಾನವನ್ನು ಬಿಡುಗಡೆ ಮಾಡಲಾಗಿದ್ದು, ಸದರಿ ಅನುದಾನದಲ್ಲಿ ಒಟ್ಟು 36 ಕೊಳವೆ ಬಾವಿಗಳನ್ನು ಕೊರೆದು ಕುಡಿಯುವ ನೀರಿನ ಸಮಸ್ಯೆಯನ್ನು ಬಗೆಹರಿಸಲು ಕ್ರಮ ಕೈಗೊಳ್ಳಲಾಗುತ್ತಿದೆ. ಅಲ್ಲದೇ ಪ್ರಸ್ತುತ ಸಾಲಿನಲ್ಲಿ ಕುಡಿಯುವ ನೀರಿನ ಸಮಸ್ಯೆ ಬಗೆಹರಿಸಲು ತುಮಕೂರು ಜಿಲ್ಲೆಯ 10 ತಾಲ್ಲೂಕುಗಳಿಗೆ ತುರ್ತು ಕುಡಿಯುವ ನೀರಿನ ಕಾಮಗಾರಿಗಳನ್ನು ಕೈಗೊಳ್ಳಲು ತಲಾ ತಾಲ್ಲೂಕಿಗೆ ರೂ. 25.00 ಲಕ್ಷಗಳ ಅನುದಾನವನ್ನು ನೀಡಲಾಗಿರುತ್ತದೆ. ಸದರಿ ಅನುದಾನದಡಿಯಲ್ಲಿ ತುರ್ತು ಕುಡಿಯುವ ನೀರಿನ ಕಾಮಗಾರಿಗಳನ್ನು ಕೈಗೊಂಡು ಕುಡಿಯುವ ನೀರಿನ ಸಮಸ್ಯೆಯನ್ನು ಬಗೆಹರಿಸಲು ಕ್ರಮವಹಿಸಲಾಗುತ್ತಿದೆ. ಮುಂದುವರೆದು, ಜಲ ಜೀವನ್ ಮಿಷನ್ ಯೋಜನೆಯಡಿ ಹಾಲಿ ಚಾಲ್ತಿಯಲ್ಲಿರುವ ಕೊಳವೆಬಾವಿಗಳ ಇಳುವರಿಯನ್ನು ಆಧರಿಸಿ ಆಯಾ ಗ್ರಾಮಗಳಲ್ಲಿನ ಅವಶ್ಯಕತೆಗೆ ಅನುಗುಣವಾಗಿ 881 ಕೊಳವೆಬಾವಿಗಳನ್ನು ಕೊರೆದು, ಹೊಸ ಪಂಪು ಮೋಟಾರ್ ಅಳವಡಿಸಿಕೊಂಡು ಕುಡಿಯುವ ನೀರಿನ ಬವಣೆಯನ್ನು ತಪ್ಪಿಸಲು ಕ್ರಮಕೈಗೊಳ್ಳಲಾಗುತ್ತಿದೆ.

ಸಂ:ಗ್ರಾಕುನೀ&ನ್ಯೆಇ/ಮುಇಂ/ತಾಂತ್ರಿಕ/34/2024

(ಪ್ರಿಯಾಂಕು ಖಣ್ಣೆ)
ಗ್ರಾಮೀಣಾಭಿವೃದ್ಧಿ ಮತ್ತು ಪಂಚಾಯತ್ ರಾಜ್ ಹಾಗೂ ಮಾಹಿತಿ ತಂತ್ರಜ್ಞಾನ ಮತ್ತು ಜೈವಿಕ ತಂತ್ರಜ್ಞಾನ ಸಚಿವರು

ಅನುಬಂಧ

ವಿಧಾನ ಪರಿಷತ್ತಿನ ಮಾನ್ಯ ಸದಸ್ಯರಾದ ಶ್ರೀ ರಾಜೇಂದ್ರ ರಾಜಣ್ಣ (ಸ್ಥಳೀಯ ಸಂಸ್ಥೆಗಳಿಂದ ಚುನಾಯಿತರಾದವರು)
ಇವರ ಚುಕ್ಕೆ ಗುರುತಿಲ್ಲದ ಪ್ರಶ್ನೆ ಸಂಖ್ಯೆ: 688 ಕ್ಕೆ ಅನುಬಂಧ

ತುಮಕೂರು ಜಿಲ್ಲೆಯಲ್ಲಿ ಸಣ್ಣ ನೀರಾವರಿ ಇಲಾಖೆಯ ವ್ಯಾಪ್ತಿಯಲ್ಲಿ ಬರುವ ಸಣ್ಣ ನೀರಾವರಿ ಕೆರೆಗಳಲ್ಲಿ ಪ್ರಸ್ತುತ ಸಂಗ್ರಹವಾಗಿರುವ ನೀರಿನ ಪ್ರಮಾಣದ ವಿವರ

ಕ್ರ. ಸಂ.	ತಾಲ್ಲೂಕು	ಕೆರೆಯ ಹೆಸರು	ಕೆರೆಯ ಗರಿಷ್ಠ ನೀರಿನ ಸಾಮರ್ಥ್ಯ (ಎಂ.ಸಿ.ಎಫ್.ಟಿ)	ಪ್ರಸ್ತುತ ನೀರಿನ ಪರಿಮಾಣ (ಎಂ.ಸಿ.ಎಫ್.ಟಿ)
1	2	3	4	5
ತುಮಕೂರು ತಾಲ್ಲೂಕು				
1	ತುಮಕೂರು	ಊರುಕೆರೆ ಕೆರೆ	16.47	2.47
2	ತುಮಕೂರು	ಅರಕೆರೆ ಕೆರೆ	10.99	5.50
3	ತುಮಕೂರು	ಕುಚ್ಚಂಗಿಕೆರೆ	13.87	4.16
4	ತುಮಕೂರು	ಸ್ವಾಂದೇನಹಳ್ಳಿ ಹೊಸಕೆರೆ	3.92	0.78
5	ತುಮಕೂರು	ವಡ್ಡರಹಳ್ಳಿ ಕೆರೆ	6.12	1.22
6	ತುಮಕೂರು	ದೇವರಾಯಪಟ್ಟಣ ಕೆರೆ	21.70	8.68
7	ತುಮಕೂರು	ಮರಳೂರು ಅಮಾನಿಕೆರೆ	30.89	13.28
8	ತುಮಕೂರು	ಅಮಾನಿಹೊಸಕೆರೆ	39.50	16.99
9	ತುಮಕೂರು	ಶೆಟ್ಟಿಹಳ್ಳಿ ಉತ್ತರಘಟ್ಟಕೆರೆ	5.20	2.08
10	ತುಮಕೂರು	ಗೂಳೂರು ಅಮಾನಿಕೆರೆ	100.80	40.32
11	ತುಮಕೂರು	ಹರಳೂರು ಹೊಸಕೆರೆ	9.93	3.48
12	ತುಮಕೂರು	ಗುಡಿಪಾಲಸಂದ್ರ ಕೆರೆ	6.83	2.73
13	ತುಮಕೂರು	ದೇವರ ಅಮಾನಿಕೆರೆ	88.28	70.62
14	ತುಮಕೂರು	ಸಾಸಲುಕೆರೆ	43.97	35.18
15	ತುಮಕೂರು	ಹೊನ್ನಡಿಕೆ ದೊಡ್ಡಕೆರೆ	41.88	33.50
16	ತುಮಕೂರು	ಮುಳುಕುಂಟೆಕೆರೆ	7.25	2.54
17	ತುಮಕೂರು	ವೀರನಾಯಕನಹಳ್ಳಿಕೆರೆ	6.01	4.81
18	ತುಮಕೂರು	ಹಳ್ಳೇನಹಳ್ಳಿ ಕೆರೆ	5.75	2.01
19	ತುಮಕೂರು	ಹೊಳಕಲ್ಲುಕೆಂಚಗಲ್ ಕೆರೆ	27.48	9.62
20	ತುಮಕೂರು	ಕಂಬತ್ತನಹಳ್ಳಿಕೆರೆ	4.97	0.00
21	ತುಮಕೂರು	ದೊಡ್ಡಸಾರಂಗಿ ಕೆರೆ	11.25	0.00
22	ತುಮಕೂರು	ಹೆಬ್ಬೂರು ಅಮಾನಿಕೆರೆ	139.00	13.90
23	ತುಮಕೂರು	ನಾಗವಲ್ಲಿ ಅಮಾನಿಕೆರೆ	328.39	98.52
24	ತುಮಕೂರು	ಕೆಂಬಳಲು ಅಮಾನಿಕೆರೆ	32.72	11.45

ಕ್ರ. ಸಂ.	ತಾಲ್ಲೂಕು	ಕೆರೆಯ ಹೆಸರು	ಕೆರೆಯ ಗರಿಷ್ಠ ನೀರಿನ ಸಾಮರ್ಥ್ಯ (ಎಂ.ಸಿ.ಎಫ್.ಟಿ)	ಪ್ರಸ್ತುತ ನೀರಿನ ಪರಿಮಾಣ (ಎಂ.ಸಿ.ಎಫ್.ಟಿ)
1	2	3	4	5
25	ತುಮಕೂರು	ಬಿದರಕಟ್ಟೆ ಹೊಸಕೆರೆ	9.16	1.83
26	ತುಮಕೂರು	ಸಿರಿವಾರ ಕೊಡಗಿಕೆರೆ	25.39	10.16
27	ತುಮಕೂರು	ಹೊನಸಗೆರೆ ಕೆರೆ	24.86	8.70
28	ತುಮಕೂರು	ಲಿಂಗಾಪುರ ಕೆರೆ	13.61	4.76
29	ತುಮಕೂರು	ನಿಡವಳಲು ಕೆರೆ	14.13	5.65
30	ತುಮಕೂರು	ಬೆಳ್ಳಾವಿ ಅಮಾನಿಕೆರೆ	27.43	0.00
31	ತುಮಕೂರು	ಕೋರಾ ಅಮಾನಿಕೆರೆ	44.76	2.24
32	ತುಮಕೂರು	ಕೆಸ್ತೂರು ಅಮಾನಿಕೆರೆ	101.04	45.47
33	ತುಮಕೂರು	ಬ್ರಹ್ಮಸಂದ್ರ ದೊಡ್ಡ ಕೆರೆ	68.06	23.82
34	ತುಮಕೂರು	ಮಾವುಕೆರೆ ಕೆರೆ	25.13	5.03
35	ತುಮಕೂರು	ದೇವಲಾಪುರ ಕೆರೆ	15.96	6.38
36	ತುಮಕೂರು	ಹಿರೇತೊಟ್ಟುಕೆರೆ ಕೆರೆ	13.35	3.34
37	ತುಮಕೂರು	ಚಿಕ್ಕತೊಟ್ಟುಕೆರೆ ಕೆರೆ	35.07	14.03
38	ತುಮಕೂರು	ಹಿರೇಗುಂಡಗಲ್ ಕೆರೆ	22.77	9.11
39	ತುಮಕೂರು	ಚಿಕ್ಕಗುಂಡಗಲ್ ಕೆರೆ	5.23	1.83
40	ತುಮಕೂರು	ಬೆಳಧರ ಕೆರೆ	9.68	3.19
41	ತುಮಕೂರು	ಚನ್ನಮುದ್ದನಹಳ್ಳಿ ಕೆರೆ	3.53	1.06
42	ತುಮಕೂರು	ಹಿರೇಕೊಡತ್ಕಲ್ ಕೆರೆ	5.02	2.16
43	ತುಮಕೂರು	ಕೆಸರಮಡು ಜೋಗಿಕಟ್ಟಿಕೆರೆ	16.60	5.64
44	ತುಮಕೂರು	ಕೋಳಿಹಳ್ಳಿಕೆರೆ	11.07	3.87
45	ತುಮಕೂರು	ದುರ್ಗದಹಳ್ಳಿ ಹೊಸಕೆರೆ	9.74	5.16
46	ತುಮಕೂರು	ತಿಮ್ಮನಾಯಕನಹಳ್ಳಿ ಹೊಸಕೆರೆ	7.20	2.66
47	ತುಮಕೂರು	ಹಾಲುಗೊಂಡನಹಳ್ಳಿ ಹೊಸಕೆರೆ	8.36	2.59
48	ತುಮಕೂರು	ವದನಕಟ್ಟೆ ಬಯಲಾಂಜನೇಯ	1.20	0.42
ಒಟ್ಟು			1521.52	552.95
ಕುಣಿಗಲ್ ತಾಲ್ಲೂಕು				
1	ಕುಣಿಗಲ್	ಅರಕೆರೆ ಅಮಾನಿಕೆರೆ	28.30	1.42
2	ಕುಣಿಗಲ್	ನೀಲತ್ತನಹಳ್ಳಿಕೆರೆ	57.00	0.00
3	ಕುಣಿಗಲ್	ಬೋರೆಗೌಡನಪಾಳ್ಯಕೆರೆ	2.99	0.15
4	ಕುಣಿಗಲ್	ಕಿತ್ತಾಮಂಗಲಕೆರೆ	59.40	11.88
5	ಕುಣಿಗಲ್	ಚೆನ್ನಾಪುರ ಕೆರೆ	8.00	0.80

ಕ್ರ. ಸಂ.	ತಾಲ್ಲೂಕು	ಕೆರೆಯ ಹೆಸರು	ಕೆರೆಯ ಗರಿಷ್ಠ ನೀರಿನ ಸಾಮರ್ಥ್ಯ (ಎಂ.ಸಿ.ಎಫ್.ಟಿ)	ಪ್ರಸ್ತುತ ನೀರಿನ ಪರಿಮಾಣ (ಎಂ.ಸಿ.ಎಫ್.ಟಿ)
1	2	3	4	5
6	ಕುಣಿಗಲ್	ದೀಪಾಂಬುದಿಕೆರೆ	342.22	205.33
7	ಕುಣಿಗಲ್	ನಿಡಸಾಲೆ ಹೊಸಕೆರೆ	187.00	149.60
8	ಕುಣಿಗಲ್	ಬಂಡಿಹಳ್ಳಿಕೆರೆ	14.52	2.90
9	ಕುಣಿಗಲ್	ರಾಜಪ್ಪನದೊಡ್ಡಿ ಕೆರೆ	8.46	0.85
10	ಕುಣಿಗಲ್	ಉಜ್ಜನಿ ಹೊಸಕೆರೆ	8.21	6.57
11	ಕುಣಿಗಲ್	ಹಳೇವೂರುಕೆರೆ	25.28	7.58
12	ಕುಣಿಗಲ್	ಬೆಳ್ಳಿಬೆಟ್ಟದತೊರೆಕೆರೆ	16.78	8.39
13	ಕುಣಿಗಲ್	ಕೆಂಪಾಂಬುದಿಕೆರೆ	18.60	1.86
14	ಕುಣಿಗಲ್	ಕಾಚೇಹಳ್ಳಿಕೆರೆ	22.67	20.40
15	ಕುಣಿಗಲ್	ದೊಡ್ಡಮಧುರಕೆರೆ	55.9	11.18
16	ಕುಣಿಗಲ್	ಹುಲಿವಾನಕೆರೆ	5.44	1.09
17	ಕುಣಿಗಲ್	ಬ್ಯಾಲದಕೆರೆ	5.00	0.50
18	ಕುಣಿಗಲ್	ಸಿದ್ದಾಪುರಕೆರೆ	2.10	0.21
19	ಕುಣಿಗಲ್	ಯಲಿಯೂರುಕೆರೆ	32.40	4.86
20	ಕುಣಿಗಲ್	ಕತ್ತರಿಘಟ್ಟಕೆರೆ	31.00	6.20
21	ಕುಣಿಗಲ್	ಹೊಸೂರುಕೆರೆ	29.00	0.00
22	ಕುಣಿಗಲ್	ಯಲಗಲವಾಡಿಕೆರೆ	17.00	2.55
23	ಕುಣಿಗಲ್	ಹಾಲುವಾಗಿಲು ಹಿರೇಕೆರೆ	11.70	2.34
24	ಕುಣಿಗಲ್	ಶೆಟ್ಟಿಕೆರೆ ಕೆರೆ	4.48	0.45
25	ಕುಣಿಗಲ್	ಮಲ್ಲಾಪುರ ಕೆರೆ	4.53	1.36
26	ಕುಣಿಗಲ್	ಮುದ್ದಲಿಂಗನದೊಡ್ಡಿ ಕೆರೆ	16.63	2.49
ಒಟ್ಟು			1014.61	450.96
ಕೊರಟಗೆರೆ ತಾಲ್ಲೂಕು				
1	ಕೊರಟಗೆರೆ	ಅಕ್ಕಿರಾಂಪುರ ಕೆರೆ	63.05	0.00
2	ಕೊರಟಗೆರೆ	ತೊಗರಿಘಟ್ಟಕೆರೆ	9.40	0.47
3	ಕೊರಟಗೆರೆ	ಬೈಚಾಪುರ ಕೆರೆ	4.93	0.00
4	ಕೊರಟಗೆರೆ	ಚಿಕ್ಕನಹಳ್ಳಿಕೆರೆ	24.40	0.00
5	ಕೊರಟಗೆರೆ	ಚಿಕ್ಕವಳ್ಳಿ ಧರ್ಮಸಾಗರ ಕೆರೆ	79.66	11.95
6	ಕೊರಟಗೆರೆ	ಚಿನ್ನಹಳ್ಳಿ	5.70	1.14
7	ಕೊರಟಗೆರೆ	ಸುಂಕದಹಳ್ಳಿಕೆರೆ	5.70	0.86
8	ಕೊರಟಗೆರೆ	ತಿಮ್ಮನಾಯಕನಹಳ್ಳಿಕೆರೆ	19.12	2.87

ಕ್ರ. ಸಂ.	ತಾಲ್ಲೂಕು	ಕೆರೆಯ ಹೆಸರು	ಕೆರೆಯ ಗರಿಷ್ಠ ನೀರಿನ ಸಾಮರ್ಥ್ಯ (ಎಂ.ಸಿ.ಎಫ್.ಟಿ)	ಪ್ರಸ್ತುತ ನೀರಿನ ಪರಿಮಾಣ (ಎಂ.ಸಿ.ಎಫ್.ಟಿ)
1	2	3	4	5
9	ಕೊರಟಗೆರೆ	ಕಾಟೀನಹಳ್ಳಿ ಕೆರೆ	39.37	37.40
10	ಕೊರಟಗೆರೆ	ಕೋಳಾಲ ದೊಡ್ಡಕೆರೆ	11.75	0.00
11	ಕೊರಟಗೆರೆ	ಯಲಚಗೆರೆ ಕೆರೆ	7.28	1.46
12	ಕೊರಟಗೆರೆ	ಮಾವತ್ತೂರುಕೆರೆ	723.00	650.70
13	ಕೊರಟಗೆರೆ	ಪುಟ್ಟಸಂದ್ರಕೆರೆ	15.27	4.58
14	ಕೊರಟಗೆರೆ	ಎ. ವೆಂಕಟಾಪುರಕೆರೆ	9.16	1.83
15	ಕೊರಟಗೆರೆ	ಹೊಸಹಳ್ಳಿಕೆರೆ	26.79	5.36
16	ಕೊರಟಗೆರೆ	ಹೊಸಕೋಟೆಕೆರೆ	3.57	0.71
17	ಕೊರಟಗೆರೆ	ಇರಕಸಂದ್ರಕೆರೆ	170.36	136.29
18	ಕೊರಟಗೆರೆ	ಗೊರವನಹಳ್ಳಿಕೆರೆ	4.70	0.71
19	ಕೊರಟಗೆರೆ	ವೀರಾಪುರಕೆರೆ	11.75	2.35
20	ಕೊರಟಗೆರೆ	ಮಾರಗೊಂಡನಹಳ್ಳಿ ಭಕ್ತರಕಟ್ಟಿಕೆರೆ	7.00	1.05
21	ಕೊರಟಗೆರೆ	ಪಾತಗಾನಹಳ್ಳಿಕೆರೆ	18.80	2.82
22	ಕೊರಟಗೆರೆ	ವಜ್ಜನಕುರಿಕೆ ಕೆರೆ	10.73	2.15
23	ಕೊರಟಗೆರೆ	"ಡಿ" ನಾಗೇನಹಳ್ಳಿಕೆರೆ	4.70	0.94
24	ಕೊರಟಗೆರೆ	ಮೂಡಲಪಾಳ್ಯಕೆರೆ	8.60	1.72
25	ಕೊರಟಗೆರೆ	ಮಲ್ಲೇಶಪುರ ದೊಡ್ಡಕೆರೆ	11.04	2.21
26	ಕೊರಟಗೆರೆ	ಹೂಲಿಕುಂಟೆ ದೊಡ್ಡಕೆರೆ	16.30	1.63
27	ಕೊರಟಗೆರೆ	ಬೈರೇನಹಳ್ಳಿಕೆರೆ	7.68	1.15
28	ಕೊರಟಗೆರೆ	ತುಂಬಾಡಿ ಹೊಸಕೆರೆ	126.00	44.10
29	ಕೊರಟಗೆರೆ	ಎತ್ತುಗೋನಹಳ್ಳಿಕೆರೆ	6.00	1.80
30	ಕೊರಟಗೆರೆ	ಅಗ್ರಹಾರ ಕೆರೆ	142.20	49.77
31	ಕೊರಟಗೆರೆ	ಚನ್ನಪಟ್ಟಿ ಹೊಸಕೆರೆ	5.60	1.40
32	ಕೊರಟಗೆರೆ	ಜಂಪೇನಹಳ್ಳಿ ಹೊಸಕೆರೆ	16.97	0.00
33	ಕೊರಟಗೆರೆ	ನವಿಲುಕುರಿಕೆ ಕೆರೆ	4.85	0.49
34	ಕೊರಟಗೆರೆ	ಬೆಂಡೋಣೆ ಕೆರೆ	7.20	1.08
35	ಕೊರಟಗೆರೆ	ಮಲ್ಲೇಕಾವು ಕೆರೆ	25.14	2.51
36	ಕೊರಟಗೆರೆ	ನೇಗಲಾಳ ಹೊಸಕೆರೆ	7.70	1.54
37	ಕೊರಟಗೆರೆ	ಬುಕ್ಕಾಪಟ್ಟಿ ಹೊಸಕೆರೆ	4.60	0.69
38	ಕೊರಟಗೆರೆ	ಬುಕ್ಕಾಪಟ್ಟಿ ನಾಗೇನಹಳ್ಳಿ ಕೆರೆ	18.30	1.83
39	ಕೊರಟಗೆರೆ	ಗಟ್ಟಹಳ್ಳಿ ಕೆರೆ	34.30	8.58

ಕ್ರ. ಸಂ.	ತಾಲ್ಲೂಕು	ಕೆರೆಯ ಹೆಸರು	ಕೆರೆಯ ಗರಿಷ್ಠ ನೀರಿನ ಸಾಮರ್ಥ್ಯ (ಎಂ.ಸಿ.ಎಫ್.ಟಿ)	ಪ್ರಸ್ತುತ ನೀರಿನ ಪರಿಮಾಣ (ಎಂ.ಸಿ.ಎಫ್.ಟಿ)
1	2	3	4	5
40	ಕೊರಟಗೆರೆ	ದಾಸಾಲುಕುಂಟೆ ಕೆರೆ	41.83	6.27
41	ಕೊರಟಗೆರೆ	ಮಣುವಿನಕುರಿಕೆ ಕೆರೆ	43.71	6.56
42	ಕೊರಟಗೆರೆ	ದೇವರಹಳ್ಳಿ ಕೆರೆ	4.70	0.00
43	ಕೊರಟಗೆರೆ	ಕುರಿಹಳ್ಳಿ ಕೆರೆ	27.30	5.46
44	ಕೊರಟಗೆರೆ	ಸೂರೇನಹಳ್ಳಿ ಕೆರೆ	4.70	0.00
45	ಕೊರಟಗೆರೆ	ತೋವಿನಕೆರೆ ಕೆರೆ	4.70	0.00
ಒಟ್ಟು			1845.61	1004.41
ಮಧುಗಿರಿ ತಾಲ್ಲೂಕು				
1	ಮಧುಗಿರಿ	ಚೋಳೇನಹಳ್ಳಿ ಕೆರೆ	57.00	11.40
2	ಮಧುಗಿರಿ	ಸಿದ್ದಾಪುರ ಕೆರೆ	66.35	3.32
3	ಮಧುಗಿರಿ	ಮಿಡಿತರಹಳ್ಳಿಕೆರೆ	3.98	0.00
4	ಮಧುಗಿರಿ	ಪುಟ್ಟೇನಹಳ್ಳಿ ಕೆರೆ	66.30	3.32
5	ಮಧುಗಿರಿ	ಶೆಟ್ಟಿಹಳ್ಳಿ ಕೆರೆ	17.20	0.00
6	ಮಧುಗಿರಿ	ಬಿಜವಾರ ಕೆರೆ	111.00	27.75
7	ಮಧುಗಿರಿ	ತಾಯಿಗೊಂಡನಹಳ್ಳಿ ಕೆರೆ	5.58	0.00
8	ಮಧುಗಿರಿ	ಮುದ್ದನೇರಳೆ ಕೆರೆ	56.00	2.80
9	ಮಧುಗಿರಿ	ಬ್ಯಾಲಾ ಕೆರೆ	20.60	0.00
10	ಮಧುಗಿರಿ	ಅಗ್ರಹಾರ ಕೆರೆ	23.00	2.30
11	ಮಧುಗಿರಿ	ನಿಟ್ಟಹಳ್ಳಿ ಕೆರೆ	30.00	0.00
12	ಮಧುಗಿರಿ	ಬಟ್ಟಗೆರೆಕೆರೆ	69.00	0.00
13	ಮಧುಗಿರಿ	ಕೊಂಡಾವಾಡಿಕೆರೆ	35.00	0.00
14	ಮಧುಗಿರಿ	ಹುಣಸವಾಡಿಕೆರೆ	16.20	0.00
15	ಮಧುಗಿರಿ	ಕೋಡ್ಲಾಪುರ ದೊಡ್ಡಕೆರೆ	54.85	5.49
16	ಮಧುಗಿರಿ	ಕೋಡ್ಲಾಪುರ ಚಿಕ್ಕಕೆರೆ	24.42	0.00
17	ಮಧುಗಿರಿ	ರೆಡ್ಡಿಹಳ್ಳಿ ಕೆರೆ	78.00	0.00
18	ಮಧುಗಿರಿ	ಮಿಡಿಗೇಶಿ ದೊಡ್ಡಕೆರೆ	2.61	0.78
19	ಮಧುಗಿರಿ	ಹನುಮಂತಪುರ ಕೆರೆ	121.05	36.32
20	ಮಧುಗಿರಿ	ಬೇಡತ್ತೂರು ಕೆರೆ	50.00	15.00
21	ಮಧುಗಿರಿ	ಬಿದರೆಕೆರೆ	37.00	3.70
22	ಮಧುಗಿರಿ	ಹೊಸಕೆರೆ ದೊಡ್ಡಕೆರೆ	16.19	3.24
23	ಮಧುಗಿರಿ	ಕೊಡಿಗೇನಹಳ್ಳಿ ಕೆರೆ	38.50	0.00

ಕ್ರ. ಸಂ.	ತಾಲ್ಲೂಕು	ಕೆರೆಯ ಹೆಸರು	ಕೆರೆಯ ಗರಿಷ್ಠ ನೀರಿನ ಸಾಮರ್ಥ್ಯ (ಎಂ.ಸಿ.ಎಫ್.ಟಿ)	ಪ್ರಸ್ತುತ ನೀರಿನ ಪರಿಮಾಣ (ಎಂ.ಸಿ.ಎಫ್.ಟಿ)
1	2	3	4	5
24	ಮಧುಗಿರಿ	ದೊಡ್ಡಮಾಲೂರು ಕೆರೆ	34.70	0.00
25	ಮಧುಗಿರಿ	ಚಿಕ್ಕಮಾಲೂರುಕೆರೆ	34.70	0.00
26	ಮಧುಗಿರಿ	ಕಲೀದೇವಪುರ ಹಳೇಕೆರೆ	31.52	0.00
27	ಮಧುಗಿರಿ	ಯಾಕಾರ್ಲಹಳ್ಳಿ ಕೆರೆ	26.80	2.68
28	ಮಧುಗಿರಿ	ಕಡಗತ್ತೂರುಕೆರೆ	165.45	16.55
29	ಮಧುಗಿರಿ	ತಿಂಗಳೂರು ಕೆರೆ	7.52	0.00
30	ಮಧುಗಿರಿ	ಗುಂಡಗಲ್ ಕೆರೆ	52.10	5.21
31	ಮಧುಗಿರಿ	ತೆರಿಯೂರು ಕೆರೆ	13.30	0.00
32	ಮಧುಗಿರಿ	ಸಿಂಗನಹಳ್ಳಿಕೆರೆ	18.10	0.00
33	ಮಧುಗಿರಿ	ಪೋಲೇನಹಳ್ಳಿಕೆರೆ	13.06	0.00
34	ಮಧುಗಿರಿ	ಮೈದನಹಳ್ಳಿಕೆರೆ	16.98	0.00
35	ಮಧುಗಿರಿ	ಕಲೀದೇವಪುರ ಹೊಸಕೆರೆ	67.00	0.00
36	ಮಧುಗಿರಿ	ಐ.ಡಿ.ಹಳ್ಳಿ ದೊಡ್ಡಕೆರೆ	72.00	14.40
37	ಮಧುಗಿರಿ	ಐ.ಡಿ.ಹಳ್ಳಿ ಚಿಕ್ಕಕೆರೆ	6.80	0.00
38	ಮಧುಗಿರಿ	ದೊಡ್ಡದಾಳವಟ್ಟಕೆರೆ	26.12	0.00
39	ಮಧುಗಿರಿ	ತಾಡಿಕೆರೆ	9.67	0.00
40	ಮಧುಗಿರಿ	ಗರಣಿಕೆರೆ	32.42	6.48
41	ಮಧುಗಿರಿ	ದೊಡ್ಡಯಲ್ಲೂರು ಕೆರೆ	18.18	0.91
42	ಮಧುಗಿರಿ	ಸುದ್ದೇಕುಂಟೆಕೆರೆ	34.10	0.00
43	ಮಧುಗಿರಿ	ಅಡವಿನಾಗೇನಹಳ್ಳಿಕೆರೆ (ಮುತ್ತುರಾಯನಕೆರೆ)	8.20	0.00
44	ಮಧುಗಿರಿ	ತಿಪ್ಪಾಪುರಕೆರೆ	29.08	1.45
45	ಮಧುಗಿರಿ	ಅಡವಿನಾಗೇನಹಳ್ಳಿ ಕೆರೆ	30.00	0.00
46	ಮಧುಗಿರಿ	ಜನಕಲೋಟಿ ಕೆರೆ	9.66	0.00
47	ಮಧುಗಿರಿ	ಕೆ.ಟಿ.ಹಳ್ಳಿ ಕೆರೆ	69.21	17.30
48	ಮಧುಗಿರಿ	ಗೂಬಲಗುಟ್ಟೆ ಕೆರೆ	12.28	3.07
49	ಮಧುಗಿರಿ	ರಂಗನಪಾಳ್ಯ ಹೊಸಕೆರೆ	6.30	0.32
50	ಮಧುಗಿರಿ	ಗಿಡದಾಗಲಹಳ್ಳಿ ಕೆರೆ	15.10	2.27
51	ಮಧುಗಿರಿ	ರಂಗಾಪುರ ಕೆರೆ	50.13	10.03
52	ಮಧುಗಿರಿ	ದೊಡ್ಡೇರಿ ಹಿರೇಕೆರೆ	16.19	0.00
53	ಮಧುಗಿರಿ	ರಂಟವಳಲು ಕೆರೆ	20.73	0.00
54	ಮಧುಗಿರಿ	ಬೆಲ್ಲದಮಡಗು ಕೆರೆ	3.60	0.00

ಕ್ರ. ಸಂ.	ತಾಲ್ಲೂಕು	ಕೆರೆಯ ಹೆಸರು	ಕೆರೆಯ ಗರಿಷ್ಠ ನೀರಿನ ಸಾಮರ್ಥ್ಯ (ಎಂ.ಸಿ.ಎಫ್.ಟಿ)	ಪ್ರಸ್ತುತ ನೀರಿನ ಪರಿಮಾಣ (ಎಂ.ಸಿ.ಎಫ್.ಟಿ)
1	2	3	4	5
55	ಮಧುಗಿರಿ	ಗಿರಿಗೊಂಡನಹಳ್ಳಿ ಕೆರೆ	5.14	0.00
56	ಮಧುಗಿರಿ	ತಿಮ್ಮಾಪುರ ಹೊಸಕೆರೆ	25.24	0.00
ಒಟ್ಟು			1981.21	196.06
ತಿಪಟೂರು ತಾಲ್ಲೂಕು				
1	ತಿಪಟೂರು	ಕಿಬ್ಬನಹಳ್ಳಿ ಅಮಾನಿ ಕೆರೆ	37.42	15.00
2	ತಿಪಟೂರು	ಕರಡಿ ಕೆರೆ	39.25	15.60
3	ತಿಪಟೂರು	ಕರಡಾಳು ಕೆರೆ	23.55	14.20
4	ತಿಪಟೂರು	ಬಿಳಿಗೇರೆ ಕೆರೆ	14.81	3.80
5	ತಿಪಟೂರು	ಈರನ ಕಲ್ ಕಾವಲ್ ಕೆರೆ	26.07	1.50
6	ತಿಪಟೂರು	ಮಸನಘಟ್ಟ ಕೋಣನ ಕೆರೆ	19.80	8.00
7	ತಿಪಟೂರು	ಜಾಬಘಟ್ಟ ಕೆರೆ	32.45	13.00
8	ತಿಪಟೂರು	ಬೆಳಗರಹಳ್ಳಿ ಹೊಸಕೆರೆ	9.14	1.40
9	ತಿಪಟೂರು	ಗಂಜಲಘಟ್ಟ ಕೆರೆ	10.95	4.40
10	ತಿಪಟೂರು	ಬೆನ್ನಾಯಕನಹಳ್ಳಿ ಊರ ಮುಂದಿನಕೆರೆ	7.76	2.75
11	ತಿಪಟೂರು	ಕಾಗೇಹಳ್ಳಿ ಕಾವಲ್ ಹೊಸಕೆರೆ	6.00	0.40
12	ತಿಪಟೂರು	ಹಿಂಡಸ್ಗೆರೆ ಊರಮುಂದಿನ ಕೆರೆ	7.85	2.50
13	ತಿಪಟೂರು	ತಿಪಟೂರು ಊರಮುಂದಿನ ಕೆರೆ	33.50	13.50
14	ತಿಪಟೂರು	ಶಿವರಾ ದೊಡ್ಡ ಕೆರೆ	29.06	6.60
15	ತಿಪಟೂರು	ಮೇಲಾಪೂರ ಕೆರೆ	29.80	7.50
16	ತಿಪಟೂರು	ಗುರುಗದಹಳ್ಳಿ ಕೆರೆ	57.83	14.50
17	ತಿಪಟೂರು	ಕೆರೆಗೋಡಿ ದೊಡ್ಡ ಕೆರೆ	14.65	3.00
18	ತಿಪಟೂರು	ತಡಸೂರು ಕೆರೆ	7.59	1.50
19	ತಿಪಟೂರು	ಬೆಸುಗೆಗೌಡನಕೆರೆ	33.23	11.60
20	ತಿಪಟೂರು	ಹೊಗವನಘಟ್ಟ ಕೆರೆ	7.59	2.00
21	ತಿಪಟೂರು	ರಾಮಶೆಟ್ಟಿಹಳ್ಳಿ ಕೆರೆ	7.75	0.50
22	ತಿಪಟೂರು	ಹೊನ್ನವಳ್ಳಿ ಹಿರೇಕೆರೆ	40.00	12.00
23	ತಿಪಟೂರು	ಹೊನ್ನವಳ್ಳಿ ಬಡಗಿಕೆರೆ	21.00	6.40
24	ತಿಪಟೂರು	ಹಾಲ್ಕುರಿಕೆ ಕೆರೆ	82.70	21.00
ಒಟ್ಟು			599.75	182.65
ಗುಬ್ಬಿ ತಾಲ್ಲೂಕು				
1	ಗುಬ್ಬಿ	ಪ್ರಭುವಿನಹಳ್ಳಿ ಕೆರೆ	18.46	5.50

ಕ್ರ. ಸಂ.	ತಾಲ್ಲೂಕು	ಕೆರೆಯ ಹೆಸರು	ಕೆರೆಯ ಗರಿಷ್ಠ ನೀರಿನ ಸಾಮರ್ಥ್ಯ (ಎಂ.ಸಿ.ಎಫ್.ಟಿ)	ಪ್ರಸ್ತುತ ನೀರಿನ ಪರಿಮಾಣ (ಎಂ.ಸಿ.ಎಫ್.ಟಿ)
1	2	3	4	5
2	ಗುಬ್ಬಿ	ಹೊಸಹಳ್ಳಿ ಅಜ್ಜಮ್ಮನಕೆರೆ	18.72	5.60
3	ಗುಬ್ಬಿ	ಗಳಿಗಾ ದೊಡ್ಡ ಕೆರೆ,	5.58	1.50
4	ಗುಬ್ಬಿ	ಗಳಿಗಾ ಚಿಕ್ಕ ಕೆರೆ	5.98	0.30
5	ಗುಬ್ಬಿ	ಎಸ್.ಕೊಡಗೇಹಳ್ಳಿ ಕೆರೆ	15.86	5.50
6	ಗುಬ್ಬಿ	ಸಿ.ಎಸ್.ಪುರ ಕೆರೆ	295.39	235.00
7	ಗುಬ್ಬಿ	ಮಾವಿನಹಳ್ಳಿ ಅಮಾನಿಕೆರೆ	68.64	55.00
8	ಗುಬ್ಬಿ	ದೊಡ್ಡಚೆಂಗಾವಿ ಕೆರೆ	53.30	26.50
9	ಗುಬ್ಬಿ	ಇಡಗೂರು ಕೆರೆ	22.36	15.70
10	ಗುಬ್ಬಿ	ಅಡಿಕೆಕೆರೆ	6.08	0.00
11	ಗುಬ್ಬಿ	ಕಲ್ಲೂರು ಕೆರೆ	70.20	56.00
12	ಗುಬ್ಬಿ	ಹೊನ್ನಶೆಟ್ಟಿಹಳ್ಳಿ ತಿಪ್ಪನಕಟ್ಟೆ ಕೆರೆ	11.18	1.90
13	ಗುಬ್ಬಿ	ವಿ.ಕೋಡಿಹಳ್ಳಿ ಕೆರೆ	7.86	0.00
14	ಗುಬ್ಬಿ	ಹರೇನಹಳ್ಳಿ ಕೆರೆ	8.58	0.00
15	ಗುಬ್ಬಿ	ದೊಡ್ಡಗುಣಿ ಕೆರೆ	18.20	0.00
16	ಗುಬ್ಬಿ	ಪೆರಮಸಂದ್ರ ಕೆರೆ	11.70	0.60
17	ಗುಬ್ಬಿ	ಹಂಡನಹಳ್ಳಿ ಕೆರೆ	5.72	1.15
18	ಗುಬ್ಬಿ	ಹರದಗೆರೆ ಕೆರೆ	24.00	10.00
19	ಗುಬ್ಬಿ	ಚೇಳೂರು ಊರಮುಂದಿನ ಕೆರೆ	34.32	13.80
20	ಗುಬ್ಬಿ	ಚೇಳೂರು ಅಲಸಿನ ಕೆರೆ	103.48	50.00
21	ಗುಬ್ಬಿ	ಕೋಡಿಯಾಳ ಕೆರೆ	13.78	4.80
22	ಗುಬ್ಬಿ	ದೇವರಹಳ್ಳಿ ಕೆರೆ (ಶೇಶೇನಹಳ್ಳಿ)	33.80	7.00
23	ಗುಬ್ಬಿ	ಹೂವಿನಕಟ್ಟೆ ಕೆರೆ	7.97	5.60
24	ಗುಬ್ಬಿ	ಅಳಿಲುಘಟ್ಟ ಅಮಾನಿಕೆರೆ	10.34	1.20
25	ಗುಬ್ಬಿ	ಅಳಿಲುಘಟ್ಟ ಊರಮುಂದಿನ ಕೆರೆ	24.96	4.00
26	ಗುಬ್ಬಿ	ಹೊಸಕೆರೆ ಊರಮುಂದಿನ ಕೆರೆ	38.22	2.00
27	ಗುಬ್ಬಿ	ಹಾಗಲವಾಡಿ ಕೆರೆ	107.64	11.00
28	ಗುಬ್ಬಿ	ಗುಡ್ಡೇನಹಳ್ಳಿ ಕೆರೆ	10.60	5.25
29	ಗುಬ್ಬಿ	ಮಠದಹಳ್ಳಿ ಕೆರೆ	82.94	31.00
30	ಗುಬ್ಬಿ	ಗಂಡೀಕೆರೆ ಕೆರೆ	20.52	12.40
31	ಗುಬ್ಬಿ	ಮುಚ್ಚವೀರನಹಳ್ಳಿ ಕೆರೆ	11.38	8.00
		ಒಟ್ಟು	1167.76	576.30

ಕ್ರ. ಸಂ.	ತಾಲ್ಲೂಕು	ಕೆರೆಯ ಹೆಸರು	ಕೆರೆಯ ಗರಿಷ್ಠ ನೀರಿನ ಸಾಮರ್ಥ್ಯ (ಎಂ.ಸಿ.ಎಫ್.ಟಿ)	ಪ್ರಸ್ತುತ ನೀರಿನ ಪರಿಮಾಣ (ಎಂ.ಸಿ.ಎಫ್.ಟಿ)
1	2	3	4	5
ತುರುವೇಕೆರೆ ತಾ:				
1	ತುರುವೇಕೆರೆ	ಗೊಟ್ಟಿಕೆರೆ ಕೆರೆ	95.92	48.00
2	ತುರುವೇಕೆರೆ	ಅಬ್ಬಕ್ಕನಹಳ್ಳಿ ಕೆರೆ	39.40	12.00
3	ತುರುವೇಕೆರೆ	ತುಯಿಲಹಳ್ಳಿ ಅಮಾನಿಕೆರೆ	41.00	20.50
		ಒಟ್ಟು	176.32	80.50
ಶಿರಾ ತಾಲ್ಲೂಕು				
1	ಶಿರಾ	ಚನ್ನನಕುಂಟೆ ಕೆರೆ	20.68	0.00
2	ಶಿರಾ	ಗಿರಿನಾಥನಹಳ್ಳಿ ಕೆರೆ	6.80	0.00
3	ಶಿರಾ	ಬೋರಸಂದ್ರ ಕೆರೆ	13.08	0.00
4	ಶಿರಾ	ಯಲಿಯೂರು ಕೆರೆ	25.92	6.48
5	ಶಿರಾ	ಶಿರಾ ಚಿಕ್ಕ ಕೆರೆ	20.68	3.10
6	ಶಿರಾ	ಲಕ್ಷ್ಮೀನಗರ ಕೆರೆ	215.44	32.32
7	ಶಿರಾ	ಚಿಕ್ಕಸಂದ್ರ ಕೆರೆ	245.54	24.55
8	ಶಿರಾ	ಹೊನ್ನಗೊಂಡನಹಳ್ಳಿ ಕೆರೆ	33.20	0.00
9	ಶಿರಾ	ಗುಳಿಗೇನಹಳ್ಳಿ ಕೆರೆ	2.09	0.00
10	ಶಿರಾ	ಮಾಗೋಡು ಕೆರೆ	103.43	0.00
11	ಶಿರಾ	ಗುಮ್ಮನಹಳ್ಳಿ ವೀರಾಪುರ ಕೆರೆ	15.45	0.00
12	ಶಿರಾ	ಭೂವನಹಳ್ಳಿ ಕೆರೆ	28.50	1.43
13	ಶಿರಾ	ಮದಲೂರು ಚಿಕ್ಕ ಕೆರೆ	36.12	0.00
14	ಶಿರಾ	ಕೊಟ್ಟ ಕೆರೆ	55.49	2.77
15	ಶಿರಾ	ಬಿದರೆಕೆರೆ ಕೆರೆ	3.14	0.00
16	ಶಿರಾ	ಹಲ್ಲೂರು ಕೆರೆ	28.79	0.00
17	ಶಿರಾ	ದೊಡ್ಡಗೂಳ ಕೆರೆ	53.92	0.00
18	ಶಿರಾ	ಮದಲೂರು ದೊಡ್ಡ ಕೆರೆ	286.12	42.92
19	ಶಿರಾ	ಮೇಲುಕುಂಟೆ ಕೆರೆ	14.39	0.00
20	ಶಿರಾ	ಯಲದಬಾಗಿ ಕೆರೆ	12.56	0.00
21	ಶಿರಾ	ಸೀಬಿ ಅಗ್ರಹಾರ ಕೆರೆ	14.97	0.00
22	ಶಿರಾ	ಹಾಲ್ಗೊಡ್ಡೇರಿ ಕೆರೆ	4.46	0.00
23	ಶಿರಾ	ಬ್ರಹ್ಮಸಂದ್ರ ಕೊಡಗಿ ಕೆರೆ	34.03	0.00
24	ಶಿರಾ	ತರೂರು ಲಕ್ಷ್ಮೀನಗರ ಕೆರೆ	17.54	0.00
25	ಶಿರಾ	ಅಜ್ಜೇನಹಳ್ಳಿ ಕೆರೆ	36.38	0.00
26	ಶಿರಾ	ನರಸಿಂಹಜ್ಜಿಕಟ್ಟೆ	17.82	3.56

ಕ್ರ. ಸಂ.	ತಾಲ್ಲೂಕು	ಕೆರೆಯ ಹೆಸರು	ಕೆರೆಯ ಗರಿಷ್ಠ ನೀರಿನ ಸಾಮರ್ಥ್ಯ (ಎಂ.ಸಿ.ಎಫ್.ಟಿ)	ಪ್ರಸ್ತುತ ನೀರಿನ ಪರಿಮಾಣ (ಎಂ.ಸಿ.ಎಫ್.ಟಿ)
1	2	3	4	5
27	ಶಿರಾ	ಕಳ್ಳಂಬೆಳ್ಳ ಕೆರೆ	248.42	74.53
28	ಶಿರಾ	ದೊಡ್ಡ ಚಿಕ್ಕನಹಳ್ಳಿ ಕೆರೆ	23.03	0.00
29	ಶಿರಾ	ಭೂಪನಂದ್ರ ಕೆರೆ	83.23	0.00
30	ಶಿರಾ	ತಡಕಲೂರು ಕೆರೆ	23.66	0.00
31	ಶಿರಾ	ನಿಡಗಟ್ಟಿ ಕೆರೆ	23.66	0.00
32	ಶಿರಾ	ಸೊಟ್ಟಿ ಕೆರೆ	4.70	0.00
33	ಶಿರಾ	ನೇಜಂತಿ ಕೆರೆ	28.86	1.44
34	ಶಿರಾ	ಹುಲಿಕುಂಟೆ ಕೆರೆ	80.88	4.04
35	ಶಿರಾ	ದೊಡ್ಡ ಬಾಣಗೇರಿ ಕೆರೆ	178.10	17.81
36	ಶಿರಾ	ಅಗ್ರಹಾರ ಕೆರೆ	22.10	1.11
37	ಶಿರಾ	ಹಂದಿಕುಂಟೆ ಕೆರೆ	28.34	0.00
38	ಶಿರಾ	ಯಂಜಲಗೇರಿ ಕೆರೆ	16.30	0.82
39	ಶಿರಾ	ಹಾರೋಗೇರಿ ಕೆರೆ	13.00	0.65
40	ಶಿರಾ	ಬಡಮಾರನಹಳ್ಳಿ ಕೆರೆ	2.60	0.13
41	ಶಿರಾ	ಚಿಕ್ಕ ಬಾಣಗೇರಿ ಕೆರೆ	73.58	3.68
42	ಶಿರಾ	ಬರಗೂರು ಕೆರೆ	79.04	7.90
43	ಶಿರಾ	ಹೆಂದೋರಿ ಕೆರೆ	23.51	0.00
44	ಶಿರಾ	ಮೆಳೆಕೋಟೆ ಕೆರೆ	11.23	0.00
45	ಶಿರಾ	ಬ್ರಹ್ಮನಂದ್ರ ಕೆರೆ	28.48	0.00
46	ಶಿರಾ	ಕಾಮಗೊಂಡನಹಳ್ಳಿ ಕೆರೆ	12.20	0.00
47	ಶಿರಾ	ಚಂಗಾವರ ಕೆರೆ	41.38	0.00
48	ಶಿರಾ	ಹೊಸೂರು ಕೆರೆ	120.72	0.00
49	ಶಿರಾ	ಕಗ್ಗಲಡು ಕೆರೆ	31.35	0.00
50	ಶಿರಾ	ಬೇವಿನಹಳ್ಳಿ ಕೆರೆ	7.83	0.00
51	ಶಿರಾ	ನಾದೂರು ಕೆರೆ	22.43	2.24
52	ಶಿರಾ	ಪುರಲೇಹಳ್ಳಿ ಕೆರೆ	13.35	0.00
53	ಶಿರಾ	ದೇವರಹಳ್ಳಿ ಕೆರೆ	4.70	0.00
54	ಶಿರಾ	ಜಾನಕಲ್ಲು ಕೆರೆ	5.96	0.00
55	ಶಿರಾ	ಬುಕ್ಕಾಪಟ್ಟಣ ಕೆರೆ	137.50	55.00
56	ಶಿರಾ	ದೊಡ್ಡ ಅಗ್ರಹಾರ ಕೆರೆ	221.00	33.15
57	ಶಿರಾ	ಯರದಕಟ್ಟಿ ಕೆರೆ	8.36	0.00
58	ಶಿರಾ	ರಾಮಲಿಂಗಾಪುರ ಕೆರೆ	238.00	119.00

ಕ್ರ. ಸಂ.	ತಾಲ್ಲೂಕು	ಕೆರೆಯ ಹೆಸರು	ಕೆರೆಯ ಗರಿಷ್ಠ ನೀರಿನ ಸಾಮರ್ಥ್ಯ (ಎಂ.ಸಿ.ಎಫ್.ಟಿ)	ಪ್ರಸ್ತುತ ನೀರಿನ ಪರಿಮಾಣ (ಎಂ.ಸಿ.ಎಫ್.ಟಿ)
1	2	3	4	5
59	ಶಿರಾ	ಗಾಣದಹುಣಸೆ ಹಳೆ ಕೆರೆ	12.97	0.00
60	ಶಿರಾ	ಗಾಣದಹುಣಸೆ ಹೊಸ ಕೆರೆ	12.10	0.00
61	ಶಿರಾ	ಕಿಲಾರದಹಳ್ಳಿ ಕೆರೆ	11.73	0.00
62	ಶಿರಾ	ಮಾರಗೊಂಡನಹಳ್ಳಿ ಕೆರೆ	5.46	0.00
		ಒಟ್ಟು	3246.30	438.63
ಚಿಕ್ಕನಾಯಕನಹಳ್ಳಿ ತಾಲ್ಲೂಕು				
1	ಚಿಕ್ಕನಾಯಕನಹಳ್ಳಿ	ಬಾವನಹಳ್ಳಿ ದುರ್ಗದ ಕೆರೆ	55.00	0.00
2	ಚಿಕ್ಕನಾಯಕನಹಳ್ಳಿ	ಬಾವನಹಳ್ಳಿ ಹೊಸಕೆರೆ	17.00	0.00
3	ಚಿಕ್ಕನಾಯಕನಹಳ್ಳಿ	ನವಿಲೆ ಕೆರೆ	76.50	0.00
4	ಚಿಕ್ಕನಾಯಕನಹಳ್ಳಿ	ನಾಗತಿಹಳ್ಳಿ ಕೆರೆ	18.33	0.00
5	ಚಿಕ್ಕನಾಯಕನಹಳ್ಳಿ	ಮುದ್ದೇನಹಳ್ಳಿ ಊರಮುಂದಿನಕೆರೆ	6.32	0.00
6	ಚಿಕ್ಕನಾಯಕನಹಳ್ಳಿ	ಮುದ್ದೇನಹಳ್ಳಿ ಮೇಲಿನ ಕೆರೆ	13.27	0.00
7	ಚಿಕ್ಕನಾಯಕನಹಳ್ಳಿ	ಶೆಟ್ಟಿಕೆರೆ ಹಿರೇಕೆರೆ	70.80	42.48
8	ಚಿಕ್ಕನಾಯಕನಹಳ್ಳಿ	ಮಾದಿಹಳ್ಳಿ ಕೆರೆ	6.00	0.00
9	ಚಿಕ್ಕನಾಯಕನಹಳ್ಳಿ	ಗೋಪಾಲನಹಳ್ಳಿ	4.30	0.00
10	ಚಿಕ್ಕನಾಯಕನಹಳ್ಳಿ	ಪೆಮ್ಮಲದೇವರಹಳ್ಳಿ ಕೆರೆ	28.80	17.28
11	ಚಿಕ್ಕನಾಯಕನಹಳ್ಳಿ	ಪಂಕಜನಹಳ್ಳಿ ಕೆರೆ	6.30	0.00
12	ಚಿಕ್ಕನಾಯಕನಹಳ್ಳಿ	ಕಂದಿಕೆರೆ ನೋಣವಿನ ಕೆರೆ	47.12	0.00
13	ಚಿಕ್ಕನಾಯಕನಹಳ್ಳಿ	ಕಂದಿಕೆರೆ ಹಿರೇಕೆರೆ	53.40	0.00
14	ಚಿಕ್ಕನಾಯಕನಹಳ್ಳಿ	ಸಾದರಹಳ್ಳಿ ರಂಗನಕೆರೆ	5.82	0.00
15	ಚಿಕ್ಕನಾಯಕನಹಳ್ಳಿ	ಸಿಂಗದಹಳ್ಳಿ ದಳವಾಯಿ ಕೆರೆ	112.60	11.26
16	ಚಿಕ್ಕನಾಯಕನಹಳ್ಳಿ	ಸಿದ್ದನಕಟ್ಟೆ ಕೆರೆ	21.12	0.00
17	ಚಿಕ್ಕನಾಯಕನಹಳ್ಳಿ	ಗಂಟೇನಹಳ್ಳಿ ಕೆರೆ	133.59	6.68
18	ಚಿಕ್ಕನಾಯಕನಹಳ್ಳಿ	ಬೆಳವಾಡಿ ಕೆರೆ	4.00	0.00
19	ಚಿಕ್ಕನಾಯಕನಹಳ್ಳಿ	ಅಶ್ರಿಹಾಳ್ ಕೆರೆ	4.50	0.00
20	ಚಿಕ್ಕನಾಯಕನಹಳ್ಳಿ	ಶಿಡ್ಯಾ ಅಕ್ಕನವರ ಕೆರೆ	81.96	0.00
21	ಚಿಕ್ಕನಾಯಕನಹಳ್ಳಿ	ಹಂದನಕೆರೆ ಹಿರೇಕೆರೆ	8.10	0.41
22	ಚಿಕ್ಕನಾಯಕನಹಳ್ಳಿ	ಬಂಗಾರಕೆರೆ	8.36	0.00
23	ಚಿಕ್ಕನಾಯಕನಹಳ್ಳಿ	ಸೊರಲಮಾವು ಕೆರೆ	21.17	0.00
24	ಚಿಕ್ಕನಾಯಕನಹಳ್ಳಿ	ಹೊಸಕೆರೆ ಕೆರೆ	12.80	0.00
25	ಚಿಕ್ಕನಾಯಕನಹಳ್ಳಿ	ಯಳ್ಳೇನಹಳ್ಳಿ ಕೆರೆ	7.45	0.00
26	ಚಿಕ್ಕನಾಯಕನಹಳ್ಳಿ	ಎಣ್ಣೆಗರೆ ಕೆರೆ	16.99	0.00

ಕ್ರ. ಸಂ.	ತಾಲ್ಲೂಕು	ಕೆರೆಯ ಹೆಸರು	ಕೆರೆಯ ಗರಿಷ್ಠ ನೀರಿನ ಸಾಮರ್ಥ್ಯ (ಎಂ.ಸಿ.ಎಫ್.ಟಿ)	ಪ್ರಸ್ತುತ ನೀರಿನ ಪರಿಮಾಣ (ಎಂ.ಸಿ.ಎಫ್.ಟಿ)
1	2	3	4	5
27	ಚಿಕ್ಕನಾಯಕನಹಳ್ಳಿ	ಬೆಳಗಲಿ ಕೆರೆ	56.99	0.00
28	ಚಿಕ್ಕನಾಯಕನಹಳ್ಳಿ	ಮಲ್ಲಿಗೆರೆ ಕೆರೆ	4.96	0.00
29	ಚಿಕ್ಕನಾಯಕನಹಳ್ಳಿ	ಬನ್ನಿಕೆರೆ ಕೆರೆ	21.17	0.00
30	ಚಿಕ್ಕನಾಯಕನಹಳ್ಳಿ	ಗೋಪಾಲಪುರ ಕೆರೆ	12.02	0.00
31	ಚಿಕ್ಕನಾಯಕನಹಳ್ಳಿ	ದಗ್ಗೆನಹಳ್ಳಿ ಕೆರೆ	4.80	0.00
32	ಚಿಕ್ಕನಾಯಕನಹಳ್ಳಿ	ಬೋರನಕಣಿವೆ ಡ್ಯಾಂ	2423.60	1454.16
33	ಚಿಕ್ಕನಾಯಕನಹಳ್ಳಿ	ಬೆಳ್ಳಾರ ಹೊಸಕೆರೆ	8.90	0.00
34	ಚಿಕ್ಕನಾಯಕನಹಳ್ಳಿ	ಹುಳಿಯಾರ ಅಮಾನಿಕೆರೆ	99.79	4.99
35	ಚಿಕ್ಕನಾಯಕನಹಳ್ಳಿ	ನೋಮನಹಳ್ಳಿ ಗಣದಾಳ ಕೆರೆ	69.63	0.00
36	ಚಿಕ್ಕನಾಯಕನಹಳ್ಳಿ	ಚಿಕ್ಕಬಿದರೆ ಕೆರೆ	13.38	0.67
37	ಚಿಕ್ಕನಾಯಕನಹಳ್ಳಿ	ಜೋಡಿತಿಮ್ಮಪುರ ಕೆರೆ	105.46	5.27
38	ಚಿಕ್ಕನಾಯಕನಹಳ್ಳಿ	ದೇವರಮರಡಿ ಕೆರೆ	49.99	2.50
		ಒಟ್ಟು	3712.29	1545.70

ಪಾವಗಡ ತಾಲ್ಲೂಕು

1	ಪಾವಗಡ	ಅರಳಿಕುಂಟೆಕೃಷ್ಣಾಂಬುದಿಕೆರೆ	31.36	3.14
2	ಪಾವಗಡ	ಬ್ಯಾಡನೂರು ಶಂಕರಲಿಂಗನಕೆರೆ	88.60	4.43
3	ಪಾವಗಡ	ದೊಮ್ಮತಮರಿ ಮುರರಾಯನಕೆರೆ	17.51	0.88
4	ಪಾವಗಡ	ಗುಮ್ಮಘಟ್ಟ ದುರ್ಗಮ್ಮನಕೆರೆ	92.04	0.00
5	ಪಾವಗಡ	ಗುಂಡ್ಲಿ ಮೊಯಿದ್ವೇನ್ ಬಂಡೇಕೆರೆ	77.62	7.76
6	ಪಾವಗಡ	ಕನಕಾಪುರಚೋಳಕುಂಟೆಕೆರೆ	18.29	0.91
7	ಪಾವಗಡ	ಕಣಿವೇನಹಳ್ಳಿ ಹೊಸಕೆರೆ	3.47	0.17
8	ಪಾವಗಡ	ದೊಮ್ಮತಮರಿ ನಾಗರಕಲ್ ಕೆರೆ	12.39	0.00
9	ಪಾವಗಡ	ಕೊಡಮಡಗು ಕನೀಲಮ್ಮನಕೆರೆ	38.68	1.93
10	ಪಾವಗಡ	ವೆಂಕಟಾಪುರ ಅಣ್ಣೇನಹಳ್ಳಿಕೆರೆ	6.01	0.30
11	ಪಾವಗಡ	ವೆಂಕಟಾಪುರ ದೊಡ್ಡಕೆರೆ	18.29	0.91
12	ಪಾವಗಡ	ವೀರುಪಸಂದ್ರ ಭಾಸ್ಕರರಾಯನಕೆರೆ	60.63	3.03
13	ಪಾವಗಡ	ಪಳವಳ್ಳಿ ಪಲ್ಲವರಾಯನಕೆರೆ	387.33	58.10
14	ಪಾವಗಡ	ಕ್ಯಾತಗಾನಹಳ್ಳಿ ಹೊಸಕೆರೆ	116.10	11.61
15	ಪಾವಗಡ	ಬುಗಡೂರು ಹೊಸಕೆರೆ	53.58	0.00
16	ಪಾವಗಡ	ದಳವಾಯಿಹಳ್ಳಿ ಹೊಸಕೆರೆ	-	
17	ಪಾವಗಡ	ಕಾಮನದುರ್ಗ ಅಕ್ಕಮ್ಮನಕೆರೆ	131.72	0.00
18	ಪಾವಗಡ	ಕ್ಯಾತಗಾನಚರ್ಚು ಊರಮುಂದಿನಕೆರೆ	28.23	1.41

ಕ್ರ. ಸಂ.	ತಾಲ್ಲೂಕು	ಕಿರಿಯ ಹೆಸರು	ಕಿರಿಯ ಗರಿಷ್ಠ ನೀರಿನ ಸಾಮರ್ಥ್ಯ (ಎಂ.ಪಿ.ಎಫ್.ಟಿ)	ಪ್ರಸ್ತುತ ನೀರಿನ ಪರಿಮಾಣ (ಎಂ.ಪಿ.ಎಫ್.ಟಿ)
1	2	3	4	5
19	ಪಾವಗಡ	ನಾಗಲಮಡಿಕೆ ಚೋಳರಾಯನಕೆರೆ	52.27	5.23
20	ಪಾವಗಡ	ರಾಯಚರ್ಲು ಊರಮುಂದಿನಕೆರೆ	29.08	0.00
21	ಪಾವಗಡ	ರೈಪ್ಪೆ ಮಾರ್ಗದ ಕೆರೆ	12.55	0.00
22	ಪಾವಗಡ	ತಿರುಮಣಿ ಹನುಮಂತದೇವರಕೆರೆ	21.95	1.10
23	ಪಾವಗಡ	ವಳ್ಳೂರು ಊರಮುಂದಿನಕೆರೆ	41.82	4.18
24	ಪಾವಗಡ	ಜಾಲೋಡುಗೋಪಾಲಸ್ವಾಮಿಕೆರೆ	105.00	10.50
25	ಪಾವಗಡ	ನಾಗಲಪುರನಾಗೋಜಿಕೆರೆ	35.28	1.76
26	ಪಾವಗಡ	ಪೊನ್ನಸಮುದ್ರನಾಗರಭಾವಿಕೆರೆ	46.78	0.00
27	ಪಾವಗಡ	ರಂಗಸಮುದ್ರಕೆರೆ	28.23	0.00
28	ಪಾವಗಡ	ಗೊಲ್ಲನಕುಂಟೆ ಕರೇಕಲ್ ಕೆರೆ	18.82	0.94
29	ಪಾವಗಡ	ಅರಸೀಕೆರೆ ಹಂಪಯ್ಯನಕೆರೆ	42.60	2.13
30	ಪಾವಗಡ	ಅರಸೀಕೆರೆ ಗುಜ್ಜಾರಪ್ಪನಕೆರೆ	48.61	2.43
31	ಪಾವಗಡ	ಮಂಗಳವಾಡ ಅಕ್ಕಗಲ್ ಕೆರೆ	19.60	0.98
32	ಪಾವಗಡ	ತುಮಕುಂಟೆ ಅಂಜನೇಯಸ್ವಾಮಿಕೆರೆ	17.25	0.86
33	ಪಾವಗಡ	ಮದ್ದೇ ಈರಗಾನಕೆರೆ	12.80	0.64
34	ಪಾವಗಡ	ಸಿ.ಕೆ.ಪುರ ಹನುಮಂತದೇವರ ಕೆರೆ	48.09	2.40
35	ಪಾವಗಡ	ಹರಿಹರಪುರ ಮುತ್ತರಾಯನಕೆರೆ	13.59	1.36
36	ಪಾವಗಡ	ಕೊತ್ತೂರು ಕರಿಯಣ್ಣನಕೆರೆ	15.16	0.76
37	ಪಾವಗಡ	ಕನ್ನಮೇಡಿ ವಡಸಲಮ್ಮನಕೆರೆ	35.00	1.75
38	ಪಾವಗಡ	ಕಡಪಾಲ ಅಕ್ಕಮ್ಮನಕೆರೆ	9.15	0.46
		ಒಟ್ಟು	1835.48	132.08