

ಕರ್ನಾಟಕ ವಿಧಾನ ಪರಿಷತ್ತು

1. ಚುಕ್ಕೆ ಗುರುತಿಲ್ಲದ ಪ್ರಶ್ನೆ ಸಂಖ್ಯೆ : 1578 (1838)
2. ಸದಸ್ಯರ ಹೆಸರು : ಶ್ರೀ ಹೆಚ್.ಎಂ. ರಮೇಶ ಗೌಡ
(ವಿಧಾನ ಸಭೆಯಿಂದ ಚುನಾಯಿತರಾದವರು)
3. ಉತ್ತರಿಸುವ ದಿನಾಂಕ : 15.03.2022
4. ಉತ್ತರಿಸುವ ಸಚಿವರು : ಬೃಹತ್ ಮತ್ತು ಮಧ್ಯಮ ಕೈಗಾರಿಕೆ ಸಚಿವರು

ಕ್ರ.ಸಂ	ಪ್ರಶ್ನೆ	ಉತ್ತರ																																
(ಅ)	ಬೆಂಗಳೂರು ಗ್ರಾಮಾಂತರ ಜಿಲ್ಲೆಯಲ್ಲಿ ಕೆ.ಐ.ಎ.ಡಿ.ಬಿ ವತಿಯಿಂದ ಎಷ್ಟು ಎಕರೆ ಭೂಮಿಯನ್ನು ಸ್ವಾಧೀನಪಡಿಸಿಕೊಂಡು ಅಭಿವೃದ್ಧಿಪಡಿಸಲಾಗಿದೆ. (ತಾಲ್ಲೂಕುವಾರು, ವಿಸ್ತೀರ್ಣವಾರು ಸಂಪೂರ್ಣ ವಿವರ ನೀಡುವುದು)	<p style="text-align: center;">ಕರ್ನಾಟಕ ಕೈಗಾರಿಕಾ ಪ್ರದೇಶಾಭಿವೃದ್ಧಿ ಮಂಡಳಿಯ ವತಿಯಿಂದ ಬೆಂಗಳೂರು ಗ್ರಾಮಾಂತರ ಜಿಲ್ಲೆಯಲ್ಲಿ ಕೈಗಾರಿಕಾ ಪ್ರದೇಶಕ್ಕಾಗಿ ಸ್ವಾಧೀನಪಡಿಸಿಕೊಂಡಿರುವ ಜಮೀನುಗಳ ತಾಲ್ಲೂಕುವಾರು ವಿವರಗಳು ಕೆಳಗಿನಂತಿವೆ:</p> <table border="1" style="width: 100%; border-collapse: collapse; margin-top: 10px;"> <thead> <tr> <th style="width: 5%;">ಕ್ರ. ಸಂ.</th> <th style="width: 40%;">ಕೈಗಾರಿಕಾ ಪ್ರದೇಶದ ಹೆಸರು</th> <th style="width: 20%;">ಕಲಂ 28(4)ರ ಅಂತಿಮ ಅಧಿಸೂಚನೆ ದಿನಾಂಕ</th> <th style="width: 35%;">ಭೂಸ್ವಾಧೀನಕ್ಕೆ ಒಳಪಟ್ಟ ಒಟ್ಟು ವಿಸ್ತೀರ್ಣ ಎ-ಗು</th> </tr> </thead> <tbody> <tr> <td colspan="4" style="text-align: center;">ನೆಲಮಂಗಲ ತಾಲ್ಲೂಕು</td> </tr> <tr> <td rowspan="2" style="text-align: center;">1</td> <td rowspan="2" style="text-align: center;">ದಾಬಸ್‌ಪೇಟೆ 1ನೇ ಹಂತ</td> <td style="text-align: center;">12.11.1992</td> <td style="text-align: center;">276.22</td> </tr> <tr> <td style="text-align: center;">24.04.1993</td> <td style="text-align: center;">1.05</td> </tr> <tr> <td rowspan="3" style="text-align: center;">2</td> <td rowspan="3" style="text-align: center;">ದಾಬಸ್‌ಪೇಟೆ 2ನೇ ಹಂತ</td> <td style="text-align: center;">25.06.2005</td> <td style="text-align: center;">61.24</td> </tr> <tr> <td style="text-align: center;">20.05.2008</td> <td style="text-align: center;">56.26</td> </tr> <tr> <td style="text-align: center;">16.02.2009</td> <td style="text-align: center;">4.15</td> </tr> <tr> <td rowspan="4" style="text-align: center;">3</td> <td rowspan="4" style="text-align: center;">ದಾಬಸ್‌ಪೇಟೆ 3ನೇ ಹಂತ (ಸೋಂಪುರ 1ನೇ ಹಂತ)</td> <td style="text-align: center;">08.03.2007</td> <td style="text-align: center;">794.23</td> </tr> <tr> <td style="text-align: center;">25.06.2009</td> <td style="text-align: center;">10.06</td> </tr> <tr> <td style="text-align: center;">21.07.2010</td> <td style="text-align: center;">479.11</td> </tr> <tr> <td style="text-align: center;">01.08.2014</td> <td style="text-align: center;">40.19½</td> </tr> </tbody> </table>	ಕ್ರ. ಸಂ.	ಕೈಗಾರಿಕಾ ಪ್ರದೇಶದ ಹೆಸರು	ಕಲಂ 28(4)ರ ಅಂತಿಮ ಅಧಿಸೂಚನೆ ದಿನಾಂಕ	ಭೂಸ್ವಾಧೀನಕ್ಕೆ ಒಳಪಟ್ಟ ಒಟ್ಟು ವಿಸ್ತೀರ್ಣ ಎ-ಗು	ನೆಲಮಂಗಲ ತಾಲ್ಲೂಕು				1	ದಾಬಸ್‌ಪೇಟೆ 1ನೇ ಹಂತ	12.11.1992	276.22	24.04.1993	1.05	2	ದಾಬಸ್‌ಪೇಟೆ 2ನೇ ಹಂತ	25.06.2005	61.24	20.05.2008	56.26	16.02.2009	4.15	3	ದಾಬಸ್‌ಪೇಟೆ 3ನೇ ಹಂತ (ಸೋಂಪುರ 1ನೇ ಹಂತ)	08.03.2007	794.23	25.06.2009	10.06	21.07.2010	479.11	01.08.2014	40.19½
ಕ್ರ. ಸಂ.	ಕೈಗಾರಿಕಾ ಪ್ರದೇಶದ ಹೆಸರು	ಕಲಂ 28(4)ರ ಅಂತಿಮ ಅಧಿಸೂಚನೆ ದಿನಾಂಕ	ಭೂಸ್ವಾಧೀನಕ್ಕೆ ಒಳಪಟ್ಟ ಒಟ್ಟು ವಿಸ್ತೀರ್ಣ ಎ-ಗು																															
ನೆಲಮಂಗಲ ತಾಲ್ಲೂಕು																																		
1	ದಾಬಸ್‌ಪೇಟೆ 1ನೇ ಹಂತ	12.11.1992	276.22																															
		24.04.1993	1.05																															
2	ದಾಬಸ್‌ಪೇಟೆ 2ನೇ ಹಂತ	25.06.2005	61.24																															
		20.05.2008	56.26																															
		16.02.2009	4.15																															
3	ದಾಬಸ್‌ಪೇಟೆ 3ನೇ ಹಂತ (ಸೋಂಪುರ 1ನೇ ಹಂತ)	08.03.2007	794.23																															
		25.06.2009	10.06																															
		21.07.2010	479.11																															
		01.08.2014	40.19½																															

4	ದಾಖಲೆಪೇಟೆ 4ನೇ ಹಂತ	27.05.2010	891.10 $\frac{1}{2}$
5	ದಾಖಲೆಪೇಟೆ 5ನೇ ಹಂತ	31.08.2018	839.36
6	ರಸ್ತೆ ಸಂಪರ್ಕಕ್ಕಾಗಿ	30.12.2017	43.09
7	ದಾಖಲೆಪೇಟೆ (ಹೆಚ್ಚುವರಿ)	25.05.2021	265.29 $\frac{1}{4}$
8	ಓಬಳಾಪುರ ಕೈಗಾರಿಕಾ	12.08.2021	842.17 $\frac{1}{4}$
		ಒಟ್ಟು	4607.13 $\frac{1}{2}$
ದೊಡ್ಡಬಳ್ಳಾಪುರ ತಾಲ್ಲೂಕು			
1	ಅಪರೆಲ್ ಪಾರ್ಕ್ 1ನೇ ಹಂತ	18.09.2002	187.11
2	ಅಪರೆಲ್ ಪಾರ್ಕ್ 2ನೇ ಹಂತ	01.03.2006	265.12
3	ಅಪರೆಲ್ ಪಾರ್ಕ್ 3ನೇ ಹಂತ	24.04.2010	736.06
4	ಆದಿನಾರಾಯಣ ಹೊಸಹಳ್ಳಿ	12.02.2015	194.27
		ಒಟ್ಟು	1383.16
ಹೊಸಕೋಟೆ ತಾಲ್ಲೂಕು			
1	ಚಿಕ್ಕ ಹುಲ್ಲೂರು	19.11.2020	9.04 167.10 (ಸರ್ಕಾರಿ)
2	ಕಂಬಳಪುರ	19.11.2020	17.09 285.05 (ಸರ್ಕಾರಿ)
		ಒಟ್ಟು	478.28
ದೇವನಹಳ್ಳಿ ತಾಲ್ಲೂಕು			
1	ಬರೋಸ್ವೇಸ್ ಕೈಗಾರಿಕಾ ಪ್ರದೇಶ.	15.05.2007 03.04.2010	918.16 $\frac{3}{4}$ 58.19
2	ಹರಳೂರು-ಪಾಳ್ಯ ಕೈಗಾರಿಕಾ ಪ್ರದೇಶ.	15.11.2018	1202.05 $\frac{1}{4}$
		ಒಟ್ಟು	2178.01


LCR : 1578 (1838)


ಉದಾಹರಣೆ- 1

ಕರ್ನಾಟಕ ಕೈಗಾರಿಕಾ ಪ್ರದೇಶಾಭಿವೃದ್ಧಿ ಮಂಡಳಿ

21.03.2009 ನಂತರ ಬಡಾವಣೆ (layout) ಅನುಮೋದನೆಯಾದ ದೇಶದಾದ್ಯಂತ ಗ್ರಾಮಾಂತರ ಜಿಲ್ಲೆ ಕೈಗಾರಿಕಾ ಪ್ರದೇಶಗಳಲ್ಲಿ ದಿನಾಂಕ:28-02-2022 ರವರೆಗಿನ ಪ.ಜಾ/ಪ.ಪಂಗಳಡವಲಿಗ ಕೈಗಾರಿಕಾ ಪ್ರದೇಶವಾರು, ಜಿಲ್ಲಾವಾರು ಹಂಚಿಕೆಯಾಗಿರುವ ಜಮೀನಿನ ವಿವರಗಳು								
ಕ್ರ. ಸಂ	ಕೈಗಾರಿಕಾ ಪ್ರದೇಶದ ಹೆಸರು	ಬಡಾವಣೆ ಅನುಮೋದನೆಯಾದ ದಿನಾಂಕ	ಭೂಸ್ವಾಧೀನ ಪಡೆದ ಜಮೀನಿನ ವಿಸ್ತೀರ್ಣ (ಎಕರೆಗಳಲ್ಲಿ)	ಒಟ್ಟು ಹಂಚಿಕೆಗಾಗಿ ನಿಗದಿಪಡಿಸಿದ ವಿಸ್ತೀರ್ಣ (ಎಕರೆಗಳಲ್ಲಿ) (Allotable land)	ಶೇ.22.65 ಪ.ಜಾ / ಪ.ಪಂ ದವಲಿಗ ಒಟ್ಟು ಹಂಚಿಕೆಗಾಗಿ ಮಿನಿಮಲ್ ಜಮೀನಿನ ವಿಸ್ತೀರ್ಣ (ಎಕರೆಗಳಲ್ಲಿ)	ಪ.ಜಾ / ಪ.ಪಂ ದವಲಿಗ ಹಂಚಿಕೆಯಾದ ವಿಸ್ತೀರ್ಣ (ಎಕರೆಗಳಲ್ಲಿ)	ಜಮೀನು ಹಂಚಿಕೆಗಾಗಿ ಬಾಕಿ ಇರುವ ವಿಸ್ತೀರ್ಣ (ಎಕರೆಗಳಲ್ಲಿ)	ಷರಾ
1	2	3	4	5	6	7	8	10
	ಹೈಟೆಕ್ ಡಿಫೆನ್ಸ್ ಏರೋಸ್ಪೇಸ್ ಪಾರ್ಕ್ - 1ನೇ ಹಂತ (ಏರೋಸ್ಪೇಸ್ ಸೆಕ್ಟರ್)	10.05.2009 & 28-10-2020	732.22	457.08	103.5	124.68		
	ಸೋಂಪುರ 1 & 2ನೇ ಹಂತ	06.09.2007 & 13.06.2013	1321	702.57	40	40.76	0	ನದರಿ ಕೈಗಾರಿಕಾ ಪ್ರದೇಶವು ದಿ:21.03.2009ರ ಮುಂಚೆ ಅನುಮೋದನೆಯಾಗಿದ್ದು ನಂತರದಲ್ಲಿ ಟೆಂಡರ್ ವಲಯವಿಂದ ಬಿಫರ್ ಸಮಸ್ಯೆ ಎದುರಾದ ಕಾರಣ ಮತ್ತೊಮ್ಮೆ ಕೈಗಾರಿಕಾ ಪ್ರದೇಶದ ವಿಸ್ತೀರ್ಣವನ್ನು ಪರಿಷ್ಕರಿಸಲಾಗಿದೆ. ಅದಾರ್ಯು ಪಜಾ/ಪಪಂ ಉದ್ದಿಮೆದಾರರು ಸಲ್ಲಿಸಿದ ಎಲ್ಲಾ ಅರ್ಜಿದಾರರಿಗೆ ಹಂಚಿಕೆ ಮಾಡಲಾಗಿದೆ
	ಡಾಬನ್‌ಪೇಟೆ 4ನೇ ಹಂತ (ಅವ್ವೇರಹಳ್ಳಿ)	31.10.2013 & 06-05-2021	972.43	565.07	128	112	16	

ಕ್ರ. ಸಂ.	ಕೈಗಾರಿಕಾ ಪ್ರದೇಶದ ಹೆಸರು	ಬಡಾವಣೆ ಅನುಮೋದನೆಯಾದ ದಿನಾಂಕ	ಭೂಸ್ವಾಮಿ ಸಹಜ ಜಮೀನಿನ ವಿಸ್ತೀರ್ಣ (ಎಕರೆಗಳಲ್ಲಿ)	ಒಟ್ಟು ಹಂಚಿಕೆಗಾಗಿ ನಿಗದಿಪಡಿಸಿದ ವಿಸ್ತೀರ್ಣ (ಎಕರೆಗಳಲ್ಲಿ) (Allotable land)	ಶೇ.22.65 ಪ.ಜಾ / ಪ.ಪಂ ದವರಿಗೆ ಒಟ್ಟು ಹಂಚಿಕೆಗಾಗಿ ಮಿನಿಲೆಟ್ ಮಾಡಿದ ಜಮೀನಿನ ವಿಸ್ತೀರ್ಣ (ಎಕರೆಗಳಲ್ಲಿ)	ಪ.ಜಾ / ಪ.ಪಂ ದವರಿಗೆ ಹಂಚಿಕೆಯಾದ ವಿಸ್ತೀರ್ಣ (ಎಕರೆಗಳಲ್ಲಿ)	ಜಮೀನು ಹಂಚಿಕೆಗಾಗಿ ಬಾಕಿ ಇರುವ ವಿಸ್ತೀರ್ಣ (ಎಕರೆಗಳಲ್ಲಿ)	ಷರಾ
1	2	3	4	5	6	7	8	10
	ಓಬದೇನಹಳ್ಳಿ (ದೊಡ್ಡಬಳ್ಳಾಪುರ)	26.12.2012 & 06-12-2018	696.45	357.03	75.27	74.69	0.58	
	ಆದಿನಾರಾಯಣ ಹೊಸಹಳ್ಳಿ (ದೊಡ್ಡಬಳ್ಳಾಪುರ)	10-05-2019 & 12-07-2019	195	50.66 (ಬಲ್ಡ್ ಅಲಾಬ್‌ಮೆಂಟ್ ಹೊರತುಪಡಿಸಿ)	11.47	18.13	0	
	ಡಾಬನ್‌ಪೇಟೆ 5ನೇ ಹಂತ	12-07-2019 & 17-06-2021	1040.3	990.3	150	12.25	137.75	ಈಗಾಗಲೇ, ಜಿಲ್ಲಾ ಮಟ್ಟದ ಏಕಗವಾಕ್ಷಿ ಸಮಿತಿ ಸಭೆ ಮತ್ತು ರಾಜ್ಯ ಮಟ್ಟದ ಏಕಗವಾಕ್ಷಿ ಸಮಿತಿ ಸಭೆಯಲ್ಲಿ ಯೋಜನೆ ಅನುಮೋದನೆಗೊಂಡಿರುತ್ತದೆ.
	ಕಂಬಳೇಸುರ	12.07.2019 & 19.06.2020	133.4	107.13	26		0	ನ್ಯಾಯಾಲಯದಲ್ಲಿ ತಡೆಯಾಜ್ಞೆ ಇರುತ್ತದೆ.
	ಚಿಕ್ಕಹುಟ್ಟೂರು	12.07.2019 & 19.06.2020	167	145.17	38		0	ನ್ಯಾಯಾಲಯದಲ್ಲಿ ತಡೆಯಾಜ್ಞೆ ಇರುತ್ತದೆ.
	ಹೈಟೆಕ್ ಡಿಫೆನ್ಸ್ ಏರೋಸ್ಪೇಸ್ ಪಾರ್ಕ್ ಫೇಸ್-2	06.08.2020 & 06-05-2021	1094.69	675.74	153		153	ಈಗಾಗಲೇ, ಜಿಲ್ಲಾ ಮಟ್ಟದ ಏಕಗವಾಕ್ಷಿ ಸಮಿತಿ ಸಭೆ ಮತ್ತು ರಾಜ್ಯ ಮಟ್ಟದ ಏಕಗವಾಕ್ಷಿ ಸಮಿತಿ ಸಭೆಯಲ್ಲಿ ಯೋಜನೆ ಅನುಮೋದನೆಗೊಂಡಿರುತ್ತದೆ.
	ಒಟ್ಟು		6352.49	4000.09	725.24	382.51	307.33	


Assistant Secretary
Karnataka Industrial Areas Development Board
Bengaluru - 560 001



Assistant Secretary
Karnataka Industrial Areas Development Board
Bengaluru - 560 001

ಕರ್ನಾಟಕ ಕೈಗಾರಿಕಾ ಪ್ರದೇಶಾಭಿವೃದ್ಧಿ ಮಂಡಳಿ, ಬೆಂಗಳೂರು

ಬೆಂಗಳೂರು ಗ್ರಾಮಂತರ ಜಿಲ್ಲೆಯಲ್ಲಿ ಅಭಿವೃದ್ಧಿಪಡಿಸಿರುವ ಕೈಗಾರಿಕಾ ಪ್ರದೇಶಗಳಲ್ಲಿ ಪರಿಶಿಷ್ಟ ಜಾತಿ/ಪರಿಶಿಷ್ಟ ಪಂಗಡ ವರ್ಗದ ಉದ್ಯಮದಾರರಿಗೆ ಮೀಸಲಿಟ್ಟ ಜಮೀನಿನಲ್ಲಿ ಹಂಚಿಕೆ ಮಾಡಿರುವ ವಿವರಗಳು

ಕ್ರ.ಸಂ.	ಕೈಗಾರಿಕಾ ಪ್ರದೇಶ	ಘಟಕಗಳ ಸಂಖ್ಯೆ	ವಿಸ್ತೀರ್ಣ (ಎಕರೆಗಳಲ್ಲಿ)
1	ಹೈಟೆಕ್ ಡಿಫೆನ್ಸ್ ಮತ್ತು ಏರೋಸ್ಪೇಸ್ ಪಾರ್ಕ್ (ಏರೋಸ್ಪೇಸ್ ಸೆಕ್ಟರ್)	124	124.68
2	ಓಬದೇವನಹಳ್ಳಿ	105	74.69
3	ಸೋಂಪುರ 1 ಮತ್ತು 2ನೇ ಹಂತ	44	40.76
4	ಆದಿನಾರಾಯಣಹೊಸಹಳ್ಳಿ	19	18.13
5	ಅವ್ವೇರಹಳ್ಳಿ (ಡಾಬಸ್‌ಪೇಟೆ 4ನೇ ಹಂತ)	107	112
6	ಡಾಬಸ್‌ಪೇಟೆ -5ನೇ ಹಂತ	07	12.25
	ಒಟ್ಟು	406	382.51


Assistant Secretary
Karnataka Industrial Areas Development Board
Bengaluru - 560 001


Assistant Secretary
Karnataka Industrial Areas Development Board
Bengaluru - 560 001