

ಕರ್ನಾಟಕ ವಿಧಾನ ಪರಿಷತ್ತು
149ನೇ ಅಧಿವೇಶನ 2023

ಚುಕ್ಕೆ ಗುರುತಿಲ್ಲದ ಪ್ರಶ್ನೆ ಸಂಖ್ಯೆ : 306
 ಮಾನ್ಯ ಸದಸ್ಯರ ಹೆಸರು : ಶ್ರೀ. ಮಂಜುನಾಥ ಭಂಡಾರಿ (ಸ್ಥಳೀಯ ಸಂಸ್ಥೆಗಳ ಕ್ಷೇತ್ರ)
 ಉತ್ತರಿಸುವ ದಿನಾಂಕ : 15-02-2023
 ಉತ್ತರಿಸುವ ಸಚಿವರು : ಮಾನ್ಯ ಲೋಕೋಪಯೋಗಿ ಸಚಿವರು

ಕ್ರ.ಸಂ	ಪ್ರಶ್ನೆ	ಉತ್ತರ
ಅ)	<p>ಕರ್ನಾಟಕ ರಾಜ್ಯದ ರಾಜ್ಯ ಮತ್ತು ರಾಷ್ಟ್ರೀಯ ಹೆದ್ದಾರಿಗಳಲ್ಲಿ ಹೆಚ್ಚು ವಾಹನ ಅಪಘಾತಗಳಾಗುತ್ತಿರುವ ಕಷ್ಟ ಪ್ರದೇಶಗಳನ್ನು (ಬ್ಲಾಕ್ ಸ್ಟಾಟ್) ಗುರುತಿಸಲಾಗಿದೆಯೇ; ಗುರುತಿಸಿದ್ದಲ್ಲಿ ಅವುಗಳಾವುವು; ಅವುಗಳನ್ನು ಹೇಗೆ ಗುರುತಿಸಲಾಗುತ್ತಿದೆ; (ಜಿಲ್ಲಾವಾರು ವಿವರ ನೀಡುವುದು)</p>	<p>ಕರ್ನಾಟಕ ರಾಜ್ಯದ ರಾಜ್ಯ ಮತ್ತು ರಾಷ್ಟ್ರೀಯ ಹೆದ್ದಾರಿಗಳಲ್ಲಿ ಹೆಚ್ಚು ವಾಹನ ಅಪಘಾತಗಳಾಗುತ್ತಿರುವ ಕಷ್ಟ ಪ್ರದೇಶಗಳನ್ನು (ಬ್ಲಾಕ್ ಸ್ಟಾಟ್) ಪೋಲೀಸ್ ಇಲಾಖೆಯಿಂದ ಈ ಕೆಳಗಿನಂತೆ ಗುರುತಿಸಲಾಗಿದೆ.</p> <ol style="list-style-type: none"> 2016-17, 2017-18 ಮತ್ತು 2018-19 ನೇ ಸಾಲುಗಳಲ್ಲಿ ಸಂಭವಿಸಿರುವ ರಸ್ತೆ ಅಪಘಾತಗಳ ವರದಿಯ ಆಧಾರದ ಗುರುತಿಸಲಾಗಿದೆ. 942 ಕಷ್ಟ ಸ್ಥಳಗಳನ್ನು ಗುರುತಿಸಲಾಗಿದೆ. 942 ಕಷ್ಟ ಸ್ಥಳಗಳ ಪೈಕಿ 214 ಕಷ್ಟ ಸ್ಥಳಗಳು ಲೋಕೋಪಯೋಗಿ ಇಲಾಖೆಯ ವ್ಯಾಪ್ತಿಗೆ ಒಳಪಡುತ್ತದೆ. ವಿವರಗಳನ್ನು ಅನುಬಂಧ-1 ರಲ್ಲಿ ಲಗತ್ತಿಸಿದೆ. 2019-20, 2020-21 ಮತ್ತು 2021-22ನೇ ಸಾಲುಗಳಲ್ಲಿ ಸಂಭವಿಸಿರುವ ರಸ್ತೆ ಅಪಘಾತಗಳ ವರದಿಯ ಆಧಾರದ ಮೇಲೆ ರಾಷ್ಟ್ರೀಯ ಹೆದ್ದಾರಿಗಳಲ್ಲಿ 449 ಕಷ್ಟ ಸ್ಥಳಗಳನ್ನು ಗುರುತಿಸಲಾಗಿದೆ. ವಿವರಗಳನ್ನು ಅನುಬಂಧ-2 ರಲ್ಲಿ ಲಗತ್ತಿಸಿದೆ. <p>ಮಾನ್ಯ ಸರ್ವೋಚ್ಚ ನ್ಯಾಯಾಲಯದ ಶಿಫಾರಸ್ಸು ಹಾಗೂ ನಿರ್ದೇಶನಗಳಂತೆ ಹಾಗೂ ಕರ್ನಾಟಕ ರೋಡ್ ಸೇಫ್ಟಿ ಪಾಲಿಸಿ 2015 ರ ಅನುಷ್ಠಾನಗೊಳಿಸಲು ಕರ್ನಾಟಕ ರಾಜ್ಯ ಸರ್ಕಾರವು Protocol ಅನ್ನು ಸರ್ಕಾರದ ಆದೇಶ ಸಂ.ಪಿಡಬ್ಲ್ಯೂಡಿ 42 ಇಎಪಿ 2017, ಬೆಂಗಳೂರು ದಿನಾಂಕ:04.04.2017 ರಂತೆ ಪ್ರಕಟಗೊಳಿಸಿದ್ದು, ಇದರಲ್ಲಿ ವ್ಯಾಖ್ಯಾನಿಸಿರುವಂತೆ ಕಷ್ಟ ಸ್ಥಳಗಳನ್ನು ಗುರುತಿಸಲಾಗುತ್ತದೆ. ರಸ್ತೆಯ 500 ಮೀ ಭಾಗ (ವಿಸ್ತಾರ) ದಲ್ಲಿ ಕಳೆದ 3 ವರ್ಷಗಳಲ್ಲಿ 5 ಮಾರಣಾಂತಿಕ ಅಥವಾ ಗಂಭೀರವಾಗಿ ಗಾಯಗಳನ್ನು ಒಳಗೊಂಡ ಅಪಘಾತಗಳು ಸಂಭವಿಸಿದಲ್ಲಿ ಅಥವಾ 10 ಜನರು ಸದರಿ ಭಾಗದಲ್ಲಿ ಅಪಘಾತದಿಂದ ಮರಣ ಹೊಂದಿದ್ದಲ್ಲಿ ಸದರಿ ಭಾಗವನ್ನು ಕಷ್ಟ ಪ್ರದೇಶ (ಬ್ಲಾಕ್ ಸ್ಟಾಟ್) ಎಂದು ಗುರುತಿಸಲಾಗುತ್ತದೆ ವಿವರವನ್ನು ಅನುಬಂಧ-3ರಲ್ಲಿ ಲಗತ್ತಿಸಿದೆ.</p>

ಅ)	ಉಡುಪಿ ಮತ್ತು ದಕ್ಷಿಣ ಕನ್ನಡ ಜಿಲ್ಲೆಗಳಲ್ಲಿ ಇರುವ ಕಪ್ಪು ಪ್ರದೇಶಗಳು ಯಾವುವು; (ವಿವರ ನೀಡುವುದು)	ಉಡುಪಿ ಮತ್ತು ದಕ್ಷಿಣ ಕನ್ನಡ ಜಿಲ್ಲೆಗಳಲ್ಲಿ ಇರುವ ಕಪ್ಪು ಪ್ರದೇಶಗಳ ವಿವರಗಳನ್ನು ಅನುಬಂಧ-1 & 2 ರಲ್ಲಿ ಲಗತ್ತಿಸಿದೆ.
ಇ)	ಕಪ್ಪು ಪ್ರದೇಶಗಳನ್ನು ಗುರುತಿಸುವಿಕೆಯ ನಂತರ ಆ ಪ್ರದೇಶದಲ್ಲಿ ಸೂಕ್ತ ಮುಂಜಾಗ್ರತಾ ಕ್ರಮಗಳಾದ ಎಚ್ಚರಿಕೆ ಫಲಕಗಳು, ತಡೆಗೋಡೆಗಳು ಇತ್ಯಾದಿಗಳನ್ನು ನಿರ್ವಹಿಸಲಾಗಿದೆಯೇ; (ಕಪ್ಪು ಪ್ರದೇಶವಾರು ವಿವರ ನೀಡುವುದು)	ಕಪ್ಪು ಪ್ರದೇಶಗಳನ್ನು ಗುರುತಿಸುವಿಕೆಯ ನಂತರ ಆ ಪ್ರದೇಶದಲ್ಲಿ ಸೂಕ್ತ ಮುಂಜಾಗ್ರತಾ ಕ್ರಮಗಳಾದ ಎಚ್ಚರಿಕೆ ಫಲಕಗಳು, ತಡೆಗೋಡೆಗಳು ಇತ್ಯಾದಿ ಕೆಲಸಗಳನ್ನು ಅನುದಾನದ ಲಭ್ಯತೆಗನುಗುಣವಾಗಿ ಕ್ರಮ ಕೈಗೊಳ್ಳಲಾಗುತ್ತಿದೆ.
ಈ)	ಅನೇಕ ರಾಷ್ಟ್ರೀಯ ಮತ್ತು ರಾಜ್ಯ ಹೆದ್ದಾರಿಗಳಲ್ಲಿ ಹಾಗೂ ಮುಖ್ಯ ಜಿಲ್ಲಾ ರಸ್ತೆಗಳಲ್ಲಿ ರಸ್ತೆ ಬದಿಯ ಸೂಚನಾ ಫಲಕಗಳು, ರಸ್ತೆಯ ಹೆಸರು, ಸಂಚಾರ ಸಂಕೇತಗಳು, ಅಂತರ ಸೂಚಿಸುವ ಅಂಕಿ ಅಂಶಗಳ ಫಲಕಗಳು ಇತ್ಯಾದಿಗಳು ನಿರ್ವಹಣೆಯಿಲ್ಲದಿರುವುದು ಸರ್ಕಾರದ ಗಮನಕ್ಕೆ ಬಂದಿದೆಯೇ; ಈ ಬಗ್ಗೆ ಸರ್ಕಾರ ಕೈಗೊಂಡ ಕ್ರಮಗಳೇನು; (ಜಿಲ್ಲಾವಾರು ವಿವರ ನೀಡುವುದು)	ರಾಷ್ಟ್ರೀಯ ಮತ್ತು ರಾಜ್ಯ ಹೆದ್ದಾರಿ ಹಾಗೂ ಮುಖ್ಯ ಜಿಲ್ಲಾ ರಸ್ತೆಗಳಲ್ಲಿ ರಸ್ತೆ ಬದಿಯ ಸೂಚನಾ ಫಲಕಗಳು, ರಸ್ತೆಯ ಹೆಸರು, ಸಂಚಾರ ಸಂಕೇತಗಳು, ಅಂತರ ಸೂಚಿಸುವ ಅಂಕಿ ಅಂಶಗಳ ಫಲಕಗಳನ್ನು ರಸ್ತೆಗಳ ನಿರ್ವಹಣೆಗಾಗಿ ನೀಡಲಾದ ಅನುದಾನದಡಿ ಹಾಗೂ ಅಭಿವೃದ್ಧಿ ಕಾಮಗಾರಿಗಳಡಿ ಒದಗಿಸಲಾದ ಅನುದಾನಕ್ಕೆ ತಕ್ಕಂತೆ ನಿರ್ವಹಿಸಲಾಗುತ್ತಿದೆ.
ಉ)	ಉಡುಪಿ ಮತ್ತು ದಕ್ಷಿಣ ಕನ್ನಡ ಜಿಲ್ಲೆಗಳಲ್ಲಿ ರಸ್ತೆ ಸುರಕ್ಷತೆ ಕುರಿತು ಆಯಾಯ ಮಟ್ಟದಲ್ಲಿ ರಸ್ತೆ ಸುರಕ್ಷತಾ ಪ್ರಾಧಿಕಾರದ ಸಭೆ ನಡೆಯುತ್ತಿದೆಯೇ; ನಡೆದಿದ್ದಲ್ಲಿ ಸದರಿ ಸಭೆಯ ನಡವಳಿಯನ್ನು ನೀಡುವುದು;	ಉಡುಪಿ ಮತ್ತು ದಕ್ಷಿಣ ಕನ್ನಡ ಜಿಲ್ಲೆಯ ರಸ್ತೆ ಸುರಕ್ಷತೆಯ ಕುರಿತು ಜಿಲ್ಲಾ ಮಟ್ಟದಲ್ಲಿ ರಸ್ತೆ ಸುರಕ್ಷತಾ ಪ್ರಾಧಿಕಾರದ ಸಭೆಯು ನಡೆಯುತ್ತಿದೆ. ಈ ಬಗ್ಗೆ ಸಭೆಯ ನಡವಳಿಯನ್ನು ಲಗತ್ತಿಸಲಾಗಿದೆ. ಅನುಬಂಧ-4 ರಲ್ಲಿ ನೀಡಲಾಗಿದೆ.
ಊ)	ರಾಜ್ಯ ಮಟ್ಟದಲ್ಲಿ ರಸ್ತೆ ಸುರಕ್ಷತೆಯ ದೃಷ್ಟಿಯಿಂದ ರಸ್ತೆ ಸುರಕ್ಷತಾ ಪ್ರಾಧಿಕಾರದ ಸಭೆಯಲ್ಲಿ ಚರ್ಚಿಸಿದ ಅಂಶಗಳಿಗೆ ಸಂಬಂಧಿಸಿದಂತೆ ಆಯಾಯ ಇಲಾಖೆಯಿಂದ ಸೂಕ್ತ ಕ್ರಮ ಜರುಗಿಸಲಾಗಿದೆಯೇ? (ಸೂಕ್ತ ಕ್ರಮ ಜರುಗಿಸಿದ್ದಲ್ಲಿ ಕೈಗೊಂಡ ಕ್ರಮಗಳ ಕುರಿತಂತೆ ಆಯಾಯ ಇಲಾಖಾವಾರು ಮಾಹಿತಿ ನೀಡುವುದು)	ರಾಜ್ಯ ಮಟ್ಟದಲ್ಲಿ ರಸ್ತೆ ಸುರಕ್ಷತೆಯ ದೃಷ್ಟಿಯಿಂದ ರಸ್ತೆ ಸುರಕ್ಷತಾ ಪ್ರಾಧಿಕಾರದ ಸಭೆಯಲ್ಲಿ ಚರ್ಚಿಸಿದ ಅಂಶಗಳಿಗೆ ಸಂಬಂಧಿಸಿದಂತೆ ಆಯಾ ಇಲಾಖೆಯಿಂದ ಅನುದಾನದ ಲಭ್ಯತೆಗನುಗುಣವಾಗಿ ಸೂಕ್ತ ಕ್ರಮ ಜರುಗಿಸಲಾಗುತ್ತಿದೆ.

ಸಂಖ್ಯೆ ಲೋಇ E-63 ಇಎಪಿ 2023



(ಸಿ.ಸಿ. ಪಾಟೀಲ್)

ಲೋಕೋಪಯೋಗಿ ಸಚಿವರು

Abstract: Details of 942 Black spots

SI NO	Department	No of Black Spots
1	PWD & PRAMC	214
2	NH	168
3	NHAI	460
4	KSHIP	40
5	KRDCL	15
6	NICE	3
7	BBMP	27
8	Belgaum City Corporation (Smart City)	2
9	CMC Raichur	1
10	CMC Bellary	2
11	BRTS	2
12	Koppal	1
13	Shimoga City Corporation (Smart City)	1
14	CMC Belagavi	1
15	CMC Bidar	1
16	CMC Shimoga	2
17	CMC Bijapur	1
18	PRED	1
Total		942

ಆಯುಕ್ತರು
ಕರ್ನಾಟಕ ರಾಜ್ಯ ರಸ್ತೆ ಸುರಕ್ಷತಾ ಪ್ರಾಧಿಕಾರ

Commissioner
Karnataka State Road Safety Authority



No:KSRSA/Viva- 46 /2019-20

Telephone: 080-22371120
7ನೇ ಮಹಡಿ, ಎಂ.ಎಸ್.ಐ.ಎಲ್.ಹೌಸ್
ಕನ್ನಿಂಗ್ಹ್ಯಾಂ ರಸ್ತೆ, ಬೆಂಗಳೂರು -560052
7th Floor, MSIL House, Cunningham
Road, Bengaluru - 560052
rscdirector@yahoo.in
Date: 14-2-2020

Thro email

To,
The Chairman, DRSC and Deputy Commissioner,
All Districts

Sir/Madam,

Sub: Monitoring the annual targets set to DRSCs to reduce accidents and fatalities, as per the directions of Hon'ble SCRSC - reg

Ref: 1. Lr from the Hon'ble Supreme Court Road Safety Committee vide nos 12/2018/ CoRS dtd 26-9-2018, 24/ CoRS/ 2014 (vol.5) dtd 13-3-2019, 24-5-2019, 25-11-2019 and 11-2-2020
2. This office letter no SR-28/036 to 065 dtd 10-01-2020

The Hon'ble Supreme Court Road Safety Committee, vide their letters cited above, is persistently insisting KSRSA to monitor and ensure implementation of the approved strategies and targets fixed to DRSCs in reducing accidents and fatalities by at least 10% each year and update to RSC periodically.

Accordingly, the district wise targets were fixed and communicated to all DRSCs vide ref-2 above. In continuance, the action plan prepared by DRSCs for 2020, to achieve the target of reducing the road accidents and fatalities by at least 10%, may be communicated to this office by return email for onward submission to the Hon'ble Supreme Court Road Safety Committee, which is expected to be scheduled shortly. Further, the details of reduction in accidents & fatalities achieved for January 2020 may also be sent to this office.

The details of identified district wise 942 black spots as on December 2019 is enclosed herewith. It may be observed that, the number of blackspots on NH/NHAI roads are significant and requires to be focussed more. It is requested to take needful action and update the action taken through email.

Encl: Blackspots list

Yours faithfully,

Addl. Commissioner
Karnataka State Road Safety Authority
Bangalore

Copy for information and necessary action to the Chief Engineer, PRAMC, PWP & IWTD,
Bangalore

**ABSTRACT OF DISTRICT WISE BLACKSPOTS IN KARNATAKA [as on Dec 2019]
(received from Police Department)**

#	DISTRICT	BLACK SPOTS
1	BANGALORE CITY	54
2	MYSORE CITY	12
3	HUBLI DWD CITY	13
4	MANGALORE CITY	21
5	BELAGAVI CITY	26
6	BANGALORE DISTRICT	60
7	KOLAR DISTRICT	14
8	K.G.F DISTRICT	-
9	TUMKUR DISTRICT	88
10	RAMANAGARA DISTRICT	22
11	CHIKKABALLAPURA DIST	18
12	MYSORE DISTRICT	16
13	MANDYA DISTRICT	25
14	HASSAN DISTRICT	64
15	C'NAGAR DISTRICT	19
16	KODAGU DISTRICT	8
17	D.K DISTRICT	7
18	U.K DISTRICT	36
19	CHIKMAGALUR	39
20	UDUPI DISTRICT	33
21	DAVANAGERE DISTRICT	37
22	CHITRADURGA DISTRICT	36
23	SHIMOGA DISTRICT	19
24	HAVERI DISTRICT	7
25	BELGAUM DISTRICT	30
26	DHARWAD DISTRICT	12
27	VIJAYAPURA DISTRICT	15
28	BAGALKOT DISTRICT	69
29	GADAG DISTRICT	8
30	BIDAR DISTRICT	24
31	GULBARGA DISTRICT	39
32	YADGIR DISTRICT	14
33	RAICHUR DISTRICT	26
34	KOPPAL DISTRICT	14
35	BELLARY DISTRICT	17
	TOTAL	942

Details of 942 Black spots

SL. NO.	District	Taluk	NAME OF THE BLACKSPOT	NH No./SH No./OTHER ROAD	Depts as on Nov 2020	BS Code
1	Bagalkot	Badami	Koligeri cross	NH-218	NH	BGL/BDM/NH-218/111.3
2	Bagalkot	Bagalkot	Hamala colony	NH-367	NH	BGL/BGL/NH-367/154.5
3	Bagalkot	Bagalkot	Vidhyagiri cross	NH-367	NH	BGL/BGL/NH-367/153.5
4	Bagalkot	Bagalkot	Muchakhandi cross	NH-367	NH	BGL/BGL/NH-367/149.5
5	Bagalkot	Bagalkot	Honnakatti cross	NH-367	NH	BGL/BGL/NH-367/146
6	Bagalkot	Bagalkot	Kakkihalla Bridge Shirur Road	NH-367	NH	BGL/BGL/NH-367/140.4
7	Bagalkot	Bagalkot	Laddumtya Temple Gaddanakeri Cross	NH-218	NH	BGL/BGL/NH-218/78
8	Bagalkot	Bagalkot	AnadinniVillage Cross	NH-218	NH	BGL/BGL/NH-218/75.6
9	Bagalkot	Bagalkot	YadahalliVillage Cross	NH-218	NH	BGL/BGL/NH-218/74.37
10	Bagalkot	Bagalkot	Salagundi RC	NH-218	NH	BGL/BGL/NH-218/81.8
11	Bagalkot	Bagalkot	Achanur cross (Bagalkot to Aimatti road, KBJNL ROAD)	SH-20	PWD	BGL/BGL/SH-20/13.7
12	Bagalkot	Bagalkot	Benakatti Cross - Shirur to Kamatagi Road	SH-20	PWD	BGL/BGL/SH-20/38.8
13	Bagalkot	Bagalkot	Chaitanya Petrol Bunk Khajjidoni	SH-20	PWD*	BGL/BGL/SH-20/228
14	Bagalkot	Bagalkot	Gaddanakeri Cross	SH-20	PWD	BGL/BGL/SH-20/224.1
15	Bagalkot	Bagalkot	Ramaroodh Math	SH-20	PWD*	BGL/BGL/SH-20/213.8
16	Bagalkot	Bagalkot	Roogi Petrol Pump Kaladagi	SH-20	PWD	BGL/BGL/SH-20/210.7
17	Bagalkot	Bagalkot	TulasigeriVillage	SH-20	PWD	BGL/BGL/SH-20/217.1
18	Bagalkot	Bagalkote	Devalapur Cross	NH-50	NHAI	BGL/BGL/NH-50/295.7
19	Bagalkot	Bagalkote	Chitaginakoppa Cross	NH-50	NHAI	BGL/BGL/NH-50/292
20	Bagalkot	Bagalkote	Sangam Cross	NH-367	NHAI	BGL/BGL/NH-367/142
21	Bagalkot	Bilagi	Mannikeri To Sunga By Pass Road Cross	NH-218	PWD	BGL/BLG/NH-218/63.36
22	Bagalkot	Bilgi	Bilgi Cross	NH-218	NH	BGL/BLG/NH-218/61.22
23	Bagalkot	Bilgi	Anagawadi Bridge Near	NH-218	NH	BGL/BLG/NH-218/71.18
24	Bagalkot	Bilgi	Old Korthi Cross	NH-218	NH	BGL/BGL/NH-218/56.3
25	Bagalkot	Bilgi	Sunaga Cross Near	NH-218	NH	BGL/BGL/NH-218/66.64
26	Bagalkot	Hungund	Naganor Cross	SH-20 & 14	PWD	BGL/HUD/SH-20/158.3
27	Bagalkot	Hungund	Belagal Cross	NH-50	NHAI	BGL/HUD/NH-50/307.151
28	Bagalkot	Hungund	Dhannor Cross	NH-50	NHAI	BGL/HUD/NH-50/318.084
29	Bagalkot	Hungund	Hirekodagali Cross	NH-50	NHAI	BGL/HUD/NH-50/336.75
30	Bagalkot	Hungund	Tondihula and Gorubal Bridge near	NH-50	NHAI	BGL/HUD/NH-50/331.6
31	Bagalkot	Hungund	Basaveshwar circle near	NH-50	NHAI	BGL/HUD/NH-50/330.05
32	Bagalkot	Hungund	Hadibasavan temple near	NH-50	NHAI	BGL/HUD/NH-50/397.66
33	Bagalkot	Hungund	Rakkasagi village near	SH-20	PWD	BGL/HUD/SH-20/164.8
34	Bagalkot	Jamakhadi	Bandigani Cross	SH-53	PWD	BGL/JMK/SH-53/68.65
35	Bagalkot	Jamakhadi	Chikkalaki Cross	SH-34	PWD	BGL/JMK/SH-34/372.25
36	Bagalkot	Jamakhadi	Chikkalki Cross to Tadabalagi	SH-34	PWD	BGL/JMK/SH-34/2.2
37	Bagalkot	Jamakhadi	ChimmadCenal NearBagammadevi Temple)	SH-54	PWD	BGL/JMK/SH-54/134.35
38	Bagalkot	Jamakhadi	Kavatagi Cross	SH-34	PWD	BGL/JMK/SH-34/378.9
39	Bagalkot	Jamakhadi	Kunchanur circle	SH-34	PWD	BGL/JMK/SH-34/394.5
40	Bagalkot	Jamakhadi	Mudhol Hill	SH-34	PWD	BGL/JMK/SH-34/396.25
41	Bagalkot	Jamakhadi	Near Kumbarhall	SH-34	PWD	BGL/JMK/SH-34/389.75
42	Bagalkot	Jamakhadi	Prabulingeshwar Factory Cross	SH-34	PWD	BGL/JMK/SH-34/402.5
43	Bagalkot	Jamakhadi	SavalagiTungal Road Near KaroshiVasati School	MDR	PWD	BGL/JMK/MDR/5
44	Bagalkot	Jamakhadi	Spinning Mill Cross	SH-53	PWD	BGL/JMK/SH-53/63
45	Bagalkot	Kolhar	Kolhar Bridge Near	NH-218	NH	BGL/KLR/NH-218/47
46	Bagalkot	Mudhol	Saidapur solar magic & near vasantambi land	SH-18	KSHIP	BGL/MDL/SH-18/5.05
47	Bagalkot	Mudhol	Sanganatti cross & reliance petrol pump	SH-18	KSHIP	BGL/MDL/SH-18/13.45
48	Bagalkot	Mudhol	Sannatti land &rohini biotech belagali	SH-18	KSHIP	BGL/MDL/SH-18/17.58

SL. NO	District	Taluk	NAME OF THE BLACKSPOT	NH No./SH No./OTHER ROAD	Depts as on Nov 2020	BS Code
49	Bagalkot	Mudhol	Belagalijanata plot	SH-18	KSHIP	BGL/MDL/SH-18/13.4
50	Bagalkot	Mudhol	Mugalkhod school no 02 & malaliccna	SH-18	KSHIP	BGL/MDL/SH-18/9.9
51	Bagalkot	Mudhol	Mugalkhod cross	SH-18	KSHIP	BGL/MDL/SH-18/8.1
52	Bagalkot	Mudhol	Bandivaddar Patrol Pump	SH-34	PWD	BGL/MDL/SH-34/414
53	Bagalkot	Mudhol	Basaweshwar Circle	SH-34	PWD	BGL/MDL/SH-34/414.2
54	Bagalkot	Mudhol	Chinchkhandi Cross To Bridge	SH-34	PWD	BGL/MDL/SH-34/423.3
55	Bagalkot	Mudhol	Jeergal Village	SH-34	PWD	BGL/MDL/SH-34/418.9
56	Bagalkot	Mudhol	KillaHosakoti Cross To Kodabagi Pump	SH-20	PWD	BGL/MDL/SH-20/241.4
57	Bagalkot	Mudhol	Mahalingpurjibeib	SH-18	PWD	BGL/MDL/SH-18/130.1
58	Bagalkot	Mudhol	Mallapur Cross	SH-20	PWD	BGL/MDL/SH-20/244.1
59	Bagalkot	Mudhol	Mini VidhanSouda	SH-34	PWD	BGL//SH-34/416.35
60	Bagalkot	Mudhol	Naganapur Cross To Keshaw Factory	SH-34	PWD	BGL/MDL/SH-34/434.2
61	Bagalkot	Mudhol	Near Udupudi School	SH-34	PWD	BGL/MDL/SH-34/236.7
62	Bagalkot	Mudhol	Nirani Sugars Cross (Kulali Cross)	SH-34	PWD	BGL/MDL/SH-34/412.1
63	Bagalkot	Mudhol	P M Budni Cross (Mantur Road)	SH-34	PWD	BGL/MDL/SH-34/60.7
64	Bagalkot	Mudhol	Saidapurjanata plot. keb	SH-18	PWD	BGL/MDL/SH-18/13
65	Bagalkot	Mudhol	Sameerwadi cross	SH-18	PWD	BGL/MDL/SH-18/25.5
66	Bagalkot	Mudhol	SangolliRayanna Circle	SH-34	PWD	BGL/MDL/SH-34/413.5
67	Bagalkot	Mudhol	Shirol Cross	SH-34	PWD	BGL/MDL/SH-34/404.6
68	Bagalkot	Mudhol	Soryanv Cross	SH-34	PWD	BGL/MDL/SH-34/2.9
69	Bagalkot	Mudhol	Star Daba (Ballur RC)	SH-34	PWD	BGL/MDL/SH-34/417.5
70	Bangalore dist	Devanahalli	VENKATAGIRIKOTE CIRCLE	NH-44	NHAI	BLRR/DVN/NH-44/519.341
71	Bangalore dist	Devanahalli	BULLAHALLI GATE	NH-44	NHAI	BLRR/DVN/NH-44/521.375
72	Bangalore dist	Devanahalli	ATTIBELE GATE	NH-44	NHAI	BLRR/DVN/NH-44/524.375
73	Belagavi city	Belagavi	NH 4A MACCHE TO ZAD SHAHAPUR	NH-4A	NHAI	BGM/BGM/NH-4A/10.6
74	Belagavi city	Belagavi	NH 4A, IOC PERTOL PUMP	NH-4A	NHAI	BGM/BGM/NH-4A/11.96
75	Belagavi city	Belagavi	NH 4A, DESUR CROSS ALMA FACTORY	NH-4A	NHAI	BGM/BGM/NH-4A/13.9
76	Belagavi city	Belagavi	BHUTRAMATTI	NH-4	NHAI	BGM/BGM/NH-4/519.6
77	Belagavi city	Belagavi	HONGA	NH-4	NHAI	BGM/BGM/NH-4/516.5
78	Belagavi city	Belagavi	MUKTIMATH	NH-4	NHAI	BGM/BGM/NH-4/517.65
79	Belagavi city	Belagavi	UKKAD	NH-4	NHAI	BGM/BGM/NH-4/522.5
80	Belagavi city	Belagavi	VANTAMURI	NH-4	NHAI	BGM/BGM/NH-4/524
81	Belagavi city	Belagavi	BADEKOLLMATH CROSS PUNE BANGLORE ROAD NH-4	NH-4	NHAI	BGM/BGM/NH-4/488.1
82	Belagavi city	Belagavi	KAMAKARATTI BRIDGE PUNE BANGLORE ROAD NH-4	NH-4	NHAI	BGM/BGM/NH-4/488.101
83	Belagavi city	Belagavi	HONYAL CROSS	SH-20	PWD	BGM/BGM/SH-20/328.45
84	Belagavi city	Belagavi	HONYAL CROSS	SH-20	PWD	BGM/BGM/SH-20/328.45
85	Belagavi city	Belagavi	KARADIGUDDI BUS STOP	SH-20	PWD	BGM/BGM/SH-20/322.4
86	Belagavi city	Belagavi	KARADIGUDDI CAMEL FACORY	SH-20	PWD	BGM/BGM/SH-20/323.4
87	Belagavi city	Belagavi	KARADIGUDDI GHAT	SH-20	PWD	BGM/BGM/SH-20/320.5
88	Belagavi city	Belagavi	MUTAGA PANT NAGAR	SH-20	PWD	BGM/BGM/SH-20/333.6
89	Belagavi city	Belagavi	OTHER ROAD, BELAGUND, BENAKANAHALLI ROAD	Other road	PRED	BGM/BGM/OR/5.75
90	Belagavi city	Belagavi	PANT NAGAR	SH-20	PWD	BGM/BGM/SH-20/327.3
91	Belagavi city	Belagavi	SH -20. VTU	SH -20	PWD	BGM/BGM/SH -20/16.7
92	Belagavi city	Belagavi	SH-20, HINDALGA FOREST NAKA TI TURUMARI	SH -20	PWD	BGM/BGM/SH -20/348.3
93	Belagavi city	Belagavi	SH-20, KINIYE TO KINIYE GHAT	SH -20	PWD	BGM/BGM/SH -20/9.4
94	Belagavi city	Belagavi	GLOBE CIRCLE TO BSNL CROSS	NH-4A	PWD*	BGM/BGM/NH-4A Bypass/Globe Circle
95	Belagavi city	Belagavi	NH 4A, PEERANWADI CROSS	NH-4A	PWD*	BGM/BGM/NH-4A/19.3
96	Belagavi city	Belagavi city	CHANNAMMA CIRCLE GANESH TEMPLE BACK SIDE TO COLLEGE ROAD SANMAN HOTEL CROSS	Other road	DMA	BGM/BGM/OR/500
97	Belagavi city	Belagavi city	1ST RAILWAY GATE TO 2ND RAILWAY GATE	Other road	DMA	BGM/BGM/OR/530

SL. NO	District	Taluk	NAME OF THE BLACKSPOT	NH No./SH No./OTHER ROAD	Depts as on Nov 2020	BS Code
98	Belagavi city	Belavavi	KAKATI	NH-4	NHAI	BGM/BGM/NH-4/511.2
99	Belgavi	Athani	Athani bypass	NH-548B	DMA	BGM/ATN/NH-548B/78.2
100	Belgavi	Bailhongal	MRATUJASHAVALI DARGA TO GAJARAJ PALACE KITTUR NH-04	NH-4	NHAI	BGM/BAI/NH-4/456.6
101	Belgavi	Bailhongal	AB CIRCLE TO SR CIRCLE BAILHONGAL SH-20	SH-20	PWD	BGM/BAI/SH-20/152.35
102	Belgavi	Bailhongal	BAILAWAD VARATI CROSS BAILHONGAL BELAGAVI ROAD	SH-20	PWD*	BGM/BAI/SH-20/155.6
103	Belgavi	Bailhongal	DESHANOOOR CROSS TO NESARAGI SH-20	SH-20	PWD*	BGM/BAI/SH-20/314.5
104	Belgavi	Bailhongal	MATTIKOPPA CROSS TO HANUMANATTI SH-20	SH-20	PWD*	BGM/BAI/SH-20/314.1
105	Belgavi	Bailhongal	SOMANATTI TO ROYAL DHABA BAGALAKOT BELAGAVI ROAD SH-20	SH-20	PWD*	BGM/BAI/SH-20/304
106	Belgavi	Belagavi	MALAPRABHA RIVER BRIDGE TO MALAPRABHA SUGAR FACTORY	NH-4	NHAI	BGM/BGM/NH-4/472.425
107	Belgavi	Belagavi	ITAGI CROSS TO MURARJEE DESAI RESIDENSIAL SCHOOL NH-04	NH-4	NHAI	BGM/BGM/NH-4/469.95
108	Belgavi	Belagavi	KATABALI CHECKPOST NH-04	NH-4	NHAI	BGM/BGM/NH-4/527.6
109	Belgavi	Belagavi	BENAKANAHOLI NH-04	NH-4	NHAI	BGM/BGM/NH-4/530.2
110	Belgavi	Belagavi	MANGUTTI CROSS NH-04	NH-4	NHAI	BGM/BGM/NH-4/533.2
111	Belgavi	Belagavi	DADABANAHATTI CROSS NH-04	NH-4	NHAI	BGM/BGM/NH-4/535.6
112	Belgavi	Belagavi	HATTARAGI BUS STOP NH-04	NH-4	NHAI	BGM/BGM/NH-4/536.55
113	Belgavi	Belagavi	HIDAKAL DAM CROSS NH-04	NH-4	NHAI	BGM/BGM/NH-4/538.261
114	Belgavi	Belagavi	ULAGADDI KHANAPUR NH-04	NH-4	NHAI	BGM/BGM/NH-4/540.662
115	Belgavi	Belagavi	CHIKKALAGUDD NH-04	NH-4	NHAI	BGM/BGM/NH-4/548.2
116	Belgavi	Belagavi	HEBBAL CROSS NH-04	NH-4	NHAI	BGM/BGM/NH-4/545.85
117	Belgavi	Gokak	DUNDANATTI BRIDGE GOKAK TO YARAGATTI ROAD SH-134	SH-134	KSHIP	BGM/GOK/SH-134/24.4
118	Belgavi	Gokak	GANDHI STATUE SH-31	SH-31	PWD*	BGM/GOK/SH-31/119.8
119	Belgavi	Gokak	LOLASOOR BRIDGE SH-31	SH-31	PWD	BGM/GOK/SH-31/101.5
120	Belgavi	Gokak	MALADINNI CROSS SH-134	SH-134	PWD	BGM/GOK/SH-134/106.82
121	Belgavi	Gokak	S 04 HOSPITAL GOKAK SH-31	SH-31	PWD	BGM/GOK/SH-31/102.8
122	Belgavi	Gokak	GURLAPUR CROSS NH-18	NH-18	PWD	BGM/GOK/NH-18/30.2
123	Belgavi	Khanapur	PRABHU NAGAR ROAD TO PRABHU NAGAR CROSS NH-04 A	NH-4A	NHAI	BGM/KNP/NH-4A/16.45
124	Belgavi	Khanapur	GANEBAH NH-04A	NH-4A	NHAI	BGM/KNP/NH-4A/19.5
125	Belgavi	Khanapur	VATARA ROAD TO VATARA CROSS NH-04A	NH-4A	NHAI	BGM/KNP/NH-4A/47.5
126	Belgavi	Khanapur	HONAKL CROSS NH-04A	NH-4A	NHAI	BGM/KNP/NH-4A/47.5
127	Belgavi	Khanapur	GOLIHALLI	SH-93	PWD	BGM/KNP/SH-93/18.73
128	Belgavi	Khanapur	OVERBRIDGE COURT KHANAPUR NH-04 A	NH-4A	NHAI	BGM/KNP/NH-4A Bypass/Over Bridge Court
129	Belgavi	Nippani	MANGOOR PATA CROSS NH-04	NH-4	NHAI	BGM/NPI/NH-4/581
130	Bellary	Bellary	Ballari to Siruguppa road near Bhagyanagar Camp	NH-150A	NH	BER/BER/NH-150A/247.9
131	Bellary	Bellary	Amarapura village	NH-63	NHAI	BER/BER/NH-63/354.2
132	Bellary	Bellary	KPTC Benakanahalli Bridge	NH-63	NHAI	BER/BER/NH-63/323.1
133	Bellary	Bellary	Near Mothi Circle to Rangamandir Cross (Bangalore Road)	NH-63	DMA	BER/BER/NH-63/343.3
134	Bellary	Hadagali	H.P. Halli Road to Near M.J.Halli to Hagari	SH-25	PWD	BER/HDG/SH-25/53
135	Bellary	Hadagali	Hotalu To Mylar Cross Circle	SH-40	PWD	BER/HDG/SH-40/0
136	Bellary	Hospet	Kanakadasa Circle to HUDA Cross, Hospet	Other road	DMA	BER/HSP/OR/Lat & Lon/ N16.2069 E77.37 & N16.2043E77.3951
137	Bellary	Hospet	Bhaghyedaya Show Room to Kariganur village	NH-63	NHAI	BER/HSP/NH-63/285.8
138	Bellary	Hospet	MPP Cross, H.L.C. Canal To Sanklapura cross	NH-63	NHAI	BER/HSP/NH-63/282.5
139	Bellary	Hospet	Dam Road Mukambika Temple to APMC Circle	NH-63	NHAI	BER/HSP/NH-63/279.8

SL. NO	District	Taluk	NAME OF THE BLACKSPOT	NH No./SH No./OTHER ROAD	Depts as on Nov 2020	BS Code
140	Bellary	Hospet	Ayyali Thimmappa House to Sai Baba Temple Cross, Hampi Road	SH-49	PWD*	BER/HSP/SH-49/31.5
141	Bellary	Hospet	Sai Baba Temple Cross to Vijyashree Heritage Road	SH-49	PWD	BER/HSP/SH-49/32.5
142	Bellary	Kurugod	Ballari to Siruguppa road near Malla Reddy Camp	NH-150A	NH	BER/KRD/NH-150A/246.4
143	Bellary	Kurugod	Ballari to Siruguppa road Indiranagar to VT Camp	NH-150A	NH	BER/KRD/NH-150A/240.65
144	Bellary	Siruguppa	Sirigere cross to Government Primary School	NH-150A	NH	BER/SRG/NH-150A/230.4
145	Bellary	Siruguppa	Infront of Gaddyala Marcnma Temple Sindhanur road	NH-150A	NH	BER/SRG/NH-150A/199
146	Bellary	Siruguppa	Sindhanur to Ibrahimura village	NH-150A	NH	BER/SRG/NH-150A/201.5
147	Bengaluru City	Bangalore North	NEAR NAVAYUGA TOLL (H Cross junction to NAVAYUGA)	NH-4	NHAI	BLRU/BNG/NH-4/13.3
148	Bengaluru City	Bangalore North	CHOKKASANDRA JUNCTION (to Chokka sandra junction to SM Circle)	NH-4	NHAI	BLRU/BNG/NH-4/12.5
149	Bengaluru City	Bangalore South	Hosur Main Road, Rupeena agrahara Junction	NH-07	NHAI	BLRU/BNS/NH-07/9.15
150	Bengaluru City	Bangalore South	Hosur Main Road, Singasandra Bus stop	NH-07	NHAI	BLRU/BNS/NH-07/13.5
151	Bengaluru City	Bangalore South	Naganathapura Junction, Hosur Main road.	NH-07	NHAI	BLRU/BNS/NH-07/14.7
152	Bengaluru City	Bangalore South	Konappana Agrahara, Hosur mainroad.	NH-07	NHAI	BLRU/BNS/NH-07/16.37
153	Bengaluru City	Bangalore South	Veerasandra Junction, Hosur Main road.	NH-07	NHAI	BLRU/BNS/NH-07/16.65
154	Bengaluru City	Bengaluru	Nice Road, Electronic City Toll, SNN Apartment	Nice Road	Nice Authority	BLR/BLR/Nice Road/5.4
155	Bengaluru City	Bengaluru	Nice Road, , Near Purvankura Apartment,.	Nice Road	Nice Authority	BLR/BLR/Nice Road/13.5
156	Bengaluru City	Bengaluru	Nice Road Nagegowdanapalya	Nice Road	Nice Authority	BLR/BLR/Nice Road/17.3
157	Bengaluru City	Bengaluru (South)	R V COLLEGE (MYSORE ROAD)	NH-275	NH	BLRU/BNS/NH-275/346
158	Bengaluru City	Bengaluru (South)	MAFLASANDRA JUNCTION (MYSORE ROAD)	NH-275	NH	BLRU/BNS/NH-275/345
159	Bengaluru City	Bengaluru (South)	MADHU PETROL BUNK JUNCTIO (MYSORE ROAD)	NH-275	NH	BLRU/BNS/NH-275/344
160	Bengaluru City	Bengaluru (South)	DODDABELE JUNCTION (MYSORE ROAD)	NH-275	NH	BLRU/BNS/NH-275/342
161	Bengaluru City	Devanahalli	Meenukunte Cross	NH-44	NHAI	BLRR/DVN/NH-44/539.5
162	Bengaluru City	Devanahalli	Kadiganahalli Gate	NH-44	NHAI	BLRR/DVN/NH-44/541.5
163	Bengaluru City	Devanahalli	MVIT Junction	NH-44	NHAI	BLRR/DVN/NH-44/543.65
164	Bengaluru City	Devanahalli	Bettalasuru Junction	NH-44	NHAI	BLRR/DVN/NH-44/543.02
165	Bengaluru City	Devanahalli	Sadahalli Junction	NH-44	NHAI	BLRR/DVN/NH-44/538.5
166	Bengaluru City	Devanahalli	Kannamangalapalya Gate	NH-44	NHAI	BLRR/DVN/NH-44/533.26
167	Bengaluru City	Hosakote	Old madras road, bhattarahalli	NH-4	NHAI	BLRR/HOS/NH-4/178.6
168	Bengaluru City	Yelahanka	IAG	NH-44	NHAI	BLRU/YHK/NH-44/546
169	Bengaluru City	Yelahanka	Jakkuru Aero Drum on Flyover	NH-44	NHAI	BLRU/YHK/NH-44/553
170	Bengaluru City	Yelahanka	Palanahalli Gate	NH-44	NHAI	BLRU/YHK/NH-44/547.8
171	Bengaluru City	Yelahanka	Yalahankara Bypass, Near coffee day	NH-44	NHAI	BLRU/YHK/NH-44/550.52
172	Bengaluru City		ITPL main road, Contained yard entry gate	Other road	BBMP	BBMP/WF.L/ITPL/Coy/01
173	Bengaluru City		Varthur lake road near sterling project office	SH-85	BBMP	BBMP/WF.L/VLR/STPO/02
174	Bengaluru City		Outer ring road, Kalamandir	Other road	BBMP	BBMP/AP.L/ORR/KALA/03
175	Bengaluru City		Outer Ring Road, JP Morgan	Other road	BBMP	BBMP/AP.L/ORR/JPM/04
176	Bengaluru City		Outer Ring road, Ibluru Junction	Other Road	BBMP	BBMP/HSR.L/ORR/IBBL/05
177	Bengaluru City		Outer ring road, Sheema jewellers	Other road	BBMP	BBMP/BW.L/ORR/BMJ/06
178	Bengaluru City		Outer ring road. Near forest office	Other road	BBMP	BBMP/BW.L/ORR/FO/07

SL NO	District	Taluk	NAME OF THE BLACKSPOT	NH No./SH No./OTHER ROAD	Depts as on Nov 2020	BS Code
179	Bengaluru City		Outer ring road. Near Chroma showroom	Other road	BBMP	BBMP/BW.L/ORR/CHROM A/08
180	Bengaluru City		Koramangala inner rin road	Other road	BBMP	BBMP/HLSR.L/ IRR/KOR /09
181	Bengaluru City		Old airport road	Other road	BBMP	BBMP/HLSR.L/OAR/10
182	Bengaluru City		M D PURA RING ROAD, B. Marayanapura	Other road	BBMP	BBMP/KRPL/MDRPP/BNR/11
183	Bengaluru City		Ramamurthy nagar ring road. ASR Kalyanamantapa	Other road	BBMP	BBMP/KRPL/RMNR/ASR K/12
184	Bengaluru City		Old Madras road, K R Puram Bridge	Other road	BBMP	BBMP/KRPL/GMR/KRPB/13
185	Bengaluru City		TANK BUND ROAD (BMTC / KSRTC TO Laxmanapuri Bridge Entrance)	Other Road	BBMP	BBMP/UPPT.L/TBR/BMTC/14
186	Bengaluru City		GT ROAD (Shenthala Junction TO Sangolli Rayanna Circle)	Other Road	BBMP	BBMP/CKPT.L/GTR/SRC/15
187	Bengaluru City		CHAMRAJPET 3RD MAIN (CHAMRAJPET 1ST CROSS TO 9TH CROSS)	Other Road	BBMP	BBMP/CKPT.L/CRJP/3M/16
188	Bengaluru City		MYSORE ROAD BGS FLY (FROM MARKET CIRCLE TO JAMIA MOSQUE)	Other Road	BBMP	BBMP/KRMT.L/MYR/BGSF/17
189	Bengaluru City		MAGADI ROAD (FROM PRASANNA JUNCTION TO TOLL GATE BUS STOP)	Other Road	BBMP	BBMP/MGD.L/MG/PRS/18
190	Bengaluru City		Mysore Road KSRTC Junction (Guddahalli to Bapujinagara Signal)	Other Road	BBMP	BBMP/BYTP.L/MYR/KSRTC /19
191	Bengaluru City		MYSORE ROAD RING ROAD JUTION (Nayanadahalli Junction to Kwaliry Biscuit)	Other Road	BBMP	BBMP/BYTP.L/MYR/NVN/20
192	Bengaluru City		Suvarna Layout junction(Nayanadahalli Under Pass to Nagarabhavi Circle)	Other Road	BBMP	BBMP/BYTP.L/ORR/SLJNn/21
193	Bengaluru City		Magadi main road. (Ashraya Hospital junction to Koffigepalya BMTC Bus stop)	SH-85	BBMP	BBMP/KMKPL/MGD/KTG/22
194	Bengaluru City		NH-4 Rmc yard to MEI Jn (RMC Yard to MEI Junction)	Other Road	BBMP	BBMP/YPR.L/NH4/RMCY/23
195	Bengaluru City		Annapurna Junction	Other Road	BBMP	BBMP/VVP.L/ANPR)n/24
196	Bengaluru City		Minarava Circle	Other Road	BBMP	BBMP/VVP.L/MNRV/25
197	Bengaluru City		J.P.NAGAR6th Phase. 15TH CROSS 33 RD MAIN ROAD TO 35TH MAIN ROAD	Other Road	BBMP	BBMP/JAY.L/15C/JPN/26
198	Bengaluru City		PESIT COLLEGE 100 FT RING RD	Other Road	BBMP	BBMP/BSK.L/100ft/PESIT/27
199	Bengaluru City		Bhadrappe Layout	Other road	BBMP	BBMP/HBL.L/ORR/BDRP/28
200	Bengaluru City		Yogeshwaranagar Cross	Other road	BBMP	BBMP/HBL.L/ORR/YGWR/29
201	Bengaluru dist	Anekal	Gustline Circle	NH-7	NHAI	BLRU/ANK/NH-7/28.7
202	Bengaluru dist	Anekal	Halechandapura Bus stand	NH-7	NHAI	BLRU/ANK/NH-7/25.15
203	Bengaluru dist	Anekal	HUSKUR GATE	NH-7	NHAI	BLRU/ANK/NH-7/19.4
204	Bengaluru dist	Anekal	HEBBAGODI BUS STOP	NH-7	NHAI	BLRU/ANK/NH-7/20.95
205	Bengaluru dist	Anekal	NARAYANA HRUDRALAYA HOSPITAL	NH-7	NHAI	BLRU/ANK/NH-7/22.9
206	Bengaluru dist	Bangalore East	Medahalli Bridge	NH-75	NHAI	BLRU/BNE/NH-75/77.8
207	Bengaluru dist	Bangalore East	Elimalppa Shetty Lake	NH-75	NHAI	BLRU/BNE/NH-75/76.76
208	Bengaluru dist	Bangalore East	Cheemasandra Gate	NH-75	NHAI	BLRU/BNE/NH-75/74.7
209	Bengaluru dist	Bangalore East	Budigere Cross	NH-75	NHAI	BLRU/BNE/NH-75/74.1
210	Bengaluru dist	Bangalore East	Katamnallur Cross	NH-75	NHAI	BLRU/BNE/NH-75/71.88
211	Bengaluru dist	Bangalore East	Huskur Kodi	NH-75	NHAI	BLRU/BNE/NH-75/71.1
212	Bengaluru dist	Bangalore South	Machohalli Gate	SH-85	KSHIP	BLRU/BNS/SH-85/17.23
213	Bengaluru dist	Bangalore South	Kanaminike Colony	NH-275	NHAI	BLRU/BNS/NH-275/23.5
214	Bengaluru dist	Bangalore South	Pepsi gate	NH-275	NHAI	BLRU/BNS/NH-275/22.45
215	Bengaluru dist	Bangalore South	Somanahalli Lake	NH-209	NHAI	BLRU/BNS/NH-209/447.5
216	Bengaluru dist	Bangalore South	Udipalya Bustand	NH-209	NHAI	BLRU/BNS/NH-209/453.5
217	Bengaluru dist	Bangalore South	kaggalipura lake	NH-209	NHAI	BLRU/BNS/NH-209/450

SL. NO	District	Taluk	NAME OF THE BLACKSPOT	NH No./SH No./OTHER ROAD	Depts as on Nov 2020	BS Code
218	Bengaluru dist	Bangalore South	Agara cross	NH-209	NHAI	BLRU/BNS/NH-209/457
219	Bengaluru dist	Devanahalli	BERRASANDRA GATE	NH-207	NHAI	BLRR/DVN/NH-207/95.7
220	Bengaluru dist	Devanahalli	HARALURU GATE	NH-207	NHAI	BLRR/DVN/NH-207/78.6
221	Bengaluru dist	Doddaballapur	D CROSS	SH-09	KRDCL	BLRR/DOD/SH-09/38.85
222	Bengaluru dist	Doddaballapur	PALANAJOGIHALLI	SH-09	KRDCL	BLRR/DOD/SH-09/41
223	Bengaluru dist	Doddaballapur	BASHETTIHALLI	SH-09	KRDCL	BLRR/DOD/SH-09/33.18
224	Bengaluru dist	Doddaballapur	AJJANAKATTE	NH-207	NHAI	BLRR/DOD/NH-207/117.3
225	Bengaluru dist	Doddaballapur	KATTIHOSAHALLI	NH-207	NHAI	BLRR/DOD/NH-207/122.7
226	Bengaluru dist	Doddaballapura	AKASHAVANI	SH-74	PWD	BLRR/DOD/SH-74/21.2
227	Bengaluru dist	Doddaballapura	SIGEBELI	SH-74	PWD	BLRR/DOD/SH-74/18.85
228	Bengaluru dist	Hosakote	HARALURU GETE	SH-83	PWD	BLRR/HOS/SH-83/4.4
229	Bengaluru dist	Hoskote	I B CIRCLE	NH-75	NHAI	BLRR/HOS/NH-75/68.82
230	Bengaluru dist	Hoskote	GOWTHAM COLONY	NH-75	NHAI	BLRR/HOS/NH-75/67.4
231	Bengaluru dist	Hoskote	KOLATHURU GETE	NH-75	NHAI	BLRR/HOS/NH-75/63.9
232	Bengaluru dist	Hoskote	LANCO TOLL	NH-75	NHAI	BLRR/HOS/NH-75/70.45
233	Bengaluru dist	Hoskote	MYLAPURA GETE	NH-75	NHAI	BLRR/HOS/NH-75/58.08
234	Bengaluru dist	Hoskote	Chikkanahalli Gate	NH-75	NHAI	BLRR/HOS/NH-75/53.9
235	Bengaluru dist	Hoskote	Mugabal Gate	NH-75	NHAI	BLRR/HOS/NH-75/56.68
236	Bengaluru dist	Hoskote	Banamakanahalli Gate	NH-75	NHAI	BLRR/HOS/NH-75/50.08
237	Bengaluru dist	Hoskote	Volvo Company	NH-75	NHAI	BLRR/HOS/NH-75/52.4
238	Bengaluru dist	Hoskote	MVJ HOSPITAL FRONT	NH-75	NHAI	BLRR/HOS/NH-75/65.3
239	Bengaluru dist	Hoskote	GOTTIPURA GETE	NH-75	NHAI	BLRR/HOS/NH-75/62.5
240	Bengaluru dist	Hoskote	HALASAHALLI GETE	NH-75	NHAI	BLRR/HOS/NH-75/61.3
241	Bengaluru dist	Hoskote	Mallimakanapura	SH-82	PWD	BLRR/HOS/SH-82/9
242	Bengaluru dist	Hoskote	Shivanapura Cross	SH-82	PWD	BLRR/HOS/SH-82/14.5
243	Bengaluru dist	Nelamangala	Budihal Gate	NH-48	NHAI	BLRR/NLM/NH-48/32.56
244	Bengaluru dist	Nelamangala	T.Beguru-1	NH-48	NHAI	BLRR/NLM/NH-48/34.9
245	Bengaluru dist	Nelamangala	T.Beguru-2	NH-48	NHAI	BLRR/NLM/NH-48/35.2
246	Bengaluru dist	Nelamangala	T.Beguru-3	NH-48	NHAI	BLRR/NLM/NH-48/35.6
247	Bengaluru dist	Nelamangala	Chikkabidarakattu	NH-48	NHAI	BLRR/NLM/NH-48/15.2
248	Bengaluru dist	Nelamangala	MAKALI-1	NH-48	NHAI	BLRR/NLM/NH-48/18.55
249	Bengaluru dist	Nelamangala	MAKALI-2	NH-48	NHAI	BLRR/NLM/NH-48/19.45
250	Bengaluru dist	Nelamangala	Tippagondanahalli	NH-48	NHAI	BLRR/NLM/NH-48/37
251	Bengaluru dist	Nelamangala	Kuluvanahalli	NH-48	NHAI	BLRR/NLM/NH-48/40.5
252	Bengaluru dist	Nelamangala	Kengal Kempohalli	NH-48	NHAI	BLRR/NLM/NH-48/46
253	Bengaluru dist	Nelamangala	Yedehalli	NH-48	NHAI	BLRR/NLM/NH-48/47.5
254	Bengaluru dist	Nelamangala	Rayarapalya	NH-48	NHAI	BLRR/NLM/NH-48/52.5
255	Bengaluru dist	Nelamangala	Mallarabanavadi	NH-75	NHAI	BLRR/NLM/NH-75/30.35
256	Bengaluru dist	Nelamangala	Mahadevapura	NH-75	NHAI	BLRR/NLM/NH-75/37.25
257	Bengaluru dist	Nelamangala	Kattalebare	MDR	PWD	BLRR/NLM/MDR/10.1
258	Bengaluru dist	Yelahanka	AVALAHALLI	SH-9	KRDCL	BLRU/YHK/SH-9/19.65
259	Bengaluru dist	Yelahanka	HONNENAHALLI	SH-9	KRDCL	BLRU/YHK/SH-9/21.89
260	Bengaluru dist	Yelahanka	ARDESHNAHALLI GATE	SH-9	KRDCL	BLRU/YHK/SH-9/28.5
261	Bengaluru dist	Yelahanka	RAJANKUNTE	SH-9	KRDCL	BLRU/YHK/SH-9/23.62
262	Bengaluru dist	Yelahanka	MARASANDRA	SH-9	KRDCL	BLRU/YHK/SH-9/29.26
263	Bidar	Basavakalyan	Hyderabad -Solapur Koudiyal Cross	NH-65	NHAI	BID/BKN/NH-65/370.8
264	Bidar	Basavakalyan	Hyderabad -Solapur Chandkapur- Mannalli	NH-65	NHAI	BID/BKN/NH-65/375
265	Bidar	Humnabad	Bidar-Udgir Road Near Sevanagar Cross	NH-50	NH	BID/HUM/NH-50/41
266	Bidar	Bidar	Near Yalaling Colony	NH-50	NH	BID/BID/NH-50/55.1
267	Bidar	Bidar	Bidar- Mannaekhalli Near Murarji Desai School Honnaddi Cross	SH-15	PWD	BID/BID/SH-15/67.4

SL. NO	District	Taluk	NAME OF THE BLACKSPOT	NH No./SH No./OTHER ROAD	Depts as on Nov 2020	BS Code
268	Bidar	Bidar	Bidar- Zahirabad Road Near Dev Dev Vana	SH-04	PWD	BID/BID/SH-04/66.7
269	Bidar	Bidar	Near Ambedkar Circle	SH-15	PWD	BID/BID/SH-15/47
270	Bidar	Bidar	Near Haroorgeri Kaman	SH-122	DMA	BID/BID/SH-122/77.2
271	Bidar	Bidar	Near Naudgeri	SH-15	PWD	BID/BID/SH-15/45.9
272	Bidar	Bidar	Nirna-Basanthpur (MDR) Road	MDR	PWD	BID/BID/MDR/0.33
273	Bidar	Bidar	Noor College near Gumpa Ring road Cross	SH-04	PWD	BID/BID/SH-04/63.55
274	Bidar	Bidar	Papanash 2nd Gate & Madiwal Circle	SH-04	PWD	BID/BID/SH-04/58.55
275	Bidar	Bidar	Pratapnagar & Gemini cross	SH-04	PWD	BID/BID/SH-04/55.65
276	Bidar	Bidar	Shahapur Gate near Ring Road Junction	SH-04	PWD	BID/BID/SH-04/66.1
277	Bidar	Humnabad	Near Halhaili repeater	NH-50	NH	BID/HUM/NH-50/70
278	Bidar	Humnabad	Near Katti Tugaon Cross	NH-50	NH	BID/HUM/NH-50/74.72
279	Bidar	Humnabad	Near Jalsangi cross	NH-50	NH	BID/HUM/NH-50/90.89
280	Bidar	Humnabad	Near Chinkera cross	NH-50	NH	BID/HUM/NH-50/93.8
281	Bidar	Humnabad	Hyderabad Solapur road Rajeshwar	NH-65	NHAI	BID/HUM/NH-65/380
282	Bidar	Humnabad	Zahirabad-Humnabad Gandhi Darga (Nirna Cross)	NH-65	NHAI	BID/HUM/NH-65/411.1
283	Bidar	Humnabad	Zahirabad-Humnabad Gandhi nagar Nimboor Cross	NH-65	NHAI	BID/HUM/NH-65/404.6
284	Bidar	Humnabad	Zahirabad- HUmnnabad Road Kheni Ranjol Cross	NH-65	NHAI	BID/HUM/NH-65/409.8
285	Bidar	Humnabad	Zahirabad- HUmnnabad Road Noor Function Hall MEKhalli Entrance	NH-65	NHAI	BID/HUM/NH-65/415.3
286	Bidar	Humnabad	Chidri By pass Noor Dhaba Humnabad	NH-65	NHAI	BID/HUM/NH-65/388.42
287	Chamarajanagara	Chamarajanagara	SOMAVARAPETE	NH-209	NH	CRN/CRN/NH-209/304
288	Chamarajanagara	Chamarajanagara	BENDARA VADI KERE CROSS	NH-150A	NH	CRN/CRN/NH-150A/668.5
289	Chamarajanagara	Chamarajanagara	MARIYALA GATE	NH-150A	NH	CRN/CRN/NH-150A/667
290	Chamarajanagara	Chamarajanagara	HARADANAHALLI CROSS	NH-209	NHAI	CRN/CRN/NH-209/297.34
291	Chamarajanagara	Gundlupet	VEERANAPURA CROSS	NH-766	NH	CRN/GNP/NH-766/156.85
292	Chamarajanagara	Gundlupet	APMC TO KEB	NH-766	NH	CRN/GNP/NH-766/153
293	Chamarajanagara	Gundlupet	KEB TO IB CIRCLE	NH-766	NH	CRN/GNP/NH-766/153.75
294	Chamarajanagara	Gundlupet	HANGALA VILLAGE	NH-67	NH	CRN/GNP/NH-67/522.75
295	Chamarajanagara	Gundlupet	INFRONT OF FIRE BRIGADE OFFICE	NH-766	NH	CRN/GNP/NH-766/151
296	Chamarajanagara	Gundlupet	BEGURU TOWN	NH-766	NH	CRN/GNP/NH-766/167.65
297	Chamarajanagara	Gundlupet	HIRIKATI GATE	NH-766	NH	CRN/GNP/NH-766/174.5
298	Chamarajanagara	Gundlupet	RAGHAVAPURA GATE	NH-766	NH	CRN/GNP/NH-766/163.35
299	Chamarajanagara	Gundlupet	GARAGANAHALLI GATE	NH-766	NH	CRN/GNP/NH-766/161
300	Chamarajanagara	Gundlupet	AREPURA GATE	NH-766	NH	CRN/GNP/NH-766/171.2
301	Chamarajanagara	Gundlupet	TERAKANAMBI HUNDI TO GAS OFFICE	SH-81	PWD	CRN/GNP/SH-81/43.8
302	Chamarajanagara	Gundlupet	TRIYAMBAKAPURA TO KAGGALA	SH-81	PWD	CRN/GNP/SH-81/47.1
303	Chamarajanagara	Kollegal	BAPUNAGARA	NH-209	NH	CRN/KLL/NH-209/340
304	Chamarajanagara	Kollegal	SATTEGALA	NH-209	NHAI	CRN/KLL/NH-209/352
305	Chamarajanagara	Yelandur	YELANDURU TOWN	NH-209	NH	CRN/YLN/NH-209/322.75
306	Chikballapura	Bagepalli	Sunkalamma Temple	NH-44	NHAI	CBR/BAG/NH-44/471.4
307	Chikballapura	Chikballapura	Old De office	NH-44	NHAI	CBR/GBR/NH-44/514.3
308	Chikballapura	Chikballapura	Harobane gate	NH-44	NHAI	CBR/GBR/NH-44/502.941
309	Chikballapura	Chikballapura	Reddygollavarahalli	NH-44	NHAI	CBR/GBR/NH-44/495.641
310	Chikballapura	Chikballapura	Kamath Hotel	NH-44	NHAI	CBR/GBR/NH-44/498.1
311	Chikballapura	Chikballapura	Agalagurki Fly over	NH-44	NHAI	CBR/GBR/NH-44/508.324
312	Chikballapura	Chikballapura	Honahenahalli	NH-44	NHAI	CBR/GBR/NH-44/504.06
313	Chikballapura	Chintamani	Vyakuru	SH-82	KSHIP	CBR/GBR/SH-82/34.4
314	Chikballapura	Chintamani	Kaiwara Cross	SH-82	KSHIP	CBR/GBR/SH-82/36
315	Chikballapura	Chintamani	Perumachanahalli	SH-82	KSHIP	CBR/GBR/SH-82/36.6
316	Chikballapura	Chintamani	Chinnasandra	SH-82	KSHIP	CBR/GBR/SH-82/18.1
317	Chikballapura	Chintamani	Imareddyhalli	SH-82	KSHIP	CBR/GBR/SH-82/47.2
318	Chikballapura	Gudibande	Chenduru Cross	NH-44	NHAI	CBR/GBA/NH-44/474.75
319	Chikballapura	Gudibande	Varlakonda	NH-44	NHAI	CBR/GBA/NH-44/483.102
320	Chikballapura	Gudibande	Sadali Cross	NH-44	NHAI	CBR/GBA/NH-44/486.982
321	Chikballapura	Gudibande	Puresandra	NH-44	NHAI	CBR/GBA/NH-44/488.485
322	Chikballapura	Gudibande	Aruru Cross	NH-44	NHAI	CBR/GBA/NH-44/489.797
323	Chikballapura	Sidlagatta	J.Venkatapura	SH-96	PWD	CBR/SGA/SH-96/12.9
324	Chikmagaluru	Chikmagaluru	SBI BANK HOUSING BORD KM ROAD CHIKKAMAGALURU TO HOLY CROSS HOSPITAL CROSS HOSPITAL KM ROAD CHIKKAMAGALURU	NH-173	NH	CHK/CHK/NH-173/37

SL. NO	District	Taluk	NAME OF THE BLACKSPOT	NH No./SH No./OTHER ROAD	Depts as on Nov 2020	BS Code
325	Chikmagaluru	Chikmagaluru	ST JOSEPHS HIGH SCHOOL KM ROAD CHIKKAMAGALURU TO APMC YARD KM ROAD CHIKKAMAGALURU	NH-173	NH	CHK/CHK/NH-173/35.4
326	Chikmagaluru	Chikmagaluru	DANTRAMAKKI LAKE KM ROAD CHIKKAMAGALURU TO AGRICULTURE OFFICE KM ROAD CHIKKAMAGALURU	NH-173	NH	CHK/CHK/NH-173/33.8
327	Chikmagaluru	Chikmagaluru	LIFE LINE TENDERCHICKAN KM ROAD CHIKKAMAGALURU TO DANTARAMAKKI (EAST END) KM ROAD CHIKKAMAGALURU	NH-173	NH	CHK/CHK/NH-173/33
328	Chikmagaluru	Chikmagaluru	NAGALAKSHIMI THEATRE KM ROAD CHIKKAMAGALURU TO SHAMNUR PETROL BUNK KM ROAD CHIKKAMAGALURU	NH-173	NH	CHK/CHK/NH-173/32.8
329	Chikmagaluru	Chikmagaluru	MTHAYAS TOWER KM ROAD CHIKKAMAGALURU TO THOGARIHANKLE CIRCLE KM ROAD CHIKKAMAGALURU	NH-173	NH	CHK/CHK/NH-173/32.5
330	Chikmagaluru	Chikmagaluru	BOLARAMESHWAR TEMPLE KM ROAD CHIKKAMAGALURU TO ANNAPURNA HOSPITAL KM ROAD CHIKKAMAGALURU	NH-173	NH	CHK/CHK/NH-173/31.8
331	Chikmagaluru	Chikmagaluru	KSRTC DEPO KM ROAD CHIKKAMAGALURU TO CAFECOFFEE DAY KM ROAD CHIKKAMAGALURU	NH-173	NH	CHK/CHK/NH-173/31.3
332	Chikmagaluru	Chikmagaluru	ANJANEYA SERVICE STATION CROSS. BELURU ROAD CHIKKAMAGALURU TO RAILWAY STATION CROSS. BELURU ROAD CHIKKAMAGALURU	SH-57	PWD	CHK/CHK/SH-57/434.8
333	Chikmagaluru	Chikmagaluru	GOVT JUNIOR COLLAGE BELURU ROAD CHIKKAMAGALURU TOWN TO SPENCER ROAD CROSS BELURU ROAD CHIKKAMAGALURU	SH-57	PWD*	CHK/CHK/SH-57/432.3
334	Chikmagaluru	Chikmagaluru	HALENAHALLI TARIKERE ROAD CHIKKAMAGALURU TO MOUNTEN VIEW TARIKERE ROAD CHIKKAMAGALURU	SH-57	PWD	CHK/CHK/SH-57/426.7
335	Chikmagaluru	Chikmagaluru	NEAR MAGADI LAKE BUND CHIKKAMAGALURU-BELURU MAIN ROAD	SH-57	PWD	CHK/CHK/SH-57/442
336	Chikmagaluru	Chikmagaluru	PAI KALAYANAMANTAPPA BELURU ROAD CHIKKAMAGALURU TO HIREMAGALUR BELURU ROAD CHIKKAMAGALURU	SH-57	PWD	CHK/CHK/SH-57/435.2
337	Chikmagaluru	Chikmagaluru	TARIKERE ROAD GOLF CLUB ROAD CHIKKAMAGALURU TO ALLAMPURA TARIKERE ROAD CHIKKAMAGALURU	SH-57	PWD	CHK/CHK/SH-57/426
338	Chikmagaluru	Kadur	NEAR LAXIMPURA CROSS KADUR CHIKKAMAGALURU MAIN ROAD	NH-173	NH	CHK/KDR/NH-173/102.8
339	Chikmagaluru	Kadur	KANAKA CIRCLE TO CHIKAPATTANAGERE GATE	NH-173	NH	CHK/KDR/NH-173/67.65
340	Chikmagaluru	Kadur	KAMSAGARA GATE TO SARASWATHIPURA	NH-173	NH	CHK/KDR/NH-173/65
341	Chikmagaluru	Kadur	KUSHALAGOWDA LAND TO KALMARUDHESHWARA ARCH	NH-173	NH	CHK/KDR/NH-173/40
342	Chikmagaluru	Kadur	UUDDEBORANAHALLI TO U HOSAHALLI GATE	NH-173	NH	CHK/KDR/NH-173/50
343	Chikmagaluru	Kadur	U.B.ROAD (CHECK POST) TO U.B.ROAD (K.S.R.T.C)	NH-206 & 173 CONNECTIVE	NH	CHK/KDR/NH-206/71
344	Chikmagaluru	Kadur	TURUVANAHALLI CROSS TO VIJAYALAXMI TALKIES	NH-206	NHAI	CHK/KDR/NH-206/142
345	Chikmagaluru	Kadur	KLV CIRCLE TO CHECKPOST	NH-206	NHAI	CHK/KDR/NH-206/140.3
346	Chikmagaluru	Kadur	ANNAPURANA CASTLE LODGE TO MASALA DABA	NH-206	NHAI	CHK/KDR/NH-206/139
347	Chikmagaluru	Kadur	THANGLI CROSS TO PRAGNA SCHOOL	NH-206	NHAI	CHK/KDR/NH-206/138.1
348	Chikmagaluru	Kadur	GEDLEHALLI CROSS TO UNIVERSITY	NH-206	NHAI	CHK/KDR/NH-206/135.66
349	Chikmagaluru	Kadur	KUPPALU	NH-206	NHAI	CHK/KDR/NH-206/130.36
350	Chikmagaluru	Kadur	MURARJI SCHOOL TO BABA ESTATE	NH-206	NHAI	CHK/KDR/NH-206/127.86
351	Chikmagaluru	Kadur	KORANAHALLI TO CHATTANAHALLI	NH-206	NHAI	CHK/KDR/NH-206/163.1
352	Chikmagaluru	Kadur	SRI SIDDARAMESHWARA TEMPLE TO SHIVAPURA GATE NATIONAL HIGHWAY 206	NH-206	NHAI	CHK/KDR/NH-206/159.65
353	Chikmagaluru	Kadur	KUDLURU TO PUNDANAHALLI CROSS NATIONAL HIGHWAY 206	NH-206	NHAI	CHK/KDR/NH-206/158.2
354	Chikmagaluru	Kadur	2ND RAILWAY GATE TO JODITIMMAPURA	NH-206	NHAI	CHK/KDR/NH-206/154.7
355	Chikmagaluru	Kadur	RAILWAY GATE TO GALIHALLI CROSS NH- 206	NH-206	NHAI	CHK/KDR/NH-206/148.7
356	Chikmagaluru	Kadur	KODIHALLI CROSS TO MG CIRCLE BIRUR	NH-206	NHAI	CHK/KDR/NH-206/147
357	Chikmagaluru	Kadur	NAYISADLU TO MALLIDEVI HALLI	NH-152	PWD	CHK/KDR/NH-152/4.4

SL NO	District	Taluk	NAME OF THE BLACKSPOT	NH No./SH No./OTHER ROAD	Depts as on Nov 2020	BS Code
358	Chikmagaluru	Mudigere	BANAKALKOTTIGEVARA ROAD NH-234 PETROL BUNK BANAKAL TOWN	NH-234	NH	CHK/MDI/NH-234/102.8
359	Chikmagaluru	Tarikere	TALUK OFFICE TO DSP OFFICE NH-206	NH-206	NHAI	CHK/TRK/NH-206/170.8
360	Chikmagaluru	Tarikere	M.C HALLI TO M.C HALLI	NH-206	NHAI	CHK/TRK/NH-206/178.2
361	Chikmagaluru	Tarikere	APMC TO MG CIRCLE AJAMPURA TOWN	SH-24	PWD	CHK/TRK/SH-54/16.8
362	Chikmagaluru	Tarikere	TAMATADAHALLI GATE TARIKERE HOSADURGA ROAD	SH-24	PWD	CHK/TRK/SH-54/24.5
363	Chitradurga	Challakere	Hottepanahalli Gate	NH-150A	NHAI	CHD/CHL/NH-150A/372
364	Chitradurga	Challakere	Gharani Cross	NH-150A	NHAI	CHD/CHL/NH-150A/346.6
365	Chitradurga	Challakere	Hosakere Bridge	NH-150A	NHAI	CHD/CHL/NH-150A/330.86
366	Chitradurga	Challakere	Kanmrkavalu B.S.N.L. Tower	NH-150A	NHAI	CHD/CHL/NH-150A/323.56
367	Chitradurga	Challakere	Chowliuru Gate	SH-48	PWD	CTD/CHL/SH-48/328
368	Chitradurga	Challakere	Kadubude Gate to N.G. Hally Gate	SH-48	PWD	CTD/CHL/SH-48/336.6
369	Chitradurga	Chitradurga	T. Nulnur Gate	NH-13	NH	CHD/CHD/NH-13/438.4
370	Chitradurga	Chitradurga	J.M.I.T. Circle	NH-4	NHAI	CHD/CHD/NH-4/202.2
371	Chitradurga	Chitradurga	In front Of Namkal Garage	NH-4	NHAI	CHD/CHD/NH-4/195.5
372	Chitradurga	Chitradurga	In front of Basaveshwara Hospital	NH-4	NHAI	CHD/CHD/NH-4/198.38
373	Chitradurga	Chitradurga	In front Of Marugumatta Cross	NH-4	NHAI	CHD/CHD/NH-4/203.7
374	Chitradurga	Chitradurga	Chikkabennuru	NH-4	NHAI	CHD/CHD/NH-4/220
375	Chitradurga	Chitradurga	Kolahal	NH-4	NHAI	CHD/CHD/NH-4/225.1
376	Chitradurga	Chitradurga	Lakshmisagara Gate	NH-4	NHAI	CHD/CHD/NH-4/214.37
377	Chitradurga	Chitradurga	Kunchiganal PETROL BUNK	NH-4	NHAI	CHD/CHD/NH-4/194.1
378	Chitradurga	Chitradurga	Kydidigere & Lallu dhaba Middle	NH-4	NHAI	CHD/CHD/NH-4/191.8
379	Chitradurga	Chitradurga	Mandara BAR & Restaurant	NH-4	NHAI	CHD/CHD/NH-4/200.5
380	Chitradurga	Hiriyur	C.G.HALLY & Madanakana hly Middle.	NH-50	NHAI	CHD/HRY/NH-50/402
381	Chitradurga	Hiriyur	Balenahalli Cross	NH-150A	NHAI	CHD/HRY/NH-150A/398.2
382	Chitradurga	Hiriyur	Giddobanahalli Gate	NH-4	NHAI	CHD/HRY/NH-4/171.4
383	Chitradurga	Hiriyur	Channanmanahalli Gate	NH-150A	NHAI	CHD/HRY/NH-150A/393.58
384	Chitradurga	Hiriyur	Yaraballi Gate	NH-150A	NHAI	CHD/HRY/NH-150A/389.2
385	Chitradurga	Hiriyur	Gollahalli	NH-150A	NHAI	CHD/HRY/NH-150A/387
386	Chitradurga	Hiriyur	Swamy Hotel	NH-4	NHAI	CHD/HRY/NH-4/156.3
387	Chitradurga	Hiriyur	Javagondana Hally	NH-4	NHAI	CHD/HRY/NH-4/141.15
388	Chitradurga	Hiriyur	Gorladaku Gate	NH-4	NHAI	CHD/HRY/NH-4/144.45
389	Chitradurga	Hiriyur	K.R. Hally Gate	NH-4	NHAI	CHD/HRY/NH-4/147.65
390	Chitradurga	Hiriyur	Adivala	NH-4	NHAI	CHD/HRY/NH-4/152.8
391	Chitradurga	Hiriyur	Bhutappana Temple	NH-4	NHAI	CHD/HRY/NH-4/174.6
392	Chitradurga	Hiriyur	Borujinaroppa Gate	NH-4	NHAI	CHD/HRY/NH-4/183.4
393	Chitradurga	Holalkere	Malladibally Cross	NH-13	NH	CHD/HLK/NH-13/463.25
394	Chitradurga	Holalkere	Chikkajajuru Cross/Holalkere Town	NH-13	NH	CHD/HLK/NH-13/454.8
395	Chitradurga	Hosadurga	Madhure Dibba	SH-47	PWD	CTD/HSD/SH-47/214
396	Chitradurga	Molakalmuru	Hangal Cross	NH-150A	NHAI	CHD/MOL/NH-150A/314.2
397	Chitradurga	Molakalmuru	Bhyrapura	NH-150A	NHAI	CHD/MOL/NH-150A/309.2
398	Chitradurga	Molakalmuru	Thammena Hally	NH-150A	NHAI	CHD/MOL/NH-150A/286.06
399	Davanagere	Channagiri	Benkere kere Kanive to Kariyamma temple	NH-369	NH	DVG/CNG/NH-369/476.3
400	Davanagere	Channagiri	Channagiri Tumcos to Taluk office	NH-369	NH	DVG/CNG/NH-369/483.2
401	Davanagere	Channagiri	Nallur Bus stand to Police Out post circle	SH-65	PWD	DVG/CNG/SH-65/207.85
402	Davanagere	Channagiri	Channagiri Bus stand to S.C Colony	SH-65	PWD	DVG/CNG/SH-65/483.4
403	Davanagere	Davanagere	Avaragere to Uttamchaud extension	SH-76	KSHIP	DVG/DVG/SH-76/1.5
404	Davanagere	Davanagere	Kogganuru to Bharath Dhaba	NH-48	NHAI	DVG/DVG/NH-48/248
405	Davanagere	Davanagere	Anagodu priyadarshini Park to Haluvathi Cross	NH-48	NHAI	DVG/DVG/NH-48/240.78
406	Davanagere	Davanagere	H.Kalpanahalli to U turn Ganesh Dhaba	NH-48	NHAI	DVG/DVG/NH/252.6
407	Davanagere	Davanagere	Anagodu to A.A Dhaba	NH-48	NHAI	DVG/DVG/NH-48/244.2
408	Davanagere	Davanagere	Hale bathi Sha Kollapuri Dhaba to B.B Sakri Farm House	NH-48	NHAI	DVG/DVG/NH-48/273
409	Davanagere	Davanagere	S.S Hospital near Under bridge to Vinayak Rice mill	NH-48	NHAI	DVG/DVG/NH-48/256.47

SL. NO	District	Taluk	NAME OF THE BLACKSPOT	NH No./SH No./OTHER ROAD	Depts as on Nov 2020	BS Code
410	Davanagere	Davanagere	Kalikadevi wood works to New Kunduwada cross	NH-48	NHAI	DVG/DVG/NH-48/297.525
411	Davanagere	Davanagere	Honnuru Gollarahatti to Mailshettihalli U turn	NH-48	NHAI	DVG/DVG/NH/249.7
412	Davanagere	Davanagere	Sri Military Hotel to Eshwar Roadlines	NH-48	NHAI	DVG/DVG/NH-48/263.2
413	Davanagere	Davanagere	Jayadeva Circle to Araiike Hospital and Gundi Circle	SH-65	PWD	DVG/DVG/SH-65/0.6
414	Davanagere	Davanagere	Kaidal cross to Kukkwada bridge	SH-65	PWD	DVG/DVG/SH-65/241.19
415	Davanagere	Davanagere	Nerlige village to Doddarangavvanahalli cross	SH-47	PWD	DVG/DVG/SH-47/274.6
416	Davanagere	Davanagere	Vishwaradhay Hospital to Ganesh Temple	NH-4	NHAI	DVG/DVG/SH-76/103.6
417	Davanagere	Harapanahalli	Diploma College to Kittur rani channamma School	SH-25	PWD	DVG/HRP/SH-25/83.8
418	Davanagere	Harapanahalli	Kitturani Channamma School State highway-25 84.95 to 85.95	SH-25	PWD	DVG/HRP/SH-25/85.45
419	Davanagere	Harapanahalli	Maliyamma Temple Near state highway-25 73.20 to 75.20	SH-25	PWD	DVG/HRP/SH-25/74.2
420	Davanagere	Harihara	Haraganahalli Under bridge to Haraganahalli cross	NH-48	NHAI	DVG/HRR/NH-48/276.4
421	Davanagere	Harihara	Hanagawadi cross to Industrial Area	NH-48	NHAI	DVG/HRR/NH-48/274.9
422	Davanagere	Harihara	Byaladahalli bridge to Byaladahalli cross	SH-25	PWD	DVG/HRR/SH-25/126.05
423	Davanagere	Harihara	Guttur KEB grid to Mandarahalla	SH-25	PWD	DVG/HRR/SH-25/111
424	Davanagere	Harihara	Komaranahalli to Komaranahalli Kanive	SH-25	PWD	DVG/HRR/SH-25/138.5
425	Davanagere	Harihara	Nanditavare Devendrappa house near to Ekkegondi	SH-25	PWD	DVG/HRR/SH-25/128.3
426	Davanagere	Harihara	Rajgondam to Belludi cross	SH-25	PWD	DVG/HRR/SH-25/123.95
427	Davanagere	Honnali	Arakere SC Colony (the turn of the hill) to Arekere S.C Colony	SH-25	PWD	DVG/HNN/SH-25/144.1
428	Davanagere	Honnali	Srinivas Petrol Bunk to Shanker Rice mill	SH-25	PWD	DVG/HNN/SH-25/151
429	Davanagere	Jagalur	Donnehalli cross Varun reddy Dhabha to Mudala machikere cross	NH	NHAI	DVG/JGL/NH/389.78
430	Davanagere	Jagalur	Kanakatte Cross near Fly over towards Hospete to Kanakatte Near Flyover toward Chitradurga	NH-50	NHAI	DVG/JGL/NH-50/381.38
431	Davanagere	Jagalur	JagalurTown A.P.M.C Gate to KEB Circle	SH-25	PWD	DVG/JGL/SH-25/305.5
432	Davanagere	Jagalur	Jagaluru Kere kodiyinda to Hochi Boraiah College	SH-45 & SH-65	PWD	DVG/JGL/SH-45/281.55
433	Davanagere	Jagalur	Mustoor Govt Hospital to Bus stand near Nayakanahatti cross	SH-65	PWD	DVG/JGL/SH-65/295.4
434	Davanagere	Nyamti	Kuruva cross to Kuruva cross turn	SH-25	PWD	DVG/NMT/SH-25/163.6
435	Davanagere	Nyamti	Salabalu cross	SH-25	PWD	DVG/NMT/SH-25/56.8
436	Dharwad District	Dharwad	Dharwad Saundatti Road Near Ayyappaswami Temple	SH-34	KSHIP	DRD/DRD/SH-34/10.49
437	Dharwad District	Dharwad	Dharwad Saundatti Road Near Harobclawadi village	SH-34	KSHIP	DRD/DRD/SH-34/20.44
438	Dharwad District	Dharwad	itigatti Microfinish factory	NH-167	NH	DRD/DRD/NH-167/416.5
439	Dharwad District	Dharwad	Yarikoppa ramya residency	NH-4	NH	DRD/DRD/NH-4/421
440	Dharwad District	Dharwad	Kalawad briks factory	NH-4	NH	DRD/DRD/NH-4/422.8
441	Dharwad District	Dharwad	Narendra tollgate	NH-4	NH	DRD/DRD/NH-4/432.8
442	Dharwad District	Dharwad	Shingnalli cross	NH-4	NHAI	DRD/DRD/NH-4/444.33
443	Dharwad District	Kalaghatgi	Dharwad cross	NH-63	NH	DRD/KLG/NH-63/112.68
444	Dharwad District	Kalaghatgi	Tambur cross	NH-63	NH	DRD/KLG/NH-63/99
445	Haveri	Shiggeon	Tadas cross	NH-63	NHAI	HVR/SIG/NH-63 /377.8
446	Dharwad District	Navalgund	Belavatagi cross near farm house	NH-218	NH	DRD/NVG/NH-218/152.8
447	Dharwad District	Navalgund	Savala half bridge	NH-63	NHAI	DRD/NVG/NH-63 /166.6
448	DK	Bantwal	Moorje	NH-234	NH	DK/BNT/NH-234/36.75
449	DK	Belthangady	Kolpedabail	NH-234	NH	DK/BEL/NH-234/43.3
450	DK	Belthangady	Ujire SDM College Road	NH-234 & SH-37	PWD	DK/BEL/SH-37/59.3
451	DK	Belthangady	Ujire SDM College Road	NH-234 & SH-37	PWD	DK/BEL/SH-37/59.3
452	DK	Belthangady	Ujire SDM College Road	NH-234 & SH-37	PWD	DK/BEL/SH-37/59.3
453	DK	Puttur	Nelyadi City-Hosamajalu Road	NH-75	NHAI	DK/PUT/NH-75/274.5
454	DK	Puttur	Nelyadi City-Hosamajalu Road	NH-75	NHAI	DK/PUT/NH-75/274.5

SL. NO	District	Taluk	NAME OF THE BLACKSPOT	NH No./SH No./OTHER ROAD	Depts as on Nov 2020	BS Code
455	Gadag	Gadag	Anjuman College Near (anjuman college to District Hospital cross)	SH-06	PWD	GDG/GDG/SH-06/242.5
456	Gadag	Gadag	Basapur cross	SH-06	PWD	GDG/GDG/SH-06/227
457	Gadag	Gadag	Bhisma lake in front of india Bank (Old DC office to Banni mahankalli temple)	SH-06	PWD	GDG/GDG/SH-06/247.2
458	Gadag	Gadag	kanavi crass	SH-06	PWD	GDG/GDG/SH-06/233
459	Gadag	Mundargi	ss patil Nagar mundaragi City sh-45	SH-45	PWD	GDG/MUI/SH-45/172.38
460	Gadag	Naragund	NARAGUND TOWN Saravjna Cricle	NH-218	NH	GDG/NGD/NH-218/135.65
461	Gadag	Ron	ABBIGERI DABHA	SH-83	PWD	GDG/RON/SH-83/117.1
462	Gadag	Shirahatti	Laxmeshwar-Ramageri Road KSRTC Depo Office	SH-75	PWD	GDG/SRT/SH-75/292.5
463	Gulbarga	Afzalpur	Near Hinchalgera Village	Other Road	PWD	GLB/AFZ/Other Road/3.8
464	Gulbarga	Afzalpur	Near Niloor cross	SH-10	PWD	GLB/AFZ/SH-10/16.4
465	Gulbarga	Afzalpur	Near Sirval Cross	SH-22	PWD	GLB/AFZ/SH-22/68
466	Gulbarga	Afzalpur	Near Station Ganagapur	SH-125	PWD	GLB/AFZ/SH-125/15.6
467	Gulbarga	Afzalpur	Near Svan Cross	SH-22	PWD	GLB/AFZ/SH-22/57
468	Gulbarga	Aland	Near Shakapur Cross	SH-10	PWD	GUL/ALD/SH-10/18
469	Gulbarga	Aland	Near Doginala Cross	SH-10	PWD	GUL/ALD/SH-10/31.3
470	Gulbarga	Aland	Near Lad chincholi Cross	SH-10	PWD	GUL/ALD/SH-10/35
471	Gulbarga	Aland	Near kadaganchi Cross	SH-10	PWD	GUL/ALD/SH-10/40.1
472	Gulbarga	Aland	Near Central university	SH-10	PWD	GUL/ALD/SH-10/44
473	Gulbarga	Aland	Near Koralli Cross	SH-10	PWD	GUL/ALD/SH-10/25.5
474	Gulbarga	Chincholi	Near Chattinadu ciment	SH-122	PWD	GLB/CNL/SH-122/150
475	Gulbarga	Chincholi	Near Kunchawarn Cross	SH-122	PWD	GLB/CNL/SH-122/145.8
476	Gulbarga	Chincholi	Near Miriyau Bridge	SH-122	PWD	GLB/CNL/SH-122/1.9
477	Gulbarga	Chincholi	Near Polakpalli bridge	SH-122	PWD	GLB/CNL/SH-122/144.2
478	Gulbarga	Chincholi	Near Polakpalli Power plant	SH-122	PWD	GLB/CNL/SH-122/142.7
479	Gulbarga	Chincholi	Near Sulepet Sugar Factory	SH-15	PWD	GLB/CNL/SH-15/118
480	Gulbarga	Chittapur	Near Madbool Cross	SH-10	PWD	GUL/CTR/SH-10/83.5
481	Gulbarga	Chittapur	Near Gundgurti Cross	SH-10	PWD	GUL/CTR/SH-10/89
482	Gulbarga	Chittapur	Near Tengli Cross	SH-10	PWD	GUL/CTR/SH-10/98
483	Gulbarga	Chittapur	Near Bhankeor-Sannor T junction	NH 150	NH	GUL/CTR/NH 150/20.8
484	Gulbarga	Chittapur	Bhankeor-Shahabad T Junction	NH 150	NH	GUL/CTR/NH 150/22.3
485	Gulbarga	Chittapur	Ravoer-Wadi T Junction	NH 150	NH	GUL/CTR/NH 150/31.2
486	Gulbarga	Gulbarga	Near Navadgi Cross	NH-218	NHAI	GUL/GUL/NH-218/384
487	Gulbarga	Gulbarga	Near Kinni bridge	NH-218	NHAI	GUL/GUL/NH-218/402.15
488	Gulbarga	Gulbarga	Near Dongargaon Cross	NH-218	NHAI	GUL/GUL/NH-218/397
489	Gulbarga	Gulbarga	Near Bheemaneal Cross	NH-218	NHAI	GUL/GUL/NH-218/393.5
490	Gulbarga	Gulbarga	Near Chindi Basvann Temple	NH-218	NHAI	GUL/GUL/NH-218/392.6
491	Gulbarga	Jewargi	Bus Depot Jewargi	NH-218	NHAI	GUL/JEW/NH-218/315.85
492	Gulbarga	Jewargi	Near Revanoor Cross	NH-218	NHAI	GUL/JEW/NH-218/308.65
493	Gulbarga	Jewargi	Near Diploma college Jewargi	NH-218	PWD	GUL/JEW/NH-218/Diploma College
494	Gulbarga	Sedam	Near Hooda (K) gate	SH-10	PWD	GUL/SED/SH-10/106
495	Gulbarga	Sedam	Near Indra nagar Cross Malakhed	SH-10	PWD	GUL/SED/SH-10/102
496	Gulbarga	Sedam	Near Hooda (B) Gate	SH-10	PWD	GUL/SED/SH-10/105.7
497	Gulbarga	Sedam	Near Mudhol village gate	SH-10	PWD	GUL/SED/SH-10/132
498	Gulbarga	Sedam	Near G.K . Cross	SH-10	PWD	GUL/SED/SH-10/116
499	Gulbarga	Sedam	Near Shetty hooda Gate	SH-10	PWD	GUL/SED/SH-10/122
500	Gulbarga	Sedam	Near Aholli Gate	SH-15	PWD	GLB/SED/SH-15/158
501	Gulbarga	Sedam	Near Janakpalli Tanda Gate	SH-122	PWD	GLB/SED/SH-122/200.05
502	Hassan	Arakatagudu	HN PURA ARKALGUD ROAD HONNAVALLI DEVARAHALLI	SH-08	PWD	HSN/ARK/SH-08/71.48
503	Hassan	Arasikere	KB CIRCLE	NH-206	NHAI	HSN/ARS/NH-206/54.3
504	Hassan	Arasikere	MARUTI NAGAR CROSS	NH-206	NHAI	HSN/ARS/NH-206/102
505	Hassan	Arasikere	DANVANTRI MEDICLE CIRCLE	NH-206	NHAI	HSN/ARS/NH-206/102.7
506	Hassan	Arasikere	OPPOSITE APMC	NH-206	NHAI	HSN/ARS/NH-206/104
507	Hassan	Arasikere	TALUK OFFICE	NH-206	NHAI	HSN/ARS/NH-206/104.5
508	Hassan	Arasikere	IAJUR. NH-206, BANGALORE-HONNAVARA ROAD	NH-206	NHAI	HSN/ARS/NH-206/103.9
509	Hassan	Arasikere	Bendekera(BH Road)	NH-206	NHAI	HSN/ARS/NH-206/111.4
510	Hassan	Arasikere	AYAPPA SWAMY TEMPLE045	SH-102	PWD	HSN/ARS/SH-102/116.32

SL. NO	District	Taluk	NAME OF THE BLACKSPOT	NH No./SH No./OTHER ROAD	Depts as on Nov 2020	BS Code
511	Hassan	Belur	HALEBEEDU TOWN	NH-234	NH	HSN/BLR/NH-234/163.5
512	Hassan	Belur	andale gate	NH-373	NH	HSN/BLR/NH373/32
513	Hassan	Belur	HALEBEEDU LAKE NEAR	SH-21	PWD	HSN/BLR/SH-21/0.5
514	Hassan	Channarayapatna	BARAGUR HANDPOST [BENGALURU -HASSAN ROAD]	NH-75	NHAI	HSN/CRP/NH-75/149.04
515	Hassan	Channarayapatna	SHETTY HALLY JUNCTION [BENGALURU -HASSAN ROAD]	NH-75	NHAI	HSN/CRP/NH-75/140.668
516	Hassan	Channarayapatna	MATTA NAVILE JUCTION [BENGALURU -HASSAN ROAD]	NH-75	NHAI	HSN/CRP/NH-75/131.168
517	Hassan	Channarayapatna	CHIKKAGONDANAHALLY GATE [BENGALURU -HASSAN ROAD]	NH-75	NHAI	HSN/CRP/NH-75/143.9
518	Hassan	Channarayapatna	JODIGATTE HIREHALLI GATE TO ANNENAHALLI GATE	NH-75	NHAI	HSN/CRP/NH-75/157.25
519	Hassan	Channarayapatna	Booka croos Bengaluru-Mangalureu (BM) Road [BENGALURU -HASSAN ROAD]	NH-75	NHAI	HSN/CRP/NH-75/126.8
520	Hassan	Channarayapatna	S.C.Circle Bengaluru-Mangalureu (BM) Road [BENGALURU -HASSAN ROAD]	NH-75	NHAI	HSN/CRP/NH-75/123.05
521	Hassan	Channarayapatna	DANDIGANAHALLI GATE TO MUDDANAHALLI GATE	NH-75	NHAI	HSN/CRP/NH-75/160.2
522	Hassan	Channarayapatna	Metikere cross to Byadralli cross Bengaluru-Mangalureu (BM) Road [BENGALURU -HASSAN ROAD]	NH-75	NHAI	HSN/CRP/NH-75/120
523	Hassan	Channarayapatna	Doddei croos Bengaluru-Mangalureu (BM) Road [BENGALURU -HASSAN ROAD]	NH-75	NHAI	HSN/CRP/NH-75/128.4
524	Hassan	Channarayapatna	BENGALURU CIRCLE TO ARALIMARA CIRCLE[SHRAVANABELAGOLA-HIRISAVE ROAD]	Other road	PWD	HSN/CRP/OR/18.5
525	Hassan	Channarayapatna	BARALU GATE [SHRAVANABELAGOLA-CRPAATNA ROAD]	SH-08	PWD	HSN/CRP/SH-08/24.7
526	Hassan	Channarayapatna	MUDANAHALLI GATE TO K MALLENAHALLI	SH-07	PWD	HSN/CRP/SH-07/50.6
527	Hassan	Channarayapatna	RACHENAHALLI VILLAGE [SHRAVANABELAGOLA-CRPAATNA ROAD]	SH-08	PWD	HSN/CRP/SH-08/19.2
528	Hassan	Channarayapatna	HULIKERE GATE TO DARSHINI SCHOOL [TIPTUR-CRPAATNA ROAD]	SH-147	PWD	HSN/CRP/SH-147/14.8
529	Hassan	Hassan	Near Hanganurapura Circle Hassan- Arakangudi Road	SH-57	KRDCL	HSN/HSN/SH-57/4.95
530	Hassan	Hassan	Devegowda nursing college Beluru road	NH-373	NH	HSN/HSN/NH-373/52.98
531	Hassan	Hassan	Allana Coffee Curing works, Hassan - Holenarasipura Road	NH-373	NH	HSN/HSN/NH-373/498.7
532	Hassan	Hassan	Konthagowdanahalla, Hassan - Holenarasipura Road	NH-373	NH	HSN/HSN/NH-373/500.25
533	Hassan	Hassan	Near Kuppalli gate Hassan- Belur Road	NH-373	NH	HSN/HSN/NH-373/40.53
534	Hassan	Hassan	KIADB Circle h u pura road	NH-373	NH	HSN/HSN/NH-373/496.3
535	Hassan	Hassan	HAGARE	NH-373	NH	HSN/HSN/ NH-373/37.87
536	Hassan	Hassan	Kandali Circle	NH-75	NHAI	HSN/HSN/NH-75/185.25
537	Hassan	Hassan	Kenchettalli Circle (BM Road)	NH-75	NHAI	HSN/HSN/NH-75/174.35
538	Hassan	Hassan	Kasturahally circle	NH-75	NHAI	HSN/HSN/NH-75/175.4
539	Hassan	Hassan	Rajeev Engineering collage BM Road	NH-75	NHAI	HSN/HSN/NH-75/179.2
540	Hassan	Hassan	Relience petrol Bunk Bypass Road	NH-75	NHAI	HSN/HSN/NH-75/181.1
541	Hassan	Hassan	Madenru gate B.M road	NH-75	NHAI	HSN/HSN/NH-75/163.9
542	Hassan	Hassan	Karekere gate B.M road	NH-75	NHAI	HSN/HSN/NH-75/162.3
543	Hassan	Hassan	Hegadehalli Gate B.M road	NH-75	NHAI	HSN/HSN/NH-75/171.1
544	Hassan	Hassan	Malali cross B.M road	NH-75	NHAI	HSN/HSN/NH-75/164.9
545	Hassan	Hassan	Ringroad	NH-75	PWD	HSN/HSN/NH-75/186
546	Hassan	Hassan	Gyarahally halla, Near Pushpagiri Lay Out Hassan-Halebedu Road	SH-21	PWD	HSN/HSN/SH-21/24.2
547	Hassan	Holenarasipura	MOSALE HOSAHALLI	NH-373	NH	HSN/HNP/NH-373/506.64
548	Hassan	Holenarasipura	KITHANE GADI	NH-373	NH	HSN/HNP/NH-373/502.12
549	Hassan	Holenarasipura	HALURU MARAMMA TEMPLE	NH-373	NH	HSN/HNP/NH-373/514.5
550	Hassan	Holenarasipura	HIREBELAGULI CROSS	NH-373	NH	HSN/HNP/NH-373/520
551	Hassan	Holenarasipura	NYAMANAHLLY	NH-373	NH	HSN/HNP/NH-373/510.65

SL. NO	District	Taluk	NAME OF THE BLACKSPOT	NH No./SH No./OTHER ROAD	Depts as on Nov 2020	BS Code
552	Hassan	Holenarasipura	NEAR KSRTC BUS STAND	NH-373	NH	HSN/HNP/NH-373/523.46
553	Hassan	Holenarasipura	CHENNAMBIKA CIRCLE	NH-373	NH	HSN/HNP/NH-373/531
554	Hassan	Holenarasipura	Aiadahally Gate To NEAR Peddannahally GATE	NH-373	NH	HSN/HNP/NH-373/37
555	Hassan	Holenarasipura	BSNL Office H N Pura road	NH-373	NH	HSN/HNP/NH-373/494.7
556	Hassan	Holenarasipura	Nagalapura Gate	SH-08	PWD	HSN/HNP/SH-08/54.1
557	Hassan	Holenarasipura	NEAR FIRE STATION	SH-08	PWD	HSN/HNP/SH-08/63.5
558	Hassan	Holenarasipura	Near Ulivala Gate	SH-08	PWD	HSN/HNP/SH-08/45.32
559	Hassan	Holenarasipura	Tattekere	SH-08	PWD	HSN/HNP/SH-08/49.1
560	Hassan	Sakaleshpur	Anemahal Cross NH-75 B.M ROAD	NH-75	NHAI	HSN/SLP/NH-75/212.2
561	Hassan	Sakaleshpur	sbm circle-NH-75 B.M ROAD	NH-75	NHAI	HSN/SLP/NH-75/218.8
562	Hassan	Sakaleshpur	BALLUPETE. cercal toBALLUPETE,MASQUE	NH-75	NHAI	HSN/SLP/NH-75/205.23
563	Hassan	Sakaleshpur	kumbaragatte Sriramnagar. Arsunagara	NH-75	NHAI	HSN/SLP/NH-75/209.425
564	Hassan	Sakaleshpur	ESHVARALLI KUDIGE(HEDDURGA CROSS). ALUR TO	NH-75	NHAI	HSN/SLP/NH-75/202.4
565	Hassan	Sakaleshpur	BHARTHVALLI CROSS, B.M ROAD . ALUR TO	NH-75	NHAI	HSN/SLP/NH-75/189.351
566	HAVERI	Byadagi	CHATRA VILLAGE	NH-4	NHAI	HVR/BYD/NH-4/313.1
567	HAVERI	Ranebennur	OLD KARUR CROSS	NH-4	NHAI	HVR/RBN/NH-4/285.1
568	HAVERI	Ranebennur	MAKANUR CROSS	NH-4	NHAI	HVR/RBN/NH-4/281.4
569	HAVERI	Ranebennur	HALAGERI CROSS / UNDER BRIDGE	NH-4	NHAI	HVR/RBN/NH-4/297.45
570	HAVERI	Shiggaon	TIMMAPUR CROSS TO NEERALAGI CROSS	NH-4	NHAI	HVR/SIG/NH-4/377.4
571	HAVERI	Shiggaon	RAMBAPURI COLLAGE TO GANGIBHAVI CROSS	NH-4	NHAI	HVR/SIG/NH-4/365.24
572	HAVERI	Shiggaon	IB CROSS TO KURSAPUR CROSS	NH-4	NHAI	HVR/SIG/NH-4/362.86
573	Dharwad	Dharwad	Rayapur Toyota Show Room PB Road , Dharwad	SH-78	KRDCL-BRTS	DRD/DRD/SH-78/RTSH
574	Dharwad	Dharwad	Navloor Bridge PB Road , Dharwad	SH-78	KRDCL-BRTS	DRD/DRD/SH-78/NB
575	Dharwad	Dharwad	Kclageri Bypass Road Bridge, Dharwad	NH-4	NH	DRD/DRD/NH-4/429.8
576	Dharwad	Dharwad	Kalaghatagi Road SDM Eng Collage Near, Dharwad	SH-01	PWD*	DRD/DRD/SH-1/366.06
577	Dharwad	Hubli	Navigund Road Sarvodaya circle, Hubballi.	NH-218	NH	DRD/HBL/NH-218/191.8
578	Dharwad	Hubli	Navigund Road Oxford College, Hubballi.	NH-218	NH	DRD/HBL/NH-218/189.55
579	Dharwad	Hubli	Gadag Road Rail Nagar, Hubballi.	NH-63	NH	DRD/HBL/NH-63/138
580	Dharwad	Hubli	Gadag Road Vanti hanuman Temple, Hubballi.	NH-63	NH	DRD/HBL/NH-63/140.46
581	Dharwad	Hubli	Karawar Road Under Bridge, Hubballi.	NH-63	NH	DRD/HBL/NH-63/131.9
582	Dharwad	Hubli	Indi pump Circle, Hubballi.	NH-63	NH	DRD/HBL/NH-63/133.12
583	Dharwad	Hubli	Nekar Nagar Bridge, Hubballi.	NH-4	NH	DRD/HBL/NH-4/405.51
584	Dharwad	Hubli	Gabbur Cross, Hubballi.	NH-4	NHAI	DRD/HBL/NH-4/403
585	Dharwad	Hubli	Rayanal Bridge, Hubballi.	NH-4	NH	DRD/HBL/NH-4/409.425
586	Kodagu	Madikeri	Boikeri	NH-275	NH	KDG/MDK/NH-275/107.2
587	Kodagu	Somvarpet	Anekadu	NH-275	NH	KDG/SVP/NH-275/122.5
588	Kodagu	Somvarpet	Gandhadakote	NH-275	NH	KDG/SVP/NH-275/129.4
589	Kodagu	Somvarpet	Nisargadhama (Guddehosur)	NH-275	NH	KDG/SVP/NH-275/127.4
590	Kodagu	Virajpet	Bhagavathi Club Kaikeri	SH-90	PWD	KDG/VJP/SH-90/39
591	Kodagu	Virajpet	Bittangala Balugodu Junction Virajpet	SH-90	PWD	KDG/VJP/SH-90/49.66
592	Kodagu	Virajpet	Near Savirabatti Estate Devarapura	SH-89	PWD	KDG/VJP/SH-89/33
593	Kodagu	Virajpet	Peace Club Junior College Junction & fish Stall Girls Hostel Junction Ponnampet	SH-90	PWD	KDG/VJP/SH-90/49.85
594	Kolar	Kolar	Tamaka	NH-75	NHAI	KOL/KOL/NH-75/23.6
595	Kolar	Kolar	Pavan college	NH-75	NHAI	KOL/KOL/NH-75/29.1
596	Kolar	Kolar	Chunchadenahally	NH-75	NHAI	KOL/KOL/NH-75/36.3
597	Kolar	Kolar	Kondaranahally	NH-75	NHAI	KOL/KOL/NH-75/31.3
598	Kolar	Kolar	Maderanahally	NH-75	NHAI	KOL/KOL/NH-75/33.73
599	Kolar	Kolar	Bellur Bridge	NH-75	NHAI	KOL/KOL/NH-75/45.16
600	Kolar	Kolar	Kantharaja Circle	NH-75	NHAI	KOL/KOL/NH-75/52.2
601	Kolar	Kolar	Kendari	NH-75	NHAI	KOL/KOL/NH-75/39.1
602	Kolar	Malur	Balaji Bridge	SH-95	PWD	KLR/MLR/SH-95/18
603	Kolar	Malur	Railway Bridge	SH-95	PWD	KLR/MLR/SH-95/25
604	Kolar	Mulbagal	Mudugere	NH-75	NHAI	KOL/MUL/NH-75/219.07

SL. NO	District	Taluk	NAME OF THE BLACKSPOT	NH No./SH No./OTHER ROAD	Depts as on Nov 2020	BS Code
605	Kolar	Mulbagal	Kappalamadagu	NH-75	NHAI	KOL/MUL/NH-75/229.45
606	Kolar	Mulbagal	Nangali	NH-75	NHAI	KOL/MUL/NH-75/220.77
607	Kolar	Mulbagal	Srirangapura Gate	NH-75	NHAI	KOL/MUL/NH-75/228.2
608	Koppal	Gangavathi	Lalit Mahal Hotel Near Aneundi Road	SH-130	DMA	KOP/GAN/SH-130/79
609	Koppal	Gangavati	Shriramanagar Bargur Cross	SH-23	KRDCL	KOP/GAN/SH-23/112
610	Koppal	Gangavati	VRL Office Vaddarahatti	SH-23	KRDCL	KOP/GAN/SH-23/131
611	Koppal	Gangavati	KLE College	SH-23	KRDCL	KOP/GAN/SH-23/130
612	Koppal	Gangavati	Raichour Road TVS Show Room	SH-23	KRDCL	KOP/GAN/SH-23/126
613	Koppal	Koppal	Kotur Cross/Dadegal	NH-63	NHAI	KOP/KOP/NH-63/250.1
614	Koppal	Koppal	Metagal	NH-50	NHAI	KOP/KOP/NH-50/387.9
615	Koppal	Koppal	Hiresoolikeri Tanda Cross	NH-50	NHAI	KOP/KOP/NH-50/383.78
616	Koppal	Koppal	Kallappana kere	SH-23	PWD	KPL/KPL/SH-23/194
617	Koppal	Kushtagi	Kushtagi NH Cross	NH-50	NHAI	KOP/KST/NH-50/357.55
618	Koppal	Kushtagi	Fire Station NH-50 Cross	NH-50	NHAI	KOP/KST/NH-50/358.6
619	Koppal	Kushtagi	Madalagatti	SH-30	PWD	KPL/KST/SH-30/68.55
620	Koppal	Kushtagi	Veerapur Cross	SH-29	PWD	KPL/KST/SH-29/29
621	Koppal	Yelburga	Banapur Cross	NH-63	NHAI	KOP/YEL/NH-63/241.12
622	Mandya	Maddur	Nidagatta	NH-275	NHAI	MND/MDR/NH-275/74.5
623	Mandya	Maddur	Shivapura	NH-275	NHAI	MND/MDR/NH-275/79.9
624	Mandya	Maddur	Maddur KSRTC Bus stand	NH-275	NHAI	MND/MDR/NH-275/80.9
625	Mandya	Maddur	Gejjalagere	NH-275	NHAI	MND/MDR/NH-275/86.4
626	Mandya	Mandya	In front of east ps cross	NH-275	NHAI	MND/MND/NH-275/263.1
627	Mandya	Mandya	Hanakere	NH-275	NHAI	MND/MND/NH-275/88.5
628	Mandya	Mandya	Halebudanuru	NH-275	NHAI	MND/MND/NH-275/92.61
629	Mandya	Mandya	Hosabuda Nuru	NH-275	NHAI	MND/MND/NH-275/90.93
630	Mandya	Mandya	Sanjo hospital Cross	NH-275	NHAI	MND/MND/NH-275/93.7
631	Mandya	Mandya	Srinivasa pura Gate	NH-275	NHAI	MND/MND/NH-275/123.8
632	Mandya	Mandya	Induvalu	NH-275	NHAI	MND/MND/NH-275/105.3
633	Mandya	Mandya	Sundaha lli	NH-275	NHAI	MND/MND/NH-275/107.33
634	Mandya	Mandya	Tubina kere	NH-275	NHAI	MND/MND/NH-275/111.9
635	Mandya	Mandya	Byadara halli Cross	NH-275	NHAI	MND/MND/NH-275/113
636	Mandya	Mandya	Machahalli Gate	SH-33	KSHIP	MND/MND/SH-33/69.69
637	Mandya	Nagamangala	Double Road Near Anchechittanahalli Village	NH-150A	NH	MND/NGM/NH-150A/549.6
638	Mandya	Nagamangala	A Nagathihalli circle & Kadabahalli circle	NH-75	NHAI	MND/NGM/NH-75/113&115.6
639	Mandya	Nagamangala	A.C. Giri Hospital & Gurudarshan Hotel Road	NH-75	NHAI	MND/NGM/NH-75/106.3
640	Mandya	Srirangapatna	Lokapavani bridge-karigatta cross	NH-275	NHAI	MND/SPT/NH-275/123.8
641	Mandya	Srirangapatna	B.R.Koppalu Circle & Bharathi Theatre	NH-275	NHAI	MND/SPT/NH-275/124.33
642	Mandya	Srirangapatna	Paschima vahini Circle	NH-275	NHAI	MND/SPT/NH-275/128.5
643	Mandya	Srirangapatna	Bommur Agrahara Gate	NH-275	NHAI	MND/SPT/NH-275/124.4
644	Mandya	Srirangapatna	Kiranguru Circle	NH-275	NHAI	MND/SPT/NH-275/124.8
645	Mandya	Srirangapatna	K.Shettahalli	NH-275	NHAI	MND/SPT/NH-275/122.684
646	Mandya	Srirangapatna	T.M.Hosure	NH-275	NHAI	MND/SPT/NH-275/120.66
647	Mangaluru City	Mangalore	Vamanjoor	NH-169	NH	DK/MNG/NH-169/737.85
648	Mangaluru City	Mangalore	Baithurly Junction	NH-169	NH	DK/MNG/NH-169/716.55
649	Mangaluru City	Mangalore	Kaikamba to Vikas nagar	NH-169	NH	DK/MNG/NH-169/725

SL. NO	District	Taluk	NAME OF THE BLACKSPOT	NH No./SH No./OTHER ROAD	Depts as on Nov 2020	BS Code
650	Mangaluru City	Mangalore	Vidyagiri to Swaraj Maidan	NH-169	NH	DK/MNG/NH-169/710.85
651	Mangaluru City	Mangalore	Amanattu Cross-Kesarugadde	NH-169	NH	DK/MNG/NH-169/741.85
652	Mangaluru City	Mangalore	Bappanadu	NH-66	NHAI	DK/MNG/NH-66/348.85
653	Mangaluru City	Mangalore	Karnad bypass	NH-66	NHAI	DK/MNG/NH-66/349.9
654	Mangaluru City	Mangalore	Pavanje	NH-66	NHAI	DK/MNG/NH-66/356.7
655	Mangaluru City	Mangalore	Mukka	NH-66	NHAI	DK/MNG/NH-66/357.5
656	Mangaluru City	Mangalore	Thadambail	NH-66	NHAI	DK/MNG/NH-66/359.6
657	Mangaluru City	Mangalore	Swathikal Suraj Hotel	NH-66	NHAI	DK/MNG/NH-66/360.4
658	Mangaluru City	Mangalore	Hosabettu	NH-66	NHAI	DK/MNG/NH-66/363
659	Mangaluru City	Mangalore	Kular	NH-66	NHAI	DK/MNG/NH-66/364
660	Mangaluru City	Mangalore	Jokatte cross	NH-66	NHAI	DK/MNG/NH-66/365.5
661	Mangaluru City	Mangalore	Kular	NH-66	NHAI	DK/MNG/NH-66/369.15
662	Mangaluru City	Mangalore	Nanthoor	NH-66	NHAI	DK/MNG/NH-66/37
663	Mangaluru City	Mangalore	KPT	NH-66	NHAI	DK/MNG/NH-66/374
664	Mangaluru City	Mangalore	Kaliapu	NH-66	NHAI	DK/MNG/NH-66/4.9
665	Mangaluru City	Mangalore	Kolya	NH-66	NHAI	DK/MNG/NH-66/11.78
666	Mangaluru City	Mangalore	Adyar Katte	NH-169	NHAI	DK/MNG/NH-169/342.25
667	Mangaluru City	Moodabidri	Beluvai -Baradibeedu Cross	NH-169	NH	DK/MDB/NH-169/704.9
668	Mysore	HD Kote	Boppanahalli Gate	SH-33	PWD	MYS/HDK/SH-33/233.2
669	Mysore	HD Kote	Hond post Circle	SH-33	PWD	MYS/HDK/SH-33/235
670	Mysore	HD Kote	Krishnapura Circle	SH-86	PWD	MYS/HDK/SH-86/82.35
671	Mysore	HD Kote	Vaddarapalya Gate	SH-33	PWD	MYS/HDK/SH-33/220.7
672	Mysore	Hunsur	Kallabetta Junction	NH-275	NH	MYS/HNS/NH-275/168.1
673	Mysore	Mysore	Kadakola Village	NH-766	NHAI	MYS/MYS/NH-766/197.25
674	Mysore	Mysore	Bannikuppe -Jadaganakoppalli Junction	NH-275	NH	MYS/MYS/NH-275/81.2
675	Mysore	Mysore	K R Nagara Junction Hosalu Maramma temple	NH-275	NH	MYS/MYS/NH-275/190.15
676	Mysore	Mysore	Bugathagalli Gate	SH-33	PWD	MYS/MYS/SH-33/179.4
677	Mysore	Nanjangud	Kafale Gate	NH-766	NHAI	MYS/NJG/NH-766/183.85
678	Mysore	Nanjangud	Hosahalli Gate	NH-766	NHAI	MYS/NJG/NH-766/185.25
679	Mysore	Periyapatna	Tatanahally Gate	NH-275	NH	MYS/PRP/NH-275/153.2
680	Mysore	T.Narsipura	Muguru	NH-766	NHAI	MYS/TNP/NH-766/251.2
681	Mysore	T.Narsipura	Kempaihnahundi Gate	NH-766	NHAI	MYS/TNP/NH-766/232.35
682	Mysore	T.Narsipura	Basavanahalli	SH-33	PWD	MYS/TNP/SH-33/158.6
683	Mysore	T.Narsipura	Basavanahalli	SH-33	PWD	MYS/TNP/SH-33/158.6
684	Mysore city	Mysore	NearAPMC gate	NH-766	NHAI	MYS/MYS/NH-766/205.4
685	Mysore city	Mysore	Near Near Sri Ganapathisachidananda aslirama	NH-766	NHAI	MYS/MYS/NH-766/207.85
686	Mysore city	Mysore	Devegowda Circle	NH-275 K	NH	MYS/MYS/NH-275 K/16
687	Mysore city	Mysore	Thirumala Tower to SVP Nagar	NH-766	NHAI	MYS/MYS/NH-766/215.65
688	Mysore city	Mysore	RING ROAD In To THIRUMAL TRUST	NH-766	NHAI	MYS/MYS/NH-766/214.75
689	Mysore city	Mysore	DODDA ALADAMARA To KUMAR FARM	NH-766	NHAI	MYS/MYS/NH-766/217.2
690	Mysore city	Mysore	Bangalore Bantwal Road,Prime Residence To Daksha pu colleg	NH-275	NH	MYS/MYS/NH-275/207.95
691	Mysore city	Mysore	Bangalore Bantwal Road,Hootagalli Junction	NH-275	NH	MYS/MYS/NH-275/210.05
692	Mysore city	Mysore	Bangalore Bantwal Road,Hootagalli SRS Colony Junction To Yashaswi choultry	NH-275	NH	MYS/MYS/NH-275/211.65
693	Mysore city	Mysore	Ring road - Mysuru KRS Road Junction	NH-275 K	NH	MYS/MYS/NH-275 K/5.15
694	Mysore city	Mysore	Bangalore Bantwal Road,Bala Yesu Charch to the Roost Hotel junction Hunsuru Road	NH-275	NH	MYS/MYS/NH-275/209.15
695	Mysore city	Mysore	Shriya Comforts	NH-275	NHAI	MYS/MYS/NH-275/134.2

SL. NO	District	Taluk	NAME OF THE BLACKSPOT	NH No./SH No./OTHER ROAD	Depts as on Nov 2020	BS Code
696	Raichur	Lingasugur	Lingasugur-Mudagal Road Near Gaddi Halla	SH-20	PWD	RAI/LIN/SH-20/103.9
697	Raichur	Lingsugur	Lingasugur-Honnalli Middle Near Devvada Halla	NH-150A	NH	RAI/LIN/NH-150A/114
698	Raichur	Lingsugur	Golapalli Bridge	NH-150A	NH	RAI/LIN/NH-150A/94.5
699	Raichur	Manvi	Hecrekotnekal Road	SH-23	PWD	RAI/MAN/SH-23/47.55
700	Raichur	Manvi	Kapagal Cross	SH-23	PWD	RAI/MAN/SH-23/23.47
701	Raichur	Manvi	Sikal Cross	SH-23	PWD	RAI/MAN/SH-23/30.8
702	Raichur	Maski	Ankushadoddi-	NH-150A	NH	RAI/MSK/NH-150A/138.5
703	Raichur	Maski	Santekelluru	NH-150A	NH	RAI/MSK/NH-150A/130.1
704	Raichur	Raichur	Gadwal Road (Ngo Colony Cross To Rr Rice Mill)	Other Road	DMA	RAI/RAI/OR/Lat & Lon/ N15.28 E76.38 & N15.279E76.381
705	Raichur	Raichur	Hydrebad Road (Old Civil Hospital To Adarsha Weigh Bridze)	NH-167	NH	RAI/RAI/NH-167/163
706	Raichur	Raichur	Goshal Road (Kanakadas Circle To Arabwada Circle)	NH-167	NH	RAI/RAI/NH-167/161
707	Raichur	Raichur	Railway Station Road (Rangamandira Cross To Asshapur Cross)	NH-167	NH	RAI/RAI/NH-167/159.25
708	Raichur	Raichur	Bypass Cross To Yaramaras	NH-167	NH	RAI/RAI/NH-167/166.5
709	Raichur	Raichur	Raichur-Hyd.Road, Near Kpc Main Gate-1	NH-167	NH	RAI/RAI/NH-167/178
710	Raichur	Raichur	7th Mile Cross (Gonal Bridge To 7th Mile Cross)	SH-20	PWD	RAI/RAI/SH-20/10.2
711	Raichur	Raichur	Lingasugur Mudgal Road Near Katti Halla.	SH-20	PWD	RAI/RAI/SH-20/109
712	Raichur	Raichur	Lingasugur Road (Railway Over Bridze To Agriculture University 2nd Gate)	SH-20	PWD	RAI/RAI/SH-20/1.95
713	Raichur	Raichur	Manniceri Camp	SH-23	PWD	RAI/RAI/SH-23/60.8
714	Raichur	Raichur	Mudgal To Lingasugur Road Near Buddini Cross,	SH-20	PWD	RAI/RAI/SH-20/107
715	Raichur	Raichur	Mudgal-Tavaragera Road At Maski Cross,	SH-29	PWD	RAI/RAI/SH-29/2.3
716	Raichur	Raichur	Raichur-Lingasugur Road Micro Tower	SH-20	PWD	RAI/RAI/SH-20/5
717	Raichur	Raichur	Raichur-Lingasugur Road Power Grid	SH-20	PWD	RAI/RAI/SH-20/8.5
718	Raichur	Sindhaur	Elluragi Camp & Buthaladini Camp	NH-150A	NH	RAI/SIN/NH-150A/167
719	Raichur	Sindhaur	Sindhanoor Ballary Main Road Near (Budiwal Cross) Kannari Cross	NH-150A	NH	RAI/SIN/NH-150A/188.5
720	Raichur	Sirwar	Lingasugur-Raichur Road Near Gynavahini School	SH-20	PWD	RAI/SWR/SH-20/60
721	Raichur	Sirwar	Near Kallur Village	SH-23	PWD	RAI/SWR/SH-23/9.6
722	Ramanagara	Kanakapura	Gabbadi - NH	NH-209	NHAI	RMN/KNK/NH-209/440.64
723	Ramanagara	Kanakapura	Thungani gate	NH-209	NHAI	RMN/RNK/NH-209/424.9
724	Ramanagara	Kanakapura	Devara kagalahalli	NH-209	NHAI	RMN/KNK/NH-209/432.73
725	Ramanagara	Kanakapura	Harohalli Lake	NH-209	NHAI	RMN/KNK/NH-209/435.25
726	Ramanagara	Kanakapura	Raste Jakkasandra	NH-209	NHAI	RMN/KNK/NH-209/432
727	Ramanagara	Magadi	Salur	NH-75	NHAI	RMN/MGD/NH-75/46
728	Ramanagara	Magadi	Talekere hand post	NH-75	NHAI	RMN/MGD/NH-75/63.7
729	Ramanagara	Magadi	Thippasandra hand post	NH-75	NHAI	RMN/MGD/NH-75/59.95
730	Ramanagara	Magadi	Marur Hand post	NH-75	NHAI	RMN/MGD/NH-75/55.7
731	Ramanagara	Magadi	Lakkenhalli hand post-	NH-75	NHAI	RMN/MGD/NH-75/40
732	Ramanagara	Magadi	Chikkagollarahalli	SH-85	KSHIP	RMN/MGD/SH-85/15.9
733	Ramanagara	Ramanagara	Janapada Loka	NH-275	PWD	RMN/RMN/NH-275/306.1
734	Ramanagara	Ramanagara	RMG YARD	NH-275	PWD	RMN/RMN/NH-275/309.5
735	Ramanagara	Ramanagara	Vaderaballi	NH-275	PWD	RMN/RMN/NH-275/314.8
736	Ramanagara	Ramanagara	Basavanapura gate	NH-275	NHAI	RMN/RMN/NH-275/316.4
737	Ramanagara	Ramanagara	Mayaganahalli	NH-275	NHAI	RMN/RMN/NH-275/40.35
738	Ramanagara	Ramanagara	Bidadi BUS	NH- 275	NHAI	RMN/RMN/NH- 275/326.5
739	Shimoga District	Bhadravathi	MACHENAHALLI (NH 206)	NH-206	NH	SMG/BRV/NH-206/197
740	Shimoga District	Bhadravathi	Karchalli (NH 206)	NH-206	NH	SMG/BRV/NH-206/182
741	Shimoga District	Bhadravathi	Baranduru cross (NH 206)	NH-206	NH	SMG/BRV/NH-206/184
742	Shimoga District	Bhadravathi	LOWER HUTTHA (SH-68)	SH-68	PWD*	SMG/BRV/SH-68/7
743	Shimoga District	Bhadravathi	TAMMADIHALLI- BRP (SH- 65)	SH-65	PWD	SMG/BRV/SH-65/345.5

SL. NO	District	Taluk	NAME OF THE BLACKSPOT	NH No./SH No./OTHER ROAD	Depts as on Nov 2020	BS Code
744	Shimoga District	Sagar	Iginbailu (NH 206)	NH-206	NH	SMG/SGR/NH-206/265
745	Shimoga District	Sagar	Prajwal Show Room to Aghara Circle (NH 206)	NH-206	NH	SMG/SGR/NH-206/281.7
746	Shimoga District	Shikaripura	Gama Cross. (SH-01)	SH-01	KSHIP	SMG/SKR/SH 01/2.55
747	Shimoga District	Shimoga	GURUPURA TO PURALE PETROL BUNK(NH 13)	NH-13	NH	SMG/SMG/NH-13/523.4
748	Shimoga District	Shimoga	SakrebailuHulihalla (NH 13)	NH-13	NH	SMG/SMG/NH-13/543
749	Shimoga District	Shimoga	MALAVAGOPPA (BH ROAD) NH 206	NH-206	NH	SMG/SMG/NH-206/201
750	Shimoga District	Shimoga	MRS CIRCLE (BH ROAD) NH 206	NH-206	NH	SMG/SMG/NH-206/205
751	Shimoga District	Shimoga	VIDYANAGARA (MRS TO HH CROSS) NH 206	NH-169	NH	SMG/SMG/NH-169/525.425
752	Shimoga District	Shimoga	Opp.Mc.gann Hospital Shimoga (NH 206)	NH-206	NH	SMG/SMG/NH-206/210.5
753	Shimoga District	Shimoga	MUDDINAKOPPA CROSS TO VEERANNANA BENAVALI CROSS (NH 206)	NH-206	NH	SMG/SMG/NH-206/222
754	Shimoga District	Shimoga	BESIDE VEERAGARANA BYRANAKOPPA (NH 206)	NH-206	NH	SMG/SMG/NH-206/223
755	Shimoga District	Shimoga	USHA NURSING HOME TO JNN COLLEGE (SH 57)	SH-57	DMA	SMG/SMG/SH-57/320
756	Shimoga District	Shimoga	HONNALI ROAD, FLY OVER BRIDGE TO TAVARACHATNALLI (SH 25)	SH-25	DMA	SMG/SMG/SH-25/190
757	Shimoga District	Shimoga	SHANKER MUTT CIRCLE (SH 68)	SH-25	Shimoga Smart City	SMG/SMG/SH-25/192
758	Tumkur District	Chiknayakanahalli	SALKATTE CROSS	NH-150A	NH	TMK/CNH/NH-150A/475.35
759	Tumkur District	Chiknayakanahalli	LAKKAPPAMMATHOTA	NH-150A	NH	TMK/CNH/NH-150A/484.3
760	Tumkur District	Chiknayakanahalli	KADENAHALLI	NH-150A	NH	TMK/CNH/NH-150A/485
761	Tumkur District	Chiknayakanahalli	THARABENAHALLI	NH-150A	NH	TMK/CNH/NH-150A/486.7
762	Tumkur District	Chiknayakanahalli	KUDURUKANIVE	NH-150A	NH	TMK/CNH/NH-150A/448.4
763	Tumkur District	Chiknayakanahalli	SYED SAD PALYA	SH-47	PWD	TMK/CNH/SH-47/172.6
764	Tumkur District	Gubbi	CSPURA	SH 84	KSHIP	TMK/GBB/SH 84/20.85
765	Tumkur District	Gubbi	KG TEMPLE	SH 84	KSHIP	TMK/GBB/SH 84/12.6
766	Tumkur District	Gubbi	KONDLI CROSS	NH-206	NHAI	TMK/GBB/NH-206/45.4
767	Tumkur District	Gubbi	DODDAGUNI	NH-206	NHAI	TMK/GBB/NH-206/42.6
768	Tumkur District	Gubbi	MH PATNA GATE	NH-206	NHAI	TMK/GBB/NH-206/18
769	Tumkur District	Gubbi	BAGURU GATE	NH-206	NHAI	TMK/GBB/NH-206/28.3
770	Tumkur District	Gubbi	MAVINAHALLI	SH-84	PWD	TMK/GBB/SH-84/10.5
771	Tumkur District	Koratagere	MUTHARAYASWAMI TEMPALE TO THUMBA BUSTAND	SH-03	KSHIP	TMK/KTG/SH-03/5.8
772	Tumkur District	Koratagere	JAMPENAHALLI CROSS TO BRIDG	SH-03	KSHIP	TMK/KTG/SH-03/20.5
773	Tumkur District	Koratagere	JATTIAGARAHARA	SH-03	KSHIP	TMK/KTG/SH-03/18.91
774	Tumkur District	Koratagere	THARATI	SH-03	KSHIP	TMK/KTG/SH-03/18.8
775	Tumkur District	Koratagere	G. NAGENAHALLI	SH-03	KSHIP	TMK/KTG/SH-03/19.2
776	Tumkur District	Koratagere	URDAGERE CROSS	SH-03	KSHIP	TMK/KTG/SH-03/17.65
777	Tumkur District	Koratagere	KAMBDAHALLI	SH-03	KSHIP	TMK/KTG/SH-03/3
778	Tumkur District	Koratagere	I K COLONY	SH-03	KSHIP	TMK/KTG/SH-03/23
779	Tumkur District	Koratagere	THANGANAHALLY GATE	SH-03	KSHIP	TMK/KTG/SH-03/26.5
780	Tumkur District	Kunigal	D. HOSA HALLI TO D HOSAHALLI GOLLARAHATTI	SH-33	KSHIP	TMK/KNL/SH-33/53.8
781	Tumkur District	Kunigal	NH 75 ROAD, HEMAVATHI CROSS	NH-75	NHAI	TMK/KNL/NH-75/88.6
782	Tumkur District	Kunigal	HERUR BYPASS NH-75	NH-75	NHAI	TMK/KNL/NH-75/73.1
783	Tumkur District	Kunigal	ANCHEPALYA NH-75	NH-75	NHAI	TMK/KNL/NH-75/64.7
784	Tumkur District	Kunigal	URKEHALLI BRIDGE NH-75	NH-75	NHAI	TMK/KNL/NH-75/75.4
785	Tumkur District	Kunigal	NH 75 ROAD, AGRAHARA GATE	NH-75	NHAI	TMK/KNL/NH-75/84.3
786	Tumkur District	Madhugiri	JADEGONDANAHALLI	SH-03	KSHIP	TMK/MDG/SH-03/4
787	Tumkur District	Madhugiri	HARIHARA ROPPA CROSS	SH-03	KSHIP	TMK/MDG/SH-03/14
788	Tumkur District	Madhugiri	BASAVANAHALLI	SH-03	KSHIP	TMK/MDG/SH-03/10.35

SL. NO	District	Taluk	NAME OF THE BLACKSPOT	NH No./SH No./OTHER ROAD	Depts as on Nov 2020	BS Code
789	Tumkur District	Madhugiri	HOSAKERE	SH-03	KSHIP	TMK/MDG/SH-03/11.8
790	Tumkur District	Madhugiri	DABBEGATTA,DODDERI HOBLI,	NH-234	NH	TMK/MDG/NH-234/318.5
791	Tumkur District	Madhugiri	SIDDAPURA	NH-234	NH	TMK/MDG/NH-234/326.6
792	Tumkur District	Madhugiri	GBN CIRCLE MADHUGIRI TOWN	NH-234	NH	TMK/MDG/NH-234/
793	Tumkur District	Pavagada	PAVAGADA-KALYANADURGAROAD NAGALAMAROAD NAGALAMADIKE CROSS	SH-03	KSHIP	TMK/PVG/SH-03/0
794	Tumkur District	Pavagada	PAVAGADA-TUMAKURUU ROAD NEAR RAJAVANTHI LAKE	SH-03	KSHIP	TMK/PVG/SH-03/46.5
795	Tumkur District	Sira	ULLAS TOPU	NH-234	NH	TMK/SRA/NH-234/295.85
796	Tumkur District	Sira	MANANGI TANDA	NH-48	NHAI	TMK/SRA/NH-48/126.65
797	Tumkur District	Sira	JAI HIND HOTEL	NH-48	NHAI	TMK/SRA/NH-48/124.8
798	Tumkur District	Sira	SHIVAJI NAGAR	NH-48	NHAI	TMK/SRA/NH-48/121.3
799	Tumkur District	Sira	KADAJJANA PALYA	NH-48	NHAI	TMK/SRA/NH-48/125.35
800	Tumkur District	Sira	BUKKAPATTANA BRIDGE	NH-48	NHAI	TMK/SRA/NH-48/120.25
801	Tumkur District	Sira	NH 48 ROAD, MARUTHI DABA	NH-48	NHAI	TMK/SRA/NH-48/95
802	Tumkur District	Sira	NH-48 ROAD, JOGIHALLI	NH-48	NHAI	TMK/SRA/NH-48/98.2
803	Tumkur District	Sira	NH 48 ROAD, DODDALADAMARA	NH-48	NHAI	TMK/SRA/NH-48/99.45
804	Tumkur District	Sira	NH-48 ROAD, KAREJEEVANAHALLY	NH-48	NHAI	TMK/SRA/NH-48/104.3
805	Tumkur District	Sira	KALLAMBELLA	NH-48	NHAI	TMK/SRA/NH-48/107.8
806	Tumkur District	Sira	NH 48 ROAD, BALENAHALLI	NH-48	NHAI	TMK/SRA/NH-48/109.45
807	Tumkur District	Sira	NH-48 ROAD, CHIKKANAHALLI	NH-48	NHAI	TMK/SRA/NH-48/111.2
808	Tumkur District	Sira	NH-48 ROAD, KADAVIGERE	NH-48	NHAI	TMK/SRA/NH-48/112.65
809	Tumkur District	Sira	NH 48 ROAD, YALIYURU GATE	NH-48	NHAI	TMK/SRA/NH-48/114.95
810	Tumkur District	Sira	BHARATH PETROL BUNK	NH-48	NHAI	TMK/SRA/NH-48/116
811	Tumkur District	Sira	NH 48 ROAD, UJJANAKUNTE	NH-48	NHAI	TMK/SRA/NH-48/137.1
812	Tumkur District	Sira	NH 48 ROAD, MARANAGERE	NH-48	NHAI	TMK/SRA/NH-48/137.05
813	Tumkur District	Sira	NH 48 ROAD, TAVAREKERE	NH-48	NHAI	TMK/SRA/NH-48/132.25
814	Tumkur District	Sira	NH-48 ROAD, DVARALU BRIDZE	NH-48	NHAI	TMK/SRA/NH-48/129.6
815	Tumkur District	Sira	NH-48 ROAD, YARAGUNTESHWARA NAGARA	NH-48	NHAI	TMK/SRA/NH-48/128.55
816	Tumkur District	Sira	NH-48 ROAD, PANJIGANAHALLI GATE	NH-48	NHAI	TMK/SRA/NH-48/128
817	Tumkur District	Sira	NH-48 UDASALAMMA TEMPALE	NH-48	NHAI	TMK/SRA/NH-48/130.35
818	Tumkur District	Sira	NH-48 DEVARAHALLI GATE	NH-48	NHAI	TMK/SRA/NH-48/128
819	Tumkur District	Tiptur	KONEHALLI BUS STOP	NH-206	NHAI	TMK/TPT/NH-206/87.9
820	Tumkur District	Tiptur	SIDDAPURA GATE	NH-206	NHAI	TMK/TPT/NH-206/86.6
821	Tumkur District	Tiptur	MATTHALLI CROSS	NH-206	NHAI	TMK/TPT/NH-206/85.4
822	Tumkur District	Tiptur	THIMLAPURA GATE	NH-206	NHAI	TMK/TPT/NH-206/59.2
823	Tumkur District	Tiptur	MADENURU BOVI COLONY	NH-206	NHAI	TMK/TPT/NH-206/82.3
824	Tumkur District	Tiptur	KOTANAYAKANAHALI - BOMMENAHALLI TURN	NH-206	NHAI	TMK/TPT/NH-206/70.5
825	Tumkur District	Tiptur	GUDDAPALYA GATE	NH-206	NHAI	TMK/TPT/NH-206/49.44
826	Tumkur District	Tiptur	HINDISKERE	NH-206	NHAI	TMK/TPT/NH-206/53.5
827	Tumkur District	Tiptur	BILIGERE	NH-206	NHAI	TMK/TPT/NH-206/57.5
828	Tumkur District	Tiptur	JAKKANAHALLI GATE	NH-206	NHAI	TMK/TPT/NH-206/59.8
829	Tumkur District	Tiptur	KONAKAVL FOREST	NH-206	NHAI	TMK/TPT/NH-206/61
830	Tumkur District	Tumkur	MAHES PU COLLEGE	SH 33	KSHIP	TMK/TMK/SH 33/34.5
831	Tumkur District	Tumkur	GULURU BUS STOP	SH 33	KSHIP	TMK/TMK/SH 33/32.4
832	Tumkur District	Tumkur	DOOD HOURSUR GATE TO SHOOLADA ANJANEYA SWAMY TEMPLE FRONT	SH 33	KSHIP	TMK/TMK/SH 33/31.8
833	Tumkur District	Tumkur	HEGGERE ARCH TO DENTAL COLLEGE	NH-206	NH	TMK/TMK/NH-206/9.1
834	Tumkur District	Tumkur	MALLASANDRA BUS STOP	NH-206	NHAI	TMK/TMK/NH-206/13.1
835	Tumkur District	Tumkur	KYATHSANDRA NH 48 CIRCLE	NH-48	NHAI	TMK/TMK/NH-48/63.9
836	Tumkur District	Tumkur	AJJAGONDANAHALLI CIRCLE	NH-48	NHAI	TMK/TMK/NH-48/82.4
837	Tumkur District	Tumkur	NELAHAL CIRCLE	NH-48	NHAI	TMK/TMK/NH-48/91.3
838	Tumkur District	Tumkur	CHIKKAHALLI	NH-48	NHAI	TMK/TMK/NH-48/56.8
839	Tumkur District	Tumkur	HIREHALLI	NH-48	NHAI	TMK/TMK/NH-48/57.7
840	Tumkur District	Tumkur	PANDITHANAHALLI	NH-48	NHAI	TMK/TMK/NH-48/59.35
841	Tumkur District	Tumkur	MANCHAKALKUPPE	NH-48	NHAI	TMK/TMK/NH-48/60.2

SL. NO	District	Taluk	NAME OF THE BLACKSPOT	NH No./SH No./OTHER ROAD	Depts as on Nov 2020	BS Code
842	Tumkur District	Tumkur	JAIN PUBLIC SCHOOL TO OORKERE	NH-48	NHAI	TMK/TMK/NH-48/76.9
843	Tumkur District	Tumkur	BATAVADI Y JUNCTION	NH-206	NH	TMK/TMK/NH-206/0
844	Tumkur District	Tumkur	GUBBI JUNCTION	NH-206	NH	TMK/TMK/NH-206/5.4
845	Tumkur District	Tumkur	BHEEMASANDRA	NH-206	NH	TMK/TMK/NH-206/7.65
846	Udupi	Byndoor	Navunda	NH-66	NHAI	UDP/BYR/NH-66/252.25
847	Udupi	Byndoor	Uppunda	NH-66	NHAI	UDP/BYR/NH-66/252.4
848	Udupi	Byndoor	Shalebagilu	NH-66	NHAI	UDP/BYR/NH-66/252.4
849	Udupi	Byndoor	AK Hotel	NH-66	NHAI	UDP/BYR/NH-66/249.1
850	Udupi	Byndoor	Ottinene	NH-66	NHAI	UDP/BYR/NH-66/246.9
851	Udupi	Byndoor	Shiroor	NH-66	NHAI	UDP/BYR/NH-66/242.64
852	Udupi	Kundapura	Tallur Junction	NH-66	NHAI	UDP/KDP/NH-66/277.46
853	Udupi	Kundapura	Hemmadi Junction	NH-66	NHAI	UDP/KDP/NH-66/274.89
854	Udupi	Kundapura	Movadi	NH-66	NHAI	UDP/KDP/NH-66/270.8
855	Udupi	Kundapura	Nagoor	NH-66	NHAI	UDP/KDP/NH-66/257.84
856	Udupi	Kundapura	Naikankatte	NH-66	NHAI	UDP/KDP/NH-66/254.7
857	Udupi	Udupi	Indrali Junction	NH-169 A	NH	UDP/UDP/NH-169 A/61.31
858	Udupi	Udupi	Lakshmindra nagara	NH-169 A	NH	UDP/UDP/NH-169 A/80.1
859	Udupi	Udupi	Tiger Circle	NH-169 A	NH	UDP/UDP/NH-169 A/79.05
860	Udupi	Udupi	Bada Yermal	NH-66	NHAI	UDP/UDP/NH-66/340.12
861	Udupi	Udupi	Uchila	NH-66	NHAI	UDP/UDP/NH-66/337.1
862	Udupi	Udupi	Pangala	NH-66	NHAI	UDP/UDP/NH-66/328.53
863	Udupi	Udupi	Balaipade	NH-66	NHAI	UDP/UDP/NH-66/322.2
864	Udupi	Udupi	Ambalapady	NH-66	NHAI	UDP/UDP/NH-66/319.96
865	Udupi	Udupi	Nittur Junction	NH-66	NHAI	UDP/UDP/NH-66/317.2
866	Udupi	Udupi	Ambagilu Junction	NH-66	NHAI	UDP/UDP/NH-66/316
867	Udupi	Udupi	Santhekatte Junction	NH-66	NHAI	UDP/UDP/NH-66/314
868	Udupi	Udupi	Akashvani Junction	NH-66	NHAI	UDP/UDP/NH-66/307.2
869	Udupi	Udupi	Kumragodu Cross	NH-66	NHAI	UDP/UDP/NH-66/304.8
870	Udupi	Udupi	Saligrama Gurunarshima Junction	NH-66	NHAI	UDP/UDP/NH-66/298.12
871	Udupi	Udupi	Kumbhashi Swagatha Gopura	NH-66	NHAI	UDP/UDP/NH-66/290.5
872	Udupi	Udupi	Muloor	NH-66	NHAI	UDP/UDP/NH-66/330.85
873	Udupi	Udupi	Karavali Junction	NH-66	NHAI	UDP/UDP/NH-66/318.5
874	Udupi	Udupi	Ashirvad Junction	NH-66	NHAI	UDP/UDP/NH-66/315.5
875	Udupi	Udupi	Mahesh Hospital Junction	NH-66	NHAI	UDP/UDP/NH-66/307.98
876	Udupi	Udupi	Bejadi Pooja Tiles	NH-66	NHAI	UDP/UDP/NH-66/289.5
877	Udupi	Udupi	Koteshwara Surgeon Hospital	NH-66	NHAI	UDP/UDP/NH-66/285.5
878	Udupi	Udupi	Basru Murkai	NH-66	NHAI	UDP/UDP/NH-66/284.99
879	UK	Ankola	HEBBUL, ANKOLA TALUK	NH-63	NH	UK/AKL/NH-63/22
880	UK	Ankola	MASTIKATTA, YALLAPUR ROAD, ANKOLA TALUK	NH-63	NH	UK/AKL/NH-63/18
881	UK	Ankola	HONNALLI, ANKOLA TALUK	NH-63	NH	UK/AKL/NH-63/14
882	UK	Ankola	KANCHINABAGILU, ANKOLA TALUK	NH-63	NH	UK/AKL/NH-63/5
883	UK	Ankola	BOGRIBAIL	NH-63	NH	UK/AKL/NH-63/3
884	UK	Ankola	RAMANAGULI	NH-63	NH	UK/AKL/NH-63/38
885	UK	Ankola	HATTIKERI AVERSA, ANKOLA TALUK	NH-66	NHAI	UK/AKL/NH-66/131.2
886	UK	Bhatkal	BELKE, BHATKAL TALUK	NH-66	NHAI	UK/BAT/NH-66/236.56
887	UK	Bhatkal	PURAVARGA- DANISH HOTEL, BHATKAL TOWN	NH-66	NHAI	UK/BAT/NH-66/233.6
888	UK	Bhatkal	SAMSUDHEEN CRICLE, BHATKAL TOWN	NH-66	NHAI	UK/BAT/NH-66/230.18
889	UK	Bhatkal	JALI CROSS	NH-66	NHAI	UK/BAT/NH-66/228.53
890	UK	Bhatkal	CITY LITE HOTEL, BHATKAL TOWN	NH-66	NHAI	UK/BAT/NH-66/228.85
891	UK	Bhatkal	VENKTAPUR BHATKAL	NH-66	NHAI	UK/BAT/NH-66/226.3
892	UK	Bhatkal	SHIRALI, BHATKAL TALUK	NH-66	NHAI	UK/BAT/NH-66/225.4
893	UK	Bhatkal	MAVANKATTA, BHATKAL	NH-66	NHAI	UK/BAT/NH-66/223.6
894	UK	Bhatkal	SABHATHI CROSS, BHATKAL	NH-66	NHAI	UK/BAT/NH-66/219.44
895	UK	Bhatkal	GUMANHAKAL CROSS, BHATKAL	NH-66	NHAI	UK/BAT/NH-66/218.65
896	UK	Bhatkal	GUDIGADDE CROSS, BHATKAL	NH-66	NHAI	UK/BAT/NH-66/215.38
897	UK	Bhatkal	MUTTALLI BYPASS	NH-66	NHAI	UK/BAT/NH-66/223
898	UK	Honnavar	KASARKOD HONNAVAR	NH-66	NHAI	UK/HNV/NH-66/197.65
899	UK	Honnavar	RAILWAY STATION CROSS, KARKI HONNAVAR	NH-66	NHAI	UK/HNV/NH-66/187.8

SL. NO	District	Taluk	NAME OF THE BLACKSPOT	NH No./SH No./OTHER ROAD	Depts as on Nov 2020	BS Code
900	UK	Honnavar	HALDIPURA	NH-66	NHAI	UK/HNV/NH-66/186.3
901	UK	Karwar	JADDIGADDE TO AMDALLI	NH-66	NHAI	UK/KRW/NH-66/126.03
902	UK	Karwar	CHENDIYA CHURCH TO CHENDIYA	NH-66	NHAI	UK/KRW/NH-66/116.61
903	UK	Karwar	SANKRUBAG TO PATANJALI GATE ARGA	NH-66	NHAI	UK/KRW/NH-66/107.5
904	UK	Karwar	BINAGA GHAT KARWAR	NH-66	NHAI	UK/KRW/NH-66/109.8
905	UK	Karwar	KHAFRI TEMPLE CROSS, KARWAR TOWN	NH-66	NHAI	UK/KRW/NH-66/103.13
906	UK	Kumta	DHARESHWAR VILLAGE, KUMTA TALUK	NH-66	NHAI	UK/KMT/NH-66/180.6
907	UK	Kumta	HANDIGON PETROL PUMP, KUMTA TALUK	NH-66	NHAI	UK/KMT/NH-66/177.5
908	UK	Kumta	ALVEKODI, KUMTA TALUK	NH-66	NHAI	UK/KMT/NH-66/175
909	UK	Sirsi	MAHASATI CIRCLE SIRSI	SH-93	PWD	UK/SRS/SH-93/147.5
910	UK	Yellapur	ARABAIL GHAT- DOWN ARABAIL GHAT MILESTONE NO.50.5	NH-63	NH	UK/YLP/NH-63/50
911	UK	Yellapur	ARABAIL GHAT- NEAR TALIKUMBRI CROSS MILESTONE NO.51.5	NH-63	NH	UK/YLP/NH-63/51
912	UK	Yellapur	ARABAIL GHAT- SHIRALE FALLS CROSS MILESTONE NO.53	NH-63	NH	UK/YLP/NH-63/53
913	UK	Yellapur	JAMGULI CROSS	NH-63	NH	UK/YLP/NH-63/71
914	UK	Yellapur	CHIKKAMAVALI, YELLAPUR TALUK	NH-63	NH	UK/YLP/NH-63/74
915	Vijayapura	B.Bagewadi	Mulawad Cross	NH-218	NH	VJP/BBV/NH-218/24.7
916	Vijayapura	B.Bagewadi	Kudagi Cross	NH-50	NHAI	VJP/BBV/NH-50/260.95
917	Vijayapura	B.Bagewadi	Sharma Dhaba	NH-50	NHAI	VJP/BBV/NH-50/247.3
918	Vijayapura	Sindagi	Bommanajogi Cross	NH-218	NHAI	VJP/SND/NH-218/237.55
919	Vijayapura	Sindagi	Padaganur Cross	NH-218	NHAI	VJP/SND/NH-218/224.2
920	Vijayapura	Sindagi	Sindagi bypass	NH-13	NHAI Mumbai	VJP/SND/NH-13/251.3
921	Vijayapura	Sindagi	Chikkasindagi	NH-218	NHAI	VJP/SND/NH-218/247.95
922	Vijayapura	Vijayapura	Hitnalli Village Near	NH-50	NHAI	VJP/VJP/NH-50/232.3
923	Vijayapura	Vijayapura	Mahal Ainapur	NH-218	NHAI	VJP/VJP/NH-218/198.1
924	Vijayapura	B.Bagewadi	Malaghan Cross	NH-218	NH	VJP/BBV/NH-218/31
925	Vijayapura	Indi	Agasanat Cross	NH-13	NHAI Mumbai	VJP/IND/NH-13/80.88
926	Vijayapura	Vijayapura	Jumanal Cross	NH-218	NH	VJP/VJP/NH-218/9
927	Vijayapura	Vijayapura	Toravi Laxmi Temple	NH-548D	NH	VJP/VJP/NH-548D/5.4
928	Vijayapura	Vijayapura	Sainik School	NH-548B	DMA	VJP/VJP/NH-548B/6.5
929	Yadgir	Shahpur	Bapugouda Circle	NH-150A	NHAI	YDG/SHA/NH-548B/33
930	Yadgir	Shahpur	Agriculture college	NH-150A	NHAI	YDG/SHA/NH-150A/32.5
931	Yadgir	Shahpur	Madrakki village cross	NH-150A	NHAI	YDG/SHA/NH-150A/19.6
932	Yadgir	Shahpur	Vibhutihalli-Hattiguduru Road, Near Vibhutihalli Cross	NH-150A	NHAI	YDG/SHA/NH-150A/42.5
933	Yadgir	Shahpur	Shahapur-Hattiguduru Main Road near Rastapur kaman	NH-150A	NHAI	YDG/SHA/NH-150A/45.9
934	Yadgir	Shahpur	Shahapur-Hattiguduru Main Road Near KEB Opposite	NH-150A	NHAI	YDG/SHA/NH-150A/34.4
935	Yadgir	Shahpur	Bhima nayak tanda cross	SH-16	PWD	YDG/SHA/SH-16/59.5
936	Yadgir	Shahpur	Maajith cotton mill, bridge to boraka canal bridge cross	SH-16	PWD	YDG/SHA/SH-16/68.2
937	Yadgir	Shahpur	Rabbanalli cross to MBC Jai matha dhaba	SH-16	PWD	YDG/SHA/SH-16/64
938	Yadgir	Shahpur	Shahapur-Yadgir Road Doranahalli village	SH-16	PWD	YDG/SHA/SH-16/87
939	Yadgir	Yadgir	Yadgiri - Hyderabad road ,KSRTC work shop	NH-150	NH	YDG/YDG/NH-150/77.6
940	Yadgir	Yadgir	Ramasamudra-Mundargi Road	NH-150	NH	YDG/YDG/NH-150/79.65
941	Yadgir	Yadgir	Naikal Bypass	MDR	PWD	YDG/YDG/MDR/3.1
942	Yadgir	Yadgir	Saudagar tanda cross, Yadgir-Sedam Road	SH-15	PWD	YDG/YDG/SH-15/191.6

ಅನುಬಂಧ - 2

ಅಪರ ಆಯುಕ್ತರು
ಕರ್ನಾಟಕ ರಾಜ್ಯ ರಸ್ತೆ ಸುರಕ್ಷತಾ ಪ್ರಾಧಿಕಾರ

Additional Commissioner
Karnataka State Road Safety Authority



Telephone: 080-22371120
7ನೇ ಮಹಡಿ, ಎಂ. ಎಸ್. ಐ.ಎಲ್.ಹೌಸ್
ಕನ್ನಿಂಗ್ ಹ್ಯಾಂ ರಸ್ತೆ, ಬೆಂಗಳೂರು -560052
7th Floor, MSIL House, Cunningham
Road, Bengaluru - 560052

ಸಂಖ್ಯೆ: ಕರಾರಸುಪ್ರಾ/ಬ್ಲಾಕ್ ಸ್ವಾಟ್ಸ್/ವಿವ-34/2021-22 /4)

ದಿನಾಂಕ: 26-05-2022

ಇವರಿಗೆ,

ಪ್ರಧಾನ ಇಂಜಿನಿಯರ್
ಯೋಜನೆ ಮತ್ತು ರಸ್ತೆಗಳ ಆಸ್ತಿ ನಿರ್ವಹಣಾ ಕೇಂದ್ರ (PRAMC)
ಲೋಕೋಪಯೋಗಿ ಇಲಾಖೆ,
ಕೆ.ಆರ್.ವೃತ್ತ, ಬೆಂಗಳೂರು.

ಮಾನ್ಯರ,

ವಿಷಯ: 2019 ರಿಂದ 2021 ವರೆಗಿನ ಕಪ್ಪು ಚುಕ್ಕೆ ಸ್ಥಳಗಳ ವಿವರವನ್ನು
ಸಲ್ಲಿಸುವ ಕುರಿತು.

ಉಲ್ಲೇಖ : DG & IGP, ಬೆಂಗಳೂರು ರವರ ಪತ್ರ ಸಂಖ್ಯೆ: CTRS-2/01/2022-23,
ದಿನಾಂಕ: 18-05-2022.

ಮೇಲ್ಕಂಡ ವಿಷಯಕ್ಕೆ ಸಂಬಂಧಿಸಿದಂತೆ, ಮಹಾ ನಿರ್ದೇಶಕರು ಮತ್ತು ಆರಕ್ಷಕ ಮಹಾ
ನಿರೀಕ್ಷಕರು, ಉಲ್ಲೇಖಿತ ಪತ್ರದೊಂದಿಗೆ, 2019 ರಿಂದ 2021 ವರೆಗಿನ ರಾಷ್ಟ್ರೀಯ ಹೆದ್ದಾರಿಗಳ
ಮೇಲಿರುವ ಕಪ್ಪು ಚುಕ್ಕೆ ಸ್ಥಳಗಳ ವಿವರವನ್ನು ಪ್ರಾಧಿಕಾರಕ್ಕೆ ಸಲ್ಲಿಸಿದ್ದು, ಸದರಿ ವರದಿಗಳನ್ನು
ತಮ್ಮ ಇಲಾಖೆಗೆ ಯಥಾವತ್ತಾಗಿ ಕಳುಹಿಸಿ ಕೊಡುತ್ತಾ, ಜರೂರಾಗಿ ಕಪ್ಪು ಚುಕ್ಕೆ ಸ್ಥಳಗಳ
ಸರಿಪಡಿಸುವಿಕೆಯ ಬಗ್ಗೆ ಮುಂದಿನ ಕ್ರಮ ಕೈಗೊಳ್ಳಲು ಕೋರಲಾಗಿದೆ.

ತಮ್ಮ ವಿಶ್ವಾಸಿ,

ಅಪರ ಆಯುಕ್ತರು

ಹಾಗೂ ಸದಸ್ಯ ಕಾರ್ಯದರ್ಶಿ
ಕರ್ನಾಟಕ ರಾಜ್ಯ ರಸ್ತೆ ಸುರಕ್ಷತಾ
ಅಪರಾಧಿಪ್ರಾಧಿಕಾರಿಗಳ
ಸದಸ್ಯ ಕಾರ್ಯದರ್ಶಿ
ಕರ್ನಾಟಕ ರಾಜ್ಯ ರಸ್ತೆ ಸುರಕ್ಷತಾ
ಪ್ರಾಧಿಕಾರ, ಬೆಂಗಳೂರು

INDEX**DETAILS OF BLACK SPOTS FOR THE YEAR 2019, 2020 & 2021 ON NH**

SL. NO.	UNITS	TOTAL No. OF BLACK SPOTS ON NH	PAGE No.
1	BANGALORE CITY	24	1-2
2	MYSORE CITY	12	2-3
3	HUBLI-DHARWAD	8	3-3
4	MANGALORE CITY	16	4-4
5	BELGAVI CITY	05	5-5
6	KALABURGI CITY	22	6-7
7	BANGALORE DIST.	34	8-10
8	KOLAR DIST.	05	10-10
9	K.G.F.	0	10-10
10	TUMKUR DIST.	40	11-12
11	RAMNAGAR DIST.	22	13-14
12	CHIKKABALLAPUR DIST.	08	14-14
13	MYSORE DIST.	21	15-15
14	MANDYA DIST.	07	16-16
15	HASSAN DIST.	06	16-16
16	CHAMRAJNAGAR DIST.	15	17-18
17	KODAGU DIST.	04	18-18
18	D.K. DIST.	22	19-22
19	U.K.DIST.	17	20-21
20	CHIKMAGLUR DIST.	15	22-23
21	UDUPI DIST.	10	23-23
22	DAVANAGERE DIST.	01	24-24
23	CHITRADURGA DIST.	14	24-25
24	SHIMOGA DIST.	26	26-27
25	HAVERI DIST.	10	27-27
26	BELGAUM DIST.	09	28-28
27	DHARWAD DIST.	08	29-29
28	VIJAYAPURA DIST.	03	29-29
29	BAGALKOTE DIST.	14	30-30
30	GADAG DIST.	01	30-30
31	BIDAR DIST.	17	31-31
32	GULBARGA DIST.	09	32-32
33	YADGIR DIST.	05	32-33
34	KOPPAL DIST.	02	33-33
35	RAICHUR DIST	08	33-33
36	BELLARY DIST.	06	34-34
37	VIJAYAPURA DIST.	03	34-34
	Total	449	

INFORMATION OF BLACK SPOTS ON NATIONAL HIGHWAY FOR THE YEAR 2019, 2020 & 2021 HIGHWAYS

1. BANGALORE CITY

BLACK SPOT IDENTIFIED IN NATIONAL HIGH WAYS IN BENGALURU CITY FOR THE YEAR 2019,2020 & 2021														
SL NO	NAME OF THE UNIT	NAME OF THE JURISDICTIONAL PS	NH NO	Name of the Location/Place	Limits of high accident prone location		Number of Accidents				Number of Fatalities			
					Starting from KM	Ending to KM	2019	2020	2021	TOTAL	2019	2020	2021	TOTAL
1	BANGALORE CITY	PEENYA TRAFFIC	NH-4	NEAR NAVAYUGA TOLL (H CROSS JUNCTION TO NAVAYUGA)	2	2.5	9	4	9	22	3	1	3	7
2		PEENYA TRAFFIC	NH-4	CHOKKASANDRA JUNCTION (CHOKKASANDRA JUNCTION TO SM CIRCLE)	1	1.5	9	6	3	18	3	1	0	4
3		YELAHANKA TRAFFIC	NH-07	JAKKURU ON FLY OVER	2KM	2.2KM	8	5	11	24	1	6	5	12
4		YELAHANKA TRAFFIC	NH-07	YALAHANKA BYPASS COFFEY DAY	0.8KM	1.2KM	7	4	6	17	5	3	4	12
5		YELAHANKA TRAFFIC	NH-07	PALANAHALLI GATE	1.7KM	2KM	5	2	2	9	3	0	0	3
6		YELAHANKA TRAFFIC	NH-07	IAF	3.3KM	3.7KM	7	4	6	17	4	3	3	10
7		CHIKKAJALA TRAFFIC	NH-07	HUNASAMARANAHALLI	3.5	4	6	3	6	15	1	1	3	5
8		CHIKKAJALA TRAFFIC	NH-07	MVIT	11.5 KM	12 KM	3	2	4	9	1	1	1	3
9		CHIKKAJALA TRAFFIC	NH-07	BETTAHALASURU	12.8 KM	13 KM	4	2	1	7	1	2	0	3
10		CHIKKAJALA TRAFFIC	NH-07	KADIGANAHALLI GATE	15KM	15.5 KM	3	0	5	8	1	1	0	2
11		CHIKKAJALA TRAFFIC	NH-07	MEENUKUNTE HOSURU	17 KM	17.5 KM	0	2	4	6	2	0	0	2
12		CHIKKAJALA TRAFFIC	NH-07	SADAHALLI GATE	15 KM	15.5 KM	4	0	2	6	1	0	0	1
13		KIATRAFFIC	NH-07	KANNAMANGALA PALYA GATE	7KM	7.5 KM	8	5	7	20	8	1	1	10
14		MADIWALA TR.PS	NH 44	RUPENA AGRAHARA HOSUR MAIN ROAD	1 KM	1.5 KM	6	7	6	19	2	1	2	5
15		MADIWALA TR.PS	NH 44	BOMMANAHALLI JN HOSUR MAIN ROAD	2 KM	2.5 KM	3	1	2	6	1		1	2
16		MADIWALA TR.PS	NH 44	IBIS HOTEL HOSUR MAIN ROAD	2.5 KM	3 KM	5	2	2	9	2			2

17	BANGALORE CITY	HULIMAVU TR.PS	NH 44	KUDLU GATE JN HOSUR MAIN ROAD	3.6 KM	4.1 KM	10	2	3	15	1			1
18		HULIMAVU TR.PS	NH 44	SINGASANDRA BUS STOP HOSUR MAIN ROAD	4.7 KM	5.2 KM	7	7	3	17	2	2	1	5
19		ELECTRONIC CITY TR.PS	NH 44	GARVEBAVIPALYA JN HOSUR MAIN ROAD	07.00 KM	07.5 KM	6	5	7	18	3		3	6
20		ELECTRONIC CITY TR.PS	NH 44	NAGANATHAPURA JUNCTION, HOSUR MAIN ROAD.	3. KM	03.5 KM	10	7	6	23		6	1	7
21		ELECTRONIC CITY TR.PS	NH 44	KONAPPANA AGRAHARA, HOSUR MAINROAD.	1.6 KM	2.1KM	16	12	7	35	4	2	1	7
22		ELECTRONIC CITY TR.PS	NH 44	ELECTRONIC CITY EC-1 BUS STOP HOSUR MAIN ROAD	1 KM	1.5 KM	5	5	6	16	3	3		6
23		ELECTRONIC CITY TR.PS	NH 44	VEERASANDRA JUNCTION, HOSUR MAIN ROAD.	1.5 KM	2.0 KM	15	6	11	32	7	3	6	16
24		KR PURA TR.PS	NH 75	BHATTARAHALLY JN TO MEDAHALLI BRIDGE	3 KM	3.5 KM	2	2	1	5	2	2	1	5

2.MYSORE CITY

BLACK SPOT IDENTIFIED IN NATIONAL HIGH WAYS IN MYSORE CITY FOR THE YEAR 2019,2020 & 2021														
SL NO	NAME OF THE UNIT	NAME OF THE JURISDICTIONAL PS	NH NO	Name of the Location/Place	Limits of high accident prone location		Number of Accidents				Number of Fatalities			
					Starting from KM	Ending to KM	2019	2020	2021	TOTAL	2019	2020	2021	TOTAL
1	MYSURU CITY	K.R TRAFFIC PS	NH-766	NEAR APMC GATE	206.2	206.7	1	3	2	6	1	3	2	6
2		K.R TRAFFIC PS	NH-766	NEAR SRI GANAPATHI SACHIDANANDA ASHRAMA	208.0	208.5	4	1	3	8	4	1	3	8
3		N.R TRAFFIC PS	NH-275	KEMPEGOWDA CIRCLE	224.0	224.5	4	4	4	12	3	1	0	4
4		SIDDHARTHANAGARA TRAFFIC PS	NH-275K	DEVEGOWDA CIRCLE	16.0		6	1	2	9	0	0	0	0
5		SIDDHARTHANAGARA TRAFFIC PS	NH-766	RING ROAD JN. TO THIRUMALA TRUST	216.0	216.5	8	3	5	16	2	1	1	4
6		SIDDHARTHANAGARA TRAFFIC PS	NH-766	THIRUMALA TOWER TO SVP NAGARA	216.5	217.0	3	2	4	9	0	1	1	2
7		SIDDHARTHANAGARA TRAFFIC PS	NH-766	DODDA ALADAMARA TO KUMAR FARM	218.0	218.5	2	4	4	10	2	2	2	6
8		V.V PURAM TRAFFIC PS	NH 275	PRIME RESIDENCE APARTMENTS TO HOOTAGALLY SANTHE MALA	209.0	209.5	8	1	4	13	3	1	0	4

9	MYSURU CITY	V.V PURAM TRAFFIC PS	NH 275	HOOTAGALLY JUNCTION	210.	210.5	5	1	6	12	2	0	0	2
10		V.V PURAM TRAFFIC PS	NH 275	HOOTAGALLY SRS COLONY JUNCTION TO YASHASWI CHOULTRY	210.6	211.1	5	4	4	13	2	1	1	4
11		V.V PURAM TRAFFIC PS	-NH-275K	ROYAL INN JUNCTION, KRS ROAD	211.1	212.6	3	10	2	15	0	1	1	2
12		V.V PURAM TRAFFIC PS	NH 275	INFRONT OF BALA YESU CHURCH, TO ROOST HOTEL JUN HUNSUR ROAD	212	212.5	2	2	3	7	1	0	0	1

3.HUBLI-DHARWAD CITY

BLACK SPOT IDENTIFIED IN NATIONAL HIGH WAYS IN HUBLI-DHARWAD CITY FOR THE YEAR 2019,2020 & 2021														
SL NO	NAME OF THE UNIT	NAME OF THE JURISDICTIONAL PS	NH NO	Name of the Location/Place	Limits of high accident prone location		Number of Accidents				Number of Fatalities			
					Starting from KM	Ending to KM	2019	2020	2021	TOTAL	2019	2020	2021	TOTAL
1	HUBLI-DHARAWAD CITY	SOUTH TRAFFIC POLICE STATION, HUBBALLI.	NH-63	INDI PUMP CIRCLE, HUBBALLI	2.5	3.0	02	01	03	06	01	0	0	01
2		SOUTH TRAFFIC POLICE STATION, HUBBALLI.	NH-48	GABBUR CROSS, HUBBALLI	2.5	3.0	04	03	03	10	03	01	01	05
3		SOUTH TRAFFIC POLICE STATION, HUBBALLI.	NH-48	KARAWAR ROAD PLAZA	3.5	4.0	03	03	03	09	01	02	0	03
4		SOUTH TRAFFIC POLICE STATION, HUBBALLI.	NH-63	CHATNI COMPLEX OPP. KARAWAR ROAD	1.8	2.3	04	03	01	08	03	02	0	05
5		DHARAWAD TRAFFIC POLICE STATION	NH-48	KELAGERI BYPASS ROAD BRIDGE NEAR JADHAV HOUSE	5.00	5.10	03	01	01	05	-	-	-	-
6		EAST TRAFFIC POLICE STATION, HUBBALLI	NH-63	KITTUR CHANNAMMA CIRCLE	1.06	1.09	05	04	03	12	02	02	01	05
7		EAST TRAFFIC POLICE STATION, HUBBALLI	NH-63	GADAG ROAD RAILWAY UNDER BRIDGE	1.05	1.08	02	0	03	05	01	--	03	04
8		EAST TRAFFIC POLICE STATION, HUBBALLI	NH-218	KUSUGAL RAOD MADHURA COLONY CROSS	0.5	0.9	05	02	02	09	03	02	--	05

4.MANGALORE CITY

BLACK SPOT IDENTIFIED IN NATIONAL HIGH WAYS IN MANGALORE CITY FOR THE YEAR 2019,2020 & 2021														
SL NO	NAME OF THE UNIT	NAME OF THE JURISDICTIONAL PS	NH NO	Name of the Location/Place	Limits of high accident prone location		Number of Accidents				Number of Fatalities			
					Starting from KM	Ending to KM	2019	2020	2021	TOTAL	2019	2020	2021	TOTAL
1	MANGALURU CITY	TRAFFIC NORTH PS	NH 66	KARNAD BYPASS	3 5 1 . 9 0 0	3 5 2 . 4 0 0	4	2	1	7	0	0	1	1
2		TRAFFIC NORTH PS	NH 66	PAVANJE	3 5 5 . 7 0 0	3 5 6 . 2 0 0	5	1	4	10	3	0	1	4
3		TRAFFIC NORTH PS	NH 66	MUKKA	3 5 7 . 3 0 0	3 5 7 . 8 0 0	9	5	3	17	3	1	0	4
4		TRAFFIC NORTH PS	NH 66	THADAMBAIL	3 5 8 . 0 0 0	3 5 8 . 5 0 0	5	4	7	16	0	2	3	5
5		TRAFFIC NORTH PS	NH 66	HOSABETTU	3 6 1 . 4 1 5	3 6 2 . 9 1 5	13	8	11	32	1	2	0	3
6		TRAFFIC NORTH PS	NH 66	KULAI	3 6 3 . 0 8 5	3 6 4 . 5 8 5	7	6	12	25	0	1	2	3
7		TRAFFIC NORTH PS	NH 66	JOKATTE CROSS	3 6 5 . 0 0 0	3 6 5 . 5 0 0	10	10	8	28	3	4	2	9
8		TRAFFIC NORTH PS	NH 66	KULUR	3 6 9 . 0 3 5	3 6 9 . 5 3 5	7	7	3	17	0	0	1	1
9		TRAFFIC EAST PS	NH 65	KPT	3 7 4 . 0 0 0	3 7 4 . 5 0 0	2	7	8	17	0	3	5	8
10		TRAFFIC EAST PS	NH 66	NANTHOOR	3 7 5 . 3 0 0	3 7 5 . 8 0 0	7	5	9	21	0	2	2	4
11		TRAFFIC EAST PS	NH 73	BIKARNAKATTE	3 7 5 . 1 5 0	3 7 5 . 6 5 0	7	6	10	23	1	3	4	8
12		TRAFFIC SOUTH PS	NH 73	ADYAR KATTE	3 4 3 . 0 0 0	3 4 3 . 5 0 0	4	4	3	11	1	2	1	4
13		TRAFFIC SOUTH PS	NH 66	KALLAPU	1 0 . 0 0 0	1 0 . 5 0 0	6	5	5	16	2	1	2	5
14		TRAFFIC SOUTH PS	NH 66	KOLYA	1 4 . 5 0 0	1 5 . 0 0 0	3	3	6	12	1	0	2	3
15		MOODABIDRE P.S	NH 169	THODAR JUNCTION TO THODAR BANGABETTU SCHOOL	7 2 0 . 3 0 0	7 2 0 . 8 0 0	03	03	04	10	--	--	02	02
16		BAIPE P.S	NH 169	GURUPURA BANDASALE CROSS TO GURUPURA BRIDGE	7 3 5 . 3 0 0	7 3 5 . 8 0 0	04	00	05	09	--	--	02	02

5.BELAGAVI CITY

BLACK SPOT IDENTIFIED IN NATIONAL HIGH WAYS IN BELAGAVI CITY FOR THE YEAR 2019, 2020 & 2021														
SL NO	NAME OF THE UNIT	NAME OF THE JURISDICTIONAL PS	NH NO	Name of the Location/Place	Limits of high accident prone location		Number of Accidents				Number of Fatalities			
					Starting from KM	Ending to KM	2019	2020	2021	TOTAL	2019	2020	2021	TOTAL
1	BELAGAVI CITY	KAKATI PLICE STATION	NH-04	KAKATI (BETWEEN KAKATI BUS STOP TO KAKATI SRIMANTA LODGE)	BETWEEN KAKATI BUS STOP 0.0	TO KAKATI SRIMANTA LODGE 0.5 km	15	9	7	31	7	4	2	13
2		KAKATI PLICE STATION	NH-04	HONGA (BETWEEN HONAGA DIGITAL SIGHN BOARD TO HONAGA SPURTI DHABA)	BETWEEN HONAGA DIGITAL SIGHN BOARD 1.5 km	TO HONAGA SPURTI DHABA 2 km	12	6	2	20	3	1	0	4
3		KAKATI PLICE STATION	NH-04	BHUTRAMATTI (BETWEEN BHUTRAMATTI BUS STOP TO BHUTRAMATTI SHAIKH COLLEGE CROSS NEAR)	BETWEEN BHUTRAMATTI BUS STOP 7.5 km	TO BHUTRAMATTI SHAIKH COLLEGE CROSS NEAR 8 km	4	7	2	13	1	5	1	7
4		KAKATI PLICE STATION	NH-04	VANTAMURI (BETWEEN NEW VANTAMURI BUS STOP TO NEW VANTAMURI GHAT END)	BETWEEN NEW VANTAMURI BUS STOP 18 km	TO NEW VANTAMURI GHAT END) 18.5 km	5	3	4	12	3	2	1	6
5		KAKATI PLICE STATION	NH-04	SUTAGATTI VANTAMURI GHAT END TO SUTAGATTI CROSS END	VANTAMURI GHAT END 18.6 km	TO SUTAGATTI CROSS END 19 km	6	8	3	17	3	3	3	9

6.KALABURGI CITY

BLACK SPOT IDENTIFIED IN NATIONAL HIGH WAYS IN KALBURGI CITY FOR THE YEAR 2019, 2020 & 2021														
SL NO	NAME OF THE UNIT	NAME OF THE JURISDICTIONAL PS	NH NO	NAME OF THE LOCATION/PLACE	LIMITS OF HIGH ACCIDENT PRONE LOCATION		NUMBER OF ACCIDENTS				NUMBER OF FATALITIES			
					STARTING FROM KM	ENDING TO KM	2019	2020	2021	TOTAL	2019	2020	2021	TOTAL
1	KALBURGI CITY	Traffic PS-01	NH 50	Nandikoor Tanda	8 km	8.5 km	2	1	3	6	2	-	1	3
2		Traffic PS-01	NH 50	Sitnoor Cross	8 km	8.5 km	4	2	2	8	2	1	2	5
3		Traffic PS-01	NH 50	Panegoan Cross	10 km	10.5 km	3	2	3	8	2	1	-	3
4		Traffic PS-01	NH 50	Kesari Betta Farahatabad	15 km	15.5 km	-	6	2	8	-	4	1	5
5		Traffic PS-01	NH 50	Firozabad Darga Cross	28 Km	28.5 km	5	2	2	9	3	-	1	4
6		Traffic PS-01	NH 50	Shahabad Cross	30Km	30.5 km	2	2	1	5	1	2	-	3
7		Traffic PS-01	NH 50	Hasanapur Cross	32Km	32.5 km	2	3	2	7	1	-	1	3
8		Traffic PS-01	NH 150 E	Hadgil Harooti Cross	12Km	12.5 km	5	1	2	8	1	1	-	2
9		Traffic PS-02	NH 50	DHARMA HODAL LAND	12	12.5 km	0	5	1	6	0	4	1	5
10		Traffic PS-02	NH 50	ALGUD CROSS HUMNABAD ROAD	10km	10.5 Km	3	3	2	8	0	0	1	1
11		Traffic PS-02	NH 50	SWMANY SAMRATH	8 Km	8.5 Km	5	1	6	12	3	0	2	5
12		Traffic PS-02	NH 50	TAVARGER A CROSS	7 km	7.5 km	2	1	3	6	1	0	2	3
13		Traffic PS-02	NH 50	SALAM TEKADI	6.5 km	7 km	2	4	3	9	0	3	1	4

14	Traffic PS-02	NH 50	HUMNABAD RING ROAD	2.5 km	3 km	2	5	5	12	0	1	3	4
15	Traffic PS-02	NH 50	SEDAM RING ROAD	2.5 km	3 km	4	6	2	12	1	1	1	3
16	Traffic PS-02	NH 50	NAGANHALLI RAILWAY OVER BRADGE	3 km	3.5 km	3	2	5	10	2	1	6	9
17	Traffic PS-02	NH 50	NAGANHALLI RING ROAD	3 km	3.5k m	1	4	2	7	1	3	0	4
18	Traffic PS-02	NH 50	VAJPAYEE BADAVANE	5km	5.5 km	1	1	5	7	0	1	7	8
19	Traffic PS-02	NH 150	NATIONAL SCHOOL SHAHABAD ROAD	6.5 km	7 km	2	3	1	6	0	2	0	2
20	Traffic PS-02	NH 150E	SYED CHINCHOLI CROSS	3 km	3.5 km	5	2	0	7	1	0	0	1
21	Traffic PS-02	NH 150E	ALAND CHACK POST	3 km	3.5 km	0	2	4	6	0	2	1	3
22	Traffic PS-02	NH 150E	SHARAN SIRASAGI VILLAGE & THANDA	8 km	8.5 km	0	0	8	8	0	0	2	2

7.BANGALORE DISTRICT

BLACK SPOT IDENTIFIED IN NATIONAL HIGH WAYS IN BANGALORE DISTRICT FOR THE YEAR 2019, 2020 & 2021														
SL NO	NAME OF THE UNIT	NAME OF THE JURISDICTIONAL PS	NH NO	NAME OF THE LOCATION/PLACE	LIMITS OF HIGH ACCIDENT PRONE LOCATION		NUMBER OF ACCIDENTS				NUMBER OF FATALITIES			
					STARTING FROM KM	ENDING TO KM	2019	2020	2021	TOTAL	2019	2020	2021	TOTAL
1	BANGALORE DISTRICT	VIJAYAPURA POLICE STATION	NH-7	VENKATAGIRIKOTE CROSS	45.4	45.9	7	1	1	9	4	1	1	6
2		VIJAYAPURA POLICE STATION	NH-7	BULLAHALLI GATE	41.5	42	3	4	2	9	1	1	1	3
3		VIJAYAPURA POLICE STATION	NH-7	ATTIBELE GATE (SAIBABA TEMPLE)	40.2	40.7	2	7	2	11	3	5	1	9
4		AVALAHALLY PS	NH 75	CHEEMASANDRA GATE	20.25	20.75	7	2	1	10	4	2	1	7
5		AVALAHALLY PS	NH 75	HUSKURU KODI	26.2	26.7	3	2	3	8	1	0	3	4
6		HOSAKOTE PS	NH 75	LANCO TOLL	25.4	25.9	11	8	9	28	1	1	2	4
7		HOSAKOTE PS	NH 75	GOUTHAM COLONY	28	28.5	7	8	4	19	1	2	0	3
8		HOSAKOTE PS	NH 75	I.B,CIRCLE	27.2	27.7	5	5	3	13	1	1	0	2
9		NANDAGUDI PS	NH75	CHIKKANAHALLI GATE	45.2	45.7	7	4	4	18	0	0	1	1
10		NANDAGUDI PS	NH 75	GANGAPURA GATE	48.3	48.8	1	1	5	7	1	3	1	5
11		NANDAGUDI PS	NH 75	MUGABALA GATE	40.3	40.8	5	2	4	11	3	1	3	7
12		SURYANAGARA PS	NH 7	HALE CHANDAPURA GATE	24	24.5	8	4	5	17	2	3	2	7
13		HEBBAGODI PS	NH7	HEBBAGODI BUS STOP	20	20.5	2	5	1	8	2	5	1	8

14	HEBBAGODI PS	NH7	NARAYANA HOSPITAL	22.2	22.7	0	9	1	10	0	9	1	10
15	ATTIBELE	NH7	GUEST LINE	28	28.5	2	3	3	8	1	1	4	6
16	NELAMANGALA TRAFFIC PS	NH 48	CHIKKABIDARAKALLU	25.1	25.6	8	8	6	22	3	2	2	7
17	NELAMANGALA TRAFFIC PS	NH 48	MAKALI	35.4	35.9	10	6	13	29	3	3	4	10
18	NELAMANGALA TRAFFIC PS	NH 48	BUDIYAL	43.2	43.7	8	10	4	22	3	5	0	8
19	NELAMANGALA TRAFFIC PS	NH 48	T BEGURU	45.2	45.7	27	21	6	54	9	11	2	22
20	NELAMANGALA TRAFFIC PS	NH 48	THIPPAGONDANAHALLI	48	48.5	4	1	2	7	2	0	2	4
21	NELAMANGALA TRAFFIC PS	NH 48	KULUVANAHALLI	45.2	45.7	2	6	5	13	2	3	0	5
22	NELAMANGALA TRAFFIC PS	NH 48	KENGAL KEMPOHALLI	57.1	57.6	4	4	4	12	1	2	1	4
23	NELAMANGALA TRAFFIC PS	NH 48	YADEHALLI	59.3	59.8	10	9	6	25	6	4	6	16
24	NELAMANGALA TRAFFIC PS	NH 48	RAYARA PALYA	60	60.5	6	4	5	15	2	2	1	5
25	NELAMANGALA TRAFFIC PS	NH 48	ANCHEPALYA	21.1	21.6	5	0	1	6	1	0	1	2
26	NELAMANGALA TRAFFIC PS	NH 48	MADAVARA	20	20.5	9	8	16	33	3	3	3	9
27	NELAMANGALA TRAFFIC PS	NH 48	MADANAYAKANAHALLI	22	22.5	9	5	9	23	4	2	3	9
28	NELAMANGALA TRAFFIC PS	NH 48	ADDAKAMARANAHALLI	23	23.5	8	12	14	34	2	3	3	8
29	NELAMANGALA TRAFFIC PS	NH 48	ARISHINAKUNTE	30	30.5	13	10	5	28	6	5	2	13

30		NELAMANGALA TRAFFIC PS	NH 48	DASANAPURA	25	25.5	5	11	7	23	1	2	2	5
31		NELAMANGALA TRAFFIC PS	NH 75	YANTIGANAHALLI	36	36.5	11	6	7	24	9	6	0	15
32		NELAMANGALA TRAFFIC PS	NH 75	SHITHA RAMA BHATTARA PALYA	38	38.5	3	6	9	18	2	4	2	8
33		NELAMANGALA TRAFFIC PS	NH 75	MALLARA BANAVADI	33	33.5	4	6	7	17	1	6	6	13
34		NELAMANGALA TRAFFIC PS	NH 75	MAHADEVAPURA	57	57.5	8	6	5	19	3	4	3	10

8.KOLAR DISTRICT

BLACK SPOT IDENTIFIED IN NATIONAL HIGH WAYS IN KOLAR DISTRICT FOR THE YEAR 2019, 2020 & 2021														
SL NO	NAME OF THE UNIT	NAME OF THE JURISDICTIONAL PS	NH NO	Name of the Location/Place	Limits of high accident prone location		Number of Accidents				Number of Fatalities			
					Starting from KM	Ending to KM	2019	2020	2021	TOTAL	2019	2020	2021	TOTAL
1	KOLAR	KOLAR TRAFFIC PS	NH	PAVAN COLLEGE	2.3 kms	2.8 kms	4	3	4	11	2	1	1	4
2	KOLAR	KOLAR (R) PS	NH	CHUNCHADENAHALLI	13.1 kms	13.6 kms	3	1	2	6	1	0	1	2
3	KOLAR	MULBAGAL (R) PS	NH	KAPPALAMADAGU	5 kms	5.5 kms	4	2	4	10	2	0	3	5
4	KOLAR	MULBAGAL (R) PS	NH	KANTHARAJA CIRCLE	10.8 kms	11.3 kms	1	4	2	7	1	2	2	5
5	KOLAR	NANGALI PS	NH	N.VADDAHALLI	5.9 kms	6.4 kms	2	2	1	5	0	1	0	1

9.KGF

BLACK SPOT IDENTIFIED IN NATIONAL HIGH WAYS IN KGF FOR THE YEAR 2019, 2020 & 2021														
SL NO	NAME OF THE UNIT	NAME OF THE JURISDICTIONAL PS	NH NO	Name of the Location/Place	Limits of high accident prone location		Number of Accidents				Number of Fatalities			
					Starting from KM	Ending to KM	2019	2020	2021	TOTAL	2019	2020	2021	TOTAL

10.TUMKUR DISTRICT

BLACK SPOT IDENTIFIED IN NATIONAL HIGH WAYS IN TUMKUR DISTRICT FOR THE YEAR 2019, 2020 & 2021														
SL NO	NAME OF THE UNIT	NAME OF THE JURISDICTIONAL PS	NH NO	Name of the Location/Place	Limits of high accident prone location		Number of Accidents				Number of Fatalities			
					Starting from KM	Ending to KM	2019	2020	2021	TOTAL	2019	2020	2021	TOTAL
1	TUMAKURU	KYATHASANDRA	NH-48	HIREHALLI U-TURN/BUS STAND	56+200	56+700	8	7	7	22	2	2	5	9
2	TUMAKURU	KYATHASANDRA	NH-48	MANCHKALKUPPE CIRCLE	60+100	60+600	7	8	5	20	-	5	2	7
3	TUMAKURU	KYATHASANDRA	NH-48	PANDITHANALLI GATE	59+200	59+700	6	5	5	16	5	3	2	10
4	TUMAKURU	KYATHASANDRA	NH-48	CHIKKAHALLI U-TURN	53+100	53+600	2	4	5	11	2	1	3	6
5	TUMAKURU	TRAFFIC	NH-206	GUBBI JUNCTION	5+500	6+000	12	04	08	24	06	-	03	09
6	TUMAKURU	TRAFFIC	NH-206	BHEEMA SANDRA	7+500	8+000	06	10	10	26	-	04	04	08
7	TUMAKURU	TKR RURAL PS	NH--48	JAIN PUBLIC SCHOOL TO OORUKERE	75+000	75+500	04	02	03	09	02	01	01	04
8	TUMAKURU	TKR RURAL PS	NH-206	HEGGERE ARCHE TO DENTAL COLLEGE	8+850	9+350	04	03	04	11	01	02	02	05
9	TUMAKURU	KORA	NH-48	AJJAGONDANAHALLI CIRCLE	82+500	83+000	01	02	04	07	-	02	01	03
10	TUMAKURU	KORA	NH-48	NELAHAL CIRCLE	90+500	91+000	06	02	06	14	05	03	01	09
11	TUMAKURU	AMRUTHUR	NH-75	NAGEGOWDA PALYA	81+000	81+500	04	05	01	10	02	01	01	04
12	TUMAKURU	AMRUTHUR	NH-75	AVARAGERE AGTE	82+800	83+300	04	03	02	09	02	01	02	05
13	TUMAKURU	AMRUTHUR	NH-75	AGRAHARA GATE	84+200	84+700	03	01	01	05	01	01	-	02
14	TUMAKURU	AMRUTHUR	NH-75	MAGADIPALYA	86+600	87+100	04	05	03	12	01	03	01	05
15	TUMAKURU	AMRUTHUR	NH-75	THIPPURU GATE	86+000	86+500	03	02	05	10	01	-	02	03
16	TUMAKURU	AMRUTHUR	NH-75	HEMAVATHI CROSS	88+100	88+600	07	06	02	15	04	02	01	07
17	TUMAKURU	KUNIGAL	NH-75	ANCHEPALYA CIRCLE	64+800	65+300	17	9	2	28	11	4	2	17
18	TUMAKURU	KUNIGAL	NH-75	HERUR BYPASS TO GAVIMATA BYPASS	73+000	73+500	3	4	5	12	3	-	-	3
19	TUMAKURU	MADHUGIRI	NH-69	NRUPATHUNGA CIRCLE & SARROUNDING	308+600	309+100	05	03	-	08	05	03	-	08

				MADHUGIRI TOWN										
20	TUMAKURU	BADAVANAHALLI	NH-69	DABBEGATTA, MADHUGIRI TQ	318+600	319+100	02	03	-	05	-	02	-	02
21	TUMAKURU	KALLAMBELLA	NH-48	JOGIHALLI	97+000	97+500	05	05	07	17	03	03	04	10
22	TUMAKURU	KALLAMBELLA	NH-48	DODDAALADA MARA	99+450	99+950	03	05	04	12	01	03	02	06
23	TUMAKURU	KALLAMBELLA	NH-48	TOLLA GATE	104+530	105+030	09	05	09	23	05	02	05	12
24	TUMAKURU	KALLAMBELLA	NH-48	KALLAMBELLA BUS STOP	107+800	108+300	03	02	05	10	01	-	03	04
25	TUMAKURU	KALLAMBELLA	NH-48	BALENAHALLI GATE	109+450	109+950	05	02	02	09	04	02	01	04
26	TUMAKURU	KALLAMBELLA	NH-48	CHIKKANAHALLI BUS STOP	111+150	111+650	05	-	02	07	03	-	-	03
27	TUMAKURU	TAVAREKERE	NH-48	DWARALU BRIDGE	129+550	130+050	05	01	-	06	02	01	-	03
28	TUMAKURU	TAVAREKERE	NH-48	TAVAREKERE	132+500	133+000	04	02	04	10	-	01	03	04
29	TUMAKURU	TAVAREKERE	NH-48	MARANGERE	133+350	133+950	04	04	02	10	02	03	01	06
30	TUMAKURU	TAVAREKERE	NH-48	UJJANKUNTE	137+000	137+500	04	03	-	07	02	03	-	05
31	TUMAKURU	SIRA P S	NH-48	BUKKAPATTANA BRIDGE	120+200	120+700	02	03	01	06	01	03	02	06
32	TUMAKURU	SIRA P S	NH-48	SHIVAJI NAGAR	121+250	121+750	05	02	04	11	03	-	-	03
33	TUMAKURU	SIRA P S	NH-48	JAI HIND HOTEL	124+350	124+850	07	02	04	13	01	01	01	03
34	TUMAKURU	SIRA P S	NH-48	ANJANEYA TEMPLE	126+300	126+800	09	07	09	25	-	04	-	04
35	TUMAKURU	SIRA P S	NH-48	MANANGI TANDA	125+300	125+800	03	03	04	10	01	02	02	05
36	TUMAKURU	GUBBI	NH-206	KONDLI CROSS	46+000	46+500	02	03	01	06	-	-	01	01
37	TUMAKURU	GUBBI	NH-206	DODDAGUNI	43+500	44+000	06	07	03	16	04	04	02	06
38	TUMAKURU	GUBBI	NH-206	M H PATNA GATE	17+000	17+500	04	02	04	10	02	-	03	03
39	TUMAKURU	GUBBI	NH-206	BAGURU GATE	27+000	27+500	03	05	03	11	02	05	02	08
40	TUMAKURU	HANDANAKERE	NH-234	DODDAYENNEGERE CIRCLE	230+000	230+500	01	02	03	06	01	-	02	03

11.RAMANAGARA DISTRICT

BLACK SPOT IDENTIFIED IN NATIONAL HIGH WAYS IN RAMANAGARA DISTRICT FOR THE YEAR 2019, 2020 & 2021														
SL NO	NAME OF THE UNIT	NAME OF THE JURISDICTIONAL PS	NH NO	Name of the Location/Place	Limits of high accident prone location		Number of Accidents				Number of Fatalities			
					Starting from KM	Ending to KM	2019	2020	2021	TOTAL	2019	2020	2021	TOTAL
1	Ramanagara	Channapatna Traffic PS	NH-275	Hanumantha Nagar	55.6 km	56.01 km	02	03	01	06	02	03	03	08
2	Ramanagara	Channapatna Traffic PS	NH-275	Toll Gate	56.6 km	57.01 km	01	-	04	05	01	-	04	05
3	Ramanagara	Channapatna Traffic PS	NH-275	Sathanur Circle	58 km	58.05 km	03	02	-	05	03	02	-	05
4	Ramanagara	Channapatna Traffic PS	NH-275	CPT Garden	59.05 km	60 km	01	03	01	05	01	04	01	06
5	Ramanagara	Channapatna Traffic PS	NH-275	Byrapatna	62.06 km	63.01 km	01	03	01	05	01	03	01	05
6	Ramanagara	Kumbalagudu PS	NH-275	Kaniminike Colony	22 km	22.5 km	05	-	-	05	02	-	-	02
7	Ramanagara	Ramanagara Traffic PS	NH-275	B.M Road, Mayaganahalli Double road	39 km	39.05 km	05	02	0	07	02	01	0	03
8	Ramanagara	Ramanagara Traffic PS	NH-275	BM Road, SB Doddi	41.02 km	41.07 km	03	01	01	05	02	01	0	03
9	Ramanagara	Ramanagara Traffic PS	NH-275	BM Road, Basavanapura	42.08 km	43.03 km	03	01	03	07	01	0	03	04
10	Ramanagara	Ramanagara Traffic PS	NH-275	DC Office	44.07 km	45.02 km	02	02	01	05	02	02	01	05
11	Ramanagara	Ramanagara Traffic PS	NH-275	Vijayanagara Arch	45.04 km	45.09 km	03	02	00	05	03	01	0	04
12	Ramanagara	Ramanagara Traffic PS	NH-275	PWD Circle	46.00 km	46.05 km	03	0	03	06	03	0	03	06
13	Ramanagara	Ramanagara Traffic PS	NH-275	CC Market	47.01 km	47.06 km	05	01	02	08	05	01	02	08
14	Ramanagara	Ramanagara Traffic PS	NH-275	Ijoor Circle	47.08 km	48.03 km	03	04	03	10	03	04	03	10
15	Ramanagara	Ramanagara Traffic PS	NH-275	RMC Yard	48.04 km	49.00 km	00	03	04	07	00	02	02	04
16	Ramanagara	Ramanagara Traffic PS	NH-275	Kanakapura circle	49.06 km	50.04 km	06	02	02	10	06	02	02	10
17	Ramanagara	Ramanagara Traffic PS	NH-275	Janapadaloka	52.01 km	52.06 km	02	01	02	05	02	01	02	05
18	Ramanagara	Kudur PS	NH-75	Lakkenhalli hand post	40 km	40.5 km	01	02	02	05	-	-	-	-

19	Ramanagara	Kudur PS	NH-75	Salur	48 km	48.5 km	03	04	02	09	2	4	1	7
20	Ramanagara	Kudur PS	NH-75	Marur Hand post	54 km	54.5 km	03	0	05	08	-	-	1	1
21	Ramanagara	Kudur PS	NH-75	Thippasandra Hand post	64 km	64.5 km	01	01	03	05	1	1	1	3
22	Ramanagara	Kudur PS	NH-75	Talekere hand post	68 km	68.5 km	02	03	01	06	-	1	-	1

12. CHIKKABALLAPURA DISTRICT

BLACK SPOT IDENTIFIED IN NATIONAL HIGH WAYS IN CHIKKABALLAPURA DISTRICT FOR THE YEAR 2019, 2020 & 2021														
SL NO	NAME OF THE UNIT	NAME OF THE JURISDICTIONAL PS	NH NO	NAME OF THE LOCATION/PLACE	LIMITS OF HIGH ACCIDENT PRONE LOCATION		NUMBER OF ACCIDENTS				NUMBER OF FATALITIES			
					STARTING FROM KM	ENDING TO KM	2019	2020	2021	TOTAL	2019	2020	2021	TOTAL
1	CHICKBALLAPURA DISTRICT	CHICKBALLAPURA RURAL	44	BANNIKUPPE AGALAGURKI BRIDGE	509	509.500	04	03	02	09	05	-	01	06
2	CHICKBALLAPURA DISTRICT	CHICKBALLAPURA RURAL	44	VAPASANDRA BRIDGE	505	505.500	03	02	-	05	03	01	-	04
3	CHICKBALLAPURA DISTRICT	CHICKBALLAPURA RURAL	44	HONNENAHALLI GATE	504	504.500	05	02	03	10	04	02	02	08
4	CHICKBALLAPURA DISTRICT	CHICKBALLAPURA RURAL	44	HAROBANDE GATE	503	503.500	04	06	01	11	03	04	01	08
5	CHICKBALLAPURA DISTRICT	CHICKBALLAPURA RURAL	44	MARASANAHALLI GATE	501	501.500	02	06	02	10	02	05	02	09
6	CHICKBALLAPURA DISTRICT	CHICKBALLAPURA RURAL	44	DEVASTANAHOSAHALLI GATE	499	499.500	03	02	01	06	-	02	01	03
7	CHICKBALLAPURA DISTRICT	CHICKBALLAPURA RURAL	44	DODDAPAILAGURKI	494	494.500	02	06	02	10	01	06	02	09
8	CHICKBALLAPURA DISTRICT	GUDIBANDE	44	BANDAHALLI	490.750	491.250	02	01	03	06	03	-	01	04

13. MYSORE DISTRICT

BLACK SPOT IDENTIFIED IN NATIONAL HIGH WAYS IN MYSORE DISTRICT FOR THE YEAR 2019, 2020 & 2021															
SL NO	NAME OF THE UNIT	NAME OF THE JURISDICTIONAL PS	NH NO	Name of the Location/Place	Limits of high accident prone location		Number of Accidents				Number of Fatalities				
					Starting from KM	Ending to KM	2019	2020	2021	TOTAL	2019	2020	2021	TOTAL	
1	MYSORE DISTRICT	VARUNA PS	NH-766	DUDDAGERE & PUTTEGOWDANAHUNDI GATE	0.0 K M	2.9 K.M to 3.4K M	1	3	1	5	1	3	1	5	
2	MYSORE DISTRICT	YELWALA	NH-275	ERAPPANAKOPPALU CROSS, YELWALA VILLAGE HUNSURU-MYSURU MAIN ROAD	000	500 Mtrs	04	03	04	11	01	01	02	4	
3	MYSORE DISTRICT	SALIGRAMA	NH-373	MUNJANAHALLY VILLAGE	12 km	12.5 km	02	03	03	08	0	01	01	2	
4	MYSORE DISTRICT	MYSURU SOUTH	NHAI 766	TVS CIRCLE, KADAKOLA VILALGE	14.3 KMs	14.8 KMs	4	5	2	11	1	3	1	5	
5	MYSORE DISTRICT		NHAI 766	MANDAKALLI AIR PORT GATE	13.1 KM s	13.6 KMs	4	3	6	13	2	2	2	6	
6	MYSORE DISTRICT		NHAI 766	BANDIPLYA	7.1 KMs	7.6 KMs	4	3	4	11	-	1	3	4	
7	MYSORE DISTRICT		NH - 275	DEVALAPURA CROSS RING ROAD	7.5 K . MS	8.0 KMs	6	2	4	12	1	2	1	4	
8	MYSORE DISTRICT	NANJANAGUDU TRAFFIC	NH-766	KALALE GATE	6 KM	6.3 KMS	8	8	9	25	20	10	12	42	
9	MYSORE DISTRICT			HOSALLI GATE	4 KMS	4.2 KMS	11	2	5	18	19	3	13	35	
10	MYSORE DISTRICT			ELACHAGERE BORE	12 KM	12.3 KMS	5	8	2	15	9	15	0	24	
11	MYSORE DISTRICT			HULAHALLI CIRCLE	1.KMS	1.5 KMS	6	3	10	19	9	3	12	24	
12	MYSORE DISTRICT			BASAVANAPURA GATE	4.KM	5.KMS	12	2	4	18	12	3	5	20	
13	MYSORE DISTRICT			MUDDAHALLI GATE	9 KM	10 KM	4	2	10	16	5	2	16	21	
14	MYSORE DISTRICT			NH -150(A)	GOLURU CROSS	4.KM	5.KMS	5	2	4	11	6	3	6	15
15	MYSORE DISTRICT	T.NARASIPURA	NH -266	MUGURU	10 KM	10.5 KM	10	08	01	19	10	14	01	25	
16	MYSORE DISTRICT			KEMPAIAHNAHUNDI GATE	7 KM	7.5 KM	3	05	02	10	03	05	02	10	
17	MYSORE DISTRICT			GARGESWARE PETROL BUNK TO RISE MILL ROAD	6 km	6.5 km	2	-	02	04	07	05	01	13	
18	MYSORE DISTRICT	HUNSUR RURAL	NH -175	KALBEETTA JUNCTION	7 KM	7.5 KM	03	07	05	15	-	-	03	03	
19	MYSORE DISTRICT	BILIKERE PS		BANNIKUPPE TO JADAGANAKOPPALU	181.5 KM	182 KM	04	07	06	18	01	03	02	06	
20	MYSORE DISTRICT	BILIKERE PS		K.R. NAGARA JUNCTION TO HOSALU MARAMMA TEMPLE (RECTIFIED)	190 KM	190.6 KM	05	05	05	15	02	02	01	05	
21	MYSORE DISTRICT	PERIVAPATNA		THATHANHALLI GATE	2.0 km	2.5 km	01	03	02	06	01	02	-	03	

14. MANDYA DISTRICT

BLACK SPOT IDENTIFIED IN NATIONAL HIGH WAYS IN MANDYA DISTRICT FOR THE YEAR 2019, 2020 & 2021														
SL NO	NAME OF THE UNIT	NAME OF THE JURISDICTIONAL PS	NH NO	Name of the Location/Place	Limits of high accident prone location		Number of Accidents				Number of Fatalities			
					Starting from KM	Ending to KM	2019	2020	2021	TOTAL	2019	2020	2021	TOTAL
1	MANDYA DISTRICT	MADDUR TRAFFIC PS	275	NIDAGHATTA	72.889	74.435	7	6	5	18	4	0	1	5
2	MANDYA DISTRICT	MADDUR TRAFFIC PS	275	SHIVAPURA	78.000	78.465	11	11	6	28	9	8	2	19
3	MANDYA DISTRICT	MADDUR TRAFFIC PS	275	MADDUR KSRTC BUS STAND	80.900	81.000	9	6	0	15	5	2	0	7
4	MANDYA DISTRICT	MADDUR TRAFFIC PS	275	GEJJALAGERE	84.045	87.738	8	6	5	19	4	2	2	8
5	MANDYA DISTRICT	MANDYA TRAFFIC PS	275	FIRE STATION	97.1	97.6	5	2	2	9	2	1	2	5
6	MANDYA DISTRICT	MANDYA TRAFFIC PS	275	SURESH PETROL BUNK	97.6	98.1	4	4	3	11	1	2	1	4
7	MANDYA DISTRICT	MANDYA TRAFFIC PS	275	SUGAR FACTORY CIRCLE	98.1	98.6	4	4	3	11	1	0	2	3

15. HASSAN DISTRICT

BLACK SPOT IDENTIFIED IN NATIONAL HIGH WAYS IN HASSAN DISTRICT FOR THE YEAR 2019, 2020 & 2021														
SL NO	NAME OF THE UNIT	NAME OF THE JURISDICTIONAL PS	NH NO	NAME OF THE LOCATION/PLACE	LIMITS OF HIGH ACCIDENT PRONE LOCATION		NUMBER OF ACCIDENTS				NUMBER OF FATALITIES			
					STARTING FROM KM	ENDING TO KM	2019	2020	2021	TOTAL	2019	2020	2021	TOTAL
1	HASSAN	HALEBEEDU PS	NH-373	HAGARE	9KM	9.5KM	5	2	1	8	2	1	0	3
2	HASSAN	HALEBEEDU PS	NH-234	MAYAGONDANAHALLI	4KM	4.5KM	4	2	0	6	1	0	0	1
3	HASSAN	ARASIKERE TOWN PS	NH-206	DANVANTRI MEDICLE CIRCLE	1KM	1.5KM	5	1	1	7	0	1	1	2
4	HASSAN	ARASIKERE TOWN PS	NH-206	OPPOSITE APMC	1.5KM	2KM	4	3	0	7	0	1	0	1
5	HASSAN	ARASIKERE TOWN PS	NH-206	TALUK OFFICE	2.5KM	3KM	4	2	0	6	0	2	0	2
6	HASSAN	BELUR PS	NH-373	NETTEKERE GATE TO RAYAPURA VILLAGE, HASSAN-BELUR ROAD	2KM	2.5KM	3	3	4	10	1	1	2	4

16.CHAMARAJANAGARA DISTRICT

BLACK SPOT IDENTIFIED IN NATIONAL HIGH WAYS IN CHAMARAJANAGARA DISTRICT FOR THE YEAR 2019, 2020 & 2021														
SL NO	NAME OF THE UNIT	NAME OF THE JURISDICTIONAL PS	NH NO	NAME OF THE LOCATION/PLACE	LIMITS OF HIGH ACCIDENT PRONE LOCATION		NUMBER OF ACCIDENTS				NUMBER OF FATALITIES			
					STARTING FROM KM	ENDING TO KM	2019	2020	2021	TOTAL	2019	2020	2021	TOTAL
1	CHAMARAJANAGARA	GUNDLUPET PS	NH 766	VEERANAPURA CROSS, GUNDLUPET NANJANGUD MAIN ROAD			06	01	02	09	04	0	01	05
2	CHAMARAJANAGARA	GUNDLUPET PS	NH 766	APMC TO KEB, GUNDLUPET NANJANGUD MAIN ROAD			13	08	03	24	05	03	01	09
3	CHAMARAJANAGARA	GUNDLUPET PS	NH 766	KSRTC TO IB CIRCLE, GUNDLUPET OOTY MAIN ROAD			07	08	03	18	01	02	01	04
4	CHAMARAJANAGARA	GUNDLUPET PS	NH 67	HANGALA VILLAGE, GUNDLUPET BANDIPURA MAIN ROAD			04	01	03	08	03	0	01	04
5	CHAMARAJANAGARA	GUNDLUPET PS	NH 766	IN FRONT OF FIRE BRIGADE OFFICE, GUNDLUPET - SULTAN BATHERI MAIN RD			02	0	03	05	0	0	0	0
6	CHAMARAJANAGARA	BEGUR PS	NH 766	BEGUR BUS STAND TO ITI COLLEGE, GUNDLUPET NANJANGUD MAIN ROAD	168 mile stone	400 mts	06	03	02	11	01	02	02	05
7	CHAMARAJANAGARA	BEGUR PS	NH 766	AREPURA GATE TO MYSORE FORM, GUNDLUPET NANJANGUD MAIN ROAD	171 mile stone	450 mts	04	01	03	08	01	01	03	05
8	CHAMARAJANAGARA	BEGUR PS	NH 766	HIRIKATI GATE, GUNDLUPET NANJANGUD MAIN ROAD	175 mile stone	500 mts	05	05	0	10	03	02	0	05
9	CHAMARAJANAGARA	BEGUR PS	NH 766	GARAGANAHALLY GATE GUNDLUPET NANJANGUD MAIN	172 mile stone	500 mts	05	03	03	11	03	02	03	08

				ROAD											
10	CHAMARAJANAGARA	BEGUR PS	NH 766	KITTURU RANI CHENNAMMA HOSTEL TO KHALIL HOTEL, GUNDLUPET NANJANGUD MAIN ROAD	169 mile stone	500 mts	09	01	03	13	03	0	03	06	
11	CHAMARAJANAGARA	CH.NAGAR TRAFFIC PS	NH 209	SM HALLI CIRCLE TO POST OFFICE, CHAMARAJANAGAR- SM HALLI MAIN ROAD	2KM	2.5KM	02	01	03	06	02	0	01	03	
12	CHAMARAJANAGARA	CH.NAGAR TRAFFIC PS	NH 150(A)	LIC CIRCLE TO MANGALYA KALYANA MANTAPA, CHAMARAJANAGAR NANJANGUD MAIN ROAD	1.5KM	2.KM	01	02	02	05	0	01	02	03	
13	CHAMARAJANAGARA	CH.NAGAR TRAFFIC PS	NH 209	HP PETROL BUNK, CHAMARAJANAGAR SATHY ROAD	3KM	3.5KM	0	02	04	06	0	1	05	06	
14	CHAMARAJANAGARA	CH.NAGAR TRAFFIC PS	NH 150(A)	BADANAGUPPE FACTORY CHAMARAJANAGAR NANJANGUD MAIN ROAD	7.5KM	8.KM	01	02	02	05	01	0	01	02	
15	CHAMARAJANAGARA	CH.NAGAR TRAFFIC PS	NH 209	MANGALA VILLAGE, CHAMARAJANAGAR- SM HALLI MAIN ROAD	10.KM	10.5KM	03	03	02	08	0	0	02	02	

17.KODAGU DISTRICT

BLACK SPOT IDENTIFIED IN NATIONAL HIGH WAYS IN KODAGU DISTRICT FOR THE YEAR 2019, 2020 & 2021														
Sl. NO	NAME OF THE UNIT	NAME OF THE JURISDICTIONAL PS	NH NO	Name of the Location/Place	Limits of high accident prone location		Number of Accidents				Number of Fatalities			
					Starting from KM	Ending to KM	2019	2020	2021	TOTAL	2019	2020	2021	TOTAL
1	KODAGU	KUSHALANAGARA TRAFFIC	275	ANEKAD	122:20	122:80	4	1	2	7	1	-	-	1
2	KODAGU	KUSHALANAGARA TRAFFIC	275	GUDE HOSURU	126:30	126:90	1	3	3	7	-	2	1	3
3	KODAGU	KUSHALANAGARA TRAFFIC	275	NISHARGADHAMA	127:10	127:60	2	1	4	7	2	-	1	3
4	KODAGU	KUSHALANAGARA TRAFFIC	275	GANDADAKOTE	129:20	129:80	1	2	2	5	-	-	2	2

18.DAKSHINA KANNADA DISTRICT

BLACK SPOT IDENTIFIED IN NATIONAL HIGH WAYS IN DAKSHINA KANNADA DISTRICT FOR THE YEAR 2019, 2020 & 2021														
SL NO	NAME OF THE UNIT	NAME OF THE JURISDICTIONAL PS	NH NO	Name of the Location/Place	Limits of high accident prone location		Number of Accidents				Number of Fatalities			
					Starting from KM	Ending to KM	2019	2020	2021	TOTAL	2019	2020	2021	TOTAL
1	DAKSHINA KANNADA	BANTWALA TRAFFIC PS	73	FARANGIPETE, PUDU VILLAGE,BANTWAL TALUKU	11.09	11.59	4	6	3	13	-	1	-	1
2	DAKSHINA KANNADA	BANTWALA TRAFFIC PS	73	10TH MILE STONE, PUDU VILLAGE, BANTWALA TALUK	11.79	12.29	3	2	2	7	-	-	1	1
3	DAKSHINA KANNADA	BANTWALA TRAFFIC PS	73	MARIPALLA, PUDU VILLAGE, BANTWALA TALUKU	12.66	13.16	3	-	2	5	-	-	-	-
4	DAKSHINA KANNADA	BANTWALA TRAFFIC PS	73	RAMALAKATTE, THUMBE VILLAGE, BANTWALA TALUKU	15.28	15.78	1	1	3	5	1	-	1	2
5	DAKSHINA KANNADA	BANTWALA TRAFFIC PS	73	THALAPADY, B-MOODA VILLAGE, BANTWAL TALUK	17.44	17.94	-	2	4	6	-	-	3	3
6	DAKSHINA KANNADA	BANTWALA TRAFFIC PS	73	KAIKAMBA, B-MOODA VILLAGE, BANTWALA TALUKU	18.86	19.36	2	2	1	5	-	1	-	1
7	DAKSHINA KANNADA	BANTWALA TRAFFIC PS	73	MITTABAILU, B-MOODA VILLAGE, BANTWALA TALUKU	19.2	19.7	3	1	3	7	1	-	-	1
8	DAKSHINA KANNADA	PUNJALKATTE PS	73	SABARABAILU, SONANDODRU VILLAGE	46.44	49.94	1	4	1	6	-	-	-	-
9	DAKSHINA KANNADA	BANTWALA TRAFFIC PS	75	MELKAR PANEMANGALURU VILLAGE BANTWAL TALUK	3.16	3.66	1	1	4	6	-	-	1	1
10	DAKSHINA KANNADA	BANTWALA TRAFFIC PS	75	KC ROAD, GOLTHAMAJALU VILLAGE, BANTWALA TALUKU	5.54	6.04	4	1	-	5	-	-	-	-
11	DAKSHINA KANNADA	BANTWALA TRAFFIC PS	75	KALLADKA, GOLTHAMAJALU VILLAGE, BANTWALA TALUKU	11.1	11.6	5	4	5	14	1	1	3	5
12	DAKSHINA KANNADA	PUTTUR TRAFFIC PS	75	UPPINANGADY JUNCTION, UPPINNAGADY	27.91	28.41	4	2	3	9	-	1	3	4

13	DAKSHINA KANNADA	PUTTUR TRAFFIC PS	275	VILLAGE, PUTTUR TQ NEHARUNAGARA, KABAKA VILLAGE, PUTTUR TQ	10.59	11.9	7	1	2	10	-	-	-	-
14	DAKSHINA KANNADA	PUTTUR TRAFFIC PS	275	THENKILA, NEAR BY-PASS, PUTTUR KASABA VILLAGE	13.72	14.22	1	-	4	5	-	-	1	1
15	DAKSHINA KANNADA	PUTTUR TRAFFIC PS	275	THENKILA, PUTTUR KASABA VILLAGE, PUTTUR TQ	14.21	14.71	1	2	3	6	-	1	-	1
16	DAKSHINA KANNADA	PUTTUR TRAFFIC PS	275	MUKRAMPADY, KEMMINJE VILLAGE, PUTTUR TQ	16.49	16.99	2	5	-	7	-	2	-	2
17	DAKSHINA KANNADA	PUTTUR RURAL PS	275	KAMMADI ARYAPU VILLAGE	17.68	18.18	3	-	2	5	-	-	2	2
18	DAKSHINA KANNADA	PUTTUR RURAL PS	275	PARPUNJA OLAMOGRU VILLAGE	21.69	22.19	3	1	1	5	-	-	1	1
19	DAKSHINA KANNADA	PUTTUR RURAL PS	275	KUMBRA OLAMOGRU VILLAGE	23.69	24.19	3	2	1	6	-	-	-	-
20	DAKSHINA KANNADA	PUTTUR RURAL PS	275	KOWDICHAR ARIYADKA VILLAGE	26.82	27.32	4	3	-	7	1	1	-	2
21	DAKSHINA KANNADA	PUTTUR RURAL PS	275	KAAVU MADNOOR VILAGE	30.02	30.52	-	4	1	5	-	2	1	3
22	DAKSHINA KANNADA	SULLIA PS	275	ODABAI, SULLIA KASABA VILLAGE	46.92	47.42	3	4	-	7	-	1	-	1

19.UTTARA KANNADA DISTRICT

BLACK SPOT IDENTIFIED IN NATIONAL HIGH WAYS IN UTTARA KANNADA DISTRICT FOR THE YEAR 2019, 2020 & 2021														
SL NO	NAME OF THE UNIT	NAME OF THE JURISDICTIONAL PS	NH NO	Name of the Location/Place	Limits of high accident prone location		Number of Accidents				Number of Fatalities			
					Starting from KM	Ending to KM	2019	2020	2021	TOTAL	2019	2020	2021	TOTAL
1	UTTARA KANNADA	BHATKAL TOWN PS	NH-66	SAMSUDHEEN CRICLE, BHATKAL TOWN	0.5	1	5	1	3	09	2	0	2	04
2	UTTARA KANNADA	BHATKAL TOWN PS	NH-66	CITY LITE HOTEL, BHATKAL TOWN	3	3.5	3	1	3	07	0	1	0	01
3	UTTARA KANNADA	BHATKAL RURAL PS	NH-66	SHIRALI, BHATKAL TALUK	6	5.5	0	4	6	10	0	2	0	02
4	UTTARA KANNADA	MURDESHWARA PS	NH-66	MAVINAKATTA, BHATKAL	7.5	8	2	3	4	09	0	2	1	03

5	UTTARA KANNADA	MURDESHWARA PS	NH-66	SABHATHI CROSS, BHATKAL	3.5	4	4	8	4	16	2	0	1	03
6	UTTARA KANNADA	MURDESHWARA PS	NH-66	GUMANHAKAL CROSS, BHATKAL	2.5	3	1	0	7	08	0	0	2	02
7	UTTARA KANNADA	MURDESHWARA PS	NH-66	BASTIMAKKI CROSS	3	3.5	2	2	2	06	2	0	0	02
8	UTTARA KANNADA	HONNAVAR PS	NH-66	KASARKOD HONNAVAR	2	2.5	0	1	4	05	0	0	1	01
9	UTTARA KANNADA	HONNAVAR PS	NH-66	HALDIPURA HONNAVAR	9	9.5	3	1	2	06	3	1	1	05
10	UTTARA KANNADA	HONNAVAR PS	NH-69	SULEMURKHI CROSS, GERASOPPA	37.5	38	1	2	3	06	0	2	1	03
11	UTTARA KANNADA	KUMTA PS	NH-66	ALVEKODI, KUMTA TALUK	3.5	4	3	4	1	08	0	1	0	01
12	UTTARA KANNADA	ANKOLA PS	NH-63	HEBBUL, ANKOLA TALUK	35.5	36	3	2	4	09	3	0	4	07
13	UTTARA KANNADA	ANKOLA PS	NH-63	KANCHINABAGILU, ANKOLA TALUK	9.5	10	2	2	1	05	2	1	1	04
14	UTTARA KANNADA	ANKOLA PS	NH-63	BOGRIBAIL	7	7.5	4	3	0	07	0	4	0	04
15	UTTARA KANNADA	ANKOLA PS	NH-63	RAMANAGULI	55.5	56	2	1	2	05	1	1	0	02
16	UTTARA KANNADA	ANKOLA PS	NH-66	HATTIKERI AVERSA, ANKOLA-TALUK	7.5	8	4	1	1	06	1	0	0	01
17	UTTARA KANNADA	KARWAR TRAFFIC PS	NH-66	BINAGA GHAT KARWAR	4	4.5	3	3	1	07	0	2	0	02

20.CHIKKAMAGALURU DISTRICT

BLACK SPOT IDENTIFIED IN NATIONAL HIGH WAYS IN CHIKKAMAGALURU DISTRICT FOR THE YEAR 2019, 2020 & 2021														
SL NO	NAME OF THE UNIT	NAME OF THE JURISDICTIONAL PS	NH NO	Name of the Location/Place	Limits of high accident prone location		Number of Accidents				Number of Fatalities			
					Starting from KM	Ending to KM	2019	2020	2021	TOTAL	2019	2020	2021	TOTAL
1	CHIKKAMAGALURU	KADUR	NH-206	KLV CIRCLE TO CHECKPOST	1.5 KM	1 KM	03	04	02	09	01	01	02	04
2	CHIKKAMAGALURU	KADUR	NH-206	ANNAPURANA CASTLE LODGE TO MASALA DABA	0.5 KM	1 KM	01	02	02	05	01	01	02	04
3	CHIKKAMAGALURU	KADUR	NH-206	GEDLEHALLI CROSS TO UNIVERSITY	4 KM	4.5 KM	02	03	00	05	02	02	00	04
4	CHIKKAMAGALURU	KADUR	NH-206	KUPPALU	10 KM	10.5 KM	02	03	02	07	02	02	01	05
5	CHIKKAMAGALURU	KADUR	NH-206	MURARJI SCHOOL TO BABA ESTATE	15 KM	15.5 KM	04	01	02	07	03	01	02	06
6	CHIKKAMAGALURU	SAKARAYAPATNA	NH-173	NEAR UDDEBORANAHALLI	5.5 KM	6 KM	04	01	01	06	02	01	01	04
7	CHIKKAMAGALURU	SAKARAYAPATNA	NH-173	NEAR KANIVE ANJANEYSWAMY TEMPLE.	1.5 KM	2 KM	00	01	04	05	00	00	01	01
8	CHIKKAMAGALURU	TARIKERE	NH-206	INFRONT OF ARAMANE HOTEL	01 KM	1.5 KM	05	03	02	10	01	01	00	02
9	CHIKKAMAGALURU	BIRUR	NH-206	SRI SIDDARAMESHWARA TEMPLE TO SHIVAPURA GATE	14 KM	14.5 KM	03	00	04	07	01	00	02	03
10	CHIKKAMAGALURU	BIRUR	NH-206	KUDLURU TO PUNDANAHALLI CROSS	10 KM	10.5 KM	02	02	03	07	02	01	01	04
11	CHIKKAMAGALURU	BIRUR	NH-206	KODIHALLI CROSS TO MG CIRCLE BIRUR	01 KM	01.5 KM	02	05	01	08	00	01	00	01
12	CHIKKAMAGALURU	TRAFFIC POLICE STATION CKM	NH-173	HOLY CROSS HOSPITAL CROSS HOSPITAL K M ROAD CHIKKAMAGALURU TO SBI BANK HOUSING BORD KM ROAD CHIKKAMAGALURU	05.0 KM	04.5 KM	05	00	01	06	03	00	00	03
13	CHIKKAMAGALURU	TRAFFIC POLICE STATION CKM	NH-173	SHAMNUR PETROL BUNK KM ROAD CHIKKAMAGALURU TO NAGALAKSHIMI	02.5 KM	03.0 KM	04	00	03	07	02	0	02	04

				THEATRE K M ROAD CHIKKAMAGALURU											
14	CHIKKAMAGALURU	TRAFFIC POLICE STATION CKM	NH-173	GANDARVA NURSERY KM ROAD CKM TO PARVATHIPURA PETROL BUNK KM ROAD CKM	07.00 KM	07.50 KM	02	02	01	05	01	00	00	01	
15	CHIKKAMAGALURU	TRAFFIC POLICE STATION CKM	NH-173	RURAL STATION CROSS BY PASS ROAD TO DEEPA NURSING HOME CROSS BYPASS ROAD (BYPASS ROAD)	04.00 KM	04.50 KM	02	01	02	05	00	01	00	01	

21.UDUPI DISTRICT

BLACK SPOT IDENTIFIED IN NATIONAL HIGH WAYS IN UDUPI DISTRICT FOR THE YEAR 2019, 2020 & 2021															
SL NO	NAME OF THE UNIT	NAME OF THE JURISDICTIONAL PS	NH NO	Name of the Location/Place	Limits of high accident prone location		Number of Accidents				Number of Fatalities				
					Starting from KM	Ending to KM	2019	2020	2021	TOTAL	2019	2020	2021	TOTAL	
1	UDUPI	KAUP	66	MULLOOR	KOPPALANGADI 2.5 KM	MULLOOR 3 KM	03	-	05	08	03	-	05	08	
2	UDUPI	KAUP	66	VIDYANIKETHANA JUNCTION	R M SHETTY PETROL BUNK 1 KM	VIDHYANIKETHAN SCHOOL 1.5 KM	02	03	01	06	02	03	01	06	
3	UDUPI	KAUP	66	PANGALA	KOTHALKATTE 2 KM	PANGALA 2.5 KM	04	01	03	08	04	01	03	08	
4	UDUPI	PADUBIDRI	66	UCHILA	PANIYOOR CROSS 4 KM	MULLOOR CROSS 4.5 KM	05	09	06	20	01	04	03	08	
5	UDUPI	UDUPI TRAFFIC	66	AMBALAPADY JUNCTION	AMBALPADY - 2 KM	AMBALPADY - 2.5 KM	05	05	01	11	03	01	-	04	
6	UDUPI	UDUPI TRAFFIC	66	NITTUR JUNCTION	NITTOOR- 4KM	NITTOOR- 4.5 KM	10	08	09	27	06	01	04	11	
7	UDUPI	UDUPI TRAFFIC	66	AMBAGILU JUNCTION	AMBAGILU - 5KM	AMBAGILU - 5.5 KM	07	05	05	17	02	-	02	04	
8	UDUPI	UDUPI TRAFFIC	66	ASHIRVAD	ASHIRVAD- 6 KM	ASHIRVAD- 6.5 KM	04	03	02	09	02	02	01	05	
9	UDUPI	UDUPI TRAFFIC	66	SANTHEKATTE JUNCTION	SANTHEKATTE- 6.5KM	SANTHEKATTE- 7 KM	08	04	01	13	06	-	-	06	
10	UDUPI	BRAHMAVARA	66	MAHESH HOSPITAL JUNCTION	MAHESH HOSPITAL CROSS 1.3 KM	SMS COLLEGE 1.8 KM	05	04	05	14	02	03	-	05	

22.DAVANAGERE DISTRICT

BLACK SPOT IDENTIFIED IN NATIONAL HIGH WAYS IN DAVANAGERE DISTRICT FOR THE YEAR 2019, 2020 & 2021														
SL NO	NAME OF THE UNIT	NAME OF THE JURISDICTIONAL PS	NH NO	Name of the Location/Place	Limits of high accident prone location		Number of Accidents				Number of Fatalities			
					Starting from KM	Ending to KM	2019	2020	2021	TOTAL	2019	2020	2021	TOTAL
1	Davangere	South Traffic Police Station.	NH-48	New Kundawada Cross TO New Kalikadevi Wood works (GENESIS HOTEL)	06-000 km	06-500 km	4	3	7	14	3	2	2	7

23.CHITRADURGA DISTRICT

BLACK SPOT IDENTIFIED IN NATIONAL HIGH WAYS IN CHITRADURGA DISTRICT FOR THE YEAR 2019, 2020 & 2021														
SL NO	NAME OF THE UNIT	NAME OF THE JURISDICTIONAL PS	NH NO	Name of the Location/Place	Limits of high accident prone location		Number of Accidents				Number of Fatalities			
					Starting from KM	Ending to KM	2019	2020	2021	TOTAL	2019	2020	2021	TOTAL
1	CHITRADURGA	TRAFFIC POLICE STATION	NH-48	MURUGHA MATHA CROSS	202.600	203.100	4	5	5	14	-	1	1	2
2	CHITRADURGA	TRAFFIC POLICE STATION	NH-48	JMIT CIRCLE	201.900	202.400	3	2	1	6	5	1	1	7
3	CHITRADURGA	TRAFFIC POLICE STATION	NH-48	NEAR BASAVESHWARA HOSPITAL	197.250	198.250	1	2	3	6	-	1	5	6
4	CHITRADURGA	TRAFFIC POLICE STATION	NH-48	NEAR NAMAKAL GAREJE (UPADYA HOTEL)	195.200	195.700	4	3	2	9	-	1	-	1
5	CHITRADURGA	CHITRADURGA RURAL POLICE STATION	NH-50	ERAJANAHATTI GATE	427.250	427.750	03	02	01	02	02	-	01	03
6	CHITRADURGA	BHARAMASAGARA	NH 48	HAMPANURU GATE & EMMEHATTY BRIDGE [231.14 KM]	230.9	231.3	04	03	03	10	01	01	01	03
7	CHITRADURGA	BHARAMASAGARA	NH 48	KOLAHAL [224 KM]	223.8	224.3	02	06	03	11	02	-	03	05
8	CHITRADURGA	BHARAMASAGARA	NH 48	CHIKKABENNURU GATE [220.05 KM]	220.3	220.8	05	02	04	11	01	01	03	05
9	CHITRADURAG	HOLALKERE PS	NH(13)369	DUMMI LAKE BRIDGE TO DUMMI BUS STOP	468 KM	468.5 KM	02	03	-	05	01	03	0	04
10	CHITRADURAG	CHITRAHALLI GATE PS	N H 13	UTSAV PETROL BUNK NEAR SHIVAGANGA NH 13 ROAD	435	435.5	05	01	01	07	-	-	-	-

11	CHITRADURGA	HIRIYUR TOWN PS	NH-04	VEDAVATHI BRIDGE	159.5	160	05	03	04	12	04	03	05	12
12	CHITRADURGA	HIRIYUR RURAL PS	NH-04	ADIVALA	152.5	153	02	02	01	05	02	02	01	05
13	CHITRADURGA	HIRIYUR RURAL PS	NH-04	NEAR JVAGANAGONDANAHALLI	141	141.5	02	02	01	05	02	02	01	05
14	CHITRADURGA	HIRIYUR RURAL PS	NH-04	NEAR KR GATE	147.5	148	02	02	01	05	02	02	01	05

24.SHIMOGA DISTRICT

BLACK SPOT IDENTIFIED IN NATIONAL HIGH WAYS IN SHIMOGA DISTRICT FOR THE YEAR 2019, 2020 & 2021														
Sl. NO	NAME OF THE UNIT	NAME OF THE JURISDICTIONAL PS	NH NO	Name of the Location/Place	Limits of high accident prone location		Number of Accidents				Number of Fatalities			
					Starting from KM	Ending to KM	2019	2020	2021	TOTAL	2019	2020	2021	TOTAL
1	SHIVAMOGGA	SAGARA RURAL	69	IGINABAILU CROSS	IGINABAILU CROSS TOWARDS ANANDAPURA 106.300	IGINABAILU CROSS TOWARDS SAGARA 106.800	2	1	2	5	5	1	2	8
2	SHIVAMOGGA	SAGARA RURAL	69	ULLURU CIRCLE	ULLURU CROSS TOWARDS ANANDAPURA 98.200	ULLURU CROSS TOWARDS SAGARA 98.700	3	3	1	7	8	3	1	12
3	SHIVAMOGGA	SAGARA RURAL	69	KASPADI CROSS	KASPADI CROSS TOWARDS ANANDAPURA 101.300	KASPADI CROSS TOWARDS SAGARA 101.800	3	1	1	5	5	4	2	11
4	SHIVAMOGGA	SAGARA RURAL	69	MARATHURU CROSS (RAILWAY GATE)	MARATHURU CROSS TOWARDS TALAGUPPA 73.900	MARATHURU CROSS TOWARDS SAGARA 74.400	3	3	1	5	3	3	1	6
5	SHIVAMOGGA	SAGARA RURAL	69	KUGVE CROSS	KUGVE CROSS TOWARDS TALAGUPPA 83.450	KUGVE CROSS TOWARDS SAGARA 83.950	-	5	2	7	-	6	2	8
6	SHIVAMOGGA	SAGAR TOWN	69	PRAJWAL SHOW ROOM TO AGRHARA CIRCLE	AGRHARA CIRCLE B.H ROAD 89.400	PRAJWAL SHOW ROOM B.H ROAD 89.900	7	2	3	12	7	2	3	12
7	SHIVAMOGGA	SHIKARIPURA RURAL	766C	HOSANAGARA VILLAGE CIRCLE	NIMBEGONDI CROSS 47.500	NELAVAGILU CAMP 48.000	4	1	1	6	20	1	1	22
8	SHIVAMOGGA	MALUR	169	TUDURU DODDAMANE	TUDURU DODDAMANE	TUDURU GUTTIYADEHALLI	5	3	2	10	5	5	2	12

				CROSS	CROSS 39.000	ROAD 39.600								
9	SHIVAMOGGA	MALUR	169	KUDUMALLIGE CROSS	KUDUMALLIGE BUS STAND 49.900	HUGALAVALLI 50.300	3	3	-	6	3	4	-	7
10	SHIVAMOGGA	MALUR	169	MANDAGADDE DONIKANDI	MANDAGADDE LINGAPURA MASEEDI 29.500	MANDAGADDE DARGA 30.000	4	1	1	6	5	1	2	8
11	SHIVAMOGGA	KUMSI	69	MUDDINA KOPPA DOWN	SAGAR TO SHIVAMOGGA 150.200	FROM SAGAR TO SHIVAMOGGA 150.700	4	1	4	9	4	1	4	9
12	SHIVAMOGGA	KUMSI	69	CHANNALLI CROSS, SAHANA FUELS OPPOSITE, AYANURU	FROM SAGAR TO SHIVAMOGGA 145.100	FROM SAGAR TO SHIVAMOGGA 145.600	2	3	1	6	3	3	1	7
13	SHIVAMOGGA	KUMSI	69	NEAR KUMSI DURGAMMA TEMPLE	FROM SAGAR TO SHIVAMOGGA 139.200	FROM SAGAR TO SHIVAMOGGA 139.700	-	2	4	6	-	2	4	6
14	SHIVAMOGGA	KUMSI	69	CHORADI KUMADHWATHI BRIDGE	FROM SAGAR TO SHIVAMOGGA 132.750	FROM SAGAR TO SHIVAMOGGA 133.250	5	-	1	6	5	-	1	6
15	SHIVAMOGGA	WEST TRAFFIC SHIVAMOGGA	69	OPP MCGHANN HOSPITAL	OPP. RAMESH MEDICALS 211.100	HELIPAD CIRCLE 210.600	3	6	6	15	3	9	8	20
16	SHIVAMOGGA	WEST TRAFFIC SHIVAMOGGA	69	OPP NANJAPPA LIFE CARE	GADIKOPPA CIRCLE 157.000	OPP. HOTEL HARSHA THE FARN 157.500	5	4	3	12	5	5	4	14
17	SHIVAMOGGA	WEST TRAFFIC SHIVAMOGGA	69	URUGADUR CIRCLE	OPP. INDIAN PETROL BUNK 213.200	OPP. VIJAY GARAGE 213.700	2	3	1	6	2	5	1	8
18	SHIVAMOGGA	TUNGA NAGARA	69	MACHENAHALLI IT PARK TO MALENADUSIRI DABHA CHANAL	MACHENAHALLI IT PARK 205.300	MALENADUSIRI DABHA CHANNEL 205.800	2	2	3	7	2	4	3	9
19	SHIVAMOGGA	TUNGA NAGARA	69	PESIT COLLEGE OPPOSITE	KIMMANE GOLF CLUB CROSS 154.100	OPP. GIRIDEEPAM SCHOOL 153.500	6	-	3	9	9	-	3	12
20	SHIVAMOGGA	TUNGA NAGARA	169	SAKREBAILU	VANSRI DHABA 12.900	ANE BIDARA 13.250	1	4	2	7	2	10	2	14
21	SHIVAMOGGA	EAST TRAFFIC SHIVAMOGGA	69	MALAVAGOPPA CHANNABASA VESWARA TEMPLE TO KADA OFFICE	KADA OFFICE 208.300	MALAVAGOPPA CHANNABASA VESWARA TEMPLE 208.800	2	4	3	8	2	5	5	12

22	SHIVAMOGGA	EAST TRAFFIC SHIVAMOGGA	369	OPP. SBI BANK VIDYA NAGARA	VIDYANAGARA MATTURU CROSS 526.000	OPP. VIDYANAGARA RAIWAY STATION CROSS 525.500	8	4	5	17	11	6	9	26
23	SHIVAMOGGA	PAPER TOWN	69	BARANDURU ASHWINI CLINIC OPPOSITE	GHONDI CHANEL BARANDURU 191.200	RAKSHA HOTEL BARANDURU 191.600	3	4	1	8	3	4	1	8
24	SHIVAMOGGA	HOLEHONNUR	369	AGARADAHALLI BHADRAVATHI	AGARADAHALLI BUSSTOP 497.00 KM	NEAR SIDDIQUE CHIKEN CENTER AGARADAHALLI 497.700	1	2	2	5	1	2	2	5
25	SHIVAMOGGA	BHADRAVATHITRAFFIC	69	JEDIKATTE CIRCLE	JEDIKATTE CIRCLE 203.100	NEAR PAPANNI HOTEL B.H ROAD 202.600	2	4	3	9	2	4	4	10
26	SHIVAMOGGA	BHADRAVATHITRAFFIC	69	VISHWESHWARAIAH NAGARA CROSS	VISHWESHWARAIAH NAGARA CROSS 200.800	BHANDARAHALLI CROSS 201.200	3	2	2	7	3	2	2	7

25.HAVERI DISTRICT

BLACK SPOT IDENTIFIED IN NATIONAL HIGH WAYS IN HAVERI DISTRICT FOR THE YEAR 2019, 2020 & 2021														
SL NO	NAME OF THE UNIT	NAME OF THE JURISDICTIONAL PS	NH NO	NAME OF THE LOCATION/PLACE	LIMITS OF HIGH ACCIDENT PRONE LOCATION		NUMBER OF ACCIDENTS				NUMBER OF FATALITIES			
					STARTING FROM KM	ENDING TO KM	2019	2020	2021	TOTAL	2019	2020	2021	TOTAL
1	HAVERI	TADAS	48	NIRALAGI CROSS	15 KM	15.5 KM	--	03	02	05	--	01	01	02
2	HAVERI	SHIGGAON	48	IB CROSS TO KHURSAPUR CROSS	1 KM	1.5 KM	05	03	07	15	02	01	01	04
3	HAVERI	HAVERI TRAFFIC	48	AYURVEDIC COLLAGE TO RTO OFFICE (BEHIND)	4 KM	4.5 KM	01	02	03	06	01	01	--	02
4	HAVERI	HAVERI TRAFFIC	48	NEAR HANAGAL BRIDGE	3 KM	3.5 KM	02	01	06	09	--	01	03	04
5	HAVERI	BYADAGI	48	HP PETROL BUNK MOTEBENNUR	6 KM	6.5 KM	02	01	02	05	--	--	--	--
6	HAVERI	BYADAGI	48	CHATRA VILLAGE	6 KM	6.5 KM	02	--	08	10	02	--	03	05
7	HAVERTI	RANEBENNUR RURAL	48	HANUMANAMATTI MILL	10 KM	10.5 KM	04	03	02	09	05	01	--	06
8	HAVERTI	RANEBENNUR RURAL	48	DEOL DHABHA	8 KM	8.5 KM	--	02	04	06	--	02	01	03
9	HAVERI	HALAGERI	48	KAMADOD CROSS TO RELAIANCE PETROL BUNK	12 KM	12.5 KM	05	01	04	10	02	01	02	05
10	HAVERI	KUMARAPATTANAM	48	KARUR CROSS	8 KM	8.5 KM	08	07	01	16	05	02	--	07

26.BELAGAVI DISTRICT

BLACK SPOT IDENTIFIED IN NATIONAL HIGH WAYS IN BELAGAVI DISTRICT FOR THE YEAR 2019, 2020 & 2021														
SL NO	NAME OF THE UNIT	NAME OF THE JURISDICTIONAL PS	NH NO	NAME OF THE LOCATION/PLACE	LIMITS OF HIGH ACCIDENT PRONE LOCATION		NUMBER OF ACCIDENTS				NUMBER OF FATALITIES			
					STARTING FROM KM	ENDING TO KM	2019	2020	2021	TOTAL	2019	2020	2021	TOTAL
1	BELAGAVI	SANKESHWAR	4	HEBBAL CROSS	545.85	546.35	3	2	1	6	2	0	1	3
2	BELAGAVI	YAMAKANAMARDI	4	KATABALI CHECKPOST NH-04 BGM/ BGM/NH-4/527.6	527.6	528.1	5	5	6	16	2	2	1	5
3	BELAGAVI	YAMAKANAMARDI	4	BENAKANAHOLI NH-04 BGM/B GM/NH-4/530.2	530.2	530.7	7	3	3	13	2	3	1	6
4	BELAGAVI	YAMAKANAMARDI	4	MANAGUTTI CROSS NH-04 BGM/ BGM/NH-4/533.2	533.2	533.7	3	2	0	5	1	2	0	3
5	BELAGAVI	YAMAKANAMARDI	4	DADABANAHATTI CROSS NH-04 BGM/ BGM/NH-4/535.6	535.6	536.1	6	8	3	17	2	4	0	6
6	BELAGAVI	YAMAKANAMARDI	4	HATTARAGI BUS STOP NH-04 BGM/BGM/NH-4/536.55	536.55	537.05	7	5	9	21	2	4	4	10
7	BELAGAVI	YAMAKANAMARDI	4	HIDACAL DAM CROSS NH-04 BGM/BGM /NH-4/538.261	538.261	538.761	3	4	2	9	1	1	1	3
8	BELAGAVI	YAMAKANAMARDI	4	ULLAGADDI KHANAPUR NH-04 BGM/BGM / NH-4/540.662	540.662	541.162	3	1	5	9	1	1	3	5
9	BELAGAVI	YAMAKANAMARDI	4	CHIKKALAGUDD NH-04 BGM/BGM /NH-4/5548.2	5548.2	5548.7	7	8	5	20	3	5	2	10

27.DHARWAD DISTRICT

BLACK SPOT IDENTIFIED IN NATIONAL HIGH WAYS IN DHARWAD DISTRICT FOR THE YEAR 2019, 2020 & 2021														
SL NO	NAME OF THE UNIT	NAME OF THE JURISDICTIONAL PS	NH NO	NAME OF THE LOCATION/PLACE	LIMITS OF HIGH ACCIDENT PRONE LOCATION		NUMBER OF ACCIDENTS				NUMBER OF FATALITIES			
					STARTING FROM KM	ENDING TO KM	2019	2020	2021	TOTAL	2019	2020	2021	TOTAL
1	DHARWAD	GARAG PS	NH-4	SHINGNHALLI CROSS	-	SURROUNDING 500 MITAR	03	05	03	11	01	02	01	04
2	DHARWAD	NAVALGUND PS	NH 218	AMRAGOL CROSS	-	SURROUNDING 500 MITAR	06	06	09	21	04	03	03	10
3	DHARWAD	NAVALGUND PS	NH 218	GOBBARGUMPI CROSS	-	SURROUNDING 500 MITAR	05	02	04	11	-	02	01	03
4	DHARWAD	NAVALGUND PS	NH 218	BENNE HALLAD BRIDGE NEAR YAMANUR	-	SURROUNDING 500 MITAR	03	04	01	08	02	02	-	04
5	DHARWAD	NAVALGUND PS	NH 218	RON CROSS	-	SURROUNDING 500 MITAR	02	04	01	07	-	01	-	01
6	DHARWAD	NAVALGUND PS	NH 218	KSRTC DEPO OPP NAVALGUND	-	SURROUNDING 500 MITAR	03	01	01	05	02	01	-	03
7	DHARWAD	HUBLI RURAL PS	NH-63	INGALAHALLI CROSS	-	SURROUNDING 500 MITAR	05	03	02	10	05	02	0	07
8	DHARWAD	HUBLI RURAL PS	NH-4	NOOLVI CROSS	-	SURROUNDING 500 MITAR	02	04	04	07	02	01	03	06

28.VIJAYAPURA DISTRICT

BLACK SPOT IDENTIFIED IN NATIONAL HIGH WAYS IN VUAYAPURA DISTRICT FOR THE YEAR 2019, 2020 & 2021														
SL NO	NAME OF THE UNIT	NAME OF THE JURISDICTIONAL PS	NH NO	NAME OF THE LOCATION/PLACE	LIMITS OF HIGH ACCIDENT PRONE LOCATION		NUMBER OF ACCIDENTS				NUMBER OF FATALITIES			
					STARTING FROM KM	ENDING TO KM	2019	2020	2021	TOTAL	2019	2020	2021	TOTAL
1	VIJAYAPURA	KUDLIGI	50	SHIVAPURA	From kudligi town 8 KM	From kudligi town 8.5 KM	04	01	02	07	05	01	01	07
2	VIJAYAPURA	KUDLIGI	50	VIRUPAPURA CROSS	From kudligi town 9 KM	From kudligi town 9.5KM	02	02	04	08	-	01	01	02
3	VIJAYAPURA	HOSAHALLI	50	HOSAHALLI - KUDLIGI ROAD NH-50 HOSAHALLI VILLAGE	From Hosahalli town 1 KM -	From Hosahalli town 1 KM -	03	05	03	11	03	14	03	20

29. BAGALKOT DISTRICT

BLACK SPOT IDENTIFIED IN NATIONAL HIGH WAYS IN BAGALKOT DISTRICT FOR THE YEAR 2019, 2020 & 2021														
SL NO	NAME OF THE UNIT	NAME OF THE JURISDICTIONAL PS	NH NO	Name of the Location/Place	Limits of high accident prone location		Number of Accidents				Number of Fatalities			
					Starting from KM	Ending to KM	2019	2020	2021	TOTAL	2019	2020	2021	TOTAL
1	BAGALKOT	BAGALKOT RURAL	NH-50	HOSUR CROSS	287.018	287.335	3	3	8	14	-	3	2	5
2	BAGALKOT	BAGALKOT RURAL	NH-50	DEVALAPUR CROSS	295.318	296.024	1	4	6	11	-	3	2	5
3	BAGALKOT	BAGALKOT RURAL	NH-367	SHIRUR VILLAGE	135.00	136.400	7	7	5	19	6	3	2	11
4	BAGALKOT	BAGALKOT RURAL	NH-367	GADDANAKERI VILLAGE	155.00	156.00	6	7	5	18	2	4	2	8
5	BAGALKOT	KALADAGI	NH-218	SALAGUNDI RC	78.980	79.480	-	3	3	6	4	2	-	6
6	BAGALKOT	BAGALKOT TRAFFIC	NH-367	HAMALAR COLONY CROSS	155.100	155.300	4	2	5	11	-	-	1	1
7	BAGALKOT	BAGALKOT TRAFFIC	NH-367	KARIHALLA BIRDZE	149.900	150.100	3	1	3	7	1	-	2	3
8	BAGALKOT	HUNGUND	NH-50	SANGAM CROSS	305.000	305.800	4	4	2	10	4	1	-	5
9	BAGALKOT	HUNGUND	NH-50	BELAGAL CROSS	306.800	307.280	3	3	1	7	5	2	-	7
10	BAGALKOT	HUNGUND	NH-50	DHANNUR CROSS	318.017	318.180	3	6	6	15	2	2	2	6
11	BAGALKOT	ILKAL TOWN	NH-50	BASAVESHAWAR CIRCLE	329.600	330.400	2	2	4	8	-	1	1	2
12	BAGALKOT	ILKAL TOWN	NH-50	GORBAL BRIDZE & TONDIHAL BRIDZE	331.450	331.520	1	3	1	5	1	1	1	3
13	BAGALKOT	ILKAL TOWN	NH-50	HADI BASAVA NAGAR CROSS	326.800	327.000	6	2	2	10	3	1	1	5
14	BAGALKOT	BILAGI PS	NH-218	BADAGANDI VILLAGE	58.460	59.660	2	9	7	18	1	7	3	11

30. GADAGA DISTRICT

BLACK SPOT IDENTIFIED IN NATIONAL HIGH WAYS IN GADAGA DISTRICT FOR THE YEAR 2019, 2020 & 2021														
SL NO	NAME OF THE UNIT	NAME OF THE JURISDICTIONAL PS	NH NO	NAME OF THE LOCATION/PLACE	LIMITS OF HIGH ACCIDENT PRONE LOCATION		NUMBER OF ACCIDENTS				NUMBER OF FATALITIES			
					STARTING FROM KM	ENDING TO KM	2019	2020	2021	TOTAL	2019	2020	2021	TOTAL
1	GADAG	GAJENDRAGADA	367	Near Rujur IB	46.24	46.74	4	2	0	6	2	1	0	3

31. BIDAR DISTRICT

BLACK SPOT IDENTIFIED IN NATIONAL HIGH WAYS IN BIDAR DISTRICT FOR THE YEAR 2019, 2020 & 2021														
SL NO	NAME OF THE UNIT	NAME OF THE JURISDICTIONAL PS	NH NO	Name of the Location/Place	Limits of high accident prone location		Number of Accidents				Number of Fatalities			
					Starting from KM	Ending to KM	2019	2020	2021	TOTAL	2019	2020	2021	TOTAL
1	BIDAR	HUMNABAD TRAFFIC PS	NH-65	NH NO 65 HUDGI	6.0	6.5	6	9	8	23	1	3	3	7
2	BIDAR	HUMNABAD TRAFFIC PS	NH-65	NH NO 65 JANATANAGAR	4.0	4.5	04	4	03	11	02	02	01	05
3	BIDAR	HUMNABAD TRAFFIC PS	NH-65	NH NO 65 RAM & RAJ COLLAGE	1.5	2.0	08	04	05	17	3	01	01	05
4	BIDAR	HUMNABAD TRAFFIC PS	NH-50	NH NO 65 INDUSTRIAL AREA	5.0	5.5	02	02	06	10	01	01	02	04
5	BIDAR	HUMNABAD TRAFFIC PS	NH-50	NH NO 65 JALSANGI CROSS	10.0	10.5	10	02	03	15	04	-	02	06
6	BIDAR	B K TRAFFIC PS	NH-65	NH NO 65 NEAR RAJESWAR BRIDGE	10.0	10.5	05	5	01	11	-	01	-	01
7	BIDAR	B K TRAFFIC PS	NH-65	NH NO 65 NEAR TADOLA VILLAGE BHAVANI TEMPLE	5.0	5.5	06	2	4	12	03	-	-	03
8	BIDAR	B K TRAFFIC PS	NH -65	NH 65 NEAR ENG COLLAGE	2.0	2.5	05	03	-	08	02	03	-	03
9	BIDAR	HALLIKHED (B)	NH-50	KABEERABADWADI CROSS	2.5	3.0	02	04	01	07	01	02	-	03
10	BIDAR	HALLIKHED (B)	NH-50	SIMINAGANNA CROSS	1.0	1.5	01	03	02	06	-	01	01	02
11	BIDAR	HALLIKHED (B)	NH-50	HALLIKHED CROSS	.75	1.25	02	01	02	05	01	-	-	01
12	BIDAR	HALLIKHED (B)	NH-65	HIPPARAGAON CROSS	15.0	15.5	03	01	02	06	03	01	02	06
13	BIDAR	B K TRAFFIC PS	NH- 65	NH NO 65 NEAR RELIANCE PETROL PUMP	1.0	1.5	01	05	06	11	-	-	04	04
14	BIDAR	BHALKI RURAL PS	NH-50	AMBESANGVI CROSS TO MARAJ DHABA	6.0	6.5	02	05	04	11	0	02	01	03
15	BIDAR	MANNAEKHELLI PS	NH-65	ZAHIRABAD TO HUMNABAD NH 65 NEAR MANGALGI TOLGATE	7.0	7.5	07	05	01	13	--	01	--	01
16	BIDAR	MANNAEKHELLI PS	NH-65	NH 65 ZAHIRABAD TO HUMNABAD NEAR TALAMADGI BRIDGE	11.0	11.5	04	05	04	13	--	01	01	02
17	BIDAR	MANNAEKHELLI PS	NH-65	NH 65 ZAHIRABAD TO HUMNABAD NEAR MANNAEKHELLI BY PASS	1.0	1.5	--	03	05	08	--	--	01	01

32.GULBARGA DISTRICT

BLACK SPOT IDENTIFIED IN NATIONAL HIGH WAYS IN GULBARGA DISTRICT FOR THE YEAR 2019, 2020 & 2021														
SL NO	NAME OF THE UNIT	NAME OF THE JURISDICTIONAL PS	NH NO	NAME OF THE LOCATION/PLACE	LIMITS OF HIGH ACCIDENT PRONE LOCATION		NUMBER OF ACCIDENTS				NUMBER OF FATALITIES			
					STARTING FROM KM	ENDING TO KM	2019	2020	2021	TOTAL	2019	2020	2021	TOTAL
1	KALABURGI	IEWARGI	NH-150 (A)	MUDABALA B CROSS	14.7 KM	15.2 KM	01	02	04	07	01	02	01	04
2	KALABURAGI	MAHAGAON	NH 50	NAVADAGI VILLAGE	3.0 KM	3.500 KM	02	03	04	09	01	00	01	02
3	KALABURGI	KAMALAPUR	NH-50	TAHASHIL OFFICE TO BUS STAND	0.7 KM	1.2 KM	04	02	01	07	00	00	00	00
4	KALABURGI	KAMALAPUR	NH-50	NEAR CHINDI BASAVANNA TEMPLE ON ROAD NH-50	4.5 KM	5 KM	03	04	02	09	01	03	01	05
5	KALABURGI	KAMALAPUR	NH-50	KUDAREMUKH CURVE	6.5 KM	7 KM	02	02	03	07	01	02	01	04
6	KALABURAGI	SHAHABAD	NH 150	SHAHABAD -RAVOR ROAD KAGINA RIVER BRIDGE TO RAGOJI COMPANY FIRST GATE	4.5 KM	5.0 KM	01	03	01	05	01	00	00	01
7	KALABURAGI	SHAHABAD	NH 150	SHAHABAD - KALABURAGI RAOD ABLCOLONY GATE TO WADI CROSS	2.5 KM	3.0 KM	04	03	01	08	01	00	00	01
8	KALABURGI	DEVAL GANAGAPUR	NH-150 (E)	HAVANLOOR CROSS	19.5 KM	20 KM	00	02	04	06	00	00	01	01
9	KALABURGI	DEVAL GANAGAPUR	NH-150 (E)	MACHANAL TANDA CROSS, GOBBUR B	16 KM	16.5 KM	02	02	01	05	00	00	00	00

33.YADAGIR DISTRICT

BLACK SPOT IDENTIFIED IN NATIONAL HIGH WAYS IN YADAGIR DISTRICT FOR THE YEAR 2019, 2020 & 2021														
SL NO	NAME OF THE UNIT	NAME OF THE JURISDICTIONAL PS	NH NO	Name of the Location/Place	Limits of high accident prone location		Number of Accidents				Number of Fatalities			
					Starting from KMI	Ending to KM	2019	2020	2021	TOTAL	2019	2020	2021	TOTAL
1	YADGIRI	SHAHAPUR PS	NH 150(A)	VIBHUTIHALLI-HATTIGUDURU ROAD, NEAR VIBHUTIHALLI CROSS	6	6.6 KM	02	01	02	05	02	02	02	06
2	YADGIRI	SHAHAPUR PS	NH 150(A)	SHAHAPUR-HATTIGUDURU MAIN ROAD NEAR KEB OPPOSITE	9	9.5 Km	02	01	02	05	02	-	-	02
3	YADGIRI	B GUDI PS	NH 150(A)	BHAPUGOUD CIRCLE	0.3 KM	0.8 KM	03	01	01	05	01	-	-	01

				B.GUDI										
4	YADGIRI	B GUDI PS	NH 150(A)	AGRI COLLAGE B.GUDI	01 KM	1.5 KM	05	-	-	05	02	-	-	02
5	YADGIRI	B GUDI PS	NH 150(A)	MADRAKI VILLAGE CROSS	11 KM	11.5 KM	04	-	01	05	01	-	-	01

34.KOPPAL DISTRICT

BLACK SPOT IDENTIFIED IN NATIONAL HIGH WAYS IN KOPPAL DISTRICT FOR THE YEAR 2019, 2020 & 2021														
SL NO	NAME OF THE UNIT	NAME OF THE JURISDICTIONAL PS	NH NO	Name of the Location/Place	Limits of high accident prone location		Number of Accidents				Number of Fatalities			
					Starting from KM	Ending to KM	2019	2020	2021	TOTAL	2019	2020	2021	TOTAL
1	KOPPAL	MUNIRABAD P.S.	50	JAIHIND CROSS(HULAGI CROSS)	2.0	3.0	01	07	06	14	01	07	06	14
2	KOPPAL	MUNIRABAD P.S.	50	HITNAL TOLL GATE	4.0	5.0	05	04	04	13	03	03	04	10

35.RAICHUR DISTRICT

BLACK SPOT IDENTIFIED IN NATIONAL HIGH WAYS IN RAICHUR DISTRICT FOR THE YEAR 2019, 2020 & 2021														
SL NO	NAME OF THE UNIT	NAME OF THE JURISDICTIONAL PS	NH NO	NAME OF THE LOCATION/PLACE	LIMITS OF HIGH ACCIDENT PRONE LOCATION		NUMBER OF ACCIDENTS				NUMBER OF FATALITIES			
					STARTING FROM KM	ENDING TO KM	2019	2020	2021	TOTAL	2019	2020	2021	TOTAL
1	RAICHUR	YERAGERA	167	RCR-MANTRALAYA ROAD MANJRLA CROSS	145.100	145.600	1	2	2	5	1	2	2	5
2	RAICHUR	RAICHUR RURAL	167	BY PASS CROSS TO YARMARAS	165.000	166.500	4	6	7	17	1	2	4	7
3	RAICHUR	SHAKTINAGAR	167	KPC MAIN GATE SHAKTINAGAR	177.000	177.500	5	5	2	12	1	2	2	5
4	RAICHUR	SNDHNOOR TRAFFIC	150(A)	BUTALDINNI CAMP	164.000	165.500	9	6	6	21	20	12	12	44
5	RAICHUR	SNDHNOOR RURAL	150(A)	KANNARI CROSS	184.900	185.800	4	5	5	14	3	4	1	8
6	RAICHUR	HUTTI	150(A)	GOOLAPALLI BRIDGE	94.000	94.500	3	3	0	6	1	1	4	6
7	RAICHUR	MASKI	150(A)	NEAR ANKUSHDODDI	134.100	134.600	2	0	4	6	2	0	3	5
8	RAICHUR	BALAGANNOOR	150(A)	GUDADUR TO RANGAPUR VILLAGE	154.100	154.600	5	3	6	14	2	2	4	8

36. BELLARY DISTRICT

BLACK SPOT IDENTIFIED IN NATIONAL HIGH WAYS IN RAICHUR DISTRICT FOR THE YEAR 2019, 2020 & 2021														
SL NO	NAME OF THE UNIT	NAME OF THE JURISDICTIONAL PS	NH NO	NAME OF THE LOCATION/PLACE	LIMITS OF HIGH ACCIDENT PRONE LOCATION		NUMBER OF ACCIDENTS				NUMBER OF FATALITIES			
					STARTING FROM KM	ENDING TO KM	2019	2020	2021	TOTAL	2019	2020	2021	TOTAL
1	BALLARI	BALLARI TRAFFIC	NH 150 (A)	NEW KSRTC BUSTAND TO MOTHICRICLE	270.20	270.800	06	02	02	10	03	01	01	05
2	BALLARI	BALLARI RURAL	NH 150 (A)	BALLARI FIRING RANGE TO OMC GATE	268.500	269.100	05	02	02	09	03	02	02	07
3	BALLARI	KURUGODE	NH 150(A)	KOLURU CROSS - INDIRA NAGAR - BHATRALLI	254.200	255.800	04	0	03	07	03	0	02	05
4	BALLARI	KURUGODE	NH 150(A)	VT CAMP, SIRUGUPPA ROAD	255.200	256.800	0	03	02	05	0	03	03	06
5	BALLARI	KUDUTHINI	NH -67	SULTANAUR C ROSS-BTPS- BENAKANAHALLA BRIDGE.	327.200	327.800	03	03	03	09	01	02	02	05
6	BALLARI	KUDUTHINI	NH -67	AQUA FUN- VEMANREDDY SCHOOL- KARIMAREMMA TEMPLE.	329.720	330.450	02	03	03	08	02	02	02	06

37. VIJAYAPURA DISTRICT

BLACK SPOT IDENTIFIED IN NATIONAL HIGH WAYS IN VIJAYAPURA DISTRICT FOR THE YEAR 2019, 2020 & 2021														
SL NO	NAME OF THE UNIT	NAME OF THE JURISDICTIONAL PS	NH NO	NAME OF THE LOCATION/PLACE	LIMITS OF HIGH ACCIDENT PRONE LOCATION		NUMBER OF ACCIDENTS				NUMBER OF FATALITIES			
					STARTING FROM KM	ENDING TO KM	2019	2020	2021	TOTAL	2019	2020	2021	TOTAL
1	VIJAYANAGARA	KUDLIGI	50	SHIVAPURA	FROM KUDLIGI TOWN 8 KM	FROM KUDLIGI TOWN 8.5 KM	04	01	02	07	05	01	01	07
2	VIJAYANAGARA	KUDLIGI	50	VIRUPAPURA CROSS	FROM KUDLIGI TOWN 9 KM	FROM KUDLIGI TOWN 9.5KM	02	02	04	08	-	01	01	02
3	VIJAYANAGARA	HOSAHALLI	50	HOSAHALLI - KUDLIGI ROAD NH-50 HOSAHALLI VILLAGE	FROM HOSAHALLI TOWN 1 KM -	FROM HOSAHALLI TOWN 1.5 KM -	03	05	03	11	03	14	03	20



PROCEEDINGS OF THE GOVERNMENT OF KARNATAKA

Sub: Protocol for Identification of black spots & Submission of action plan for rectification thereof on State Highways, Major District Roads and Other Roads.

Read:1) Karnataka Road Safety Policy of the Government of Karnataka, issued vide SARJE: SAEPA: 2015 Dated: 21-09-2015.

2) Letter from the Supreme Court Committee on Road Safety No:24/CoRS/2014/Vol-3 Dated: 09-01-2017.

3) Proceedings of the Road Safety Committee meeting held under the chairmanship of Chief Secretary to Govt. on 10-03-2017.

* * * * *

Preamble:

The Karnataka state has a total road network length of about 76059 km under the jurisdiction of KPWP&IWTD out of which length of National Highways is 6572 Km, length of State Highways is 19578 Km, length of Major District Roads is 49909 Km. The State Highways and Major District Roads are expected to conform all the required safety engineering features as per the codal provisions. In spite of this road accidents and fatalities are very high in the State.

One of the important reasons for the road accidents is inadequacy in road geometrics or non-fulfillment of the safety standards as per the codal provisions. The need of the hour is to follow a common definition for the Black Spots on the State Highways and the Major District Roads and to have a systematic and time bound program to remove the black spots.

The Karnataka Government has notified the "Karnataka Road Safety Policy-2015" vide Notification: SARJE: 103: SAEPA: 2015 Dated 21-9-2015. The main objective of the Road Safety Policy 2015 of the state is the reduction of road accidents by 25% and fatalities by 30% by the year 2020.

Considering all the above facts, recommendations and directions of the Supreme Court Committee on Road Safety constituted by the Honorable Supreme Court of India and to implement the Karnataka Road Safety Policy-2015, the following standard operating procedure (SOP) & protocol has been designed for identification of black spots, preparation of a time bound action plan for implementing the rectification measure .

Hence the following order:

GOVERNMENT ORDER NO. PWD 42 EAP 2017, BENGALURU,

DATED: 04-04-2017

The Government after careful consideration of the directions of the Supreme Court Committee on Road Safety and the Karnataka Road Safety Policy - 2015, has consciously taken the decision to mandate the following standard operating procedure (SOP) & protocol designed for identification of black spots, preparation of a time bound action plan for implementing the rectification measures.

1. Definition of Black Spot on State Highways, Major District Roads:

Black Spot is a stretch of road of about 500 m in length in which either (a) five road accidents took place during the last three consecutive calendar years involving fatalities/ grievous injuries or (b) Ten fatalities took place during the last three consecutive calendar years.

2. Collection, analysis and compilation of Blackspots on State Highways, Major District Roads:

The First Information Reports (FIR) of the local Police comprising of all accident data showing specific location shall of the Black spot be shared on monthly basis by the concerned IGP to the Road Safety Cell. The Road Safety Cell will transmit the data to the Chief Engineer PRAMC, the head of Road Safety Unit of KPWP&IWTD, through e-mail within 15 days for analysis. The annual accident data received with regards of the black spots are to be analysed by CE PRAMC and forwarded to Government by 31st March of the subsequent calendar year in the prescribed formats.

3. Immediate and Short term measures for alerting road users:

The PRAMC shall scrutinize all the data, assign unique codes to the Blackspot and forward the same to the concerned Executive Engineer, of KPWD&IWTD Divisions within 30th of April every year for necessary action. The Executive Engineer of concerned KPWD&IWTD Divisions shall take immediate cautionary measures at identified black spots for alerting road users as per provisions mentioned in MoRTH Office Memorandum No. RW/NH-29011/2/2015/P&M (RSCE) dated 14th September 2016, which shall be ensured by Superintending Engineer of concerned KPWD&IWTD Circle.

4. Preliminary inspection/ assessment of the Black spots

The black spots shall be jointly inspected by a Technical team, comprising SE, PRAMC, EE PRAMC, AEE, PRAMC, concerned Executive Engineer of KPWD Division, an internal Road Safety Auditor from PRAMC and or any other co-opted member if considered necessary by the CE, PRAMC. The

Committee shall examine the black spots for deficiencies related to road engineering design/ construction. The extent of the treatment stretch of the black spot, may be generally limited to 500 m, unless there are exceptional grounds for extending it further beyond 500 m which shall be limited to a maximum length of 1000m. The Committee may consult with local Police personnel in identifying/ determining the reasons and suggestive corrective remedial measures to avoid such repeated road crash/ fatalities.

- 4.1. In case no road related issue (Geometrics of the Road) could be identified, it may be concluded that the accidents may be due to other reasons and not attributable to road (such as mechanical failure of vehicles/ driver's fault or any other reason). In such case, no further Engineering interventions are required and it should be declared so and published through an order.
- 4.2. In case Blackspots which may not require any long-term permanent measures, but require only short term or simple measures like road signage's, markings, speed calming measures or any other short term measures, it should be declared so by an order. These measures should be proposed for immediate implementation by the Executive Engineer of the concerned KPWP&IWTD Division with the concurrence of the team.
- 4.3. In case road related geometric deficiencies causing accidents are identified, it should be clearly ascertained whether sufficient land is available for implementing the remedial measures.
 - 4.3.1. In case land is not available for implementing the permanent remedial measures. Short term measures such as adoption of adequate and proper traffic calming measures, installation of road signage, road markings, Scientific speed breakers, repair of damages or rehabilitation should be proposed, which shall be taken up immediately and completed within 3 months of identification of such black spot. The progress of the implementation of these remedial measures should be reported to CE, PRAMC every month.
 - 4.3.2. The Executive Engineers may follow the instructions of the Secretary to Government, KPWP&IWTD, on direct purchase of land from private parties for initiating proposal for long-term remedial measures on those black spot stretches.
 - 4.3.3. In case land is available for long term remedial measures, proposal along with supporting documents like photographs, survey sketches, drawings and detail estimate should be forwarded to CE, PRAMC for scrutiny and approval.

4.3.4 The Committee shall submit its report to CE PRAMC. The assessment/ investigation report of the Committee shall incorporate the location of Blackspots, length of black spot stretch, reason of accidents, proposed remedial measure, and date of such inspection with photographs of such blackspot for better understanding & appreciation. On the basis of above, necessary action for removal of accident Black spots may be taken up by the competent authority.

5. Framing of proposals and their implementation:


5.1 The accident black spots sites where long term permanent measures are required should be got surveyed and a base map is to be prepared giving all the road related features, road side features, superimposing the proposed remedial measures on the base map. A Detailed Project Report for executing these remedial measures shall be got prepared by the PRAMC based on the IRC Guidelines.

5.2 The preparation of such proposal including survey, investigations/ preparation of DPR shall be carried out by procuring the services of Consultants or through in-house trained Engineers. The execution of remedial measures after the sanction/approval shall be carried out through the Executive Engineer of the KPWP&IWTD Division.

6. Feedback on effectiveness of remedial measures taken:

After the completion of the works for remedial measures, action is to be taken to study the effectiveness of the remedial measures implemented in the form of a post implementation study in a scientific manner. Quarterly and yearly reports are to be prepared by the CE, PRAMC. A consolidated report shall be submitted to the Road Safety Cell every year for three years after the completion of the remedial measures.

By Order and in the name of the
Governor of Karnataka


(P.R. THARA)

Under Secretary to Government
External Aided Projects (EAP),
Public Works, Ports & IWT Department

Copy to the:

- 1) Additional Chief Secretary to Government, Public Works, Ports & Inland Water Transport Department, Vikasa Soudha, Bengaluru.

- 2) Secretary to Government, Public Works, Ports & Inland Water Transport Department, Vikasa Soudha, Bengaluru.
- 3) Deputy Secretary to Government, Communication & Buildings, Public Works, Ports & Inland Water Transport Department, Vikasa Soudha, Bengaluru.
- 4) Internal Financial Adviser, Public Works, Ports & Inland Water Transport Department,, Vikasa Soudha, Bengaluru.
- 5) Chief Project Officer, State Highway Development Project (SHDP), K.R Circle, Bengaluru.
- 6) Managing Director, Karnataka Road Development Corporation Limited (KRDCL), Bengaluru.
- 7) Project Director, Karnataka State Highways Improvement Project (KSHIP), K.R Circle, Bengaluru.
- 8) Chief Engineer, Communication & Buildings (South), Public Works, Ports & Inland Water Transport Department, Bengaluru.
- 9) Chief Engineer, Communication & Buildings (North), Public Works, Ports & Inland Water Transport Department, Dharwad.
- 10) Chief Engineer, Communication & Buildings (North East), Public Works, Ports & Inland Water Transport Department, Kalburgi.
- 11) Chief Engineer, National Highways, K.R Circle, Bengaluru.
- 12) Chief Engineer, PRAMC, Bengaluru.
- 13) Extra copies

ಮಾನ್ಯ ಜಿಲ್ಲಾಧಿಕಾರಿಗಳು, ದಕ್ಷಿಣ ಕನ್ನಡ ಜಿಲ್ಲೆ, ಮಂಗಳೂರು ಇವರ ಅಧ್ಯಕ್ಷತೆಯಲ್ಲಿ
ದಿನಾಂಕ:13.10.2022 ರಂದು ಸಂಜೆ 5.00 ಗಂಟೆಗೆ ನಡೆದ ಜಿಲ್ಲಾ ಮಟ್ಟದ ರಸ್ತೆ ಸುರಕ್ಷತಾ
ಸಮಿತಿ ಸಭೆಯ ನಡವಳಿ.

ಹಾಜರಾತಿ:

ಹಾಜರಿ ಪುಸ್ತಕದಲ್ಲಿದ್ದಂತೆ...

ಸದಸ್ಯ ಕಾರ್ಯದರ್ಶಿ, ಕಾರ್ಯಪಾಲಕ ಅಭಿಯಂತರರು, ಲೋಕೋಪಯೋಗಿ
ಇಲಾಖೆರವರು ಮಾನ್ಯ ಪೊಲೀಸ್ ಅಧೀಕ್ಷಕರು ಮತ್ತು ಜಿಲ್ಲಾ ರಸ್ತೆ ಸುರಕ್ಷತಾ ಸಮಿತಿ
ಸದಸ್ಯರನ್ನು ಸ್ವಾಗತಿಸಿ, ಹಾಗೂ ವೇದಿಕೆಯಲ್ಲಿ ಹಾಜರಾಗಿರುವ ಹಿರಿಯ ಅಧಿಕಾರಿಯವರನ್ನು
ಸ್ವಾಗತಿಸುತ್ತಾ, ಮಾನ್ಯ ಜಿಲ್ಲಾಧಿಕಾರಿಯವರಲ್ಲಿ ಅಧ್ಯಕ್ಷತೆ ವಹಿಸಿ ಸಭೆಯನ್ನು
ನಡೆಸಿಕೊಡಬೇಕೆಂದು ಕೋರಿದರು.

ಮಾನ್ಯ ಜಿಲ್ಲಾಧಿಕಾರಿಗಳು ಮಾತನಾಡಿ, ಕಾರ್ಯಪಾಲಕ ಅಭಿಯಂತರರು,
ಲೋಕೋಪಯೋಗಿ ಇಲಾಖೆ, ಇವರನ್ನು ಮಾನ್ಯ ಸರ್ವೋಚ್ಚ ನ್ಯಾಯಾಲಯದ ರಸ್ತೆ
ಸುರಕ್ಷತಾ ಸಮಿತಿಯ ನಿರ್ದೇಶನ ಅನುಸಾರ ಜಿಲ್ಲಾ ಮಟ್ಟದ ರಸ್ತೆ ಸುರಕ್ಷತೆಯ ಸಮಿತಿಯ
ಸದಸ್ಯ ಕಾರ್ಯದರ್ಶಿಯಾಗಿ ನೇಮಿಸಿರುವುದರಿಂದ ಸಭೆಯ ನಡವಳಿಗಳನ್ನು ಸಭೆ ನಡೆದ 48
ಗಂಟೆಗಳೊಳಗಾಗಿ ಅಧಿಕೃತ ಜಿಲ್ಲಾ ವೆಬ್ ಸೈಟ್ ನಲ್ಲಿ ಪ್ರಕಟಿಸಲು ಸೂಚಿಸುತ್ತಾ, ರಸ್ತೆ
ಅಪಘಾತದ ಅಂಕಿ ಅಂಶದ ಬಗ್ಗೆ ಚರ್ಚಿಸಲಾಗಿ ಹಿಂದಿನ ತಿಂಗಳ 1ನೇ ತಾರೀಖಿನಿಂದ 30ನೇ
ತಾರೀಖಿನ ವರೆಗಿನ ರಸ್ತೆ ಅಪಘಾತದ ಅಂಕಿ ಅಂಶಗಳನ್ನು ಪ್ರತಿ ತಿಂಗಳ 5 ತಾರೀಖಿನೊಳಗೆ
ಸದಸ್ಯ ಕಾರ್ಯದರ್ಶಿ ಇವರಿಗೆ ಒದಗಿಸಲು ಪೊಲೀಸ್ ಇಲಾಖೆಗೆ ಸೂಚಿಸಿದರು ಹಾಗೂ
ಸದರಿ ಮಾಹಿತಿಯನ್ನು ಪ್ರತಿ ತಿಂಗಳ ಸಭೆಗೆ ಮಂಡಿಸಲು ಮತ್ತು ಜಿಲ್ಲೆಯ ವೆಬ್ ಸೈಟ್ ನಲ್ಲಿ
ಪ್ರಕಟಿಸಲು ಸೂಚಿಸಿದರು.

ಕ್ರಮ: ಲೋಕೋಪಯೋಗಿ ಇಲಾಖೆ, ಪೊಲೀಸ್ ಇಲಾಖೆ.

ಜಿಲ್ಲೆಯಲ್ಲಿ ಇತ್ತೀಚೆಗೆ ನಡೆದ ಬಸ್ ಪೂಟ್ ಬೋರ್ಡ್ ನಿಂದ ಬಿದ್ದು ಆಗಿರುವ
ಅಪಘಾತದ ಬಗ್ಗೆ ಚರ್ಚಿಸುತ್ತಾ, ಬಸ್ಸುಗಳಿಗೆ ಬಾಗಿಲು ಅಳವಡಿಸುವ ಬಗ್ಗೆ ಚರ್ಚಿಸಲು
ಕರ್ನಾಟಕ ರಾಜ್ಯ ರಸ್ತೆ ಸಾರಿಗೆ ನಿಗಮದ ಜಿಲ್ಲಾ ಮಟ್ಟದ ವಿಭಾಗೀಯ ಅಧಿಕಾರಿಗಳಿಗೆ ಮುಂದಿನ
ಸಭೆಗೆ ಆಹ್ವಾನಿಸುವಂತೆ ಸೂಚಿಸಿದರು.

ಕ್ರಮ: ಸದಸ್ಯ ಕಾರ್ಯದರ್ಶಿ.

ರಸ್ತೆ ಅಪಘಾತದ ಪ್ರಕರಣಗಳಲ್ಲಿ ಸಾವು ಸಂಭವಿಸಿದ ಮತ್ತು ಗಂಭೀರ ಗಾಯವಾದಂತಹ ಪ್ರಕರಣಗಳ ಕುರಿತು ಸರ್ಕಾರದಿಂದ ರಚಿತವಾಗಿರುವ ರಸ್ತೆ ಸುರಕ್ಷತಾ ಸಮಿತಿ ವತಿಯಿಂದ ಸಮೀಕ್ಷೆ ನಡೆಸಿ ತಕ್ಷಣ ವರದಿ ನೀಡಲು ಸೂಚಿಸಿದರು.

ಕ್ರಮ: ಮಹಾನಗರ ಪಾಲಿಕೆ, ಲೋಕೋಪಯೋಗಿ ಇಲಾಖೆ, ರಾಷ್ಟ್ರೀಯ ಹೆದ್ದಾರಿ ಪ್ರಾಧಿಕಾರ (NHAI), ರಾಷ್ಟ್ರೀಯ ಹೆದ್ದಾರಿ ಇಲಾಖೆ, ಪೊಲೀಸ್ ಇಲಾಖೆ, ಆರ್.ಟಿ.ಬಿ.

ಮಳೆ ಕಡಿಮೆ ಆಗಿರುವುದರಿಂದ ರಾಷ್ಟ್ರೀಯ ಹೆದ್ದಾರಿ, ಲೋಕೋಪಯೋಗಿ ಇಲಾಖೆ, ಪಾಲಿಕೆಯ ರಸ್ತೆಯಲ್ಲಿ ಆಗಿರುವ ಹೊಂಡ ಗುಂಡಿ ಮುಚ್ಚಲು ಹಾಗೂ ಇತರೆ ವಾರ್ಷಿಕ ನಿರ್ವಹಣೆ ಕಾಮಗಾರಿಗಳನ್ನು ತಕ್ಷಣ ಕೈಗೊಂಡು 2 ತಿಂಗಳ ಒಳಗೆ ಪೂರ್ಣಗೊಳಿಸುವಂತೆ ಸೂಚಿಸಿದರು.

ಕ್ರಮ: ಮಹಾನಗರ ಪಾಲಿಕೆ, ಲೋಕೋಪಯೋಗಿ ಇಲಾಖೆ, ರಾಷ್ಟ್ರೀಯ ಹೆದ್ದಾರಿ ಪ್ರಾಧಿಕಾರ (NHAI), ರಾಷ್ಟ್ರೀಯ ಹೆದ್ದಾರಿ ಇಲಾಖೆ.

ಅಪಘಾತ ಕಪ್ಪುಸ್ಥಳಗಳ ಬಗ್ಗೆ ಚರ್ಚಿಸುತ್ತಾ, ರಾಷ್ಟ್ರೀಯ ಹೆದ್ದಾರಿ, ಲೋಕೋಪಯೋಗಿ ಇಲಾಖೆ, ಪಾಲಿಕೆಯ ರಸ್ತೆಯಲ್ಲಿ ಪೊಲೀಸ್ ಇಲಾಖೆಯಿಂದ ಗುರುತಿಸಲಾಗಿರುವ ಅಪಘಾತ ಕಪ್ಪುಸ್ಥಳಗಳ ಅಭಿವೃದ್ಧಿ ಪಡಿಸಲು ಕ್ರಮವಹಿಸುವಂತೆ ಸೂಚಿಸಿದರು.

ಕ್ರಮ: ಮಹಾನಗರ ಪಾಲಿಕೆ, ಲೋಕೋಪಯೋಗಿ ಇಲಾಖೆ, ರಾಷ್ಟ್ರೀಯ ಹೆದ್ದಾರಿ ಪ್ರಾಧಿಕಾರ (NHAI), ರಾಷ್ಟ್ರೀಯ ಹೆದ್ದಾರಿ ಇಲಾಖೆ.

ಎಲ್ಲಾ ರಸ್ತೆಗಳಲ್ಲೂ ವಾಹನಗಳ ವೇಗಮಿತಿ ಹಾಗೂ ಇತರೆ ಸೂಚನಾ ಫಲಕ ಫಲಕಗಳನ್ನು ಮತ್ತು ನಾಮಫಲಕಗಳನ್ನು ಇಲಾಖಾ ಅನುದಾನದಲ್ಲಿ ಹಾಕುವಂತೆ ಸಂಬಂಧಪಟ್ಟಂತ ಇಲಾಖೆಗಳಿಗೆ ಸೂಚಿಸಿದರು.

ಕ್ರಮ: ಮಹಾನಗರ ಪಾಲಿಕೆ, ಲೋಕೋಪಯೋಗಿ ಇಲಾಖೆ, ರಾಷ್ಟ್ರೀಯ ಹೆದ್ದಾರಿ ಪ್ರಾಧಿಕಾರ (NHAI), ರಾಷ್ಟ್ರೀಯ ಹೆದ್ದಾರಿ ಇಲಾಖೆ.

ಸಭೆ ಸಮಾರಂಭಗಳ ಫ್ಲೆಕ್ಸ್ ಗಳನ್ನು ರಸ್ತೆ ಅಂಚು ಮತ್ತು ರಸ್ತೆ ವಿಭಜಕಗಳಲ್ಲಿ ಹಾಕುತ್ತಿದ್ದು ಅಂತಹ ಫ್ಲೆಕ್ಸ್ ಗಳನ್ನು ತೆರವುಗೊಳಿಸಲು ಸೂಚಿಸಿದರು.

ಕ್ರಮ: ಮಹಾನಗರ ಪಾಲಿಕೆ,

ಜಿಲ್ಲಾ ರಸ್ತೆ ಸುರಕ್ಷತಾ ಯೋಜನೆಗೆ ಸಂಬಂಧಿಸಿದಂತೆ, ತಾಂತ್ರಿಕ ಸಮಾಲೋಚಕರನ್ನು ನೇಮಿಸಿ, ರಸ್ತೆ ಸುರಕ್ಷತಾ ಆಡಿಟ್ ನಡೆಸುವಂತೆ ಸಂಬಂಧಪಟ್ಟಂತ ಇಲಾಖೆಗಳಿಗೆ ಸೂಚಿಸಿದರು.


ಕ್ರಮ: ಮಹಾನಗರ ಪಾಲಿಕೆ, ಲೋಕೋಪಯೋಗಿ ಇಲಾಖೆ, ರಾಷ್ಟ್ರೀಯ ಹೆದ್ದಾರಿ ಪ್ರಾಧಿಕಾರ (NHAI), ರಾಷ್ಟ್ರೀಯ ಹೆದ್ದಾರಿ ಇಲಾಖೆ.

ಶಾಲಾ ವಾಹನ ಹಾಗೂ ವಿದ್ಯಾರ್ಥಿಗಳನ್ನು ಕರೆತರುವ ಬಸ್ಸುಗಳು ಹಾಗೂ ಕಾರುಗಳು. ಓವರ್ ಲೋಡ್, ಅತೀವೇಗ, ಮತ್ತು ವಿದ್ಯಾರ್ಥಿಗಳ ಶಾಲಾ ಸಮಯದ ಬಗ್ಗೆ ಕ್ರಮ ಕೈಗೊಳ್ಳುವ ಬಗ್ಗೆ ಚರ್ಚಿಸಲು ಅನುದಾನಿತ, ಖಾಸಗಿ ಶಾಲಾ ಸಂಸ್ಥೆಗಳು ಮತ್ತು ಶಿಕ್ಷಕರ ಸಂಘದ ಸಭೆ ಕರೆಯುವಂತೆ ಕ್ಷೇತ್ರ ಶಿಕ್ಷಣಾಧಿಕಾರಿಗಳು ಇವರಿಗೆ ಸೂಚಿಸಿದರು.

ಕ್ರಮ: ಕ್ಷೇತ್ರ ಶಿಕ್ಷಣಾಧಿಕಾರಿಗಳು.

ರಾಷ್ಟ್ರೀಯ ಹೆದ್ದಾರಿ 66ರ ಕುಂಪಲ ಜಂಕ್ಷನ್ ನಲ್ಲಿ ರಸ್ತೆ ವಿಭಜಕವನ್ನು ತೆರೆಯುವ ಬಗ್ಗೆ ರಸ್ತೆ ಸುರಕ್ಷತಾ ಸಮಿತಿ ವತಿಯಿಂದ ಜಂಟಿ ಪರಿವೀಕ್ಷಣೆ ನಡೆಸಿ ವರದಿ ನೀಡುವಂತೆ ಸೂಚಿಸಿದರು.
ಕ್ರಮ: ಪೊಲೀಸ್ ಇಲಾಖೆ, ರಾಷ್ಟ್ರೀಯ ಹೆದ್ದಾರಿ ಪ್ರಾಧಿಕಾರ (NHAI).

ಮುಂದಿನ ಸಭೆಗೆ ತೆಗೆದುಕೊಂಡಂತಹ ಕ್ರಮದ ಬಗ್ಗೆ ಪಾಲನಾ ವರದಿಯನ್ನು ಸಲ್ಲಿಸಲು ಸೂಚಿಸುತ್ತಾ, ವಂದನಾರ್ಪಣೆಗಳೊಂದಿಗೆ ಸಭೆಯನ್ನು ಮುಕ್ತಾಯಗೊಳಿಸಿದರು.


ಜಿಲ್ಲಾ ರಸ್ತೆ ಸುರಕ್ಷತಾ ಸಮಿತಿ.
ಹಾಗೂ ಜಿಲ್ಲಾಧಿಕಾರಿ, ದಕ್ಷಿಣ ಕನ್ನಡ.
ಕೆ. ಮಂಗಳೂರು.ದ.ಕ.

ದಿನಾಂಕ: 10-01-2022 ರಂದು ಪೂರ್ವಾಹ್ನ 10:30 ಗಂಟೆಗೆ ಮಾನ್ಯ ಜಿಲ್ಲಾಧಿಕಾರಿಯವರ
ಸವಾಂಗಣದಲ್ಲಿ ನಡೆದ ಜಿಲ್ಲಾ ಮಟ್ಟದ ರಸ್ತೆ ಸುರಕ್ಷತಾ ಸಮಿತಿ ಸಭೆಯ ನಡವಳಿ

ಹಾಜರಾತಿ: ಡಾ. ರಾಜೇಂದ್ರ ಕೆ.ವಿ.ಬಾ.ಆ.ಸೇ.

ಮಾನ್ಯ ಜಿಲ್ಲಾಧಿಕಾರಿಗಳು

ದಕ್ಷಿಣ ಕನ್ನಡ ಮಂಗಳೂರು

-ಅಧ್ಯಕ್ಷರು

ಶ್ರೀ.ಸೋನವಣಿ ಖುಷಿಕೇಶ ಭಗವಾನ್. ಐ.ಪಿ.ಎಸ್.

ಪೊಲೀಸ್ ಅಧೀಕ್ಷಕರು.

ದಕ್ಷಿಣ ಕನ್ನಡ. ಮಂಗಳೂರು.

-ಸದಸ್ಯರು.

ಆರ್.ಎಂ.ವರ್ಣಕರ್.

ಉಪ ಸಾರಿಗೆ ಆಯುಕ್ತರು ಮತ್ತು

ಕಾರ್ಯದರ್ಶಿ, ಪ್ರಾದೇಶಿಕ ಸಾರಿಗೆ ಪ್ರಾಧಿಕಾರ.

ಮಂಗಳೂರು.ದ.ಕ.


-ಸದಸ್ಯ ಕಾರ್ಯದರ್ಶಿ

ಹಾಜರಿ ಪುಸ್ತಕದಲ್ಲಿದ್ದಂತೆ

ವಿಷಯ ಸೂಚಿ ವಿವರಗಳು

- 1) ರಸ್ತೆ ಸುರಕ್ಷತೆಯ ಉಸ್ತುವಾರಿ
- 2) ರಸ್ತೆ ಅಪಘಾತಗಳ ಮೇಲ್ವಿಚಾರಣೆ
- 3) ರಸ್ತೆ ಅಪಘಾತಗಳ ಸ್ಥಳಗಳ ಗುರುತಿಸುವಿಕೆ
- 4) ಕಪ್ಪು ಚುಕ್ಕೆಗಳ ಗುರುತಿಸುವಿಕೆ
- 5) ರಸ್ತೆ ಸುರಕ್ಷತೆ
- 6) ಸಿ.ಎನ್.ಜಿ. ನೀಡಿಕೆ ಬಗ್ಗೆ

ಸದಸ್ಯ ಕಾರ್ಯದರ್ಶಿ, ಪ್ರಾದೇಶಿಕ ಸಾರಿಗೆ ಅಧಿಕಾರಿಯವರು ಮಾನ್ಯ ಪೊಲೀಸ್ ಅಧೀಕ್ಷಕರು ಮತ್ತು ಜಿಲ್ಲಾ ರಸ್ತೆ ಸುರಕ್ಷತಾ ಸಮಿತಿ ಸದಸ್ಯರನ್ನು ಸ್ವಾಗತಿಸಿ ಹಾಗೂ ವೇದಿಕೆಯಲ್ಲಿ ಹಾಜರಾಗಿರುವ ಹಿರಿಯ ಅಧಿಕಾರಿಯವರನ್ನು ಸ್ವಾಗತಿಸುತ್ತಾ ಹಾಗೂ ಮಾಧ್ಯಮಗಳ ಪ್ರತಿನಿಧಿಯನ್ನು ಸ್ವಾಗತಿಸಿ ಮಾನ್ಯ ಜಿಲ್ಲಾಧಿಕಾರಿಯವರಲ್ಲಿ ಅಧ್ಯಕ್ಷತೆ ವಹಿಸಿ ಸಭೆಯನ್ನು ನಡೆಸುವುದರ ಬಗ್ಗೆ ಕೋರಿದರು.



ಕಮೀಷನರೇಟ್ ದಕ್ಷಿಣ ಕನ್ನಡ ಜಿಲ್ಲಾ ವ್ಯಾಪ್ತಿಯಲ್ಲಿ ದ್ವಿಚಕ್ರ, 4 ಚಕ್ರಗಳ ವಾಹನಗಳ ಅಪಘಾತ ವರದಿಗಳು, ದೈನಂದಿನ ಹಾಗೂ ನಾಲ್ಕು ಚಕ್ರಗಳ ವಾಹನಗಳು ಸೇರಿದಂತೆ ಪ್ರತಿದಿನ ನಡೆಯುವ ರಸ್ತೆ ಅಪಘಾತಗಳ ಬಗ್ಗೆ ಸಮಗ್ರ ಮಾಹಿತಿ ಸಂಗ್ರಹಣೆ ರಸ್ತೆ ಅಪಘಾತಗಳ ಪ್ರವಾರಗಳು ಗಾಯ ಹಾಗೂ ಸಾವು ಅಪಘಾತ ನಡವಳಿಯು, ಹೆಲ್ಮೆಟ್ ಧಾರಣೆ, ಸೀಟ್ ಬೆಲ್ಟ್ ಹಾಕಬೇಡಿ ಮದ್ಯಪಾನ ಮಾಡಿ ಚಾಲನೆ ಮಾಡುತ್ತಿದ್ದರೂ ಎಂಬುವುದು ಸೇರಿದಂತೆ, ಸಮಗ್ರ ಮಾಹಿತಿ ದೊರೆಯಬಲ್ಲ ದಾಖಲೆಗಳನ್ನು ಸಿದ್ಧಪಡಿಸಿಕೊಳ್ಳಬೇಕು. ಅಪಘಾತಗಳ ಕುರಿತು ವಿಂಗಡಣೆವಾರು ಪ್ರಕರಣಗಳನ್ನು ದಾಖಲಿಸಿದಾಗ ಪ್ರಕರಣಕ್ಕೆ ಜವಾಬ್ದಾರಿಯನ್ನು ರಸ್ತೆ ಸುರಕ್ಷತೆ ಕುರಿತು ತರಬೇತಿ ನೀಡಲು ಹಾಗೂ ಈ ರೀತಿಯ ದಾಖಲೆಗಳು ಸಂಭಾವ್ಯ ಅಪಘಾತಗಳನ್ನು ತಡೆಗಟ್ಟುವ ನೆರವಾಗಲಿವೆ. ರಸ್ತೆಗಳಲ್ಲಿ ಬ್ಯಾರಿಕೇಡ್ ಗಳನ್ನು ಸೂಕ್ತವಾಗಿ ಹಾಕಬೇಕು. ಅಪಘಾತಗಳ ಕುರಿತು ಪ್ರಕರಣ ದಾಖಲಿಸಿದಾಗ ಬಗ್ಗೆ ಮಾಹಿತಿಯನ್ನು ಮುಡಿಸುವಂತೆ ಸೂಚಿಸಿದರು.

ಪೊಲೀಸ್ ಅಧೀಕ್ಷಕರು ಮಾತನಾಡಿ, 2019-2020 & 2021 (Till Dec-2021) ಗೆ ಸಂಬಂಧಪಟ್ಟ ಅಪಘಾತಗಳ ತುಲನಾತ್ಮಕ ವಿವರವನ್ನು (Comparative data of Accidents cases reported) ಪ್ರಾದಿಕಾರಕ್ಕೆ ಈ ಕೆಳಗಿನಂತೆ ವಿವರ ನೀಡಿದರು

Comparative data of Accident Cases reported 2019, 2020 & 2021 (Till 31st December)

Year	No. of Fatal Accidents Reported	No. of Deceased persons	No. of Non-Fatal Accidents Reported				NO of Persons Injured			Total Accidents
			Grievous Injury	Minor Injury	Non Injury	Total Non Fatal	Grievous Injuries	Minor Injuries	Total Injuries	
2019	126	154	268	471	55	794	405	964	1369	920
2020	101	109	97	427	28	552	140	855	995	653
2021 till 31 st December	121	136	46	553	29	628	64	982	1046	749
Total	348	399	411	1451	112	1974	609	2801	3410	2322

ಇದ ಮಾದರಿಯಲ್ಲಿ ಕಮೀಷನರ್ ವ್ಯಾಪ್ತಿಯಲ್ಲಿ ಹಾಗೂ ಜಿಲ್ಲಾ ಪೊಲೀಸ್ ವ್ಯಾಪ್ತಿಯಲ್ಲಿನ ಅಪಘಾತಗಳ ವಿವರಗಳನ್ನು ಹಾಗೂ ಕಾರಣಗಳನ್ನು ಕ್ರೋಢೀಕರಿಸಿ ನೀಡುವಂತೆ ಸಹಾಯಕ ಪೊಲೀಸ್ ಆಯುಕ್ತರಿಗೆ ತಿಳಿಸಿದರು.

ಕ್ರಮ: ಪೊಲೀಸ್ ಇಲಾಖೆ ಹಾಗೂ ಸಾರಿಗೆ ಇಲಾಖೆ

ಮಂಗಳೂರು ದಕ್ಷಿಣ ಕನ್ನಡ ಜಿಲ್ಲೆಯಾದ್ಯಂತ ಇರುವ ಬ್ಲಾಕ್ SPOT ಗಮನಿಸಲಾಯಿತು. 2017 ರಲ್ಲಿ ಅಪಘಾತ- ಬ್ಲಾಕ್ SPOT ಗುರುತಿಸಿದ್ದು, ಅವುಗಳ ಮೇಲೆ ಕೈಗೊಂಡ ಕ್ರಮ 2018 ಅಪಘಾತ- ಬ್ಲಾಕ್ SPOT ಗುರುತಿಸಿದ್ದು, ಅವುಗಳ ಮೇಲೆ ಕೈಗೊಂಡ ಕ್ರಮಗಳ ನಂತರ ಪುನಃ ಅಲ್ಲಿಯೇ ಅಪಘಾತಗಳು ಆಗಿದೆಯೇ. 2019 ರ ಅಪಘಾತಗಳಿಗೂ, ಈ ಹಳೇ ಬ್ಲಾಕ್ SPOT ಗಳಲ್ಲಿಯೇ ಆಗಿರುವ ಬಗ್ಗೆ ಮಾಹಿತಿ ಕೇಳಿದರು. ಬ್ಲಾಕ್ SPOT 2017, 2018 ರ ಮಾಹಿತಿ ಈ ರೀತಿ ಇದ್ದು, ಬ್ಲಾಕ್ SPOT ಕುರಿತು ತುಲನಾತ್ಮಕ ವಿವರವನ್ನು ಪ್ರಾದಿಕಾರಕ್ಕೆ ಈ ಕೆಳಗಿನಂತೆ ವಿವರ ನೀಡಿದರು



**Details of Black Spots in the District Police Jurisdiction
for the Period (2017, 2018, & 2019)**


SL No	Name of Jurisdictional Police Station	Type of Road NH/SIM DR/DR Number	Name of the Location/ Place	Number of accidents				Number of Fatalities			
				2017	2018	2019	Total	2017	2018	2019	Total
1	Pungalkatte	NH 234	Moorje	1	3	1	5	1	1	-	2
2	Pungalkatte	NH 234	Kulpedabailu	4	2	-	6	1	-	-	1
3	Uppanangady	NH 75	Nelyadi City to Hosamajalu Road.	4	3	4	11	4	1	-	5
4	Puttur Rural	NH 275	Kannadi-Saunpya Govt. Higher Primary School	2	3	3	8	-	1	1	2
5	Puttur Rural	NH 275	Saunpya Muyuddin Jumma Mosque-Saunpya Govt Higher Primary School	2	3	1	6	-	3	-	3
6	Puttur Rural	NH 275	Parpunja Bio Industries-Paprunja	1	2	3	6	-	-	-	-

ಜಿಲ್ಲಾಧಿಕಾರಿಯವರು ಮಾತನಾಡಿ, ಮಹಾನಗರ ಪಾಲಿಕೆ ವ್ಯಾಪ್ತಿ ಹಾಗೂ ಗ್ರಾಮೀಣ ಪ್ರದೇಶ ವ್ಯಾಪ್ತಿಯಲ್ಲಿ Black Spot ಗುರುತಿಸಲು ಸಮಿತಿಯನ್ನು ರಚಿಸಲು ಸೂಚಿಸಿದರು.

ಎನ್.ಹೆಚ್. ರ ಪರವಾಗಿ ಶ್ರೀ.ಕೃಷ್ಣ ಕುಮಾರ ರವರು ಮಾತನಾಡಿ, Moorje, NH 234, ಕಪ್ಪುಚುಕ್ಕೆ ಸರಿಪಡಿಸುವಿಕೆ ಕಾಮಗಾರಿ ಹಾಗೂ ಕೊಲ್ವರಬೈಲು ಕಾಮಗಾರಿ ಮುಗಿದಿರುತ್ತದೆ. ಅದೇ ಸ್ಥಳದಲ್ಲಿ ಅಪಘಾತಗಳು ವರದಿ ಆಗಿರುವುದಿಲ್ಲ. NH-75 ರಲ್ಲಿ ನೆಲ್ಕಾಡಿ ಹೊಸಮಜಲು ರಸ್ತೆ ತಿರುವುಗಳಲ್ಲಿ ಅಗಲೀಕರಣ ಹಾಗೂ Humps ಅಳವಡಿಸಿರುವುದರಿಂದ ಅಪಘಾತಗಳ ಸಂಖ್ಯೆ ಕಡಿಮೆ ಆಗಿರುತ್ತದೆ. NH-275 ರಲ್ಲಿ ಕಮ್ಮಾಡಿ, ಸಂಪ್ಯಾ-ಸರ್ಕಾರಿ ಪ್ರಾಥಮಿಕ ಶಾಲೆ ಹತ್ತಿರ ಹಾಗೂ ಜುಮ್ಮಾ ಮಸೀದಿ ಹತ್ತಿರದ ರಸ್ತೆ ಕಾಮಗಾರಿ ಪೂರ್ಣಗೊಂಡಿರುವ ಬಗ್ಗೆ ಹಾಗೂ Purpanja ಇಂಡಸ್ಟ್ರಿಯಲ್ NH 275 ಹತ್ತಿರದ ಕಾಮಗಾರಿ ಮುಗಿದಿರುತ್ತದೆ ಎಂದು ವಿವರಿಸಿದರು.

ಜಿಲ್ಲಾಧಿಕಾರಿಯವರು ಮಾತನಾಡಿ, ಈ ಬ್ಲಾಕ್ Spot ನಲ್ಲಿ ಮಾಡಿದ ಕಾಮಗಾರಿಗಳ ವಿವರ, Signal Board ಅಳವಡಿಕೆ,ಹಂಪ್ಸ್ ಅಳವಡಿಕೆ, ರಸ್ತೆ ಅಗಲೀಕರಣ ಹಾಗೂ ರಸ್ತೆ Shoulder ದುರಸ್ತಿ, ಹೊಂಡಗಳನ್ನು ಮುಚ್ಚುವುದು, ವಿವರಗಳನ್ನು ಸದಸ್ಯ ಕಾರ್ಯದರ್ಶಿಗಳಿಗೆ ನೀಡಲು ಸೂಚಿಸಿ, ಇದೆ SPOT ಗಳಲ್ಲಿ ಅಪಘಾತಗಳು ಪುನಃ ಆಗಿದೆಯೇ ಎಂಬ ಬಗ್ಗೆ ಪರಿಶೀಲನೆ ನೀಡಲು ಸೂಚಿಸಿದರು.

ಕ್ರಮ: ರಾಜ್ಯೀಯ ಹೆದ್ದಾರಿ ಪ್ರಾಧಿಕಾರ ಹಾಗೂ ಪೊಲೀಸ್ ಇಲಾಖೆ.

ಮಂಗಳೂರು ಕಮೀಷನರ್ ವ್ಯಾಪ್ತಿಯಲ್ಲಿ ಬ್ಯಾರಿಕೇಡ್ ವ್ಯವಸ್ಥಾನಕವಾಗಿ ಅಳವಡಿಸಿರುವುದಿಲ್ಲ ಇದರಿಂದ ನಣ್ಣ ವಾಹನಗಳಿಗೆ ಸಮಸ್ಯೆ ಇರುವುದಿಲ್ಲ. ಆದರೆ ದೊಡ್ಡ ಘನ ಹಾಗೂ ಉದ್ದ ವಾಹನಗಳಿಗೆ ತುಂದರ ಆಗುತ್ತದೆ ಎಷ್ಟು ನಿರಾಸ ಚಲಾಯಿಸಿದರು ಬ್ಯಾರಿಕೇಡ್ ಗಳಿಗೆ ವಾಹನ ಟ್ ಆಗುತ್ತದೆ. ಬ್ಯಾರಿಕೇಡ್ ಗಳಿಗೆ ಪ್ರತಿಬಿಂಬದ ಬಣ್ಣ ಬಳಿದಿರುವುದಿಲ್ಲ. ದೂರದಿಂದ ಬ್ಯಾರಿಕೇಡ್ ಗಳು ಕಾಣುವುದಿಲ್ಲ ಎಂಬ ದೂರುಗಳಿದ್ದು, ಅವುಗಳ ಬಗ್ಗೆ ಚರ್ಚಿಸಲಾಯಿತು.

ಮಾನ್ಯ ಜಿಲ್ಲಾಧಿಕಾರಿಗಳು ಮಾತನಾಡಿ, ಈ ಬಗ್ಗೆ ತಮ್ಮ ಸ್ವಂತ ಅನುಭವವನ್ನು ಹಂಚಿಕೊಂಡು ಸಹಾಯಕ ಪೊಲೀಸ್ ಆಯುಕ್ತರಿಗೆ ಸದರಿ ಬ್ಯಾರಿಕೇಡ್ ಪ್ರತಿಬಿಂಬದ ಬಣ್ಣ ಹಾಗೂ ಅಂತರ ಪರಿಶೀಲಿಸಿ ಬ್ಯಾರಿಕೇಡ್ ಗಳನ್ನು ವ್ಯವಸ್ಥಾನಕವಾಗಿ ಅಳವಡಿಸಲು ಸೂಚಿಸಿದರು

ಕ್ರಮ: ಪೊಲೀಸ್ ಇಲಾಖೆ.

ಕೊಟ್ಟಾರಚೌಕಿ, ಸುರತ್ಕಲ್, ನಂತೂರು ಪದವು, ನಂತೂರು ಕ್ರಾಸ್ ಗಳಲ್ಲಿ ಅವೈಜ್ಞಾನಿಕ ಹಂಪ್ ಹಾಗೂ ಭಾಜಕಗಳು ಹಾಳಾಗಿದ್ದು, ದುರಸ್ತಿ ಮಾಡುವ ಬಗ್ಗೆ ರಾಷ್ಟ್ರೀಯ ಹೆದ್ದಾರಿ ಪ್ರಾಧಿಕಾರ ಹಾಗೂ special purpose vehicle Management NMPT Chairman ನಡುವಿನ ಸ್ಪಷ್ಟತೆ ಹಾಗೂ ಷರತ್ತುಗಳ ಬಗ್ಗೆ ವಿವರವಾದ ಚರ್ಚೆ ಆಗಬೇಕಾಗಿರುವುದರಿಂದ ಸುರತ್ಕಲ್ ದಿಂದ ಬಿ.ಸಿ.ರೋಡ್ ಮಾರ್ಗದ ಬಗ್ಗೆ ನವ ಮಂಗಳೂರು ಬಂದರು ಟ್ರಸ್ಟ್ ಹಾಗೂ ರಾಷ್ಟ್ರೀಯ ಹೆದ್ದಾರಿ ಪ್ರಾಧಿಕಾರ ಇವರೊಂದಿಗೆ ವಿಶೇಷ ಸಭೆ ಕರೆಯಲು ಮಾನ್ಯ ಜಿಲ್ಲಾಧಿಕಾರಿಗಳು ಆದೇಶಿಸಿದರು.

ಕ್ರಮ: ರಾಷ್ಟ್ರೀಯ ಹೆದ್ದಾರಿ ಪ್ರಾಧಿಕಾರ, ನವ ಮಂಗಳೂರು ಬಂದರು ಟ್ರಸ್ಟ್ ಹಾಗೂ ಪೊಲೀಸ್ ಇಲಾಖೆ.

ಜೋಕಟ್ಟೆ- ಬೈಕಂಪಾದಿ-ಪಣಂಬೂರು-ಕೊಳೂರು ಅತಿ ಹೆಚ್ಚು ಅಪಘಾತಗಳ ಸ್ಥಳವಾಗಿದ್ದು, ಸಂಚಾರ ದಟ್ಟಣೆ ಕೂಡಾ ಆಗುತ್ತದೆ. ಈ ಬಗ್ಗೆ Service ರಸ್ತೆಗಳನ್ನು ಬಳಸುವುದು, Service ರಸ್ತೆಗಳ ದುರಸ್ತಿ ಕಾರ್ಯ, ಅಗಲೀಕರಣ, ಭೂಸ್ವಾಧೀನ ಆದರೂ ಕ್ರಮ ಕೈಗೊಳ್ಳದೇ ಇರುವ ಬಗ್ಗೆ ಚರ್ಚಿಸಲಾಯಿತು.

ಮಾನ್ಯ ಜಿಲ್ಲಾಧಿಕಾರಿಗಳು ಮಾತನಾಡಿ, ಈ ಬಗ್ಗೆ ಅತೀ ಶೀಘ್ರವಾಗಿ Service ರಸ್ತೆ ಕಾಮಗಾರಿ ಮುಗಿಸಬೇಕು- service ರಸ್ತೆ ಅಗಲೀಕರಣಕ್ಕೆ ಸಾರ್ವಜನಿಕರಿಂದ ಯಾವುದೇ ವಿವಾದಗಳಿದ್ದರೆ, ಪೊಲೀಸ್ ಬಂದೋಬಸ್ತು, ತಹಶೀಲ್ದಾರ್, ಸಹಾಯಕ ಪೊಲೀಸ್ ಆಯುಕ್ತರ ರವರ ಸಹಾಯದೊಂದಿಗೆ ಅತೀ ಶೀಘ್ರವಾಗಿ ತೆರವುಗೊಳಿಸಿ ಸರ್ವೀಸ್ ರಸ್ತೆ ಮೊದಲು ಸರಿಪಡಿಸಿ, ಹಾಗೂ ಈ ಅಪಘಾತ ವಲಯಗಳ ಬಗ್ಗೆ ಚರ್ಚಿಸಿ ಮಾಹಿತಿ ನೀಡಲು ತಿಳಿಸಿದರು.

ಕ್ರಮ: ಪೊಲೀಸ್ ಇಲಾಖೆ, ರಾಷ್ಟ್ರೀಯ ಹೆದ್ದಾರಿ ಪ್ರಾಧಿಕಾರ, ಮಹಾನಗರ ಪಾಲಿಕೆ ಹಾಗೂ special purpose vehicle Management NMPT Chairman

ವಿಜಯ ಪೆನ್ ಮಾರ್ಗ ಹತ್ತಿರ ಕಾಸಗಿ ಮತ್ತು ಕೆ.ಎನ್.ಆರ್.ಟಿ.ಸಿ ಸಂಸ್ಥೆಯ ಮಜಲು ವಾಹನಗಳು ಪ್ರಯಾಣಿಕರುಗಳನ್ನು ಹತ್ತಿಸುವುದು ನಿಷೇಧ ಮಾಡಿದರೂ, ಅಲ್ಲಿಯೇ ನಿಲ್ಲಿಸಿ ಹತ್ತಿಸುವುದು ಅದರಿಂದ ಮುಕ್ತ ಎಡ ತಿರುವು ಮಾಡುವವರಿಗೆ ನಿರ್ಬಂಧ ಹಾಗೂ ಸಂಚಾರ ದಟ್ಟಣೆ ಕಂಡು ಬರುತ್ತದೆ. ಈ ಬಗ್ಗೆ ಚರ್ಚಿಸಲಾಯಿತು.

ಮಾನ್ಯ ಜಿಲ್ಲಾಧಿಕಾರಿಗಳು ಮಾತನಾಡಿ, ಹಂಪನಕಟ್ಟಾದಲ್ಲಿನ ಟ್ರಾಫಿಕ್ ಪೊಲೀಸ್ ಗಳನ್ನು ಉಪಯೋಗಿಸಿ ಸಿ.ಸಿ.ಕ್ಯಾಂಪ್ ಗಳನ್ನು ಅಳವಡಿಸಿ, ಅವುಗಳ ಮುಖಾಂತರ ಸದರಿ ಖಾಸಗಿ / ಕೆ.ಎನ್.ಆರ್.ಟಿ.ಸಿ. ಬಸ್ಸುಗಳ ಮೇಲೆ ಕ್ರಮ ಕೈಗೊಳ್ಳಲು ಸೂಚಿಸಿದರು. ಹಾಗೂ ಟ್ರಾಫಿಕ್ ಪೊಲೀಸ್ ಗಳನ್ನು ನೇಮಿಸಲು ತಿಳಿಸಿದರು.

ಕ್ರಮ: ಪೊಲೀಸ್ ಇಲಾಖೆ, ಆಯುಕ್ತರು, ಮಹಾನಗರ ಪಾಲಿಕೆ

ಸುರತ್ಕಲ್, ಕೊಟ್ಟಾರ ಚೌಕಿ, ಪಂಪವಲ್ ಫ್ಲೇ-ಓವರ್‌ಗಳಲ್ಲಿ ಯಾವುದೇ ಲೈಟ್ ವ್ಯವಸ್ಥೆ ಇಲ್ಲ, ಅದಕ್ಕೆ ನಿಷೇಧವೇ ಕೂಡಾ ಮಾಡಿರುವುದಿಲ್ಲ ಈಗಾಗಲೇ 3-4 ಅಪಘಾತಗಳು ಫ್ಲೇ-ಓವರ್ ಮೇಲೆ ಉಂಟಾಗಿದೆ ಎಂದು ಶ್ರೀ.ಬಿ.ಕೆ. ಭಟ್ ಅವರೇನಿಸಿದರು.

ಮಾನ್ಯ ಶಾಸಕ ಭರತ ಶೆಟ್ಟಿ ಯವರು ಮಾತನಾಡಿ, ಈ ಫ್ಲೇ-ಓವರ್ ಆಯುಕ್ತರು, ಮಹಾನಗರ ಪಾಲಿಕೆಗೆ ಹಸ್ತಾಂತರ ಮಾಡಿ, ಲೈಟ್ ವ್ಯವಸ್ಥೆ ಆಯುಕ್ತರು, ಮಹಾನಗರ ಪಾಲಿಕೆಯವರು ಮಾಡಲಿ ಎಂದು ಸೂಚಿಸಿದರು.

ಮಾನ್ಯ ಜಿಲ್ಲಾಧಿಕಾರಿಗಳು ಮಾತನಾಡಿ ಫ್ಲೇ-ಓವರ್ ಮಹಾನಗರ ಪಾಲಿಕೆಗೆ ಹಸ್ತಾಂತರಿತವಾದ ನಂತರ ಈ ಬಗ್ಗೆ ವಿಶೇಷ ತಜ್ಞರಿಂದ ಚರ್ಚಿಸಿ, ನಂತರ ವಿಶೇಷ ಸಭೆ ನಡೆಸುವಂತೆ ಸೂಚಿಸಿದರು.

ಕ್ರಮ: ಪೊಲೀಸ್ ಇಲಾಖೆ, ಆಯುಕ್ತರು, ಮಹಾನಗರ ಪಾಲಿಕೆ ಹಾಗೂ ರಾಷ್ಟ್ರೀಯ ಹೆದ್ದಾರಿ ಪ್ರಾಧಿಕಾರ

ಎಕ್ಕೂರು ಫೆಶರೀಸ್ ಕಾಲೇಜ್ ಎದುರುಗಡೆ, ಸರ್ವಿಸ್ ರಸ್ತೆಯಲ್ಲಿ ಅನೇಕ ಹೊಂಡಗಳು ಇದ್ದು, ಸರ್ವಿಸ್ ರೋಡ್ ಮೃತ್ಯುಕೂಪವಾಗಿರುವ ಬಗ್ಗೆ ಚರ್ಚಿಸಲಾಯಿತು.

ಮಾನ್ಯ ಜಿಲ್ಲಾಧಿಕಾರಿಗಳು ಮಾತನಾಡಿ- ರಾಷ್ಟ್ರೀಯ ಹೆದ್ದಾರಿಯವರು ಈ ಬಗ್ಗೆ ಅತೀ ಶೀಘ್ರವಾಗಿ ತಿಳಿಸಲು ಸೂಚಿಸಿದರು.

ಹೊನ್ನಕಟ್ಟೆ ಕ್ರಾಸ್ ಬಳಿ ಸಂಚಾರ ದಟ್ಟಣೆ ಜಾಸ್ತಿ ಇದ್ದು, ಅಲ್ಲಿ ಸಿಗ್ನಲ್ ಲೈಟ್ ಅಳವಡಿಸಲು ಸೂಕ್ತ ಕ್ರಮ ಕೈಗೊಳ್ಳಲು ಮಾನ್ಯ ಶಾಸಕರು ಭರತ ಶೆಟ್ಟಿ ವಿನಂತಿಸಿದರು. ಸದರಿ ಸಿಗ್ನಲ್ ಗುರುತು ಅಳವಡಿಸಲು 1.6 ಲಕ್ಷ ಬೇಕಾಗುತ್ತದೆ ಎಂದು ಸಹಾಯಕ ಪೊಲೀಸ್ ಆಯುಕ್ತರು ತಿಳಿಸಿದರು.

ಮಾನ್ಯ ಜಿಲ್ಲಾಧಿಕಾರಿಗಳು ಮಾತನಾಡಿ, ಆಯುಕ್ತರು, ಮಹಾನಗರ ಪಾಲಿಕೆ ವತಿಯಿಂದ ಟ್ರಾಫಿಕ್ ಸಿಗ್ನಲ್ ಅಳವಡಿಸಲು ಪ್ರಯತ್ನಿಸಲು ಸೂಚಿಸಿದರು.

ಶಾಲಾ-ಕಾಲೇಜುಗಳಲ್ಲಿ ಸಂಚಾರ ಜಾಗೃತಿ ಮೂಡಿಸಲು ಚರ್ಚಿಸಲಾಯಿತು. ಸದಸ್ಯ ಕಾರ್ಯದರ್ಶಿಗಳು ಪ್ರಾಥಮಿಕ ಹಾಗೂ ಹೈಸ್ಕೂಲ್, ಕಾಲೇಜು ವಿದ್ಯಾರ್ಥಿಗಳಿಗೆ ಟ್ರಾಫಿಕ್ ಜಾಗೃತಿ ಬಗ್ಗೆ ಕರಡು ಪ್ರತಿ ಮಾಡಿರುವುದಾಗಿ ತಿಳಿಸಿದರು. ಕರಡು ಪ್ರತಿಯನ್ನು ಪ್ರಾಧಿಕಾರಕ್ಕೆ ಸಲ್ಲಿಸಿದರು.

ಮಾನ್ಯ ಜಿಲ್ಲಾಧಿಕಾರಿಯವರು ಮಾತನಾಡಿ ಸದರಿ ಟ್ರಾಫಿಕ್ ನಲ್ಲಿ ಕಲವೊಂದು ಬದಲಾವಣೆ ಮಾಡಿ, ಎಲ್ಲಾ ವಾಹನಗಳ ಅಧಿಕೃತ ಡೀಲರ್ ಗಳನ್ನು ಪ್ರಾಯೋಜಕತ್ವವನ್ನೇ ಪಡೆದು, ಶ್ರೀ.ಭುಜಂಗ್ ಶೆಟ್ಟಿ, Jagruti Safety Council &

5

Instructor Fire & Safety ಇವರು ಹಾಗೂ ಕ್ಷೇತ್ರ ಶಿಕ್ಷಣಾಧಿಕಾರಿ ಹಾಗೂ ಸಹಾಯಕಿ ಇವರಿಂದ ಬಹುಮಟ್ಟದ ಸಹಾಯ ಮತ್ತು ಸಲಹೆಗಳನ್ನು
ಮಕ್ಕಳಿಗೆ ಅದರ ಮೇಲೆ ಪರಿಶೀಲನೆ ಕ್ರಮ ವಹಿಸಲು ಕ್ಷೇತ್ರ ಶಿಕ್ಷಣಾಧಿಕಾರಿಯವರಿಗೆ ಸೂಚಿಸಿದರು.

ಕ್ರಮ: ಸಾರಿಗೆ ಇಲಾಖೆ, ಕ್ಷೇತ್ರ ಶಿಕ್ಷಣಾಧಿಕಾರಿ, 2 Wheeler+4 Wheeler ವಾಹನ ಡೀಲರ್ +ಎನ್.ಜಿ.ಬಿ.ಬಿ.

ಶಾಲಾ ವಾಹನ ಹಾಗೂ ವಿದ್ಯಾರ್ಥಿಗಳನ್ನು ಕರೆತರುವ ಬಸ್ಸುಗಳು ಹಾಗೂ ಕಾರುಗಳು ಉಪಯುಕ್ತವಾಗಿ ಕಾರ್ಯನಿರ್ವಹಿಸಲು
ಬಗ್ಗೆ ಕ್ರಮ ಕೈಗೊಳ್ಳುವ ಬಗ್ಗೆ ಚರ್ಚಿಸಲಾಯಿತು.

ಮಾನ್ಯ ಜಿಲ್ಲಾಧಿಕಾರಿಗಳು ಮಾತನಾಡಿ, 1) ಎಲ್ಲಾ ಶಾಲೆಗಳಲ್ಲಿ ಎಲ್ಲಾ ಕ್ಲಾಸುಗಳು ಸೂಚಿಸಿದ 20 ನಿಮಿಷಗಳ
ಅಂತರದಲ್ಲಿ ಕ್ಲಾಸ್ ಗಳನ್ನು ಬಂದು ಮಾಡಿ, ಮಕ್ಕಳನ್ನು ಹೊರಗೆ ಕಳುಹಿಸುವ ವ್ಯವಸ್ಥೆ ಮಾಡಿದರೆ ಬಡ್ಡಿಗೆ ಒತ್ತಡ ಆಗುವುದನ್ನು
ತಪ್ಪಿಸಬಹುದು. 2) ಎಲ್ಲಾ ಶಾಲಾ ವಾಹನಗಳನ್ನು ಆಯಾಯ ಶಾಲೆಗಳಲ್ಲಿ ಶಾಲಾ ವ್ಯಾಪ್ತಿಯಲ್ಲಿ ಪರಿವೇಶನಕ್ಕೆ ಬಳಸಬಹುದಾದ
ಕಾನೂನಾತ್ಮಕ ತಪ್ಪುಗಳಿದ್ದರೆ ನೋಟೀಸ್ ನೀಡುವುದು. Speed Governor ಹರಿಶೀಲಿಸಲು ಕ್ರಮ ಕೈಗೊಳ್ಳುವುದು. 3) ಉಪಯುಕ್ತ
ವಾಹನಗಳನ್ನು, ಆಟೋರಿಕ್ಷಾ ವಾಹನಗಳನ್ನು ಅಧಿಕ ಮಕ್ಕಳನ್ನು ಸಾಗಿಸುತ್ತಿರುವ ವಾಹನಗಳ ಮೇಲೆ ಸೂಕ್ತ ಕ್ರಮ ಕೈಗೊಳ್ಳಲು
ಸೂಚಿಸಿದರು.

ಕ್ರಮ: ಪೊಲೀಸ್, ಸಾರಿಗೆ, ಕ್ಷೇತ್ರ ಶಿಕ್ಷಣಾಧಿಕಾರಿಗಳು

ಕಟ್ಟಡ ನಿರ್ಮಾಣ ಸಂಸ್ಥೆ, ನಿರ್ಮಾಣದ ಕಚ್ಚಾ ವಸ್ತುಗಳನ್ನು ರಸ್ತೆ ಬದಿಯಲ್ಲಿ ವಾಹನಗಳ ಸಂಚಾರಕ್ಕೆ
ತೊಂದರೆಯಾಗುವುದಾಗಿ ಎನ್.ಜಿ.ಬಿ.ಟಿ.ತಿಳಿಸಿದರು.

ಮಾನ್ಯ ಜಿಲ್ಲಾಧಿಕಾರಿಗಳು ಮಾತನಾಡಿ, ಗುತ್ತಿಗೆದಾರರಿಂದ ಸೂಕ್ತ ಕ್ರಮ ಕೈಗೊಳ್ಳುವಂತೆ ಸಹಾಯಕ ಪೊಲೀಸ್
ಆಯುಕ್ತರಿಗೆ ಸೂಚಿಸಿದರು.

ಕ್ರಮ: ಪೊಲೀಸ್ ಆಯುಕ್ತರು,

ಸಿ.ಎನ್.ಜಿ ಬಗ್ಗೆ ಸಂಬಂಧಿಸಿದ ಸಂಸ್ಥೆಯವರಿಗೆ ವಿಶೇಷ ಸಭೆ ನಡೆಸುವಂತೆ ಸೂಚಿಸಿದರು.

ವಂದನಾರ್ಪಣೆಗಳೊಂದಿಗೆ ಸಭೆಯನ್ನು ಮುಕ್ತಾಯಗೊಳಿಸಲಾಯಿತು.

ಅಧ್ಯಕ್ಷರು
ಜಿಲ್ಲಾ ರಸ್ತೆ ಸುರಕ್ಷತಾ ಸಮಿತಿ,
ಹಾಗೂ ಜಿಲ್ಲಾಧಿಕಾರಿ, ದಕ್ಷಿಣ ಕನ್ನಡ
ಮಂಗಳೂರು

ದಿನಾಂಕ:24-08-2022 ರಂದು ಪೂರ್ವಾಹ್ನ 11-30 ಗಂಟೆಗೆ ನಡೆದ

ಜಿಲ್ಲಾ ಮಟ್ಟದ ರಸ್ತೆ ಸುರಕ್ಷತಾ ಸಮಿತಿ ಸಭೆಯ ನಡವಳಿ.

ಹಾಜರಾತಿ: ಡಾ: ರಾಜೇಂದ್ರ ಕೆ.ವಿ.ಭಾ.ಆ.ಸೇ.

ಮಾನ್ಯ ಜಿಲ್ಲಾಧಿಕಾರಿಗಳು,

ದಕ್ಷಿಣ ಕನ್ನಡ, ಮಂಗಳೂರು.

-ಅಧ್ಯಕ್ಷರು

ಶ್ರೀ.ಸೋನವಣ್ಣ ಖುಷಿಕೇಶ್ ಭಗವಾನ್, ಐ.ಪಿ.ಎಸ್.

ಪೊಲೀಸ್ ಅಧೀಕ್ಷಕರು

ದಕ್ಷಿಣ ಕನ್ನಡ, ಮಂಗಳೂರು.

-ಸದಸ್ಯರು,

ಶ್ರೀ.ಅಕ್ಷಯ ಶ್ರೀಧರ್, ಭಾ.ಆ.ಸೇ.

ಆಯುಕ್ತರು,

ಮಂಗಳೂರು ಮಹಾನಗರ ಪಾಲಿಕೆ.

ಮಂಗಳೂರು.ದ.ಕ

ರವಿಶಂಕರ ಪಿ.

ಉಪ ಸಾರಿಗೆ ಆಯುಕ್ತರು, ಮತ್ತು

ಕಾರ್ಯದರ್ಶಿ, ಪ್ರಾದೇಶಿಕ ಸಾರಿಗೆ ಪ್ರಾಧಿಕಾರ

ಮಂಗಳೂರು.ದ.ಕ.

-ಸದಸ್ಯ ಕಾರ್ಯದರ್ಶಿ

ಶ್ರೀ.ವಿಶ್ವನಾಥ ಅಜಿಲ,

ಸಹಾಯಕ ಪ್ರಾದೇಶಿಕ ಸಾರಿಗೆ ಅಧಿಕಾರಿ,

ಪುತ್ತೂರು.

ಶ್ರೀ.ಸಜೀನ್ ತಾಳೇಕರ್, ಅಧೀಕ್ಷಕರು

ಸಹಾಯಕ ಪ್ರಾದೇಶಿಕ ಸಾರಿಗೆ ಅಧಿಕಾರಿಗಳ ಕಛೇರಿ,

ಬಂಟ್ವಾಳ.

ಶ್ರೀ.ಯಶವಂತ ಕುಮಾರ್,
ಕಾರ್ಯಪಾಲಕ ಅಭಿಯಂತರರು,
ಲೋಕೋಪಯೋಗಿ ಇಲಾಖೆ, ಮಂಗಳೂರು.

ಶ್ರೀ.ಎನ್.ಸುಬ್ರಮಣ್ಯ ರಾವ್,
ಸಹಾಯಕ ಅರಣ್ಯ ಸಂರಕ್ಷಣಾಧಿಕಾರಿ,
ಮಂಗಳೂರು.

ಶ್ರೀ.ರಮೇಶ್, ಕೆ.ಸಿ.
ಜಂಟಿ ನಿರ್ದೇಶಕರು, ನಗರ ಯೋಜನೆ,
ಟಿಪಿಎಂ ಮಂಗಳೂರು ನಗರಾಭಿವೃದ್ಧಿ ಪ್ರಾಧಿಕಾರ,
ಮಂಗಳೂರು.

ಶ್ರೀ.ಶಿವಲಿಂಗಪ್ಪ ಎಂ.ಎನ್.
ಸಹಾಯಕ ಕಾರ್ಯಪಾಲಕ ಅಭಿಯಂತರರು,
ಮ.ನ.ಪಾ, ಮಂಗಳೂರು.

ಶ್ರೀ.ಜೈಸನ್ ಜಾರ್ಜ್,
ಡಿ.ಇ.ಇ. ಮಂಗಳೂರು ಸಿಟಿ ಕಾರ್ಪೊರೇಷನ್,
ಮಂಗಳೂರು.ದ.ಕ.

ಶ್ರೀ.ಜಿ.ಕೆ.ಭಟ್,
ಸದಸ್ಯರು ಸಂಚಾರ ಸಲಹಾ ಸಮಿತಿ,
ಕಂಕನಾಡಿ, ಮಂಗಳೂರು.

ಶ್ರೀಮತಿ.ಭಾರತಿ ಬೈ.ಕೆ.
ಪದವಿ ಪೂರ್ವ ಶಿಕ್ಷಣ ಇಲಾಖೆ,
ಮಂಗಳೂರು.ದ.ಕ.

ಶ್ರೀ.ಸುಧಾಕರ ಕೆ.

ಡಿ.ಡಿ.ಪಿ.ಐ. ಮಂಗಳೂರು.

ಶ್ರೀ.ರಾಜೇಶ್ ಶೆಟ್ಟಿ.

ಕರ್ನಾಟಕ ರಾಜ್ಯ ರಸ್ತೆ ಸಾರಿಗೆ ನಿಗಮ

ಮಂಗಳೂರು.

ಸದಸ್ಯ ಕಾರ್ಯದರ್ಶಿ, ಪ್ರಾದೇಶಿಕ ಸಾರಿಗೆ ಅಧಿಕಾರಿಯವರು ಮಾನ್ಯ ಪೊಲೀಸ್ ಅಧೀಕ್ಷಕರು ಮತ್ತು ಜಿಲ್ಲಾ ರಸ್ತೆ ಸುರಕ್ಷತಾ ಸಮಿತಿ ಸದಸ್ಯರನ್ನು ಸ್ವಾಗತಿಸಿ, ಹಾಗೂ ವೇದಿಕೆಯಲ್ಲಿ ಹಾಜರಾಗಿರುವ ಹಿರಿಯ ಅಧಿಕಾರಿಯವರನ್ನು ಸ್ವಾಗತಿಸುತ್ತಾ, ಹಾಗೂ ಮಾಧ್ಯಮಗಳ ಪ್ರತಿಗಳನ್ನು ಸ್ವಾಗತಿಸಿ ಮಾನ್ಯ ಜಿಲ್ಲಾಧಿಕಾರಿಯವರಲ್ಲಿ ಅಧ್ಯಕ್ಷತೆ ವಹಿಸಿ ಸಭೆಯನ್ನು ನಡೆಸಿಕೊಡಬೆಂದು ಕೋರಿದರು.

ಮಾನ್ಯ ಜಿಲ್ಲಾಧಿಕಾರಿಗಳು ಮಾತನಾಡಿ, ಕಾರ್ಯಪಾಲಕ ಅಭಿಯಂತರರು, ಲೋಕೋಪಯೋಗಿ ಇಲಾಖೆ, ಇವರನ್ನು ಮಾನ್ಯ ಸರ್ವೋಚ್ಚ ನ್ಯಾಯಾಲಯದ ರಸ್ತೆ ಸುರಕ್ಷತಾ ಸಮಿತಿಯ ನಿರ್ದೇಶನ ಅನುಸಾರ ಜಿಲ್ಲಾ ಮಟ್ಟದ ರಸ್ತೆ ಸುರಕ್ಷತೆಯ ಸಮಿತಿಯ ಸದಸ್ಯ ಕಾರ್ಯದರ್ಶಿಯಾಗಿ ನೇಮಿಸಲಾಗಿದೆ. ಮುಂಬರುವ ರಸ್ತೆ ಸುರಕ್ಷತಾ ಸಭೆಯನ್ನು ನಡೆಸುವುದು ಸದರಿ ಸಭೆಯಲ್ಲಿ ನಡಾವಳಿಗಳನ್ನು ಸಭೆ ನಡೆದ 48 ಗಂಟೆಗಳೊಳಗಾಗಿ ಅಧಿಕೃತ ಜಿಲ್ಲಾ ವೆಬ್ ಸೈಟ್ ನಲ್ಲಿ ಪ್ರಕಟಿಸುವುದು.

ರಸ್ತೆ ಸುರಕ್ಷತಾ ಸಮಿತಿಯ ಅಧ್ಯಕ್ಷರ ಅನುಪಸ್ಥಿತಿಯಲ್ಲಿ ಹಿರಿಯ ಶ್ರೇಣಿಯ ಅಧಿಕಾರಿಗಳು ಸಭೆಯನ್ನು ನಡೆಸುವುದು. ಈ ಬಗ್ಗೆ ಹೆಚ್ಚುವರಿಯಾಗಿ ಕಾರ್ಯನಿರ್ವಾಹಕಾಧಿಕಾರಿ, ದ.ಕ. ಜಿಲ್ಲಾ ಪಂಚಾಯತ್, ಮಂಗಳೂರು ಇವರಿಗೆ ನೇಮಿಸಲಾಗಿದೆ.

ಜಿಲ್ಲೆಯಲ್ಲಿ ಸಂಭವಿಸುತ್ತಿರುವ ರಸ್ತೆ ಅಪಘಾತಗಳನ್ನು ಸೀಮಿತವಾಗಿ ಪರಿಶೀಲಿಸುವುದು.

ಕ್ರಮ: ಆರೋಗ್ಯ ಇಲಾಖೆ, ಪೊಲೀಸ್ ಇಲಾಖೆ.

ಅಪಘಾತಗೊಳಿಸಿ, ಗಾಯಾಳುಗಳನ್ನು ಆರೈಕೆ ಮಾಡದೇ, ಚಿಕಿತ್ಸೆಗೆ ಕರೆದೊಯ್ಯದೇ, ಸ್ಥಳದಿಂದ ವಾಹನ ಸಮೇತ ಪರಾರಿಯಾಗಿರುವ ಪ್ರಕರಣಗಳಲ್ಲಿ ಜಿಲ್ಲಾಧಿಕಾರಿಗಳ ಪರಿಹಾರ ನಿಧಿಯಿಂದ ರೂ.2 ಲಕ್ಷದವರೆಗೆ ಪರಿಹಾರವಿರುತ್ತದೆ. ಸಾರ್ವಜನಿಕರು ಇದರ ಸದುಪಯೋಗ ಪಡೆಯುವುದು.

ಕ್ರಮ: ವಾರ್ತ ಇಲಾಖೆ, ಆರೋಗ್ಯ ಇಲಾಖೆ, ಪೊಲೀಸ್ ಇಲಾಖೆ.

ಶಾಲಾ ಸ್ಕೂಲ್ ಬಸ್, ವ್ಯಾನ್, ರಿಕ್ಷಾ ಮುಂತಾದ ವಾಹನಗಳಲ್ಲಿ ಬರುವ ಶಾಲಾ ಮಕ್ಕಳ ಬಗ್ಗೆ ವಿವರ ಸಂಗ್ರಹಿಸಬೇಕೆಂದು D.D.P.I ಇವರಿಗೆ ಸೂಚಿಸಿ ಎಲ್ಲಾ ಬಗೆಯ ಸುರಕ್ಷಾ ಕ್ರಮ ಕೈಗೊಳ್ಳಬೇಕೆಂದು ತಿಳಿಸಿದರು.

ಕ್ರಮ: D.D.P.I ಮತ್ತು ಪೊಲೀಸ್ ಇಲಾಖೆ

ಬಿಕರ್ನಕಟ್ಟೆ, ಕುಂಟಿಕಾನ್, ಕೊಟ್ಟಾರ, ಕುಳೂರು, ಸುರತ್ಕಲ್ ಮೇಲು ನೇತುವೆಗೆ (Flyover) ಬೀದಿ ದೀಪ ಅಳವಡಿಸಿರುವುದಿಲ್ಲವೆಂದು ಶ್ರೀ.ಜಿ.ಕೆ.ಭಟ್ ಇವರು ಆಪಾದಿಸಿದರು.

ಮಾನ್ಯ ಜಿಲ್ಲಾಧಿಕಾರಿಗಳು ಮಾತನಾಡಿ, ನ್ಯಾಶನಲ್ ಹೈವೇ (NHAI) ವತಿಯಿಂದ ಪಾಲಿಕೆಗೆ ಹಸ್ತಾಂತರಿಸಲು ತಿರ್ಮಾನಿಸಲಾಯಿತು.

ಕ್ರಮ: ಮಹಾನಗರ ಪಾಲಿಕೆ, ನ್ಯಾಶನಲ್ ಹೈವೇ (NHAI)

ಫುಟ್ ಪಾತ್ ಮೇಲೆ ವಾಹನ ಪಾರ್ಕಿಂಗ್ ಬಗ್ಗೆ ಚರ್ಚಿಸಲಾಯಿತು.

ಮಾನ್ಯ ಜಿಲ್ಲಾಧಿಕಾರಿಗಳು ಮಾತನಾಡಿ ಫುಟ್ ಪಾತ್ ನಲ್ಲಿ ವಾಹನ ಪಾರ್ಕಿಂಗ್ ಮಾಡುವ ವಾಹನಗಳಿಗೆ ದಂಡ ವಿಧಿಸುವಂತೆ ಟ್ರಾಫಿಕ್ ಪೊಲೀಸ್ ಹಾಗೂ ಮಹಾನಗರ ಪಾಲಿಕೆ ಇಲಾಖೆಗೆ ಸೂಚಿಸಲಾಯಿತು.

ಕ್ರಮ: ಮಹಾನಗರ ಪಾಲಿಕೆ, ಪೊಲೀಸ್ ಇಲಾಖೆ.

ರಾಷ್ಟ್ರೀಯ ಹೆದ್ದಾರಿ, ಲೋಕೋಪಯೋಗಿ ಇಲಾಖೆ, ಪಾಲಿಕೆಯ ರಸ್ತೆಯಲ್ಲಿ ಹೊಂದ ಗುಂಡಿ ತಕ್ಷಣ ಮುಚ್ಚಲು ಚರ್ಚಿಸಲಾಯಿತು.

ಮಾನ್ಯ ಜಿಲ್ಲಾಧಿಕಾರಿಗಳು ಮಾತನಾಡಿ, ರಸ್ತೆ ನಿರ್ಮಿಸುವಾಗ ರಸ್ತೆ ಮಧ್ಯೆ ಎತ್ತರ ಇಟ್ಟು ಎರಡೂ ಬದಿ ತಗ್ಗು ಮಾಡಿ ಮಳೆಯ ನೀರು ಸರಾಗವಾಗಿ ಹೋಗುವ ಹಾಗೆ ರಸ್ತೆ ನಿರ್ಮಾಣ/ಕಾಂಕ್ರೀಟ್/ ಡಾಮರೀಕರಣ ಮಾಡಬೇಕು ಎಂದು ಸೂಚಿಸಿದರು.

ಕ್ರಮ: ಮಹಾನಗರ ಪಾಲಿಕೆ, ಲೋಕೋಪಯೋಗಿ ಇಲಾಖೆ, ನ್ಯಾಶನಲ್ ಹೈವೇ (NHAI)

ಹೊರ ರಾಜ್ಯ ವಿದ್ಯಾರ್ಥಿಗಳು ದ್ವಿ-ಚಕ್ರ ವಾಹನದಲ್ಲಿ ಟ್ರಾಫಿಕ್ ನಿಯಮ ಉಲ್ಲಂಘನೆ ಮಾಡುತ್ತಿರುವ ಬಗ್ಗೆ ಚರ್ಚಿಸಲಾಯಿತು.

ಈ ಬಗ್ಗೆ ಮಾನ್ಯ ಜಿಲ್ಲಾಧಿಕಾರಿಗಳು ಮಾತನಾಡಿ, ಈ ಬಗ್ಗೆ ಕಠಿಣ ಕ್ರಮ ಕ್ರಮ ಕೈಗೊಳ್ಳುವಂತೆ ಪೊಲೀಸ್ ಇಲಾಖೆ ಸೂಚಿಸಿದರು.

ಕ್ರಮ: ಪೊಲೀಸ್ ಇಲಾಖೆ.

ಖಾಸಗಿ ಬಸ್ಸುಗಳು ಬಸ್ಸು ನಿಲ್ದಾಣದಲ್ಲಿ ಬಸ್ಸು ನಿಲ್ಲಿಸದೇ ಟ್ರಾಫಿಕ್ ನಿಯಮವನ್ನು ಉಲ್ಲಂಘನೆ ಮಾಡುತ್ತಿರುವುದರ ಬಗ್ಗೆ ಚರ್ಚಿಸಲಾಯಿತು.

ಈ ಬಗ್ಗೆ ಮಾನ್ಯ ಜಿಲ್ಲಾಧಿಕಾರಿಗಳು ಮಾತನಾಡಿ, ಟ್ರಾಫಿಕ್ ನಿಯಮವನ್ನು ಉಲ್ಲಂಘನೆ ಮಾಡಿ ಸಂಚರಿಸುತ್ತಿರುವ ಬಸ್ಸುಗಳ ಮೇಲೆ ಕ್ರಮ ಕೈಗೊಳ್ಳಲು ಟ್ರಾಫಿಕ್ ಪೊಲೀಸರಿಗೆ ಸೂಚಿಸಲಾಯಿತು.

ಕ್ರಮ: ಪೊಲೀಸ್ ಇಲಾಖೆ.

ಶಾಲಾ-ಕಾಲೇಜುಗಳಿಗೆ ಸಂಚಾರ ಜಾಗೃತಿಗೊಳಿಸಲು ಚರ್ಚಿಸಲಾಯಿತು.

ಈ ಬಗ್ಗೆ ಪ್ರಾದೇಶಿಕ ಸಾರಿಗೆ ಅಧಿಕಾರಿಯವರಿಗೆ ಸಂಚಾರ ನಿಯಮ ಹಾಗೂ ಜಾಗೃತಿ ಕುರಿತು ಸಣ್ಣ ಪುಸ್ತಕ ವಿತರಿಸುವಂತೆ ಸೂಚಿಸಿದರು.

ಕ್ರಮ: ಸಾರಿಗೆ ಇಲಾಖೆ.

ನಗರ/ಗ್ರಾಮೀಣ ಪ್ರದೇಶ/ ರಾಷ್ಟ್ರೀಯ ಹೆದ್ದಾರಿ ಕಾಮಗಾರಿಯ ಬಗ್ಗೆ ಚರ್ಚಿಸಲಾಯಿತು.

ಈ ಬಗ್ಗೆ ಮಾನ್ಯ ಜಿಲ್ಲಾಧಿಕಾರಿಗಳು ಮಾತನಾಡಿ, ಕಾಮಗಾರಿ ನಡೆಸುವಾಗ ರಾತ್ರಿ ಹೊಳೆಯುವ ಸ್ಪೀಕರ್ ಮತ್ತು ಬ್ಯಾರಿಕೇಡ್ ಹಾಕಲು ಸಂಬಂಧಪಟ್ಟ ಕಾಂಟ್ರಾಕ್ಟರ್ ಹಾಗೂ ಇಂಜಿನಿಯರ್ ಗಳಿಗೆ ಸೂಚಿಸಲಾಯಿತು.

ಕ್ರಮ: ಮಹಾನಗರ ಪಾಲಿಕೆ, ಲೋಕೋಪಯೋಗಿ ಇಲಾಖೆ.

ಪಂಪ್ ವೆಲ್ ನಿಂದ ಸ್ಪೇಟ್ ಬ್ಯಾಂಕ್ ಗೆ ಬರುವ ಗ್ರಾಮಾಂತರ ಮಜಲು ವಾಹನ, ಕರಾರು ಒಪ್ಪಂದ ಬಸ್ಸು ಕರ್ನಾಟಕ ರಾಜ್ಯ ರಸ್ತೆ ಸಾರಿಗೆ ಬಸ್ಸುಗಳು, ಕಂಕನಾಡಿ ಹಳೆಯ ಪೋಸ್ಟು ಆಫೀಸ್ ರಸ್ತೆಯಿಂದ ಹಂಪನಕಟ್ಟೆಗೆ ಬರತಕ್ಕದ್ದು ಅದನ್ನು ಉಲ್ಲಂಘಿಸಿ, ಕರಾವಳಿ ಸರ್ಕಲ್, ಬೆಂದೂರು ವೆಲ್, ಬಲ್ಮಠ ಅಂಬೇಡ್ಕರ್ ವೃತ್ತದಲ್ಲಿ ಟ್ರಾಫಿಕ್ ಜಾಮ್ ಆಗುತ್ತದೆ ಎಂದು ಶ್ರೀ.ಜಿ.ಕೆ. ಭಟ್ ಹೇಳಿದರು.

ಈ ಬಗ್ಗೆ ಜಿಲ್ಲಾಧಿಕಾರಿಯವರು ಮಾತನಾಡಿ, ಪ್ರಾಧಿಕಾರವು ನಿಗದಿ ಪಡಿಸಿದ ಮಾರ್ಗದಲ್ಲಿ ಸಂಚರಿಸದೇ ಇದ್ದಲ್ಲಿ ಕಠಿಣ ಕ್ರಮ ಕೈಗೊಳ್ಳುವಂತೆ ಸದಸ್ಯ ಕಾರ್ಯದರ್ಶಿಯವರಿಗೆ ನಿರ್ದೇಶಿಸಿದರು.

ಕ್ರಮ: ಸಾರಿಗೆ ಇಲಾಖೆ, ಪೊಲೀಸ್ ಇಲಾಖೆ.

ಪೂರ್ವ ಯೋಜಿತ ವ್ಯವಸ್ಥೆಯನ್ನು ಸ್ಥಾಪಿಸುವ ಮೂಲಕ ಆಸ್ಪತ್ರೆಗಳು ಮತ್ತು ಆಂಬ್ಯುಲೆನ್ಸ್ ಗಳ ನಡುವೆ ಸಂಪರ್ಕವನ್ನು ಖಚಿತಪಡಿಸುವ ಬಗ್ಗೆ ಚರ್ಚಿಸಲಾಯಿತು.

ಮಾನ್ಯ ಜಿಲ್ಲಾಧಿಕಾರಿಗಳು ಮಾತನಾಡಿ, ತುರ್ತು ಸಂದರ್ಭಗಳಲ್ಲಿ ಹಾಸಿಗೆಗಳ ಲಭ್ಯತೆಯನ್ನು ಹಾಗೂ ವೈದ್ಯಾಧಿಕಾರಿಗಳ ಮಾಹಿತಿಯನ್ನು ಜಿಲ್ಲಾ ಆರೋಗ್ಯಾಧಿಕಾರಿಯವರು ಕ್ರೋಢಿಕರಿಸಿ ಸಂಬಂಧಪಟ್ಟ ಅಂಬ್ಯುಲೆನ್ಸ್ ಸಿಬ್ಬಂದಿಯವರಿಗೆ ನೀಡುವುದು.

ಕ್ರಮ: ಆರೋಗ್ಯ ಇಲಾಖೆ,

ಶಾಲಾ ವಾಹನ ಹಾಗೂ ವಿದ್ಯಾರ್ಥಿಗಳನ್ನು ಕರೆತರುವ ಬಸ್ಸುಗಳು ಹಾಗೂ ಕಾರುಗಳು, ಓವರ್ ಲೋಡ್, ಅತೀವೇಗ, ಈ ಬಗ್ಗೆ ಕ್ರಮ ಕೈಗೊಳ್ಳುವ ಬಗ್ಗೆ ಚರ್ಚಿಸಲಾಯಿತು.

ಮಾನ್ಯ ಜಿಲ್ಲಾಧಿಕಾರಿಗಳು ಮಾತನಾಡಿ, ಸದರಿ ಪ್ರಕರಣವನ್ನು ಗಂಭೀರವಾಗಿ ಪರಿಗಣಿಸಿ, ದಕ್ಷಿಣ ಕನ್ನಡ ಜಿಲ್ಲಾಯಾದ್ಯಂತ ನಾಲ್ಕು ವಲಯಗಳನ್ನು ಗುರುತಿಸಿ 1) ಎಲ್ಲಾ ಶಾಲೆಗಳಲ್ಲಿ, ಎಲ್ಲಾ ಕ್ಲಾಸುಗಳು ಸೂಚಿಸಿದ 5-10 ನಿಮಿಷಗಳ ಅಂತರದಲ್ಲಿ ಕ್ಲಾಸ್ ಗಳನ್ನು ಬಂದು ಮಾಡಿ, ಮಕ್ಕಳನ್ನು ಹೊರಗೆ ಕಳುಹಿಸುವ ವ್ಯವಸ್ಥೆ ಮಾಡಿದರೆ ಒಟ್ಟಿಗೆ ಒತ್ತಡ ಆಗುವುದನ್ನು ತಪ್ಪಿಸಬಹುದು. 2) ಎಲ್ಲಾ ಶಾಲಾ ವಾಹನಗಳನ್ನು ಆಯಾಯ ಶಾಲೆಗಳಲ್ಲಿ ಶಾಲಾ ವ್ಯಾಪ್ತಿಯಲ್ಲಿ ಪರಿವೀಕ್ಷಣೆಗೆ ಒಳಪಡಿಸುವುದು. ಕಾನೂನಾತ್ಮಕ ತಪ್ಪುಗಳಿದ್ದರೆ ನೋಟೀಸ್ ನೀಡುವುದು. Speed Governor ಪರಿಶೀಲಿಸಲು ಕ್ರಮ ಕೈಗೊಳ್ಳುವುದು. ಪ್ರತಿಯೊಂದು ವಿದ್ಯಾರ್ಥಿಯ ಶಾಲಾ ವಾಹನ ಹಾಗೂ ವಿದ್ಯಾರ್ಥಿಗಳನ್ನು ಕರೆತರುವ ಬಸ್ಸುಗಳು ಹಾಗೂ ಕಾರುಗಳು, ಆಟೋರಿಕ್ಷಾಗಳ ಮಾಹಿತಿಯನ್ನು ಕ್ರೋಢಿಕರಿಸಿ ಕ್ಷೇತ್ರ ಶಿಕ್ಷಣಾಧಿಕಾರಿಯವರಿಗೆ ಮಾಹಿತಿ ನೀಡುವುದು. ಹಾಗೂ ಪಾಲಕರ ಸಭೆ ಕರೆದು ಓವರ್ ಲೋಡ್, ಅತೀವೇಗದ ಅನಾಹುತಗಳ ಬಗ್ಗೆ ಮಾಹಿತಿ ತಿಳಿಸುವುದು. ವಿದ್ಯಾರ್ಥಿಗಳನ್ನು ಕರೆತರುವ ಎಲ್ಲಾ ತರದ ವಾಹನಗಳು ನಿಯಮಗಳನ್ನು ಉಲ್ಲಂಘಿಸಿದಲ್ಲಿ ಅವರನ್ನೇ ನೇರ ಹೊಣೆಗಾರರನ್ನಾಗಿ ಮಾಡಲಾಗುವುದು. 3) ಖಾಸಗಿ ವಾಹನಗಳನ್ನು, ಆಟೋರಿಕ್ಷಾ ವಾಹನಗಳನ್ನು ಅಧಿಕ ಮಕ್ಕಳನ್ನು ಸಾಗಿಸುತ್ತಿರುವ ವಾಹನಗಳ ಮೇಲೆ ಸೂಕ್ತ ಕ್ರಮ ಕೈಗೊಳ್ಳಲು ಸೂಚಿಸಿದರು.

ಕ್ರಮ: ಪೊಲೀಸ್, ಸಾರಿಗೆ ಇಲಾಖೆ, ಮತ್ತು ಕ್ಷೇತ್ರ ಶಿಕ್ಷಣಾಧಿಕಾರಿಗಳು

ವಂದನಾರ್ಪಣೆಗಳೊಂದಿಗೆ ಸಭೆಯನ್ನು ಮುಕ್ತಾಯಗೊಳಿಸಿದರು.

ಅಧ್ಯಕ್ಷರು.

ಜಿಲ್ಲಾ ರಸ್ತೆ ಸುರಕ್ಷತಾ ಸಮಿತಿ.
ಹಾಗೂ ಜಿಲ್ಲಾಧಿಕಾರಿ, ದಕ್ಷಿಣ ಕನ್ನಡ,
ಮಂಗಳೂರು. ದ.ಕ.

ದಿನಾಂಕ:14.09.2022ರಂದು ಅಪರಾಹ್ನ 4.30 ಗಂಟೆಗೆ ಜಿಲ್ಲಾಧಿಕಾರಿಗಳ ಕಛೇರಿ ಸಭಾಂಗಣದಲ್ಲಿ

ನಡವ ಜಿಲ್ಲಾ ರಸ್ತೆ ಸುರಕ್ಷತೆ ಸಮಿತಿ ಸಭೆಯ ನಡವಳಿ

ಉಪಸ್ಥಿತರು

1. ಶ್ರೀ ಕೂರ್ಮಾ ರಾವ್ ಎಂ. ಭಾ.ಆ.ಸೇ
ಜಿಲ್ಲಾಧಿಕಾರಿ ಮತ್ತು ಜಿಲ್ಲಾದಂಡಾಧಿಕಾರಿ,
ಉಡುಪಿ ಜಿಲ್ಲೆ, ಉಡುಪಿ. ಅಧ್ಯಕ್ಷರು
2. ಶ್ರೀ ವಿಷ್ಣುವರ್ಧನ್, ಭಾ.ಪೋ.ಸೇ
ಪೊಲೀಸ್ ವರಿಷ್ಠಾಧಿಕಾರಿಗಳು ಸದಸ್ಯರು
ಉಡುಪಿ ಜಿಲ್ಲೆ, ಉಡುಪಿ.
3. ಶ್ರೀಮತಿ ವೀಣಾ,
ಅಪರ ಜಿಲ್ಲಾಧಿಕಾರಿಗಳು,
ಉಡುಪಿ ಜಿಲ್ಲೆ, ಉಡುಪಿ.
4. ಶ್ರೀ ರವಿಕುಮಾರ್ ಕೆ.ವಿ., ಸದಸ್ಯ ಕಾರ್ಯದರ್ಶಿ
ಕಾರ್ಯನಿರ್ವಾಹಕ ಇಂಜಿನಿಯರು,
ಲೋಕೋಪಯೋಗಿ ಇಲಾಖೆ,
ಉಡುಪಿ ವಿಭಾಗ, ಉಡುಪಿ.
5. ಶ್ರೀ ರವಿಶಂಕರ್ ಪಿ.,
ಪ್ರಾದೇಶಿಕ ಸಾರಿಗೆ ಅಧಿಕಾರಿ,
ಉಡುಪಿ ಜಿಲ್ಲೆ, ಉಡುಪಿ.
6. ಶ್ರೀ ಜನಾರ್ದನ್ ಬಿ.ಎಂ.,
ಕಾರ್ಯನಿರ್ವಾಹಕ ಇಂಜಿನಿಯರ್,
ಪಂಚಾಯತ್ ರಾಜ್ ಇಲಾಖೆ, ಉಡುಪಿ
7. ಶ್ರೀ ಉದಯ ಶೆಟ್ಟಿ,
ಪೌರಾಯುಕ್ತರು, ನಗರಸಭೆ, ಉಡುಪಿ
8. ಶ್ರೀ ಶಿವಕುಮಾರ್,
ವಾರ್ತಾ ಮತ್ತು ಸಾರ್ವಜನಿಕ ಸಂಪರ್ಕಾಧಿಕಾರಿಗಳು,
ಉಡುಪಿ ರವರ ಪರವಾಗಿ.
9. ಡಾ.ನಾಗಭೂಷಣ ಉಡುಪಿ,
ಜಿಲ್ಲಾ ಆರೋಗ್ಯ ಮತ್ತು ಕುಟುಂಬ ಕಲ್ಯಾಣಾಧಿಕಾರಿ,
ಉಡುಪಿ.
10. ಶ್ರೀ ನಾಗರಾಜ್ ವಿ., ಸಹಾಯಕ ಕಾರ್ಯನಿರ್ವಾಹಕ ಇಂಜಿನಿಯರ್,
ರಾಷ್ಟ್ರೀಯ ಹೆದ್ದಾರಿ ಉಪವಿಭಾಗ ಶೃಂಗೇರಿ,
ಮತ್ತು ಹಾಜರಾತಿ ವಹಿಯಲ್ಲಿ ಸಹಿ ಮಾಡಿರುವ ಅಧಿಕಾರಿಗಳು/ಸಿಬ್ಬಂದಿಗಳು

* * * * *

ಲೋಕೋಪಯೋಗಿ ಇಲಾಖಾ ಅಧಿಕಾರಿಯವರು ಉಪಸ್ಥಿತರಿದ್ದ ಎಲ್ಲರನ್ನು ಸಭೆಗೆ ಸ್ವಾಗತಿಸಿದರು.

ದಿನಾಂಕ:06.04.2022ರ ರಸ್ತೆ ಸುರಕ್ಷತಾ ಸಮಿತಿ ಸಭೆಯ ನಡವಳಿಗೆ ಅನುಸರಣಾ ವರದಿಗಳು

ಸಭೆಯಲ್ಲಿ ಉಡುಪಿ ಜಿಲ್ಲಾ ವ್ಯಾಪ್ತಿಯಲ್ಲಿ ಪೋಲಿಸ್ ಇಲಾಖೆ, ಲೋಕೋಪಯೋಗಿ ಇಲಾಖೆ ಮತ್ತು ಮೋಟಾರು ವಾಹನ ನಿರೀಕ್ಷಕರು, ಆರ.ಟಿ.ಓ ಇಲಾಖೆಗಳಿಂದ ಜಂಟಿ ಪರಿಶೀಲನೆ ನಡೆಸಿ, ಗುರುತಿರುವ ರಾಷ್ಟ್ರೀಯ ಹೆದ್ದಾರಿಯಲ್ಲಿನ ಕಮ್ಮಚುಕ್ಕೆ ಸ್ಥಳಗಳ ಅಭಿವೃದ್ಧಿ ಬಗ್ಗೆ ವಿವರಗಳನ್ನು ಸಂಬಂಧಿಸಿದ ಇಲಾಖೆಯವರಿಂದ ಪಡೆದು ಮುಂದಿನ ಸಭೆಯಲ್ಲಿ ಮಂಡಿಸಲು ಹಾಗೂ ಸೂಕ್ತ ಕ್ರಮವಹಿಸುವಂತೆ ಆದೇಶವು ಸೂಚಿಸಿದರು.

ಪೊಲೀಸ್ ಇಲಾಖೆ, ರಾಷ್ಟ್ರೀಯ ಹೆದ್ದಾರಿ ಪ್ರಾಧಿಕಾರ

ವಿಷಯ ಸಂಖ್ಯೆ:1/2020-21 : ಉಡುಪಿ ಜಿಲ್ಲೆಯ ರಾಷ್ಟ್ರೀಯ ಹೆದ್ದಾರಿ - 169ಎ ರಲ್ಲಿ ಇಂದ್ರಾಕಿಯಿಂದ ಸಿಂಧಿಕೇಟ್ ಸರ್ಕಲ್‌ವರೆಗೆ ರಸ್ತೆಯಲ್ಲಿ ರಸ್ತೆ ವಿಭಾಜಕವಿಲ್ಲದಿರುವುದರಿಂದ ರಸ್ತೆಯ ಎರಡೂ ಬದಿ ಇರುವ ನಿವಾಸಿಗಳಿಗೆ ತೊಂದರೆಯಾಗುತ್ತಿರುವ ಬಗ್ಗೆ ಅಲ್ಲಿಯ ನಿವಾಸಿಗಳಿಂದ ಮನವಿ/ದೂರುಗಳು ಬರುತ್ತಿದ್ದು ಲಕ್ಷ್ಯವಹಿಸಿ ಸರ್ಕಾರದಲ್ಲಿ ರಸ್ತೆ ವಿಭಾಜಕ ನಿರ್ಮಿಸುವ ಕುರಿತು ಹಿಂದಿನ ಸಭೆಯಲ್ಲಿ ಚರ್ಚಿಸಿದ್ದು, ಈ ಕೆಳಗೆ ಕಾಣಿಸಿದಂತೆ ನಿರ್ಣಯಿಸಲಾಗಿರುತ್ತದೆ.

ಅನುಸರಣಾ ಪರದಿ: ರಸ್ತೆ ವಿಭಾಜಕಗಳನ್ನು ನಿರ್ಮಿಸಿ, ಅಗತ್ಯವಿರುವ ಸೂಚನಾಫಲಕಗಳನ್ನು ಅಳವಡಿಸಿ ಹಾಗೂ ಜಂಕ್ಷನ್‌ನಲ್ಲಿ ಹೈಮಾಸ್ತ್ ದೀಪ ಅಳವಡಿಸುವ ಕಾಮಗಾರಿ ಪೂರ್ಣಗೊಳಿಸಿದ್ದು, ಈ ಕುರಿತಂತೆ ರಾಷ್ಟ್ರೀಯ ಹೆದ್ದಾರಿ ಪ್ರಾಧಿಕಾರದವರಿಗೆ ವರದಿ ಸಲ್ಲಿಸಲಾಗಿದೆ.

ಪೊಲೀಸ್ ಇಲಾಖೆ, ಸಾರಿಗೆ ಇಲಾಖೆ, ರಾ.ಹೆ. ಪ್ರಾಧಿಕಾರ-66 & 169ಎ

ವಿಷಯ ಸಂಖ್ಯೆ:02/2020-21 : ಉಡುಪಿ ಜಿಲ್ಲೆಯ ರಾಷ್ಟ್ರೀಯ ಹೆದ್ದಾರಿಗಳಲ್ಲಿ ಕಮ್ಮಚುಕ್ಕೆ ಪ್ರದೇಶಗಳ ಗುರುತಿಸುವಿಕೆ ಮತ್ತು ಪರಿಶೀಲನೆ ಬಗ್ಗೆ ಚರ್ಚಿಸಿ ಈ ಮುಂದಿನಂತೆ ನಿರ್ಣಯಿಸಲಾಗಿರುತ್ತದೆ.

ನಿರ್ಣಯ: ರಾಷ್ಟ್ರೀಯ ಹೆದ್ದಾರಿ 66 ರಲ್ಲಿ ಈಗಾಗಲೇ ಗುರುತಿಸಿರುವ 30 ಕಮ್ಮಚುಕ್ಕೆ ಪ್ರದೇಶಗಳ ವಿವರಗಳನ್ನು ಲೋಕೋಪಯೋಗಿ ಇಲಾಖೆಗೆ ಸಲ್ಲಿಸುವಂತೆ ಸೂಚಿಸಲಾಯಿತು ಹಾಗೂ ಮುಂದಿನ ಸಭೆಯಲ್ಲಿ 30 ಕಮ್ಮಚುಕ್ಕೆ ಪ್ರದೇಶಗಳ ವಿವರಗಳನ್ನು ಪ್ರತ್ಯೇಕವಾಗಿ ಚರ್ಚೆಗೆ ಮಂಡಿಸಲು ತಿಳಿಸಲಾಯಿತು.

ನಗರಸಭೆ

ವಿಷಯ ಸಂಖ್ಯೆ:03/2020-21 : ಜಿಲ್ಲಾ ರಸ್ತೆ ಸುರಕ್ಷತಾ ಯೋಜನೆಯಡಿ ದಿಮಗಡಿಯಾದ ಅನುವಾದವು ವಿನ್ಯೋಗದ ಬಗ್ಗೆ.

ನಿರ್ಣಯ: ಜಿಲ್ಲಾ ರಸ್ತೆ ಸುರಕ್ಷತಾ ಯೋಜನೆಯಡಿ ದಿಮಗಡಿಯಾದ ಅನುವಾದವು ವಿನ್ಯೋಗದ ಬಗ್ಗೆ ಇದುವೇ ಮಾರ್ಗಸೂಚಿಯೊಂದಿಗೆ ರಸ್ತೆ ಸುರಕ್ಷತೆ ಅಡಿಯಲ್ಲಿ ರೂ.242:00ಲಕ್ಕೆ ಮೊತ್ತವನ್ನು ಮೀಲಿನ್ ಅನುಷ್ಠಾನ.

ಉದಾಹರಣೆ ಇಲ್ಲಿಗೆ ವರ್ಗಾಯಿಸಲು ನಗರಸಭೆಯ ಅಧಿಕಾರಿಗಳಿಗೆ ಸೂಚಿಸಲಾಯಿತು ಮತ್ತು ಮಾರ್ಗಸೂಚಿಯನ್ವಯ ನಿರ್ದಿಷ್ಟ ಕಾಮಗಾರಿಗೆ ಬಳಸಿಕೊಂಡು ವರದಿ ಮಾಡುವಂತೆ ಸೂಚಿಸಲಾಯಿತು.

ಪುರಸಭೆ ಕುಂದಾಪುರ, ಪೋಲಿಸ್ ಇಲಾಖೆ ಹಾಗೂ ಸಾರಿಗೆ ಇಲಾಖೆ

ವಿಷಯ ಸಂಖ್ಯೆ:01/2021-22 :ಕುಂದಾಪುರ ವಿನಾಯಕ ಟಾಕೀಸ್ ಹತ್ತಿರ ಅನಧಿಕೃತವಾಗಿ ಅಟೋರಿಕ್ಟಾಗಳನ್ನು ನಿಲ್ಲಿಸುವ ಕುರಿತು, ಮಾನ್ಯ ಉಚ್ಚ ನ್ಯಾಯಾಲಯದ ಆದೇಶ ಮತ್ತು ದಿನಾಂಕ 10.11.2021 ರ ರಸ್ತೆ ಸುರಕ್ಷತಾ ಸಮಿತಿಯ ನಿರ್ಣಯದಂತೆ ಕುಂದಾಪುರ ಪುರಸಭೆಯವರು ದಿನಾಂಕ 28.03.2022ರಂದು ಅನಧಿಕೃತ ಅಟೋರಿಕ್ಟಾಗಳ ನಿಲುಗಡೆ ಸ್ಥಳದಲ್ಲಿ 'ನಿಲ್ದಾಣವಲ್ಲ ಅನಧಿಕೃತ ನಿಲುಗಡೆ ನಿಷೇಧಿಸಿದೆ' ಎಂಬ ಫಲಕವನ್ನು ಅಳವಡಿಸಿ ರಿಕ್ವಾ ನಿಲ್ದಾಣವನ್ನು ತೆರವುಗೊಳಿಸಿದ್ದು ನಿಷೇಧ ಫಲಕವನ್ನು ಅಳವಡಿಸಿದ್ದಾಗ್ಯೂ ಕೆಲವು ರಿಕ್ವಾ ಜಾಲಕರು ತಮ್ಮ ರಿಕ್ವಾಗಳನ್ನು ಇದೇ ಸ್ಥಳದಲ್ಲಿ ಇಟ್ಟಿರುವುದು ಕಂಡು ಬಂದಿದ್ದು ಈ ಬಗ್ಗೆ ಅಗತ್ಯ ಕ್ರಮ ಕೈಗೊಳ್ಳುವಂತೆ ಶ್ರೀ.ಅನಂತ ವೈ. ವಡೇರ ಹೋಬಳಿ, ಕುಂದಾಪುರ ರವರು ದೂರನ್ನು ಸಲ್ಲಿಸಿರುತ್ತಾರೆ. ಚರ್ಚೆಗೆ ಮಂಡಿಸಲಾಗಿದೆ.

ನಿರ್ಣಯ: ಸಹಾಯಕ ಕಮೀಷನರ್, ಕುಂದಾಪುರ, ಆರ್.ಟಿ.ಪಿ. ಮತ್ತು ಸಂಬಂಧಿಸಿದ ವೃತ್ತ ಪೋಲೀಸ್ ನಿರೀಕ್ಷಕರು ಜಂಟಿಯಾಗಿ ಸ್ಥಳ ಪರಿಶೀಲಿಸಿ, ವಿಷಯದ ಬಗ್ಗೆ ಸ್ಥಳೀಯರೊಂದಿಗೆ ಚರ್ಚಿಸಿ ಅಟೋ ರಿಕ್ವಾ ನಿಲ್ದಾಣಕ್ಕೆ ಪರ್ಯಾಯ ಸ್ಥಳವನ್ನು ಗುರುತಿಸಲು ಸೂಚಿಸಲಾಯಿತು.

ಪೋಲೀಸ್ ಇಲಾಖೆ, ಸಾರಿಗೆ ಇಲಾಖೆ, ಪಂಚಾಯತ್ ರಾಜ್ ಇಂಜಿನಿಯರಿಂಗ್ ಇಲಾಖೆ

ವಿಷಯ ಸಂಖ್ಯೆ:01/2022-23 :ಸರ್ಕಾರಿ ಹಿರಿಯ ಪ್ರಾಥಮಿಕ ಶಾಲೆ, ಕೋಟತಟ್ಟು ಸಮೀಪವಿರುವ ಕೋಟತಟ್ಟು ಮತ್ತು ಕೋಡಿಯನ್ನು ಸಂಪರ್ಕಿಸುವ ರಸ್ತೆಯಲ್ಲಿ ಹಂಪ್ಸ್ ಅಳವಡಿಸುವ ಕುರಿತು ಈ ಕುರಿತು ಈ ಮುಂದಿನಂತೆ ನಿರ್ಣಯಿಸಲಾಯಿತು.

ನಿರ್ಣಯ: ಈ ಕುರಿತು ಸ್ಥಳಪರಿಶೀಲನೆ ನಡೆಸಿ ಮಾನ್ಯ ಸರ್ವೋಚ್ಚ ನ್ಯಾಯಾಲಯದ ಆದೇಶದಂತೆ ಹಂಪ್ಸ್ ಅಳವಡಿಸಲು ಅವಕಾಶವಿಲ್ಲದಿರುವುದರಿಂದ, ರಂಬ್ಲರ್ ಸ್ಟ್ರಿಪ್ಸ್ ಅಳವಡಿಸಬಹುದಾಗಿದೆ ಎಂದು ವರದಿ ನೀಡಲಾಗುತ್ತದೆ. ಅದರಂತೆ ರಂಬ್ಲರ್ ಸ್ಟ್ರಿಪ್ಸ್ ಅಳವಡಿಸಲು ಕ್ರಮ ವಹಿಸುವಂತೆ ಪಂಚಾಯತ್ ರಾಜ್ ಇಂಜಿನಿಯರಿಂಗ್ ಇಲಾಖೆ ಇವರಿಗೆ ತಿಳಿಸಲಾಯಿತು.

ಪೋಲೀಸ್ ಇಲಾಖೆ, ಸಾರಿಗೆ ಇಲಾಖೆ, ರಾ.ಹೆ. ಪ್ರಾಧಿಕಾರ 169ಎ ಮತ್ತು ನಗರಸಭೆ

ವಿಷಯ ಸಂಖ್ಯೆ:02/2022-23 :ಮಣಿಪಾಲದ ಟೈಗರ್ ಸರ್ಕಲ್ ವೃತ್ತದಿಂದ ಸಿಂಡಿಕೇಟ್ ಬ್ಯಾಂಕ್ ಪ್ರಧಾನ ಕಛೇರಿಗೆ ಹೋಗುವ ಆರಂಭದಲ್ಲಿ ನಿರ್ಮಿಸಲಾಗಿರುವ ಹೆಚ್ಚುವರಿ ರಸ್ತೆ ವಿಭಾಜಕಗಳನ್ನು ತೆರವುಗೊಳಿಸುವ

ಬಗ್ಗೆ ಮಾನ್ಯ ಶಾಸಕರಾದ ಶ್ರೀ.ರಘುಪತಿ ಭಟ್‌ರವರು ಕೋರಿದ್ದು ಈ ಕುರಿತು ಈ ಮುಂದಿನಂತೆ
ನಿರ್ಣಯಿಸಲಾಗಿತ್ತು.

- 1) ಉಡುಪಿ ನಗರಸಭೆ ವ್ಯಾಪ್ತಿಯ ಅಂಚುಗಳು ಡಂಕ್ಷನ್ ರಿಕ್ವಾ ಸ್ಟಾಂಡ್ ಪಕ್ಕದಲ್ಲಿರುವ ಖಾಲಿ ಜಾಗದಲ್ಲಿ
- 2) ಬಿಗ್ ಬಜಾರ್ ಎದುರು ರಸ್ತೆಯ ಟಿಎಂಎ ಪೈ ಆಸ್ಪತ್ರೆ ಎದುರಿನ ಪ್ರಸ್ತುತ ಇರುವ ಬಸ್ಸು ತಂಗುವಾಗಾದ ಪಕ್ಕ

ನಿರ್ಣಯ: ಪೊಲೀಸ್ ಇಲಾಖೆ, ಸಾರಿಗೆ ಇಲಾಖೆ, ರಾ.ಹೆ. ಪ್ರಾಧಿಕಾರ 169ಎ ವತಿಯಿಂದ ದಿನಾಂಕ:11-05-
2022 ರಂದು ಜಂಟಿಯಾಗಿ ಸ್ಥಳ ಪರಿಶೀಲನೆ ನಡೆಸಿದ್ದು, ಸದರಿ ವೃತ್ತದಲ್ಲಿ ವಾಹನಗಳ ಸುಗಮ ಸಂಚಾರದ
ದೃಷ್ಟಿಯಿಂದ ಐ.ಆರ್.ಸಿ ನಿಯಮವನ್ವಯ ಬ್ಯಾರೀಕೇಡ್ ಮತ್ತು ಇತರೆ ಉಪಕರಣಗಳನ್ನು
ಉಪಯೋಗಿಸಿಕೊಂಡು ತಾತ್ಕಾಲಿಕ ವೃತ್ತವನ್ನು ನಿರ್ಮಿಸಿ ಅಡಚಣೆ ರಹಿತ ಸುಗಮ ಸಂಚಾರ ಬಗ್ಗೆ 7 ರಿಂದ
15 ದಿನಗಳ DEMO ವರದಿಯನ್ನು ನೀಡುವಂತೆ ಸೂಚಿಸಲಾಯಿತು.

ಪೊಲೀಸ್ ಇಲಾಖೆ, ಸಾರಿಗೆ ಇಲಾಖೆ, ಜಿಲ್ಲಾ ಕೈಗಾರಿಕಾ ಕೇಂದ್ರ ಮತ್ತು ನಗರಸಭೆ

ವಿಷಯ ಸಂಖ್ಯೆ:03/2022-23 :ಮಣಿಪಾಲ ವಾರ್ಡ್‌ನ ವಸತಿ ಪ್ರದೇಶದಲ್ಲಿ ಕೈಗಾರಿಕಾ ಕ್ಷೇತ್ರದ ಘನ ವಾಹನ
ಸಂಚಾರವನ್ನು ನಿಷೇಧ ಮಾಡುವುದರ ಬಗ್ಗೆ ಶ್ರೀಮತಿ ಕಲ್ಪನಾ ಸುಧಾಮ, ನಗರ ಸಭಾ ಸದಸ್ಯರು ಮಣಿಪಾಲ
ರವರು ಕೋರಿದ್ದು ಈ ಕುರಿತು ಈ ಮುಂದಿನಂತೆ ನಿರ್ಣಯಿಸಲಾಗಿತ್ತು.

ನಿರ್ಣಯ: ಪೊಲೀಸ್ ಇಲಾಖೆ ಹಾಗೂ ಸಾರಿಗೆ ಇಲಾಖೆ ವತಿಯಿಂದ ದಿನಾಂಕ:11-05-2022 ರಂದು
ಜಂಟಿಯಾಗಿ ಸ್ಥಳ ಪರಿಶೀಲನೆ ನಡೆಸಿದ್ದು, 18ನೇ ಮಣಿಪಾಲ ವಾರ್ಡ್ ಹಾಗೂ ಎ.ಎಲ್.ಎನ್. ಪ್ರದೇಶದ
ಘನವಸತಿ ಪ್ರದೇಶಗಳಲ್ಲಿ ಕೈಗಾರಿಕಾ ಕ್ಷೇತ್ರದ ಘನವಾಹನ ಸಂಚಾರವನ್ನು ನಿಷೇಧಿಸಿ ಮಣಿಪಾಲ ಪ್ರಾ.ಕೇ.ಜಿಂಗ್
ಇಂಡಸ್ಟ್ರೀಸ್ ಹತ್ತಿರ ತಡೆಯನ್ನು ನಿರ್ಮಿಸಿ ಸಿಂಡಿಕೇಟ್ ವೃತ್ತ ಹಾಗೂ ಬಾಳೆಗಾಂವೆ ವೃತ್ತಗಳಲ್ಲಿ
ಸೂಚನಾಪಲಕಗಳನ್ನು ಅಳವಡಿಸುವುದು ಸೂಕ್ತವಾಗಿರುತ್ತದೆ ಎಂದು ವರದಿ ನೀಡಲಾಗಿದ್ದು ನಗರಸಭೆ
ವತಿಯಿಂದ ಈ ಬಗ್ಗೆ ಕೂಡಲೇ ಸೂಕ್ತ ಕ್ರಮ ವಹಿಸುವಂತೆ ಸೂಚಿಸಲಾಯಿತು.

ರಾಷ್ಟ್ರೀಯ ಹೆದ್ದಾರಿ ಪ್ರಾಧಿಕಾರ-66

ವಿಷಯ ಸಂಖ್ಯೆ:04/2022-23 :ಕುಂದಾಪುರದ ತಲೂರು ಗ್ರಾಮದ ವಿಶೇಷ ಶಾಲೆಯ ಮಕ್ಕಳ ಸುರಕ್ಷತೆಗಾಗಿ
ರಾಷ್ಟ್ರೀಯ ಹೆದ್ದಾರಿ ಪಕ್ಕದಲ್ಲಿ ವಾಹನಗಳು ನಿಡಾನವಾಗಿ ಚಲಿಸುವಂತೆ ಸೂಚನಾ ಪಲಕವನ್ನು ಅಳವಡಿಸುವ
ಕುರಿತು ಮಾನ್ಯಜಿಂಗ್ ಪ್ರಾ.ಕೇ.ಜಿಂಗ್ ತಲೂರು ಪ್ರಾಮಿಲಿಟ್ರಿ ರವರು ಕೋರಿದ್ದು ಈ ಕುರಿತು ಈ ಮುಂದಿನಂತೆ
ನಿರ್ಣಯಿಸಲಾಯಿತು.

ನಿರ್ಣಯ: ರಸ್ತೆ ಸುರಕ್ಷತೆ ಪಟ್ಟಿಯಲ್ಲಿ ಸೇರ್ಪಡೆ ಮಾಡುವಂತೆ ತಿಳಿಸಲಾಯಿತು.

ನಗರ ಸಭೆ ಮತ್ತು ಪೊಲೀಸ್ ಇಲಾಖೆ

ವಿಷಯ ಸಂಖ್ಯೆ:05/2022-23 : 1) ಉಡುಪಿ ನಗರಸಭೆ ವ್ಯಾಪ್ತಿಯ ಅಂಚುಗಳು ಡಂಕ್ಷನ್ ರಿಕ್ವಾ ಸ್ಟಾಂಡ್
ಪಕ್ಕದಲ್ಲಿರುವ ಖಾಲಿ ಜಾಗದಲ್ಲಿ 2) ಬಿಗ್ ಬಜಾರ್ ಎದುರು ರಸ್ತೆಯ ಟಿಎಂಎ ಪೈ ಆಸ್ಪತ್ರೆ ಎದುರಿನ ಪ್ರಸ್ತುತ

ಇರುವ ಬಸ್ಸು ತಂಗುದಾಣದ ವಕ್ರ 3) ಸಂತೆಕಟ್ಟೆ ಜಂಕ್ಷನ್‌ನಲ್ಲಿರುವ ಶೌಚಾಲಯದ ವಕ್ರದಲ್ಲಿ ಕಾತ್ಯಾಲಿಕ ಪ್ರಯಾಣಕರ ತಂಗುದಾಣ ನಿರ್ಮಿಸುವ ಕುರಿತು ಶ್ರೀ.ಪಿ.ವಿಷ್ಣುದಾಸ್, ಅಂಬಾಗಿಲು ರವರು ಸಲ್ಲಿಸಿರುವ ಮನವಿಯನ್ನು ಪೌರಾಯುಕ್ತರು, ನಗರ ಸಭೆರವರು ಅನುಮತಿ ನೀಡುವ ಬಗ್ಗೆ ಕೋರಿದ್ದು ಈ ಕುರಿತು ಈ ಮುಂದಿನಂತೆ ನಿರ್ಣಯಿಸಲಾಯಿತು.

ನಿರ್ಣಯ: ಈ ಕುರಿತು ಪೋಲೀಸ್ ಉಪನಿರೀಕ್ಷಕರು, ಉಡುಪಿ ಸಂಚಾರ ಠಾಣೆರವರು ಈಗಾಗಲೇ ನಗರ ಸಭೆಯವರಿಗೆ ಸ್ಥಳ ಪರಿಶೀಲಿಸುವಂತೆ ಬರಲು ಮನವಿ ಮಾಡಿಕೊಂಡಿದ್ದು ಸದ್ವಿಧಿಯವರು ಈ ವರೆಗೆ ಬಂದಿರುವುದಿಲ್ಲ. ನಗರಸಭೆಯ ಅಧಿಕಾರಿಗಳು ಬಂದ ಕೂಡಲೆ ಸ್ಥಳ ಪರಿಶೀಲನೆ ಮಾಡಿ ಎಂದಿ ನೀಡುವಂತೆ ಸೂಚಿಸಲಾಯಿತು.

ಪೌರಾಯುಕ್ತರು, ನಗರಸಭೆ, ಉಡುಪಿ

ವಿಷಯ ಸಂಖ್ಯೆ:06/2022-23 :ಉಡುಪಿ ಅಂಬಲಪಾಡಿ ವಾರ್ಡಿನ ದೇವಸ್ಥಾನದ ಹಿಂಬದಿಯ ರಸ್ತೆಯಿಂದ ದೇವಸ್ಥಾನಕ್ಕೆ ಹೋಗುವ ರಸ್ತೆ ಕೂಡುವಲ್ಲಿ ಹಂಪ್ಸ್ ಅಳವಡಿಸುವ ಕುರಿತು.

ಟಿಪ್ಪಣಿ: ಮೇಲೆ ತಿಳಿಸಿದ ಸ್ಥಳದಲ್ಲಿ ಹಂಪ್ಸ್ ಅಳವಡಿಸುವ ಕುರಿತು ಸಾರಿಗೆ ಇಲಾಖೆಯ ಮೋಟಾರು ವಾಹನ ನಿರೀಕ್ಷಕರು ಸ್ಥಳಪರಿಶೀಲನೆ ನಡೆಸಿ ಸವರಿ ಸ್ಥಳದಲ್ಲಿ ಸೂಕ್ತ ಸೂಚನಾಫಲಕಗಳೊಂದಿಗೆ ಹಂಪ್ಸ್ ಅಳವಡಿಸುವ ಅವಶ್ಯಕತೆ ಇದ್ದವುದಾಗಿ ವರದಿ ನೀಡಲಾದ ಕಾರಣ, ಅಗತ್ಯತೆಯಂತೆ ಕ್ರಮ ವಹಿಸಲು ಸೂಚಿಸಲಾಯಿತು.

ಪೋಲೀಸ್ ಇಲಾಖೆ ಮತ್ತು ಸಾರಿಗೆ ಇಲಾಖೆ

ವಿಷಯ ಸಂಖ್ಯೆ:07/2022-23: ಅಂಬಾಗಿಲು - ಪರಂಪಳ್ಳಿ - ಮಣಿಪಾಲ ಪೋಲೀಸ್ ಠಾಣೆಯೊಳಗೆ ಮುಖ್ಯರಸ್ತೆಗೆ ವಿಷ್ಣುಮೂರ್ತಿ ದೇವಸ್ಥಾನದ ಬಳಿಯೂ - ಟರ್ನ ನೀಡುವ ಬಗ್ಗೆ. ಗ್ರಾಮಸ್ಥರು, ಕಕ್ಕುಂಜೆ - ಕಂಬಳ್ಳಿ ಶಿವಳ್ಳಿ ಗ್ರಾಮ ರವರು ಸಲ್ಲಿಸಿರುವ ಮನವಿಯ ಕುರಿತು ಚರ್ಚೆಗೆ ಮಂಡಿಸಲಾಗಿದೆ.

ಟಿಪ್ಪಣಿ: ಮೇಲಿನ ವಿಷಯದ ಕುರಿತು ಮೋಟಾರು ವಾಹನ ನಿರೀಕ್ಷಕರು ಸ್ಥಳ ಪರಿಶೀಲನೆ ನಡೆಸಿದ್ದು, ಮೇಲ್ಕಾಣಿಸಿದ ಸ್ಥಳದಲ್ಲಿ ಯೂ - ಟರ್ನ ನೀಡುವುದು ಸೂಕ್ತವಾಗಿರುವುದಿಲ್ಲ ಎಂದು ವರದಿ ನೀಡಲಾದ ಕಾರಣ, ಅಗತ್ಯತೆಯಂತೆ ಕ್ರಮ ವಹಿಸಲು ಸೂಚಿಸಲಾಯಿತು.

ಪೋಲೀಸ್ ಇಲಾಖೆ ಮತ್ತು ನಗರಸಭೆ

ವಿಷಯ ಸಂಖ್ಯೆ:08/2022-23: ಉಡುಪಿ ನಗರಸಭೆ ವ್ಯಾಪ್ತಿಯ ಮಲ್ಲೆ ಪ್ರದೇಶದ ಒಂಭತ್ತು ರಿಕ್ಷಾ ನಿಲ್ದಾಣಗಳಿಗೆ ಸೊಂದಣಿ ಸಂಖ್ಯೆ ನೀಡುವ ಕುರಿತು ಪೌರಾಯುಕ್ತರು, ನಗರಸಭೆ, ಉಡುಪಿ ರವರು ಕೋರಿದ್ದು ಚರ್ಚೆಗೆ ಮಂಡಿಸಲಾಗಿದೆ.

ಟಿಪ್ಪಣಿ: ಈ ಬಗ್ಗೆ ಪೋಲಿಸ್ ವೃತ್ತನಿರೀಕ್ಷಕರು, ಮಲ್ಟಿ ವೃತ್ತ ರವರು (1) ಸೀ-ವಾಕ್ ವೇ (2) ಪಡಭಂಡೇವ್ವರ (3) ಕೊಡವೂರು (4) ಬೀಚ್ ಬಾಜಲ್ ಬಾರ್ ಎದುರು (5) ಬಲರಾಮ ಜಂಕ್ಷನ್ ಬಳಿ ಇರುವ ಕೆಪ್ಪಾ ನಿಲ್ದಾಣಗಳಲ್ಲಿ ಅನುಮತಿ ನೀಡಲು ಯಾವುದೇ ಅಭ್ಯಂತರ ಇರುವುದಿಲ್ಲವೆಂದು ನೀಡಿದ ವರದಿಯ ಆಧಾರದ ಮೇಲೆ ಉಡುಪಿ ನಗರಸಭೆಯ ದಿನಾಂಕ:08-04-2022 ರಂದು ಜರುಗಿದ ಸ್ಥಾಯಿ ಸಮಿತಿ ಸಭೆಯಲ್ಲಿ ಮೇಲಿನ ನಿಲ್ದಾಣಗಳಿಗೆ ಅನುಮತಿ ನೀಡುವಂತೆ ಶಿಫಾರಸು ಮಾಡಿರುತ್ತಾರೆ. ಸ್ಥಾಯಿ ಸಮಿತಿಯ ಶಿಫಾರಸನ್ನು ಅನುಮಾನಿಸಾರ ಕ್ರಮ ವಹಿಸಲು ತಿಳಿಸಲಾಯಿತು.

ಸಹಾಯಕ ಕಮೀಷನರ್, ಕುಂದಾಪುರ ಸಾರಿಗೆ ಇಲಾಖೆ, ಪೋಲೀಸ್ ಇಲಾಖೆ

ವಿಷಯ ಸಂಖ್ಯೆ:09/2022-23 ಕುಂದಾಪುರ ಪುರಸಭಾ ಮುಖ್ಯ ರಸ್ತೆಗಳ ವ್ಯಕ್ತಿ ವಾಹನ ದಟ್ಟಣೆ ಇರುವ ರಸ್ತೆಗಳನ್ನು ಏಕಮುಖಸಂಚಾರ ರಸ್ತೆಯನ್ನಾಗಿ ಹಾಗೂ ಘನ ವಾಹನಗಳ ಸಂಚಾರ ನಿಷೇಧ ಅಧಿಸೂಚನೆಯನ್ನು ಹೊರಡಿಸುವ ಕುರಿತು ಜಿಲ್ಲಾ ರಸ್ತೆ ಸುರಕ್ಷತಾ ಸಮಿತಿ ಸಭೆಯಲ್ಲಿ ಮಂಡಿಸಲು ಮಾನ್ಯ ಜಿಲ್ಲಾಧಿಕಾರಿಗಳು. ಉಡುಪಿ ರವರು ಸೂಚಿಸಿದ್ದು ಚರ್ಚೆಗೆ ಮಂಡಿಸಲಾಗಿದೆ.

ಟಿಪ್ಪಣಿ: ಈ ಕುರಿತು ಸಹಾಯಕ ಕಮೀಷನರ್, ಕುಂದಾಪುರ ಮತ್ತು ಸಾರಿಗೆ ಇಲಾಖೆಯ ಮೋಟಾರು ವಾಹನ ನಿರೀಕ್ಷಕರು ಸ್ಥಳ ಪರಿಶೀಲನೆ ನಡೆಸಿದ್ದು, ಪೋಲಿಸ್ ಉಪನಿರೀಕ್ಷಕರು, ಸಂಚಾರ ತಾಣೆ, ಕುಂದಾಪುರ ರವರು ಕೋರಿರುವ ರಸ್ತೆ ಮಾರ್ಗಗಳಲ್ಲಿ ಏಕಮುಖ ಸಂಚಾರ ರಸ್ತೆ ಹಾಗೂ ಘನ ವಾಹನಗಳ ಸಂಚಾರ ನಿಷೇಧಿಸಿ ಅಧಿಸೂಚನೆ ಹೊರಡಿಸುವಂತೆ ಸೂಚಿಸಲಾಯಿತು.

ಪೌರಾಯುಕ್ತರು, ನಗರಸಭೆ, ಉಡುಪಿ

ವಿಷಯ ಸಂಖ್ಯೆ:10/2022-23 ಉಡುಪಿ ನಗರಸಭಾ ವ್ಯಾಪ್ತಿಯ ಅಜ್ಜರಕಾಡು ವಾರ್ಡಿನ ಸುವರ್ಣ ಅಪಾರ್ಟ್‌ಮೆಂಟ್ ಬಳಿಯಿರುವ ಲಾಲ್‌ಬಹದ್ದೂರು ಶಾಸ್ತ್ರಿ ಮತ್ತು ಹನುಮಾನ್ ರಸ್ತೆ ಜಂಕ್ಷನ್‌ನಲ್ಲಿ ಹಂಪ್ಸ್ ಅಳವಡಿಸಲು ಅನುಮತಿ ನೀಡುವ ಕುರಿತು.


ಟಿಪ್ಪಣಿ: ಮೇಲೆ ತಿಳಿಸಿದ ಸ್ಥಳದಲ್ಲಿ ಹಂಪ್ಸ್ ಅಳವಡಿಸುವ ಕುರಿತು ಸಾರಿಗೆ ಇಲಾಖೆಯ ಮೋಟಾರು ವಾಹನ ನಿರೀಕ್ಷಕರು ಸ್ಥಳಪರಿಶೀಲನೆ ನಡೆಸಿ ಸದರಿ ಸ್ಥಳದಲ್ಲಿ ವಿದ್ಯಾರ್ಥಿಗಳ ಹಾಗೂ ಪಾದಾಚಾರಿಗಳ ಸುರಕ್ಷತೆಯನ್ನು ಸೂಕ್ತ ಸೂಚನಾಫಲಕಗಳೊಂದಿಗೆ ಹಂಪ್ಸ್ ಅಳವಡಿಸುವ ಅವಶ್ಯಕತೆ ಇರುವುದಾಗಿ ವರದಿ ನೀಡಲಾದ ಕಾರಣ, ಅಗತ್ಯತೆಯಂತೆ ಕ್ರಮವಹಿಸಲು ಸೂಚಿಸಲಾಯಿತು.

ವಿಷಯ ಸಂಖ್ಯೆ:11/2022-23 ರಾಷ್ಟ್ರೀಯ ಪೆದ್ದಾರಿ 169ರ ಕಿ.ಮೀ.76.040 ರಿಂದ ಕಿ. ಮೀ.85.200 ವರೆಗೆ ಚತುಷ್ಪಥ ಕಾಮಗಾರಿ ಇಂದ್ರಾ ರೈಲ್ವೆ ಸೇತುವೆ ಬಳಿ ದಾಕಿ ಇರುವ ಕಾರ್ತಿಕೇಶವರ ಕಾಮಗಾರಿ ಕೈಗೆತ್ತಿಕೊಳ್ಳುವ ಕುರಿತು.

ಟಿಪ್ಪಣಿ: ರಾಷ್ಟ್ರೀಯ ಹೆದ್ದಾರಿ 169ರ ಕಿ.ಮೀ.76.040 ರಿಂದ ಕಿ.ಮೀ.85.200 ವರೆಗೆ ಚತುಷ್ಪಥ ಕಾಮಗಾರಿ ಇಂದ್ರಾಳಿ ರೈಲ್ವೆ ಸೇತುವೆ ಬಳಿ ಹೊಸ ಸೇತುವೆ ನಿರ್ಮಾಣ ಕಾಮಗಾರಿಯ ಪರಿಷ್ಕೃತ ವಿನ್ಯಾಸ ಹಾಗೂ ಪರಿಷ್ಕೃತ ಅಂದಾಜು ಪತ್ರಿಕೆಯನ್ನು ಕೇಂದ್ರ ಭೂ ಸಾರಿಗೆ ಮಂತ್ರಾಲಯ ನವದೆಹಲಿ ಇಲ್ಲಿಗೆ ಸಲ್ಲಿಸಲಾಗಿದ್ದು, ಅನುಮೋದನೆ ಇದುವರೆಗೆ ದೂರಕದ ಒನ್ನಲೆಯಲ್ಲಿ ಕಾಮಗಾರಿ ಸ್ಥಗಿತಗೊಂಡಿರುತ್ತದೆ.

ಇಂದ್ರಾಳಿ ಹಾಲಿ ಸೇತುವೆ ಬಳಿಯಲ್ಲಿ ಒಟ್ಟಾರೆಯಾಗಿ 150.00 ಮೀ. ರಸ್ತೆಯ ಕಾಮಗಾರಿಯನ್ನು ಸಾರ್ವಜನಿಕರ ಸುಗಮ ಸಂಚಾರದ ಒತ್ತಡದ ಹಾಲಿ ಇರುವ ಸೇತುವೆಯ ಮೇಲ್ಮೈ ಮತ್ತು ಹಾಳಾಗಿರುವ ಇಕ್ಕೆಲಗಳ ಕಾಂಕ್ರೀಟೀಕರಣ ಕಾಮಗಾರಿಯನ್ನು ಕೂಡಲೇ ಪ್ರಾರಂಭಿಸಿ ಪೂರ್ಣಗೊಳಿಸುವುದು ಹಾಗೂ ಹೊಸ ಸೇತುವೆ ನಿರ್ಮಾಣಕ್ಕೆ ಅಗತ್ಯ ಮಂಜೂರಾತಿಯನ್ನು ಪಡೆದು ಕಾರ್ಯ ಪ್ರಾರಂಭಿಸಲು ತಿಳಿಸಲಾಯಿತು.

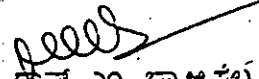
ವಂದನೆಗಳೊಂದಿಗೆ ಸಭೆಯನ್ನು ಮುಕ್ತಾಯಗೊಳಿಸಲಾಯಿತು.



(ಕೆ.ಎನ್.ದಿನೇಶ್)

ಕಾರ್ಯದರ್ಶಿ

ಜಿಲ್ಲಾ ರಸ್ತೆ ಸುರಕ್ಷತಾ ಸಮಿತಿ ಹಾಗೂ
ಕಾರ್ಯನಿರ್ವಾಹಕ, ಇಂಜಿನಿಯರು
ಲೋಕೋಪಯೋಗಿ ಇಲಾಖೆ,
ಉಡುಪಿ ವಿಭಾಗ ಉಡುಪಿ



(ಕೂರ್ಮಾ ರಾವ್ ಎಂ., ಬಾ.ಆ.ಸೇ)

ಅಧ್ಯಕ್ಷರು

ಜಿಲ್ಲಾ ರಸ್ತೆ ಸುರಕ್ಷತಾ ಸಮಿತಿ ಹಾಗೂ
ಜಿಲ್ಲಾಧಿಕಾರಿಗಳು ಮತ್ತು ಜಿಲ್ಲಾ ದಂಡಾಧಿಕಾರಿಗಳು
ಉಡುಪಿ ಜಿಲ್ಲೆ, ಉಡುಪಿ.