


ಕರ್ನಾಟಕ ವಿಧಾನ ಪರಿಷತ್ತು

ಚುಕ್ಕೆ ಗುರುತಿಲ್ಲದ ಪ್ರಶ್ನೆ ಸಂಖ್ಯೆ	189
ಸದಸ್ಯರ ಹೆಸರು	ಶ್ರೀ ಮುನಿರಾಜುಗೌಡ ಪಿ.ಎಂ. (ವಿಧಾನ ಸಭೆಯಿಂದ ಚುನಾಯಿತರಾದವರು)
ಉತ್ತರಿಸಬೇಕಾದ ದಿನಾಂಕ	14.02.2023
ಉತ್ತರಿಸುವ ಸಚಿವರು	ಗಣಿ ಮತ್ತು ಭೂವಿಜ್ಞಾನ ಹಾಗೂ ಮಹಿಳಾ ಮತ್ತು ಮಕ್ಕಳ ಅಭಿವೃದ್ಧಿ ಮತ್ತು ವಿಕಲಚೇತನರ, ಹಿರಿಯ ನಾಗರಿಕರ ಸಬಲೀಕರಣ ಸಚಿವರು.

ಕ್ರ.ಸಂ	ಪ್ರಶ್ನೆ	ಉತ್ತರ
ಅ)	ಚಿಕ್ಕಬಳ್ಳಾಪುರ ಜಿಲ್ಲೆಯಲ್ಲಿ ಕಾರ್ಯನಿರತವಾಗಿರುವ ಒಟ್ಟು ಕಲ್ಲು ಗಣಿಗಾರಿಕೆಗಳ ಸಂಖ್ಯೆ ಎಷ್ಟು; ಅವುಗಳಲ್ಲಿ ಸರ್ಕಾರಿ ಭೂಮಿಯಲ್ಲಿ ಮತ್ತು ಪಟ್ಟಾ ಭೂಮಿಯಲ್ಲಿ ಕಾರ್ಯನಿರತವಾಗಿರುವ ಕಲ್ಲು ಗಣಿಗಳ ವಿವರವನ್ನು ಪ್ರತ್ಯೇಕವಾಗಿ ನೀಡುವುದು;	ಚಿಕ್ಕಬಳ್ಳಾಪುರ ಜಿಲ್ಲೆಯಲ್ಲಿ ಪ್ರಸ್ತುತ 123 ಕಟ್ಟಡ ಕಲ್ಲು ಗಣಿಗುತ್ತಿಗೆಗಳು ಹಾಗೂ 73 ಅಲಂಕಾರಿಕ ಶಿಲೆ ಗಣಿಗುತ್ತಿಗೆಗಳು ಕಾರ್ಯನಿರ್ವಹಿಸುತ್ತಿರುತ್ತವೆ. 02 ಕಟ್ಟಡ ಕಲ್ಲು ಗಣಿಗುತ್ತಿಗೆ ಹಾಗೂ 01 ಅಲಂಕಾರಿಕ ಶಿಲೆ ಗಣಿಗುತ್ತಿಗೆಗಳು ಪಟ್ಟಾ ಭೂಮಿಯಲ್ಲಿ ಹಾಗೂ 121 ಕಟ್ಟಡ ಕಲ್ಲು ಗಣಿಗುತ್ತಿಗೆಗಳು ಹಾಗೂ 72 ಅಲಂಕಾರಿಕ ಶಿಲೆ ಗಣಿಗುತ್ತಿಗೆಗಳು ಸರ್ಕಾರಿ ಭೂಮಿಯಲ್ಲಿ ಕಾರ್ಯನಿರತವಾಗಿರುತ್ತವೆ. ವಿವರಗಳನ್ನು ಅನುಬಂಧ-01 ರಲ್ಲಿ ನೀಡಲಾಗಿದೆ.
ಆ)	ಕಳೆದ 5 ವರ್ಷಗಳಲ್ಲಿ ಎಷ್ಟು ಕಲ್ಲು ಗಣಿಗಾರಿಕೆಗಳ ಪ್ರಾರಂಭಕ್ಕೆ/ ನವೀಕರಣಕ್ಕೆ ನೀಡಲಾಗಿದೆ; ಅನುಮತಿ	ಚಿಕ್ಕಬಳ್ಳಾಪುರ ಜಿಲ್ಲೆಯಲ್ಲಿ ಕಳೆದ 05 ವರ್ಷಗಳಲ್ಲಿ ನಿರ್ದಿಷ್ಟ ಉಪಖನಿಜ ಗಣಿಗಾರಿಕೆಗಾಗಿ 10 ಮತ್ತು ನಿರ್ದಿಷ್ಟವಲ್ಲದ ಉಪಖನಿಜ ಗಣಿಗಾರಿಕೆಗಾಗಿ 24 ಕಟ್ಟಡ ಕಲ್ಲು ಗಣಿ ಗುತ್ತಿಗೆಗಳನ್ನು ಮಂಜೂರು ಮಾಡಲಾಗಿರುತ್ತದೆ. ರಾಜ್ಯ ಸರ್ಕಾರವು ದಿನಾಂಕ 12.08.2016 ರಂದು ಕರ್ನಾಟಕ ಉಪಖನಿಜ ರಿಯಾಯಿತಿ (ತಿದ್ದುಪಡಿ) ನಿಯಮಗಳು, 2016 ನ್ನು ಜಾರಿಗೆ ತಂದಿದ್ದು, ಸದರಿ ನಿಯಮಗಳಲ್ಲಿ ಕಲ್ಲು ಗಣಿ ಗುತ್ತಿಗೆಗಳ ನವೀಕರಣ ಪರಿಕಲ್ಪನೆಯನ್ನು ಕೈಬಿಡಲಾಗಿರುತ್ತದೆ.
ಇ)	ಕಳೆದ 5 ವರ್ಷಗಳಲ್ಲಿ ಕಲ್ಲು ಗಣಿಗಾರಿಕೆಗಳಿಗೆ ಸಲ್ಲಿಸಿದ್ದ ಎಷ್ಟು ಅರ್ಜಿಯನ್ನು ತಿರಸ್ಕರಿಸಲಾಗಿದೆ; ಅರ್ಜಿಯನ್ನು ತಿರಸ್ಕರಿಸಲು ಇರುವ ಪ್ರತ್ಯೇಕವಾಗಿ ವಿವರ ನೀಡುವುದು;	ರಾಜ್ಯ ಸರ್ಕಾರವು ದಿನಾಂಕ 12.08.2016 ರಂದು ಕರ್ನಾಟಕ ಉಪಖನಿಜ ರಿಯಾಯಿತಿ (ತಿದ್ದುಪಡಿ) ನಿಯಮಗಳು, 2016 ನ್ನು ಜಾರಿಗೆ ತಂದಿರುತ್ತದೆ. ಸದರಿ ನಿಯಮಗಳಂತೆ ಸರ್ಕಾರಿ ಜಮೀನುಗಳಲ್ಲಿ ಲಭ್ಯವಿರುವ ಉಪಖನಿಜ ನಿಕ್ಷೇಪಗಳನ್ನು ಟೆಂಡರ್ ಕಂ-ಹರಾಜು ಮೂಲಕ ಮಂಜೂರು ಮಾಡಬೇಕಾಗಿರುತ್ತದೆ.

		<p>ದಿನಾಂಕ 12.08.2016 ರ ನಂತರ ಸರ್ಕಾರಿ ಜಮೀನುಗಳಲ್ಲಿ ಉಪಖನಿಜ ನಿಕ್ಷೇಪಗಳ ಗಣಿಗಾರಿಕೆಗಾಗಿ ಗುತ್ತಿಗೆ ಮಂಜೂರಾತಿ ಕೋರಿರುವ ಯಾವುದೇ ಅರ್ಜಿಗಳನ್ನು ಸ್ವೀಕರಿಸಿರುವುದಿಲ್ಲ.</p> <p>ಪಟ್ಟಾ ಜಮೀನಿನಲ್ಲಿ ಅಲಂಕಾರಿಕ ಶಿಲೆ ಗಣಿಗಾರಿಕೆ ಕೋರಿ 02 ಅರ್ಜಿಗಳು ಹಾಗೂ ಕಟ್ಟಡ ಕಲ್ಲು ಗಣಿಗಾರಿಕೆಗಾಗಿ 13 ಅರ್ಜಿಗಳನ್ನು ಸ್ವೀಕರಿಸಲಾಗಿರುತ್ತದೆ.</p> <p>ಸದರಿ ಅರ್ಜಿಗಳಲ್ಲಿ 02 ಕಟ್ಟಡ ಕಲ್ಲುಗಣಿಗಾರಿಕೆಗಾಗಿ ಲೈಸೆನ್ಸ್ ಮಂಜೂರು ಮಾಡಿದ್ದು, 01 ಅರ್ಜಿಯ ಪ್ರದೇಶವು ಮಣ್ಣಿನಿಂದ ಆವೃತವಾಗಿದ್ದು, ಕಲ್ಲು ಗಣಿಗಾರಿಕೆಗೆ ಸೂಕ್ತವಾಗಿಲ್ಲದ ಕಾರಣ ಸದರಿ ಅರ್ಜಿಯನ್ನು ತಿರಸ್ಕರಿಸಲಾಗಿರುತ್ತದೆ. ಉಳಿದ 10 ಕಟ್ಟಡ ಕಲ್ಲುಗಣಿ ಅರ್ಜಿಗಳು ಹಾಗೂ 02 ಅಲಂಕಾರಿಕ ಶಿಲೆಗಣಿಗುತ್ತಿಗೆ ಅರ್ಜಿಗಳು ಪರಿಶೀಲನಾ ಹಂತದಲ್ಲಿರುತ್ತವೆ.</p>
ಈ)	ಕಳೆದ 5 ವರ್ಷಗಳಲ್ಲಿ ಚಿಕ್ಕ ಬಳ್ಳಾಪುರದಲ್ಲಿ ಕಲ್ಲು ಗಣಿಗಾರಿಕೆಗೆ ನೀಡಲಾದ ನಿರಾಕ್ಷೇಪಣಾ ಪತ್ರಗಳನ್ನು? (ಪ್ರತಿಯನ್ನು ನೀಡುವುದು)	<p>ದಿನಾಂಕ 12.08.2016 ರ ಪೂರ್ವದಲ್ಲಿ ಸೀಕ್ಯೂರಿಟಿ ಅನರ್ಹಗೊಂಡಿದ್ದು ಕಲ್ಲು ಗಣಿಗುತ್ತಿಗೆ ಕೋರಿಕೆ ಅರ್ಜಿಗಳ ಸಂಬಂಧ ಮಾನ್ಯ ಉಚ್ಚ ನ್ಯಾಯಾಲಯದ ಆದೇಶದಂತೆ ಕಂದಾಯ ಮತ್ತು ಅರಣ್ಯ ಇಲಾಖೆಗಳಿಂದ ಕಳೆದ 05 ವರ್ಷಗಳಲ್ಲಿ ಚಿಕ್ಕಬಳ್ಳಾಪುರ ಜಿಲ್ಲೆಯಲ್ಲಿ ಅಲಂಕಾರಿಕ ಶಿಲೆಗಣಿಗಾರಿಕೆ ಸಂಬಂಧ 06 ಅರ್ಜಿಗಳಿಗೆ ನಿರಾಕ್ಷೇಪಣಾ ಪತ್ರಗಳು ಮತ್ತು ನಿರ್ದಿಷ್ಟವಲ್ಲದ ಉಪಖನಿಜ ಗಣಿಗಾರಿಕೆ ಸಂಬಂಧ 46 ಅರ್ಜಿಗಳಿಗೆ ನಿರಾಕ್ಷೇಪಣಾವತ್ರಗಳು ಗಣಿ ಮತ್ತು ಭೂವಿಜ್ಞಾನ ಇಲಾಖೆಗೆ ಸ್ವೀಕೃತವಾಗಿರುತ್ತವೆ. ಪ್ರತಿಗಳನ್ನು ಲಗತ್ತಿಸಿದೆ.</p>

ಸಂಖ್ಯೆ:ಸಿಐ-ಎಂಎಂಎನ್/40/2023



(ಆಚಾರ್ ಹಾಲಪ್ಪ ಬಸಪ್ಪ)

ಗಣಿ ಮತ್ತು ಭೂವಿಜ್ಞಾನ ಹಾಗೂ
ಮಹಿಳಾ ಮತ್ತು ಮಕ್ಕಳ ಅಭಿವೃದ್ಧಿ ಮತ್ತು
ವಿಕಲಚೇತನರ, ಹಿರಿಯ ನಾಗರಿಕರ
ಸಬಲೀಕರಣ ಸಚಿವರು.

ಸರ್ಕಾರಿ ಜಮೀನಿನಲ್ಲಿ ಮಂಜೂರಾದ- ಚಾಲ್ತಿ ಇರುವ ನಿರ್ದಿಷ್ಟ ಉಪಖನಿಜ ಕಲ್ಲುಗಳ ಗುತ್ತಿಗೆಗಳ ವಿವರ											
ಕ್ರ. ಸಂ.	ಗುತ್ತಿಗೆದಾರರ ಹೆಸರು	ಕಲ್ಲುಗಳ ಗುತ್ತಿಗೆ ಸಂಖ್ಯೆ	ನಿರ್ದಿಷ್ಟ ಉಪಖನಿಜದ ಹೆಸರು	ತಾಲ್ಲೂಕು	ಗ್ರಾಮ	ಸರ್ವೆ ನಂ.	ವಿಸ್ತೀರ್ಣ ಎಕರೆ-ಗುಂಟ	ಮಂಜೂರಾತಿ ದಿನಾಂಕ	ಗುತ್ತಿಗೆ ಅವಧಿ ವರ್ಷಗಳು	ಚಾಲ್ತಿ/ ನಿಷ್ಕ್ರಿಯ	ಪರಾ
1	ಶ್ರೀ ವೆಂಕಟೇಗೌಡ, ಸಂ.22, 4ನೇ ಕ್ರಾಸ್, 7ನೇ ಮುಖ್ಯ ರಸ್ತೆ, ಶ್ರೀಲಾಂಛನ, ಬೆಂಗಳೂರು-21	834	ಗ್ರೇ ಗ್ರಾನೈಟ್	ಬಾಗೇಪಲ್ಲಿ	ಪೋಕಮಾಲಪಲ್ಲಿ	81	6-00	26-04-2010	30 ವರ್ಷ	ಚಾಲ್ತಿ	-
2	ಶ್ರೀ ನಂಜೇಗೌಡ ಬಿನ್ ನಾಗರಾಜ್, ಸಂ. 06, 2ನೇ ಮುಖ್ಯ ರಸ್ತೆ, ಚಾರವಾ ಪಿಂಚ್ ಕ್ಯೂ, ನೊರಗುಂಟೆ ಬಾಳು, ಬೆಂಗಳೂರು-22	839	ಗ್ರೇ ಗ್ರಾನೈಟ್	ಬಾಗೇಪಲ್ಲಿ	ಮೊನ್ನಂಪಲ್ಲಿ	31	4-00	22-06-2010	30 ವರ್ಷ	ಚಾಲ್ತಿ	-
3	ಶ್ರೀಮತಿ ರೀಷಾ ಶ್ರೀನಿವಾಸ್, ಸಂ. 10, 3ನೇ ಮುಖ್ಯ ರಸ್ತೆ, ವಾಮುಬ್ಬಿ ಲೇಔಟ್, ಶಿವನಾಶ್ರಿಪುರಂ, ಬೆಂಗಳೂರು-20	867	ಗ್ರೇ ಗ್ರಾನೈಟ್	ಬಾಗೇಪಲ್ಲಿ	ಮಿಟ್ಟೂಮರಿ	227 & 232	5-00	02-03-2012	10 ವರ್ಷ	ಚಾಲ್ತಿ	-
4	ಮೆ ಅನುಭೂತೇಂದ್ರಂ ಗ್ರಾನೈಟ್, ಮೂಸವಳ್ಳಿ ಗ್ರಾಮ, ಮೇಣಸಮಾರಸವಳ್ಳಿ, ಅಂಜೆ, ಬಾಬಿ ಮೂಸವಳ್ಳಿ, ಬೆಂಗಳೂರು ಉತ್ತರ ತಾಲ್ಲೂಕು	880	ಗ್ರೇ ಗ್ರಾನೈಟ್	ಬಾಗೇಪಲ್ಲಿ	ಮೇವಿಕುಂಟೆ	64	3-00	01-05-2013	10 ವರ್ಷ	ಚಾಲ್ತಿ	-
5	ಶ್ರೀ ವಿನ್. ನಲೀಂ, ಸಂ. 21, 1ನೇ ಮಹಡಿ, 7ನೇ ಎ ಕ್ರಾಸ್, ಕನಕನಗರ, ಆರ್.ಬಿ.ನಗರ ಅಂಜೆ, ಬೆಂಗಳೂರು-560032	955	ಪಿಂಕ್ ಗ್ರಾನೈಟ್	ಬಾಗೇಪಲ್ಲಿ	ತಿಮ್ಮಂಪಲ್ಲಿ	24	2-00	18-06-2015	10 ವರ್ಷ	ನಿಷ್ಕ್ರಿಯ	-
6	ಶ್ರೀ ಮನ್. ಬಾಬು ಬಿನ್ ವೆಂಕಟರಾಜುಪ್ಪ, ಸಂ.63, ಮೊನ್ನಂಪಲ್ಲಿ, ಗ್ರಾಮ, ಬಾಗೇಪಲ್ಲಿ ತಾಲ್ಲೂಕು, ಚಿಕ್ಕಬಳ್ಳಾಪುರ ಜಿಲ್ಲೆ	956	ಗ್ರೇ ಗ್ರಾನೈಟ್	ಬಾಗೇಪಲ್ಲಿ	ಮೇವಿಕುಂಟೆ	64	2-00	18-06-2015	10 ವರ್ಷ	ಚಾಲ್ತಿ	-
7	ಶ್ರೀ ಪಿ.ಪಿ.ಮಂಜುನಾಥ್ ಬಿನ್ ವೆಂಕಟೇಶಪ್ಪ, ಸಂ-185 ಕೊಂಡಂವಾರಪಲ್ಲಿ, ಗ್ರಾಮ, ಬಾಗೇಪಲ್ಲಿ ತಾಲ್ಲೂಕು	957	ಗ್ರೇ ಗ್ರಾನೈಟ್	ಬಾಗೇಪಲ್ಲಿ	ಪಿಚ್ಚಲವಾರಪಲ್ಲಿ	30	3-00	18.06.2015	10 ವರ್ಷ	ನಿಷ್ಕ್ರಿಯ	-
8	ಶ್ರೀ ವೆಂಕಟೇಶಪ್ಪ ಬಿನ್ ನಾರಾಯಣಪ್ಪ, ಸಂ-185 ಕೊಂಡಂವಾರಪಲ್ಲಿ, ಗ್ರಾಮ, ಬಾಗೇಪಲ್ಲಿ ತಾಲ್ಲೂಕು	960	ಗ್ರೇ ಗ್ರಾನೈಟ್	ಬಾಗೇಪಲ್ಲಿ	ಪಿಚ್ಚಲವಾರಪಲ್ಲಿ	30	3-00	31.07.2015	10 ವರ್ಷ	ನಿಷ್ಕ್ರಿಯ	-
9	ಮೆ ಶ್ರೀಯ್ಯಾ ಸ್ಕ್ವೇರ್ಸ್, ಸಂ 182,183 & 184 ಕೆಎಮ್.ಬಿ, ಇಂಪ್ಯೂಯರ್ ಒರಿಯಾ, 3ನೇ ಮಂಜೆ, ಮುಲ್ಲೂರು-563130	970	ಗ್ರೇ ಗ್ರಾನೈಟ್	ಬಾಗೇಪಲ್ಲಿ	ಹೊನ್ನಂಪಲ್ಲಿ	75	7-26	24-05-2017	30 ವರ್ಷ	ಚಾಲ್ತಿ	-
10	ಮೆ ಶ್ರೀಯ್ಯಾ ಸ್ಕ್ವೇರ್ಸ್, ಸಂ 182,183 & 184 ಕೆಎಮ್.ಬಿ, ಇಂಪ್ಯೂಯರ್ ಒರಿಯಾ, 3ನೇ ಮಂಜೆ, ಮುಲ್ಲೂರು-563130	971	ಗ್ರೇ ಗ್ರಾನೈಟ್	ಬಾಗೇಪಲ್ಲಿ	ಮದಕವಾರಪಲ್ಲಿ	71	9-20	24-05-2017	30 ವರ್ಷ	ಚಾಲ್ತಿ	-
11	ಶ್ರೀ ಲಕ್ಷ್ಮಣ್ ಬಿನ್ ಲೀಟ್ ನಂಜಪ್ಪ, ಮೊನ್ನಂಪಲ್ಲಿ, ಗ್ರಾಮ, ಬಾಗೇಪಲ್ಲಿ, ತಾಲ್ಲೂಕು, ಚಿಕ್ಕಬಳ್ಳಾಪುರ ಜಿಲ್ಲೆ	973	ಗ್ರೇ ಗ್ರಾನೈಟ್	ಬಾಗೇಪಲ್ಲಿ	ಮೇವಿಕುಂಟೆ	64	2-00	08-04-2018	10 ವರ್ಷ	ಚಾಲ್ತಿ	-
12	ಮೆ ಶ್ರೀ ಬಿ ಸ್ಕ್ವೇರ್ಸ್ ಇಂಜಿಯರ್, ಪ್ರೊ. ಎಂ.ಗೋಪ್ಪ ಪಿಂಗ್, ಸಂ.02, 1ನೇ ಕ್ರಾಸ್, ಕೊಡಗೇವಳ್ಳಿ, ಬೆಂಗಳೂರು	975	ಗ್ರೇ ಗ್ರಾನೈಟ್	ಬಾಗೇಪಲ್ಲಿ	ಮುರ್ಗಾಸುಕುಂಟೆ	19	12-24	04.08.2018	30 ವರ್ಷ	ನಿಷ್ಕ್ರಿಯ	-

13	ಮೆ ಹೆಚ್.ವಿ.ಆರ್.ವಿಂಟರ್ ಪ್ರೈವೇಟ್ ಲಿಮಿಟೆಡ್ ಶ್ರೀ ಹೆಚ್.ವಿ. ಗಿರಿಣಿ, ಹರಿಸ್ವಳ ಗ್ರಾಮ, ಚಿಕ್ಕಬಳ್ಳಾಪುರ ತಾಲ್ಲೂಕು	56	ಗ್ರೇ ಗ್ರಾನೈಟ್ ಮತ್ತು ಕಟ್ಟಡ ಕಲ್ಲು	ಬಾಗೇಪಲ್ಲಿ	ಮೂಲಸಂಪರ್ಕ	7	3-00	05.10.2009	30 ವರ್ಷ	ಚಾಲ್ತಿ	
14	ಶ್ರೀ ರವಿ ಕುಮಾರ್ ಬನ್ ಮರಿಯಪ್ಪ, ಚಿಕ್ಕಬಳ್ಳಾಪುರ ತಾಲ್ಲೂಕು, ನಂ.187, ಯಲಹಂಕ, ಬೆಂಗಳೂರು	41	ಗ್ರೇ ಗ್ರಾನೈಟ್	ಬಾಗೇಪಲ್ಲಿ	ಪೈಪಾಳು	10	3-00	14.08.2009	30 ವರ್ಷ	ಚಾಲ್ತಿ	
15	ಶ್ರೀ ಎಸ್.ಪಿ.ವೆಂಕಟಸ್ವಾಮಿ ಬನ್ ಚಿಕ್ಕಗೋಪಾಲಪ್ಪ, ಸಾವಿಹಳ್ಳಿ ಗ್ರಾಮ, ದೇವನಹಳ್ಳಿ ತಾಲ್ಲೂಕು, ಬೆಂಗಳೂರು ಗ್ರಾಮಾಂತರ ಜಿಲ್ಲೆ	984	ಗ್ರೇ ಗ್ರಾನೈಟ್	ಬಾಗೇಪಲ್ಲಿ	ಪೈಪಾಳು	10	3-00	27.08.2021	30 ವರ್ಷ	ಚಾಲ್ತಿ	
16	ಶ್ರೀ ಆರ್.ಶ್ರೀನಿವಾಸ್ ಬನ್ ರಾಮಪ್ಪ # 9/1, ಹುರುಳುಗುರಿ ಗ್ರಾಮ, ವೆಂಕಟಗಿರಿಕೋಟೆ ಆಂಡಿ, ದೇವನಹಳ್ಳಿ ತಾಲ್ಲೂಕು, ಬೆಂಗಳೂರು ಗ್ರಾಮಾಂತರ ಜಿಲ್ಲೆ	21	ಗ್ರೇ ಗ್ರಾನೈಟ್ ಮತ್ತು ಕಟ್ಟಡ ಕಲ್ಲು	ಬಾಗೇಪಲ್ಲಿ	ಮೂಲಸಂಪರ್ಕ	19	10-00	22.05.2009	30 ವರ್ಷ	ಚಾಲ್ತಿ	
17	ಮೆ ಶ್ರೀ ಎಂ ಕೆ ಸ್ವಕನ್ಡ್ ಶ್ರೀ ಹೆಚ್.ವಿ.ಗಿರಿಣಿ, ಹರಿಸ್ವಳ ಗ್ರಾಮ, ಚಿಕ್ಕಬಳ್ಳಾಪುರ ತಾಲ್ಲೂಕು ಆಂಡಿ ಚಿಕ್ಕಬಳ್ಳಾಪುರ ತಾಲ್ಲೂಕು	995	ಬಾಲ್ ಗ್ರಾನೈಟ್	ಬಾಗೇಪಲ್ಲಿ	ವೋಲ್ಟೇಜಿಂಗ್	10	4-08	30.09.2022	30 ವರ್ಷ	ನಿಷ್ಕ್ರಿಯ	
18	ಶ್ರೀ ಎಲ್.ಮಂಜುನಾಥ್, ನಂ.17, 5ನೇ ಮುಖ್ಯ ರಸ್ತೆ, ಪ್ರಸನ್ನನಿಲಯ, ಮಾರುತಿ ಬಜಾವಣಿ, ಶ್ರೀರಾಂಪುರ	2632	ಚೈನಾ ಕ್ಲೋ ಫೈರ್ ಕ್ಲೀನ್ ವಿಲ್ಲೋ & ರೆಡ್ ಓವರ್	ಚಿಕ್ಕಬಳ್ಳಾಪುರ	ಗೋಳು	108 & 109	50-00	23-04-2010	20 ವರ್ಷ	ನಿಷ್ಕ್ರಿಯ	
19	ಮೆ ವೈಟ್ ಗೋಲ್ಡ್ ಕಾರ್ಪೊರೇಷನ್, ಶ್ರೀ ಯು.ಜಿ.ಆನಂದ ನಂ.433, 1ನೇ ಬಿ ಕ್ರಾಸ್, 8ನೇ ಬ್ಲಾಕ್, ಕೋರಮಂಗಲ ಬೆಂಗಳೂರು	2373	ಚೈನಾ ಕ್ಲೋ	ಚಿಕ್ಕಬಳ್ಳಾಪುರ	ಜಲಕಾಯಿಲಪರ್ತಿ	13	35-00	19-09-2002	20 ವರ್ಷ	ನಿಷ್ಕ್ರಿಯ	
20	ಶ್ರೀ ಹೆಚ್.ವಿ.ಚಿಕ್ಕಗಿರಿಗರಡಿ, ಬನ್ ವೆಂಕಟನಾರಾಯಣಪ್ಪ, ಹರಿಸ್ವಳ ಚಿಕ್ಕಬಳ್ಳಾಪುರ ತಾಲ್ಲೂಕು ಆಂಡಿ, ಚಿಕ್ಕಬಳ್ಳಾಪುರ	61	ಗ್ರೇ ಗ್ರಾನೈಟ್ ಮತ್ತು ಕಟ್ಟಡ ಕಲ್ಲು	ಚಿಕ್ಕಬಳ್ಳಾಪುರ	ಗೋಲುವಳ್ಳಿ	116	1-20	21.05.2004	30 ವರ್ಷ	ಚಾಲ್ತಿ	
21	ಶ್ರೀ ಎಂ.ಜಗನ್ನಾಥ್, ನಂ.44/20, 4ನೇ ಮುಖ್ಯ ರಸ್ತೆ, ಬಿ.ಡಿ.ವಿ. ಬಜಾವಣಿ, ಗಂಗಾನಗರ, ಬೆಂಗಳೂರು	876	ಪಿಂಕ್ ಗ್ರಾನೈಟ್	ಚಿಕ್ಕಬಳ್ಳಾಪುರ	ದರಬೀರು	43	9-14	10-12-2012	30 ವರ್ಷ	ಚಾಲ್ತಿ	
22	ಶ್ರೀ ಬಿ.ವಿ.ಶ್ರೀನಿವಾಸ ಮೂರ್ತಿ, 887/1, ಬಿ.ಬಿ.ಬಿ.ರಸ್ತೆ, ಚಿಕ್ಕಬಳ್ಳಾಪುರ	886	ಪಿಂಕ್ ಗ್ರಾನೈಟ್	ಚಿಕ್ಕಬಳ್ಳಾಪುರ	ದರಬೀರು	43	2-00	02-06-2013	10 ವರ್ಷ	ಚಾಲ್ತಿ	
23	ಶ್ರೀ ಪಿ.ಗೋವಿಂದರಾಜು, ವಿದ್ಯಾನಗರ ಕ್ರಾಸ್, ಬೆಟ್ಟುಹಲಸೂರು ಆಂಡಿ, ಬೆಂಗಳೂರು ಉತ್ತರ	916	ಗ್ರೇ ಗ್ರಾನೈಟ್	ಚಿಕ್ಕಬಳ್ಳಾಪುರ	ಮುರುಕನಹಳ್ಳಿ	128	6-20	31-12-2014	10 ವರ್ಷ	ಚಾಲ್ತಿ	
24	ಮೆ ವಿನಾಯಕ ರಾಕ್ಸ್ ಪ್ರೈವೇಟ್ ಲಿಮಿಟೆಡ್, ನಂ.48/ಬಿ, ಮೊಸಕೋಟೆ ಇಂಡಸ್ಟ್ರಿಯಲ್ ಏರಿಯಾ ಮೊಸಕೋಟೆ - 562114	966	ಪಿಂಕ್ ಗ್ರಾನೈಟ್	ಚಿಕ್ಕಬಳ್ಳಾಪುರ	ದರಬೀರು	43	7-20	13-04-2017	30 ವರ್ಷ	ಚಾಲ್ತಿ	
25	ಮೆ ವಿನಾಯಕ ರಾಕ್ಸ್ ಪ್ರೈವೇಟ್ ಲಿಮಿಟೆಡ್, ನಂ.48/ಬಿ, ಮೊಸಕೋಟೆ ಇಂಡಸ್ಟ್ರಿಯಲ್ ಏರಿಯಾ ಮೊಸಕೋಟೆ - 562114	967	ಪಿಂಕ್ ಗ್ರಾನೈಟ್	ಚಿಕ್ಕಬಳ್ಳಾಪುರ	ದರಬೀರು	43	3-12	13-04-2017	30 ವರ್ಷ	ಚಾಲ್ತಿ	
26	ಮೆ ಮಂಜುನಾಥ್ ವಿಂಟರ್ ಪ್ರೈವೇಟ್, ಕರ್ಕಾಳಿ ಶಾಲೆ ಹಿಂಭಾಗ, ವಿದ್ಯಾನಗರ ಕ್ರಾಸ್, ಬೆಟ್ಟುಹಲಸೂರು ಆಂಡಿ, ಬೆಂಗಳೂರು	441	ಗ್ರೇ ಗ್ರಾನೈಟ್ ಮತ್ತು ಕಟ್ಟಡ ಕಲ್ಲು	ಚಿಕ್ಕಬಳ್ಳಾಪುರ	ಗುಮ್ಮಟಕಾನಹಳ್ಳಿ	144	2-00	23.02.2004	30 ವರ್ಷ	ಚಾಲ್ತಿ	

27	ಮೆ ಕನಕಮಂಗಲ ವಿಂಟರ್ ಪ್ರೈವಟ್, ಸಂ.28, ಪ್ರಕೃತಿ ಬಂದನ ಅಪಾರ್ಟ್‌ಮೆಂಟ್, ಕಾರ್ನಾಟಕ ರಸ್ತೆ, ಅಮೃತಹಳ್ಳಿ, ಬಾಬಿಲಾಂಬಿನಪುರ ಬೆಂಗಳೂರು	478	ಶ್ರೀ ಗ್ರಾನೈಟ್ ಮತ್ತು ಕಟ್ಟಡ ಕಲ್ಪನೆ	ಚಿಕ್ಕಬಳ್ಳಾಪುರ	ಗುವ್ವಲಕಾನಹಳ್ಳಿ	144	2-00	11.06.2004	30 ವರ್ಷ	ಚಾಲ್ತಿ	-
28	ಮೆ ಕೆ.ಪಿ.ವಿಂಟರ್ ಪ್ರೈವಟ್, ಸಂ.ಬಿ-384 3ನೇ ಕ್ರಾಸ್, ಪ್ರಕೃತಿ ನಗರ, ಕೋಗಿಲು ರಸ್ತೆ, ಬಾಲಹಂಕ ಬೆಂಗಳೂರು - 64	171	ಶ್ರೀ ಗ್ರಾನೈಟ್ ಮತ್ತು ಕಟ್ಟಡ ಕಲ್ಪನೆ	ಚಿಕ್ಕಬಳ್ಳಾಪುರ	ಗುವ್ವಲಕಾನಹಳ್ಳಿ	144	1-22	30.06.2011	30 ವರ್ಷ	ಚಾಲ್ತಿ	-
29	ಮೆ ಬಾಲಾಜಿ ವಿಂಟರ್ ಪ್ರೈವಟ್, ವೆಂಕಟೇಶ್ವರ ಬೆಂಚ್ ಹಿಂಗಾಣ, ಬಾಲಹಂಕ ಬೆಂಗಳೂರು ಬುತ್ಪುರ	433	ಶ್ರೀ ಗ್ರಾನೈಟ್ ಮತ್ತು ಕಟ್ಟಡ ಕಲ್ಪನೆ	ಚಿಕ್ಕಬಳ್ಳಾಪುರ	ಗುವ್ವಲಕಾನಹಳ್ಳಿ	144	1-20	24.01.2004	30 ವರ್ಷ	ಚಾಲ್ತಿ	-
30	ಶ್ರೀ ಬಿ.ವಿ.ಎಸ್.ಎಸ್ ಗೌಡ ಬೆನ್ ಗೋಪಾಲಯ್ಯ, ಸಂ.215 ಶಿವ ದೇವಸ್ಥಾನ ರಸ್ತೆ, ಬಾಗಲೂರು ಬೆಂಗಳೂರು	493	ಶ್ರೀ ಗ್ರಾನೈಟ್ ಮತ್ತು ಕಟ್ಟಡ ಕಲ್ಪನೆ	ಚಿಕ್ಕಬಳ್ಳಾಪುರ	ಗೊಲ್ಲಹಳ್ಳಿ	116	1-00	15.07.2004	30 ವರ್ಷ	ಚಾಲ್ತಿ	-
31	ಮೆ ಅಜೀನಿಯಾಸ್ಪಾಟಿ ಗ್ರಾನೈಟ್, ನವರತ್ನ ಅಗ್ರವಾರ, ಸಾರಹಳ್ಳಿ, ಅಂಚೆ, ದೇವನಹಳ್ಳಿ, ತಾಲ್ಲೂಕು ಬೆಂಗಳೂರು	206	ಶ್ರೀ ಗ್ರಾನೈಟ್ ಮತ್ತು ಕಟ್ಟಡ ಕಲ್ಪನೆ	ಚಿಕ್ಕಬಳ್ಳಾಪುರ	ಗುವ್ವಲಕಾನಹಳ್ಳಿ	144	3-20	18.08.2009	30 ವರ್ಷ	ಚಾಲ್ತಿ	-
32	ಶ್ರೀ ಸ್ವಯಂಶ್ರೀ ಬಹೀರ್ ಅಮ್ಮದ್ ಬೆನ್ ಸ್ವಯಂಶ್ರೀ ಸಾಬ್ ಸಂ.161, ಆವಲಬೆಟ್ಟ, ಮುಮ್ಮಿ ರಸ್ತೆ, ಅನುಪುರ ಅಂಚೆ, ಬೆಂಗಳೂರು	413	ಶ್ರೀ ಗ್ರಾನೈಟ್ ಮತ್ತು ಕಟ್ಟಡ ಕಲ್ಪನೆ	ಚಿಕ್ಕಬಳ್ಳಾಪುರ	ಗುವ್ವಲಕಾನಹಳ್ಳಿ	144	8-00	10.07.2003	30 ವರ್ಷ	ಚಾಲ್ತಿ	-
33	ಮೆ ವೆಂಕಟೇಶ್ವರ ವಿಂಟರ್ ಪ್ರೈವಟ್, ಸಾರಲೆ ಗ್ರಾಮ, ದೇವನಹಳ್ಳಿ, ತಾಲ್ಲೂಕು ಬೆಂಗಳೂರು ಗ್ರಾಮಾಂತರ	431	ಶ್ರೀ ಗ್ರಾನೈಟ್ ಮತ್ತು ಕಟ್ಟಡ ಕಲ್ಪನೆ	ಚಿಕ್ಕಬಳ್ಳಾಪುರ	ಗುವ್ವಲಕಾನಹಳ್ಳಿ	144	4-00	24.01.2004	30 ವರ್ಷ	ಚಾಲ್ತಿ	-
34	ಶ್ರೀ ವಿ.ಸಿ.ಗೋವಿಂದಪ್ಪ, ನವರತ್ನ ಅಗ್ರವಾರ, ಸಾರಹಳ್ಳಿ, ಅಂಚೆ, ದೇವನಹಳ್ಳಿ, ತಾಲ್ಲೂಕು ಬೆಂಗಳೂರು	210	ಶ್ರೀ ಗ್ರಾನೈಟ್ ಮತ್ತು ಕಟ್ಟಡ ಕಲ್ಪನೆ	ಚಿಕ್ಕಬಳ್ಳಾಪುರ	ಗುವ್ವಲಕಾನಹಳ್ಳಿ	144	2-30	11.06.2004	30 ವರ್ಷ	ಚಾಲ್ತಿ	-
35	ಶ್ರೀಮತಿ ಲಲಿತಾ ಕೋಟೆ ಅಂಚೆನವು, ಮುಗುಳಕುಪ್ಪೆ ಗ್ರಾಮ, ಬಾಗಲೂರು ಅಂಚೆ, ಚಿಕ್ಕಬಳ್ಳಾಪುರ	524	ಶ್ರೀ ಗ್ರಾನೈಟ್ ಮತ್ತು ಕಟ್ಟಡ ಕಲ್ಪನೆ	ಚಿಕ್ಕಬಳ್ಳಾಪುರ	ಮುಗುಳಕುಪ್ಪೆ	29	2-00	13.09.2004	30 ವರ್ಷ	ಚಾಲ್ತಿ	-
36	ಮೆ ಅಜೀನಿಯಾ ಕ್ಯಾಂಪ್, ಸಂ.85,5ನೇ ಕ್ರಾಸ್, ಸ್ವತಂತ್ರನಗರ, ಚಿಕ್ಕಬಳ್ಳಾಪುರ, ಹಿರೇಬೆನ್ನೂರು ಅಂಚೆ, ಬೆಂಗಳೂರು	405	ಶ್ರೀ ಗ್ರಾನೈಟ್ ಮತ್ತು ಕಟ್ಟಡ ಕಲ್ಪನೆ	ಚಿಕ್ಕಬಳ್ಳಾಪುರ	ಗುವ್ವಲಕಾನಹಳ್ಳಿ	144	5-00	20.03.2003	30 ವರ್ಷ	ಚಾಲ್ತಿ	-
37	ಶ್ರೀ ವಿ.ಜನಾರ್ದನ ಬೆನ್ ಬೆಂಚ್ ಚಿನ್ನಪ್ಪ, ನವರತ್ನ ಅಗ್ರವಾರ, ಸಾರಹಳ್ಳಿ, ಅಂಚೆ, ದೇವನಹಳ್ಳಿ, ತಾಲ್ಲೂಕು ಬೆಂಗಳೂರು ಗ್ರಾಮಾಂತರ	207	ಶ್ರೀ ಗ್ರಾನೈಟ್ ಮತ್ತು ಕಟ್ಟಡ ಕಲ್ಪನೆ	ಚಿಕ್ಕಬಳ್ಳಾಪುರ	ಗುವ್ವಲಕಾನಹಳ್ಳಿ	144	2-00	10.06.2004	30 ವರ್ಷ	ಚಾಲ್ತಿ	-
38	ಮೆ ಮಾರ್ಗಬಂಧು ವಿಂಟರ್ ಪ್ರೈವಟ್, ಸಂ.123, ಸಾರಹಳ್ಳಿ, ಗ್ರಾಮ, ದೇವನಹಳ್ಳಿ, ತಾಲ್ಲೂಕು ಬೆಂಗಳೂರು ಗ್ರಾಮಾಂತರ	211	ಶ್ರೀ ಗ್ರಾನೈಟ್ ಮತ್ತು ಕಟ್ಟಡ ಕಲ್ಪನೆ	ಚಿಕ್ಕಬಳ್ಳಾಪುರ	ಮುಗುಳಕುಪ್ಪೆ	29	1-00	03.06.2004	30 ವರ್ಷ	ಚಾಲ್ತಿ	-
39	ಮೆ ಮಾರ್ಗಬಂಧು ವಿಂಟರ್ ಪ್ರೈವಟ್, ಸಂ.123, ಸಾರಹಳ್ಳಿ, ಗ್ರಾಮ, ದೇವನಹಳ್ಳಿ, ತಾಲ್ಲೂಕು ಬೆಂಗಳೂರು ಗ್ರಾಮಾಂತರ	355	ಶ್ರೀ ಗ್ರಾನೈಟ್ ಮತ್ತು ಕಟ್ಟಡ ಕಲ್ಪನೆ	ಚಿಕ್ಕಬಳ್ಳಾಪುರ	ಗುವ್ವಲಕಾನಹಳ್ಳಿ	144	10-00	28.09.2019	10 ವರ್ಷ	ಚಾಲ್ತಿ	-
40	ಶ್ರೀ ಸಾರಾಬಾಹುಸ್ಪಾಟಿ ಬೆನ್ ಅಣ್ಣಯ್ಯಪ್ಪ, ಸಂ.17, ನವರತ್ನ ಅಗ್ರವಾರ, ಸಾರಹಳ್ಳಿ, ಅಂಚೆ, ದೇವನಹಳ್ಳಿ, ತಾಲ್ಲೂಕು ಬೆಂಗಳೂರು ಗ್ರಾಮಾಂತರ	184	ಶ್ರೀ ಗ್ರಾನೈಟ್ ಮತ್ತು ಕಟ್ಟಡ ಕಲ್ಪನೆ	ಚಿಕ್ಕಬಳ್ಳಾಪುರ	ಕರಗಾಣಹಳ್ಳಿ	51	1-08	21.07.2011	30 ವರ್ಷ	ಚಾಲ್ತಿ	-

41	ಶ್ರೀ ಆರ್.ನವೀನ್, 4ನೇ ಕ್ರಾಸ್, 4ನೇ ಮುಖ್ಯ ರಸ್ತೆ, ಕರ್ನಾಟಕ ಬ್ಯಾಂಕ್ ಹತ್ತಿರ, ಬಿ.ಗೌ.ವಿ.ಲ.ಬದಾವಳಿ, 2ನೇ ಘಣ್, ಭಾರತಿನಗರ, ಬೆಂಗಳೂರು	185	ಗ್ರೇ ಗ್ರಾನೈಟ್ ಮತ್ತು ಕಟ್ಟಡ ಕಲ್ಪನೆ	ಚಿಕ್ಕಬಳ್ಳಾಪುರ	ಕರಿಗನವಾಳು	51	1-20	21.07.2011	30 ವರ್ಷ	ಬಾಲ್ಕನಿ	
42	ಶ್ರೀ ಸಿಲ್ವರಾಜ್ ನಂ.1/19, 1 ನೇ ಬ್ಲಾಕ್, ಶ್ಯಾಗೋಡನಗರ, ಬೆಂಗಳೂರು -28.	36	ಗ್ರೇ ಗ್ರಾನೈಟ್ ಮತ್ತು ಕಟ್ಟಡ ಕಲ್ಪನೆ	ಚಿಕ್ಕಬಳ್ಳಾಪುರ	ಗುಡಿಬೀದಿ	9	4-08	17.07.2009	30 ವರ್ಷ	ನಿಷ್ಕ್ರಿಯ	
43	ಮೆ ಲಕ್ಷ್ಮೀನರಸಿಂಹ ಸ್ವಾಮಿ, ಅರತ್ತ ನಿಲಯ, ಮಂಜನಬೆಲೆ, ಪಾಟನಂದ್ರ, ಚಿಕ್ಕಬಳ್ಳಾಪುರ ತಾಲ್ಲೂಕು	432	ಗ್ರೇ ಗ್ರಾನೈಟ್ ಮತ್ತು ಕಟ್ಟಡ ಕಲ್ಪನೆ	ಚಿಕ್ಕಬಳ್ಳಾಪುರ	ಗುಮ್ಮಲಕಾನವಳ್ಳಿ	144	2-00	24.01.2004	30 ವರ್ಷ	ಬಾಲ್ಕನಿ	
44	ಶ್ರೀ ಜೆ.ವಿ.ಚಿಕ್ಕಗೌರಿಡಿ, ಬಿನ್ ಮಂಟಪಾರಾಯಣವು, ಪರಿಸ್ಥಳ ಚಿಕ್ಕಪ್ಪೆಯುಗುಡಿ ಅಂಚೆ, ಚಿಕ್ಕಬಳ್ಳಾಪುರ	63	ಗ್ರೇ ಗ್ರಾನೈಟ್ ಮತ್ತು ಕಟ್ಟಡ ಕಲ್ಪನೆ	ಚಿಕ್ಕಬಳ್ಳಾಪುರ	ಗೊಲ್ಲಹಳ್ಳಿ & ಗುಮ್ಮಲಕಾನವಳ್ಳಿ	116 & 145	3-00	01.04.2002	30 ವರ್ಷ	ಬಾಲ್ಕನಿ	
45	ಮೆ ಸನ್ ರೈಸ್ ಮಿನರಲ್ಸ್ ನಂ- 2 & 3, ಚಿನ್ನಕೆರವ ಕಾಂಪ್ಲೆಕ್ಸ್, ಕೊತ್ತನೂರು, ಪೊನ್ನೂರು-ಬಾಗಲೂರು ಮುಖ್ಯ ರಸ್ತೆ, ಬೆಂಗಳೂರು	17	ಗ್ರೇ ಗ್ರಾನೈಟ್ ಮತ್ತು ಕಟ್ಟಡ ಕಲ್ಪನೆ	ಚಿಕ್ಕಬಳ್ಳಾಪುರ	ಗುಡಿಬೀದಿ	9	4-00	15.05.2009	30 ವರ್ಷ	ಬಾಲ್ಕನಿ	
46	ಮೆ ಸನ್ ರೈಸ್ ಮಿನರಲ್ಸ್ ನಂ - 2 & 3, ಚಿನ್ನಕೆರವ ಕಾಂಪ್ಲೆಕ್ಸ್, ಕೊತ್ತನೂರು, ಪೊನ್ನೂರು-ಬಾಗಲೂರು ಮುಖ್ಯ ರಸ್ತೆ, ಬೆಂಗಳೂರು	18	ಗ್ರೇ ಗ್ರಾನೈಟ್ ಮತ್ತು ಕಟ್ಟಡ ಕಲ್ಪನೆ	ಚಿಕ್ಕಬಳ್ಳಾಪುರ	ಗುಡಿಬೀದಿ	9	2-16	15.05.2009	30 ವರ್ಷ	ಬಾಲ್ಕನಿ	
47	ಮೆ ಬೆಸಿ ಕಾಮಾಕ್ಷಿ ಗ್ರಾನೈಟ್ ಅಂಡ್ ಸ್ಟೋನ್ಸ್ ನಂ.230, 17ನೇ ಕ್ರಾಸ್, 3ನೇ ಬ್ಲಾಕ್, 1 ನೇ ಘಣ್, ಬಸವೇಶ್ವರನಗರ, ಬೆಂಗಳೂರು -79	57	ಗ್ರೇ ಗ್ರಾನೈಟ್ ಮತ್ತು ಕಟ್ಟಡ ಕಲ್ಪನೆ	ಚಿಕ್ಕಬಳ್ಳಾಪುರ	ಗುಮ್ಮಲಾಪುರ	4	5-00	12.10.2009	30 ವರ್ಷ	ಬಾಲ್ಕನಿ	
48	ಶ್ರೀ ವರದರಾಜು ಬಿನ್ ಡಿ.ಮನಿಗೌರಿಡಿ, ನಂ.215, ಅಮೃತವಳ್ಳಿ, ಸುವಾರನಗರ, ಬೆಂಗಳೂರು	542	ಗ್ರೇ ಗ್ರಾನೈಟ್ ಮತ್ತು ಕಟ್ಟಡ ಕಲ್ಪನೆ	ಚಿಕ್ಕಬಳ್ಳಾಪುರ	ಗುಮ್ಮಲಕಾನವಳ್ಳಿ	144	5-00	08.10.2004	30 ವರ್ಷ	ಬಾಲ್ಕನಿ	
49	ಮೆ ಟಿನ್ಯಾಕ ರಾಕ್ ಪ್ರೈವೇಟ್ ಲಿಮಿಟೆಡ್, ನಂ.48/3, ಮೊಸಕೋಟೆ ಇಂಡಸ್ಟ್ರಿಯಲ್ ಪಾರ್ಕ್ ಪೊಸಕೋಟೆ - 562114	977	ಟಿಂಕ್ ಗ್ರಾನೈಟ್	ಚಿಕ್ಕಬಳ್ಳಾಪುರ	ದರಿಯೂರು	43	8-00	17.07.2019	30 ವರ್ಷ	ಬಾಲ್ಕನಿ	
50	ಶ್ರೀ ಎಸ್.ನಾಗೇಶ್ ಬಿನ್ ನಾರಾಯಣವು, ಸೀಕಾಯನಹಳ್ಳಿ, ಗ್ರಾಮ, ವಿರ್ಮನಾಭಪುರ ಅಂಚೆ, ದೇವನಹಳ್ಳಿ ತಾಲ್ಲೂಕು, ಬೆಂಗಳೂರು ಗ್ರಾಮಾಂತರ	511/136	ಗ್ರೇ ಗ್ರಾನೈಟ್ ಮತ್ತು ಕಟ್ಟಡ ಕಲ್ಪನೆ	ಚಿಕ್ಕಬಳ್ಳಾಪುರ	ಗುಮ್ಮಲಾಪುರ	4	0-25	18.08.2004	30 ವರ್ಷ	ಬಾಲ್ಕನಿ	
51	ಮೆ ಫೋರ್ ಸಿಸ್ಟರ್ಸ್ ರಾಕ್ಸ್ ಐವನ್ ಸಿ ನಂ.197/3, ಸಾವಳ್ಳಿ, ಅಂಚೆ, ದೇವನಹಳ್ಳಿ, ತಾಲ್ಲೂಕು, ಬೆಂಗಳೂರು ಗ್ರಾಮಾಂತರ	176	ಗ್ರೇ ಗ್ರಾನೈಟ್ ಮತ್ತು ಕಟ್ಟಡ ಕಲ್ಪನೆ	ಚಿಕ್ಕಬಳ್ಳಾಪುರ	ಗುಮ್ಮಲಾಪುರ	4	1-24	18.07.2011	30 ವರ್ಷ	ನಿಷ್ಕ್ರಿಯ	
52	ಶ್ರೀ ಎಸ್.ಕೆ.ಸುಬ್ಬಣ್ಣ ಬಿನ್ ಬೊಡ್ಡಕ್ಕಾಪುರ, ಸಾವಳ್ಳಿ, ಅಂಚೆ, ದೇವನಹಳ್ಳಿ, ತಾಲ್ಲೂಕು, ಬೆಂಗಳೂರು ಗ್ರಾಮಾಂತರ	510/135	ಗ್ರೇ ಗ್ರಾನೈಟ್ ಮತ್ತು ಕಟ್ಟಡ ಕಲ್ಪನೆ	ಚಿಕ್ಕಬಳ್ಳಾಪುರ	ಗುಮ್ಮಲಾಪುರ	4	0-25	18.08.2004	30 ವರ್ಷ	ಬಾಲ್ಕನಿ	
53	ಶ್ರೀ ಎಸ್.ವಿ.ನಾರಾಯಣಸ್ವಾಮಿ ಬಿನ್ ಅಂಜನಪು, ಸಾವಳ್ಳಿ, ಅಂಚೆ, ದೇವನಹಳ್ಳಿ, ತಾಲ್ಲೂಕು, ಬೆಂಗಳೂರು ಗ್ರಾಮಾಂತರ	512/134	ಗ್ರೇ ಗ್ರಾನೈಟ್ ಮತ್ತು ಕಟ್ಟಡ ಕಲ್ಪನೆ	ಚಿಕ್ಕಬಳ್ಳಾಪುರ	ಗುಮ್ಮಲಾಪುರ	4	0-25	18.08.2004	30 ವರ್ಷ	ಬಾಲ್ಕನಿ	

54	ಶ್ರೀ ಎಸ್.ಸಾಧುಪುಟ್ಟ ಶಿವ್ ನಾಯಪ್ಪ, ಸಾದವಳ್ಳಿ, ಅಂಚೆ, ದೇವನಹಳ್ಳಿ, ತಾಲೂಕು, ಬೆಂಗಳೂರು ಗ್ರಾಮಾಂತರ	150	ಶ್ರೀ ಗ್ರಾನೈಟ್ ಮತ್ತು ಕಟ್ಟಡ ಕಲ್ಪನೆ	ಚಿಕ್ಕಬಳ್ಳಾಪುರ	ಗುಮ್ಮಲಾಪುರ	4	1-20	09.09.2020	30 ವರ್ಷ	ಚಾಲ್ತಿ	-
55	ಶ್ರೀ ದಾಸ ಶಿವ್ ಮನಿಮಂಕಟಪ್ಪ, ಸಾದವಳ್ಳಿ, ಅಂಚೆ, ದೇವನಹಳ್ಳಿ, ತಾಲೂಕು, ಬೆಂಗಳೂರು ಗ್ರಾಮಾಂತರ	177	ಶ್ರೀ ಗ್ರಾನೈಟ್ ಮತ್ತು ಕಟ್ಟಡ ಕಲ್ಪನೆ	ಚಿಕ್ಕಬಳ್ಳಾಪುರ	ಗುಮ್ಮಲಾಪುರ	4	0-25	18.07.2011	30 ವರ್ಷ	ಚಾಲ್ತಿ	-
56	ಶ್ರೀ ಎಸ್.ಜಿ.ಗಂಗರಾಜು, ಸಾದವಳ್ಳಿ, ಅಂಚೆ, ದೇವನಹಳ್ಳಿ, ತಾಲೂಕು, ಬೆಂಗಳೂರು ಗ್ರಾಮಾಂತರ	216	ಶ್ರೀ ಗ್ರಾನೈಟ್ ಮತ್ತು ಕಟ್ಟಡ ಕಲ್ಪನೆ	ಚಿಕ್ಕಬಳ್ಳಾಪುರ	ಗುಮ್ಮಲಾಪುರ	4	6-00	09.09.2020	10 ವರ್ಷ	ಚಾಲ್ತಿ	-
57	ಶ್ರೀ ಕೃಷ್ಣಮ್ ಮೂಕುಂಡ್ ಎಸ್ ಕೃಷ್ಣಮ್ ಬಾಬಿಬ್, ನಂ.11/17, 4ನೇ 2 ಕ್ರಾಸ್, ಮೂರ್ ಸಾಬ್ ಬಹಾವಳ್ಳಿ, ನಯಗರಪುರಾಣಿಕ್ ವಿಕ್, ಬೆಂಗಳೂರು	175	ಶ್ರೀ ಗ್ರಾನೈಟ್ ಮತ್ತು ಕಟ್ಟಡ ಕಲ್ಪನೆ	ಚಿಕ್ಕಬಳ್ಳಾಪುರ	ಗುಮ್ಮಲಾಪುರ	4	0-20	18.07.2011	30 ವರ್ಷ	ನಿಷ್ಕ್ರಿಯ	-
58	ಮ ಶಿವ್ ದೇವಮಾನ್ ಗಂಟಿಯ ಗ್ರಾನೈಟ್, ನಂ.19, ಬಕೋಡನಹಳ್ಳಿ, ಗ್ರಾಮ, ದೇವನಹಳ್ಳಿ, ಬೆಂಗಳೂರು	149	ಶ್ರೀ ಗ್ರಾನೈಟ್ ಮತ್ತು ಕಟ್ಟಡ ಕಲ್ಪನೆ	ಚಿಕ್ಕಬಳ್ಳಾಪುರ	ಗುಮ್ಮಲಾಪುರ	4	2-00	23.04.2011	30 ವರ್ಷ	ಚಾಲ್ತಿ	-
59	ಶ್ರೀ ಎಸ್.ಮಹೇಶ್ ಬಿನ್ ಎಸ್.ಕೆ.ಸುಬ್ಬಣ್ಣ, ಸಾದವಳ್ಳಿ, ಅಂಚೆ, ದೇವನಹಳ್ಳಿ, ತಾಲೂಕು, ಬೆಂಗಳೂರು ಗ್ರಾಮಾಂತರ	179	ಶ್ರೀ ಗ್ರಾನೈಟ್ ಮತ್ತು ಕಟ್ಟಡ ಕಲ್ಪನೆ	ಚಿಕ್ಕಬಳ್ಳಾಪುರ	ಗುಮ್ಮಲಾಪುರ	4	2-00	18.07.2011	30 ವರ್ಷ	ಚಾಲ್ತಿ	-
60	ಶ್ರೀ ನಾರಾಯಣಸ್ವಾಮಿ ಬಿನ್ ಅಣ್ಣಯ್ಯಪ್ಪ, ನಂ.17, ನವರತ್ನ ಅಗ್ರವಾರ, ಸಾದವಳ್ಳಿ, ಅಂಚೆ, ದೇವನಹಳ್ಳಿ, ತಾಲೂಕು, ಬೆಂಗಳೂರು ಗ್ರಾಮಾಂತರ	178	ಶ್ರೀ ಗ್ರಾನೈಟ್ ಮತ್ತು ಕಟ್ಟಡ ಕಲ್ಪನೆ	ಚಿಕ್ಕಬಳ್ಳಾಪುರ	ಗುಮ್ಮಲಾಪುರ	4	0-25	18.07.2011	30 ವರ್ಷ	ಚಾಲ್ತಿ	-
61	ಶ್ರೀ ತ್ಯಾಗರಾಜು ಜಿ ಬಿನ್ ಬಿಲ್ಕಿ ಪ್ರಿಗೋವೀರರಾಜು, ಬಿಲ್ಕಾನಗರ ಕ್ರಾಸ್, ಬಿಟ್ಟವಲೂರು ಅಂಚೆ, ಬೆಂಗಳೂರು ಗ್ರಾಮಾಂತರ	981	ಶ್ರೀ ಗ್ರಾನೈಟ್	ಚಿಕ್ಕಬಳ್ಳಾಪುರ	ಮದರನಹಳ್ಳಿ	128	2-00	21.08.2020	10 ವರ್ಷ	ಚಾಲ್ತಿ	-
62	ಶ್ರೀ ಎ.ವಿ.ವೆಂಕಟೇಶ್ ರೆಡ್ಡಿ ಬಿನ್ ವೆಂಕಟರೆಡ್ಡಿ ವಿ.ವಿ, ಮಂಡಿಕಲ್ಲು, ಗ್ರಾಮ & ಅಂಚೆ, ಚಿಕ್ಕಬಳ್ಳಾಪುರ ತಾಲೂಕು & ಜಿಲ್ಲೆ	987	ಪಿಂಕ್ ಗ್ರಾನೈಟ್	ಚಿಕ್ಕಬಳ್ಳಾಪುರ	ಮಂಡಿಕಲ್ಲು	42	3-15	14.02.2022	30 ವರ್ಷ	ನಿಷ್ಕ್ರಿಯ	-
63	ಶ್ರೀ ಎ.ವೆಂಕಟೇಶ್ ಕುಮಾರ್ ಬಿನ್ ಅರವ್ವಪ್ಪ, # 482, 11 ನೇ ಕ್ರಾಸ್, ಸದಾಲವನಗರ, ಬೆಂಗಳೂರು	988	ಪಿಂಕ್ ಗ್ರಾನೈಟ್	ಚಿಕ್ಕಬಳ್ಳಾಪುರ	ಮಂಡಿಕಲ್ಲು	42	4-08	14.02.2022	30 ವರ್ಷ	ನಿಷ್ಕ್ರಿಯ	-
64	ಮ ಎಸ್.ಎಸ್.ಎಸ್.ರಾಜ್, ದೇವನಹಳ್ಳಿ, ಗ್ರಾಮ, ಮೂಕುಂಡನಹಳ್ಳಿ, ಬಾಲ ದೇವನಹಳ್ಳಿ, ಬೆಂಗಳೂರು ಉತ್ತರ ತಾಲೂಕು	69	ಶ್ರೀ ಗ್ರಾನೈಟ್ & ಕಟ್ಟಡ ಕಲ್ಪನೆ	ಚಿಕ್ಕಬಳ್ಳಾಪುರ	ಗುಮ್ಮಲಾಪುರ	145	1-12	13.01.2010	30 ವರ್ಷ	ಚಾಲ್ತಿ	-
65	ಶ್ರೀ ಜಿ.ಮಂಜುನಾಥ್ ಬಿನ್ ಗಂಗೇಶ್ವರ, ನಂ.06, ಮಾರ್ಕಟ ನಗರ, ಕೆ.ಎಸ್ ರಸ್ತೆ, ಮಲದಹಳ್ಳಿ, ಬೆಂಗಳೂರು	2613	ಪಿಂಕ್ ಗ್ರಾನೈಟ್	ಬೆಂಗಳೂರು	ಅಂಪಲ್ಲಿ	4/2	1-30	11-09-2009	20 ವರ್ಷ	ನಿಷ್ಕ್ರಿಯ	-
66	ಶ್ರೀ ಎ.ಪಿ.ಕೃಷ್ಣಪ್ಪ, ಸಾದವಳ್ಳಿ, ಅಂಚೆ, ದೇವನಹಳ್ಳಿ, ತಾಲೂಕು, ಬೆಂಗಳೂರು ಗ್ರಾಮಾಂತರ	389	ಶ್ರೀ ಗ್ರಾನೈಟ್	ಬೆಂಗಳೂರು	ಅಕ್ಕಮಂಗಳ	168	6-00	11-04-2000	20 ವರ್ಷ	ಚಾಲ್ತಿ	-

67	ಮ ಎಮ್.ಜಿ.ಮೈಸಿಂಗ್ ಎಲ್.ಎಲ್.ಪಿ. ಮದುವಳ್ಳಿ ಗ್ರಾಮ, ಜಿಂಶಾಮಣಿ ತಾಲ್ಲೂಕು	851	ಶ್ರೀ ಗ್ರಾನೈಟ್	ಜಿಂಶಾಮಣಿ	ಮದುವಳ್ಳಿ	1	8-00	26-02-2011	30 ವರ್ಷ	ನಿಷ್ಕ್ರಿಯ	
68	ಮ ಎಮ್.ಜಿ.ಮೈಸಿಂಗ್ ಎಲ್.ಎಲ್.ಪಿ. ಮದುವಳ್ಳಿ ಗ್ರಾಮ, ಜಿಂಶಾಮಣಿ ತಾಲ್ಲೂಕು	852	ಶ್ರೀ ಗ್ರಾನೈಟ್	ಜಿಂಶಾಮಣಿ	ಮದುವಳ್ಳಿ	1	16-00	26-02-2011	30 ವರ್ಷ	ಜಾಲಿ	
69	ಮ ಮದಯ ಗ್ರಾನೈಟ್ ಪ್ರೈವೇಟ್ ಲಿಮಿಟೆಡ್, ಸಂತೇಕಲ್ಲವಳ್ಳಿ ಅಂಡ್ ಜಿಂಶಾಮಣಿ ತಾಲ್ಲೂಕು, ಚಿಕ್ಕಬಳ್ಳಾಪುರ	6623	ಶ್ರೀ ಗ್ರಾನೈಟ್	ಜಿಂಶಾಮಣಿ	ಸಂತೇಕಲ್ಲವಳ್ಳಿ	1	5-00	27-10-2018	4.50 ವರ್ಷ	ಜಾಲಿ	
70	ಶ್ರೀ ಅಂದನೇಯರೆಡ್ಡಿ ಬೆಂಕ್ ಮುನಿಶ್ರಾಮಪ್ಪುಕೆ ಸಂತೇಕಲ್ಲವಳ್ಳಿ ಗ್ರಾಮ, ಜಿಂಶಾಮಣಿ ತಾಲ್ಲೂಕು	6624	ಶ್ರೀ ಗ್ರಾನೈಟ್	ಜಿಂಶಾಮಣಿ	ಸಂತೇಕಲ್ಲವಳ್ಳಿ	ಗ್ರಾಮದಾನ	2-00	29-12-1992	30 ವರ್ಷ	ಜಾಲಿ	
71	ಮ ಲಕ್ಷ್ಮೀ ಸ್ಪೋರ್ಟ್ಸ್ ಪೂ ಶ್ರೀಮತಿ ಲಕ್ಷ್ಮೀ ಉಮಾರವಿಕರ್, ನಂ.62, 5ನೇ ಓ ಮುಖ್ಯ ರಸ್ತೆ, ಹಂಪಿನಗರ, ವಿದಯನಗರ, 2ನೇ ಹಂತ, ಬೆಂಗಳೂರು	827	ಟಂಕ್ ಗ್ರಾನೈಟ್	ಗುಡಿಯಂಡ	ಯಲಕಾರಲವಳ್ಳಿ	80	2-00	15-10-2009	30 ವರ್ಷ	ಜಾಲಿ	
72	ಮ ಕಾದಂಬರಿ ಏಂಟರ್-ಪ್ರೈವೇಟ್ ನಂ.30, 2ನೇ ಮುಖ್ಯ ರಸ್ತೆ, 3ನೇ ಕ್ರಾಸ್, ಎಂ.ಎಸ್.ಕೆ.ನಗರ, ನ್ಯೂ ಬಿ.ಇ.ಎಲ್.ರಸ್ತೆ, ಬೆಂಗಳೂರು	879	ಟಂಕ್ ಗ್ರಾನೈಟ್	ಗುಡಿಯಂಡ	ವಾಲಸಂದ್ರ ಅನುಪಪಹಳ್ಳಿ & ಪಲ್ಲೆಗಾರವಳ್ಳಿ	78	4-00	01-02-2013	10 ವರ್ಷ	ಜಾಲಿ	
73	ಶ್ರೀ ಬಿ.ಎಂ.ಚೆನ್ನಾರಡ್ಡಿ, ನಂ.30, 2ನೇ ಮುಖ್ಯ ರಸ್ತೆ, 3ನೇ ಕ್ರಾಸ್, ಎಂ.ಎಸ್.ಕೆ.ನಗರ, ನ್ಯೂ ಬಿ.ಇ.ಎಲ್.ರಸ್ತೆ, ಬೆಂಗಳೂರು	882	ಟಂಕ್ ಗ್ರಾನೈಟ್	ಗುಡಿಯಂಡ	ಪಲ್ಲೆಗಾರವಳ್ಳಿ 4 & 14	4 & 14	3-00	01-09-2013	10 ವರ್ಷ	ಜಾಲಿ	
74	ಶ್ರೀ ಕೆ.ಎಸ್.ಪಳನಿಸ್ವಾಮಿ ಬಿನ್ ಶ್ರೀ ಸೆಲ್ವಪ್ಪು ಚಿಟ್ಟಿಮಾರ್, # 1500, ವ್ಹಾರಕನಾಥ್ ಬಿಲ್ಡಿಂಗ್, ಕುಟ್ಟಪ್ಪು ಪೇಟೆ, ದೊಡ್ಡಬಳ್ಳಾಪುರ	644	ಟಂಕ್ ಗ್ರಾನೈಟ್	ಗುಡಿಯಂಡ	ಯಲಕಾರವಳ್ಳಿ	78	10-00	08.04.2004	30 ವರ್ಷ	ನಿಷ್ಕ್ರಿಯ	
75	ಮ ಮುಕುಂದ ಸ್ಪೋರ್ಟ್ಸ್, ಕೇರ್ ಆಫ್ ವೆಂಕಟೇಗೌಡ, ಹುರುಳುಗುರಿ, ವೆಂಕಟಗಿರಿಕೋಟೆ ಅಂಡ್, ಬೆಂಗಳೂರು	661	ಗ್ರೀನ್ ಗ್ರಾನೈಟ್	ಶಿವ್ಲೂಟು	ತಾಯಲವಳ್ಳಿ	72	3-00	28-06-2004	20 ವರ್ಷ	ಜಾಲಿ	
76	ಶ್ರೀ ಜಿ.ವೆಂಕಟ ಸುದರ್ಶನ ರೆಡ್ಡಿ, ಬಿನ್ ಬಾಲವೆಂಕಟರೆಡ್ಡಿ, ಚೆಮಕೂರು ಗ್ರಾಮ, ಯಾರಗುಮ್ಮ, ಮಂಡಲ್, ಕಡಪ ಜಿಲ್ಲೆ	2455	ಬ್ರಾಟರ್ಸ್	ಶಿವ್ಲೂಟು	ಸುತ್ತಲವಳ್ಳಿ	4	5-00	22-07-2004	20 ವರ್ಷ	ನಿಷ್ಕ್ರಿಯ	

ಸಹಿ/-
ಹಿರಿಯ ಭೂವಿಜ್ಞಾನಿ
ಚಿಕ್ಕಬಳ್ಳಾಪುರ ಜಿಲ್ಲೆ

ಪಟ್ಟಿ ಜಮೀನಿನಲ್ಲಿ ಪಂಜೂರಾದ- ಚಾಲ್ತಿ ಇರುವ ನಿರ್ದಿಷ್ಟ ಉಪಖನಿಜ ಕಲ್ಲುಗಳ ಗುತ್ತಿಗೆಗಳ ವಿವರ											
ಕ್ರ. ಸಂ	ಗುತ್ತಿಗೆದಾರರ ಹೆಸರು	ಕಲ್ಲುಗಳ ಗುತ್ತಿಗೆ ಸಂಖ್ಯೆ	ನಿರ್ದಿಷ್ಟ ಉಪಖನಿಜದ ಹೆಸರು	ತಾಲ್ಲೂಕು	ಗ್ರಾಮ	ಸರ್ಕಾರ ಸಂ	ವಿಭಾಗೀಕರಣ ವಿಳಾಸ-ಗುಂಟು	ಪಂಜೂರಾದ ದಿನಾಂಕ	ಗುತ್ತಿಗೆ ಆವಧಿ ವರ್ಷಗಳು	ಚಾಲ್ತಿ ನಿಷ್ಪತ್ತಿಯ	ಪರಾ
1	ಶ್ರೀ ಹಿರೇಮಠರಾಜ್ ಬಿ.ಎಂ. ಜಿ.ಎಸ್. ರಾಜು, ಸಂ.10, 1ನೇ ಮುಖ್ಯ ರಸ್ತೆ, ಪ್ರತಿ ನಿವಾಸ್, ದಾಳಿಬೆಗಲೆ, ಮುನೀಶ್ವರ ಬ್ಲಾಕ್, ಬೆಂಗಳೂರು.	272	ಗ್ರೇ ಗ್ರಾನೈಟ್	ಚಿಕ್ಕಬಳ್ಳಾಪುರ	ಕೇಕೇನಹಳ್ಳಿ	208	3-00	04.02.2021	30 ವರ್ಷ	ಚಾಲ್ತಿ	

ಸಹಿ/-
ಹಿರಿಯ ಭೂವಿಜ್ಞಾನಿ
ಚಿಕ್ಕಬಳ್ಳಾಪುರ ಜಿಲ್ಲೆ

ಸರ್ಕಾರಿ ಜಮೀನಿನಲ್ಲಿ ಮಂಜೂರಾಗಿ- ಚಾಲ್ತಿ ಇರುವ ನಿರ್ದಿಷ್ಟ ವಲ್ಲದ ಉಪಖನಿಜ ಕಲ್ಲುಗಳ ಗುತ್ತಿಗೆಗಳ ವಿವರ

ಕ್ರ. ಸಂ	ಗುತ್ತಿಗೆದಾರರ ಹೆಸರು	ಕಲ್ಲುಗಳ ಗುತ್ತಿಗೆ ಸಂಖ್ಯೆ	ಆನಿರ್ದಿಷ್ಟ ಉಪಖನಿಜದ ಹೆಸರು	ತಾಲ್ಲೂಕು	ಗ್ರಾಮ	ವರ್ಷ ಸಂ.	ವಿಸ್ತೀರ್ಣ ಎಕರೆ-ಗುಂಟ	ಮಂಜೂರಾತಿ ದಿನಾಂಕ	ಗುತ್ತಿಗೆ ಅವಧಿ ವರ್ಷಗಳು	ಚಾಲ್ತಿ/ ನಿಷ್ಕ್ರಿಯ	ಪರಾ
1	ಶ್ರೀ ಜಿ.ಪುಷ್ಪಾಹ್ ರೆಡ್ಡಿ, ರೆಡ್ಡಿಪಲ್ಲಿ, ಗ್ರಾಮ, ಸಂಜಯ್ ಮಾಲ, ಕೋಣಸಕುಂಟೆ ತಾಲ್ಲೂಕು, ಕರ್ನಾಟಕ ಜಿಲ್ಲೆ	246	ಕಟ್ಟಡ ಕಲ್ಲು	ಬಾಗೇಪಲ್ಲಿ	ಹೊಸಮಡ್ಯ/ ಗೊನ್ನಿಪಲ್ಲಿ	59/65	5-00	16-03-2016	20 ವರ್ಷ	ಚಾಲ್ತಿ	-
2	ಶ್ರೀ ಎನ್.ಎಸ್. ಭಾರ್ಗವರೆಡ್ಡಿ ಬಿನ್ ಶಿವಶಂಕರ್ ರೆಡ್ಡಿ, ಫುಟ್ ನಾಗಸಂದ್ರ ಗ್ರಾಮ ಕಸಬಾ ಹೋಬಳಿ, ಗೌರಿಬಿದನೂರು ಶ್ರೀ ಮಹ್ಮದ್ ರಹೀಮ್	270	ಕಟ್ಟಡ ಕಲ್ಲು	ಬಾಗೇಪಲ್ಲಿ	ಹೊಸಮಡ್ಯ	59	2-26	18.12.2020	20 ವರ್ಷ	ನಿಷ್ಕ್ರಿಯ	-
3	# 403, 2 ನೇ ಮುಖ್ಯರಸ್ತೆ, ಮತ್ತಿಕೆರೆ ಬವಾಹಣೆ, ಮತ್ತಿಕೆರೆ ಬಸ್ ಸ್ಟಾಪ್ ದತ್ತಿರ ಬೆಂಗಳೂರು - 54	287	ಕಟ್ಟಡ ಕಲ್ಲು	ಬಾಗೇಪಲ್ಲಿ	ಪಾಕಕೋಟೆ	34	5-00	17.08.2022	20 ವರ್ಷ	ನಿಷ್ಕ್ರಿಯ	-
4	ಮೆ ಮಂಜುನಾಥ ಸ್ಪೋರ್ಟ್ ಕ್ರೀಡರ್ ಸರ್ಕಾರಿ ಸಂ. 404, ಯಲಗಲಹಳ್ಳಿ ಗ್ರಾಮ, ಚಿಕ್ಕಬಳ್ಳಾಪುರ ತಾಲ್ಲೂಕು ಮತ್ತು ಜಿಲ್ಲೆ	595	ಕಟ್ಟಡ ಕಲ್ಲು	ಚಿಕ್ಕಬಳ್ಳಾಪುರ	ಸಂದನಾಗೋನಹಳ್ಳಿ/ ಯಲಗಲಹಳ್ಳಿ	94/ 404	4-00	09.06.2005	20 ವರ್ಷ	ಚಾಲ್ತಿ	-
5	ಮೆ ಬಾಲಾಜಿ ವಿಂಟರ್ ಪ್ರೈವೇಟ್ ಗೊಲ್ಲದೊಡ್ಡಿ ಗ್ರಾಮ, ಚಿಕ್ಕಬಳ್ಳಾಪುರ ತಾಲ್ಲೂಕು ಮತ್ತು ಜಿಲ್ಲೆ	620	ಕಟ್ಟಡ ಕಲ್ಲು	ಚಿಕ್ಕಬಳ್ಳಾಪುರ	ಗೊಲ್ಲದೊಡ್ಡಿ	40	2-24	10-11-2005	20 ವರ್ಷ	ಚಾಲ್ತಿ	-
6	ಮೆ ಸಾಯಿ ವಿಂಟರ್ ಪ್ರೈವೇಟ್, ಸಂ-152/ಎಫ್, ಭವಾನಿ ನಿವಾಸ್, 4ನೇ ಮುಖ್ಯ ರಸ್ತೆ ದತ್ತಿರ, ಇನ್ಸೋಲೇಟಿಡ್, ಬಿಕಾಸಿಪುರ, ಬೆಂಗಳೂರು-61	639/190	ಕಟ್ಟಡ ಕಲ್ಲು	ಚಿಕ್ಕಬಳ್ಳಾಪುರ	ಕಣಿವೆ ನಾರಾಯಣಪುರ	39	5-00	11-09-2005	20 ವರ್ಷ	ಚಾಲ್ತಿ	-
7	ಮೆ ಜಿ.ಬಿ.ಎಮ್.ನರಲಲ್, ಸಂ. 179, ಹುಣಸಮಾರನಹಳ್ಳಿ, ಬೆಂಗಳೂರು ಉತ್ತರ ತಾಲ್ಲೂಕು	658/168	ಕಟ್ಟಡ ಕಲ್ಲು	ಚಿಕ್ಕಬಳ್ಳಾಪುರ	ಕಣಿವೆ ನಾರಾಯಣಪುರ	39	3-00	12-12-2005	20 ವರ್ಷ	ಚಾಲ್ತಿ	-
8	ಮೆ ಗಣಪತಿ ಮಿಸರಲ್, ಸಂ.999, ಹಳೇ ರೈಲ್ವೆ ಕಾಲೋನಿ, ಕಬೀರ್ ಅಶ್ರಮ ಎದುರು, ವಿದ್ಯಾರಣ್ಯ ಪುರ ಬೆಂಗಳೂರು - 97	659/169	ಕಟ್ಟಡ ಕಲ್ಲು	ಚಿಕ್ಕಬಳ್ಳಾಪುರ	ಕಣಿವೆ ನಾರಾಯಣಪುರ	39	3-00	12-12-2005	20 ವರ್ಷ	ಚಾಲ್ತಿ	-
9	ಮೆ ಶಿವ ಸ್ಪೋರ್ಟ್ ಕ್ರೀಡರ್, ಯಲಗಲಹಳ್ಳಿ ಗ್ರಾಮ, ಪರೇಸಂದ್ರ ಅಂಚೆ, ಮಂಡಿಕಲ್ ಹೋಬಳಿ, ಚಿಕ್ಕಬಳ್ಳಾಪುರ	796	ಕಟ್ಟಡ ಕಲ್ಲು	ಚಿಕ್ಕಬಳ್ಳಾಪುರ	ಯಲಗಲಹಳ್ಳಿ	404	2-00	29-05-2006	20 ವರ್ಷ	ಚಾಲ್ತಿ	-
10	ಮೆ ಶ್ರೀ ಹರಿ ಸ್ಪೋರ್ಟ್ ಕ್ರೀಡರ್ ಸಂ.86, 10ನೇ ಕ್ರಾಸ್ 1 ನೇ ಮುಖ್ಯ ರಸ್ತೆ, ಪೆನ್ಸಿ ಕಾರ್ಡ್ ರಸ್ತೆ, ಬೆಂಗಳೂರು	799	ಕಟ್ಟಡ ಕಲ್ಲು	ಚಿಕ್ಕಬಳ್ಳಾಪುರ	ನಡುವನಹಳ್ಳಿ	47	2-20	30-05-2006	30 ವರ್ಷ	ನಿಷ್ಕ್ರಿಯ	-

11	ಮೆ ಸರಣ್ ರಾಕ್, ಪ್ರೈ.ಲಿ. ನಂ.24, ಹಳೇ ನಂ.546 ಬಿ/34, 1ನೇ ಮುಖ್ಯರಸ್ತೆ, ವ್ಯಯಾಲಿಕಾವಲ್, ಬೆಂಗಳೂರು	803	ಕಟ್ಟಡ ಕಲ್ಪನ	ಚಿಕ್ಕಬಳ್ಳಾಪುರ	ಸರಿಕುಂಟೆ ಹೋಬಳಿ	11	2-30	02.06.2006	20 ವರ್ಷ	ಬಾಲ್ಕನಿ	
12	ಶ್ರೀನಿಧಿ ಮ್ಯೂಸ್, ನಂ.207, 2ನೇ ಮಹಡಿ ಎಲಿಗನ್ಸ್, ರಾಯಲ್, 2ನೇ ಎ ಕ್ರಾಸ್, ಶಿಂಧಿ ಕಾಲೋನಿ, ಜಿ.ಪಿ.ರಸ್ತೆ, ಬೆಂಗಳೂರು	2	ಕಟ್ಟಡ ಕಲ್ಪನ	ಚಿಕ್ಕಬಳ್ಳಾಪುರ	ಜನಾಲಕುಂಟೆ	11	9-00	03.12.1997	30 ವರ್ಷ	ಬಾಲ್ಕನಿ	
13	ಶ್ರೀ ಬಿ.ಎಸ್.ಅರ್ಚಿತ್ಯಪ್ಪ ಬಿನ್ ಸುಬ್ಬರಾಯಪ್ಪ, ತೀಲಕುಂಟೆಹಳ್ಳಿ, ಪಶ್ಚಿಮಕೋಡೆ ಅಂಚೆ, ಗುಡಿಬಂಡೆ ತಾಲೂಕು	25	ಕಟ್ಟಡ ಕಲ್ಪನ	ಚಿಕ್ಕಬಳ್ಳಾಪುರ	ಗೋತಗಾನಮದ್ಯ	9	2-00	29-05-2009	20 ವರ್ಷ	ಬಾಲ್ಕನಿ	
14	ಮೆ ವಿನಾಯಕ ರಾಕ್ ಪ್ರೈ.ಲಿ., ಕಣಿವೆನಾರಾಯಣಪುರ ಗ್ರಾಮ, ಚಿಕ್ಕಬಳ್ಳಾಪುರ ತಾಲೂಕು	29	ಕಟ್ಟಡ ಕಲ್ಪನ	ಚಿಕ್ಕಬಳ್ಳಾಪುರ	ಕಣಿವೆ ನಾರಾಯಣಪುರ	39	8-00	08.09.2006	20 ವರ್ಷ	ಬಾಲ್ಕನಿ	
15	ಮೆ ಬಿ ಆಂಡ್ ಬಿ ಸ್ಟೋನ್ಸ್, ನಂ.401-406 ಸಮುದ್ರಿ ಕಮರ್ಷಿಯಲ್ ಕಾಂಪ್ಲೆಕ್ಸ್, ಚಿಂಟೋಲಿ ಬಂದರ್ ರಸ್ತೆ, ಮಲ್ಲಾಡ್ ಎಕ್ಸ್ ಟೆನ್ಯನ್ ಪತ್ರಿಕೆ ಮುಂಬೈ ಶ್ರೀ ಬಿ.ನರೇಂದ್ರ ಕುಮಾರ್	31	ಕಟ್ಟಡ ಕಲ್ಪನ	ಚಿಕ್ಕಬಳ್ಳಾಪುರ	ಚಿಕ್ಕನಾಗವಲಿ	43	12-00	29-01-2013	10 ವರ್ಷ	ಬಾಲ್ಕನಿ	
16	ಬಿನ್ ಬೈಯ್ಯಪ್ಪ ರೆಡ್ಡಿ, ಬರೆಟ್ಟುಹಳ್ಳಿ ಗ್ರಾಮ, ಆರೂರು ಅಂಚೆ, ಚಿಕ್ಕಬಳ್ಳಾಪುರ	148	ಕಟ್ಟಡ ಕಲ್ಪನ	ಚಿಕ್ಕಬಳ್ಳಾಪುರ	ಯಲಗಲಹಳ್ಳಿ	404	2-20	21.04.2011	20 ವರ್ಷ	ಬಾಲ್ಕನಿ	
17	ಮೆ ರಾಕ್ ಅಗ್ರೀಗೇಟ್, ಸರ್ವೆ ನಂ.27, ಜನಾಲಕುಂಟೆ, ಮಂಡಿಕಲ್ ಹೋಬಳಿ, ಚಿಕ್ಕಬಳ್ಳಾಪುರ	221	ಕಟ್ಟಡ ಕಲ್ಪನ	ಚಿಕ್ಕಬಳ್ಳಾಪುರ	ಜನಾಲಕುಂಟೆ	11	3-00	08-11-2015	20 ವರ್ಷ	ಬಾಲ್ಕನಿ	
18	ಮೆ ರಾಕ್ ಸ್ಟಾಂಡ್ ಸರ್ವೆ ನಂ.27, ಜನಾಲಕುಂಟೆ, ಮಂಡಿಕಲ್ ಹೋಬಳಿ, ಚಿಕ್ಕಬಳ್ಳಾಪುರ	224	ಕಟ್ಟಡ ಕಲ್ಪನ	ಚಿಕ್ಕಬಳ್ಳಾಪುರ	ಜನಾಲಕುಂಟೆ	11	4-00	24-09-2015	20 ವರ್ಷ	ಬಾಲ್ಕನಿ	
19	ಮೆ ರಾಕ್ ಕ್ರೆಪರ್ ಸರ್ವೆ ನಂ.27, ಜನಾಲಕುಂಟೆ, ಮಂಡಿಕಲ್ ಹೋಬಳಿ, ಚಿಕ್ಕಬಳ್ಳಾಪುರ	225	ಕಟ್ಟಡ ಕಲ್ಪನ	ಚಿಕ್ಕಬಳ್ಳಾಪುರ	ಜನಾಲಕುಂಟೆ	11	4-00	24-09-2015	20 ವರ್ಷ	ಬಾಲ್ಕನಿ	
20	ಮೆ ಅಪ್ಪಣ್ಣ ಗನ್ ಫ್ರಾ, ನಂ.822, ನಲಮಹಡಿ 80ಅಡಿ ರಸ್ತೆ, 8ನೇ ಬ್ಲಾಕ್ ಕೋರಮಂಗಲ, ಬೆಂಗಳೂರು - 560095 ಶ್ರೀ ಜಿ.ಪಿ.ಪ್ರಕಾಶ್	232	ಕಟ್ಟಡ ಕಲ್ಪನ	ಚಿಕ್ಕಬಳ್ಳಾಪುರ	ಮಹಾಕುಂಬರಹಳ್ಳಿ	44	7-20	13-10-2015	10 ವರ್ಷ	ಬಾಲ್ಕನಿ	
21	ನಂ.687, ಎ.ವಿ.ಎಸ್.ಎಸ್. 2ನೇ ಕ್ರಾಸ್, 4ನೇ ಘಟ್ಟ, ಯಲಹಂಕ ಉಪನಗರ, ಬೆಂಗಳೂರು-64	234	ಕಟ್ಟಡ ಕಲ್ಪನ	ಚಿಕ್ಕಬಳ್ಳಾಪುರ	ಯಲಗಲಹಳ್ಳಿ	404	2-00	16-10-2015	20 ವರ್ಷ	ಬಾಲ್ಕನಿ	
22	ಶ್ರೀ ಎ.ಮುನಿರಾಜು ಎನ್.ಎಂ.ಕೆ.ಎಸ್ ಸ್ಟ್ರೀಟ್, ನಂ-18, 11 ನೇ 'ಬಿ' ಕ್ರಾಸ್, ಕನಕ ನಗರ, ಆರ್.ಬಿ.ನಗರ ಅಂಚೆ, ಬೆಂಗಳೂರು	235	ಕಟ್ಟಡ ಕಲ್ಪನ	ಚಿಕ್ಕಬಳ್ಳಾಪುರ	ಚಿಕ್ಕನಾಗವಲಿ	43	2-20	09-11-2015	8 ವರ್ಷ	ಬಾಲ್ಕನಿ	

23	ಶ್ರೀಮತಿ ಪ್ರತಿಭಾ, ನಂ.15, 4ನೇ ಮುಖ್ಯರಸ್ತೆ, ವಿಸ್ಕಾನ್ ಕಾಲೋನಿ, ಆಟೋರು ಮುಖಂಡಕ ಉಪನಗರ, ಬೆಂಗಳೂರು	236	ಕಟ್ಟಡ ಕಲ್ಪನೆ	ಚಿಕ್ಕಬಳ್ಳಾಪುರ	ಗೋಲ್ಡನ್‌ವೆಲ್ಡ್	14	3-07	12-03-2015	20 ವರ್ಷ	ಚಾಲ್ತಿ	-
24	ಮೆ ಅಶಕ್, ಗಾನ್ ಫಾನ್, ನಂ.822, ಸಲಮುದಡಿ 80 ಅಡಿ ರಸ್ತೆ, 8ನೇ ಬ್ಲಾಕ್ ಕೋರಮಂಗಲ, ಬೆಂಗಳೂರು - 560095	237	ಕಟ್ಟಡ ಕಲ್ಪನೆ	ಚಿಕ್ಕಬಳ್ಳಾಪುರ	ಮೆ.ಕೆ.ಕುರಬರವಳ್ಳಿ	44	7-20	01-02-2016	10 ವರ್ಷ	ಚಾಲ್ತಿ	-
25	ಮೆ ಪಿ.ಆರ್.ವಿಷ್ಣು ಸೋನಿ ಕ್ರಷರ್ ನಂ.404 ಯಲಗಲವಳ್ಳಿ, ಗ್ರಾಮ ಚಿಕ್ಕಬಳ್ಳಾಪುರ	238	ಕಟ್ಟಡ ಕಲ್ಪನೆ	ಚಿಕ್ಕಬಳ್ಳಾಪುರ	ಚಿಕ್ಕನಾಗವಳ್ಳಿ	43	6-25	18-01-2016	10 ವರ್ಷ	ಚಾಲ್ತಿ	-
26	ಮೆ ಪಿ.ಆರ್.ವಿಷ್ಣು ಸೋನಿ ಕ್ರಷರ್ ನಂ.404 ಯಲಗಲವಳ್ಳಿ, ಗ್ರಾಮ ಚಿಕ್ಕಬಳ್ಳಾಪುರ	239	ಕಟ್ಟಡ ಕಲ್ಪನೆ	ಚಿಕ್ಕಬಳ್ಳಾಪುರ	ಚಿಕ್ಕನಾಗವಳ್ಳಿ	43	0-38	18-01-2016	10 ವರ್ಷ	ಚಾಲ್ತಿ	-
27	ಶ್ರೀ ವಿ.ಕೆ.ಶಿರೋಡ್ ಯೆನ್ ವಿ ರಾಂತಮೂರ್ತಿ ನಂ.970, ಮಲ್.ಐ.ಜಿ.2ನೇ ಹಂತ, ಯಲಹಂಕ ನ್ಯೂ ಟೌನ್ ಬೆಂಗಳೂರು	241	ಕಟ್ಟಡ ಕಲ್ಪನೆ	ಚಿಕ್ಕಬಳ್ಳಾಪುರ	ಚಿಕ್ಕನಾಗವಳ್ಳಿ	43	3-00	21-01-2016	20 ವರ್ಷ	ಚಾಲ್ತಿ	-
28	ಶ್ರೀ ವಿ.ಪ್ರಭಾಕರ್ ಬೆನ್ ಮುನಿಶ್ಯಾಮಪ್ಪ, ರಬ್ಬಿನಹಳ್ಳಿ, ಕೋಯಿಲಾ ಅಂಚೆ, ದೇವನಹಳ್ಳಿ ತಾಲ್ಲೂಕು	248	ಕಟ್ಟಡ ಕಲ್ಪನೆ	ಚಿಕ್ಕಬಳ್ಳಾಪುರ	ನಂದನಾಗೇನಹಳ್ಳಿ	94	3-20	25-05-2016	20 ವರ್ಷ	ಚಾಲ್ತಿ	-
29	ಮೆ ಸಾಸಾ ಸೋನಿ ಪ್ರೊವೆಟ್ ಲಿಮಿಟೆಡ್ ಶ್ರೀ ಗೋವಿಂದ ಅನಂದ ಕುಮಾರ್ ಪ್ರಿಕ್ವಾಂಟ್, ನಂ.190, 1ನೇ ಮುದಡಿ 49ನೇ ಕ್ರಾಸ್, 3ನೇ ಬ್ಲಾಕ್, 17ನೇ ಮುಖ್ಯರಸ್ತೆ, ರಾಜಾಜಿನಗರ ಬೆಂಗಳೂರು	250	ಕಟ್ಟಡ ಕಲ್ಪನೆ	ಚಿಕ್ಕಬಳ್ಳಾಪುರ	ಚಿಕ್ಕನಾಗವಳ್ಳಿ	43	4-30	07-08-2016	10 ವರ್ಷ	ನಿಷ್ಕ್ರಿಯ	-
30	ಮೆ ವೆಕ್, ಕಾನ್ ಬ್ಲಾಕ್, ಕಾಡಿಗಾನಹಳ್ಳಿ, ಗ್ರಾಮ, ಬಿಟ್ಟದಲಕೂರು ಅಂಚೆ, ಬೆಂಗಳೂರು ಉತ್ತರ	257	ಕಟ್ಟಡ ಕಲ್ಪನೆ	ಚಿಕ್ಕಬಳ್ಳಾಪುರ	ಚಿಕ್ಕನಾಗವಳ್ಳಿ	43	3-20	14-06-2017	10 ವರ್ಷ	ನಿಷ್ಕ್ರಿಯ	-
31	ಮೆ ವಿಶ್ವಾಸ್ ವಿಂಟರ್ ಪ್ರೊಪರ್ಟಿ ನಂ.80/85 3ನೇ ಮುಖ್ಯ ರಸ್ತೆ, ನ್ಯೂ ತರಗು ಪೇಟೆ, ಬೆಂಗಳೂರು	769	ಕಟ್ಟಡ ಕಲ್ಪನೆ	ಚಿಕ್ಕಬಳ್ಳಾಪುರ	ಜನಾಬಕುಂಟೆ	11	6-00	05-04-2006	20 ವರ್ಷ	ಚಾಲ್ತಿ	-
32	ಮೆ ವಿಶ್ವಾಸ್ ಕನ್ ಸ್ಟ್ರಕ್ಷನ್ ಇಂಡಸ್ಟ್ರೀಸ್ ಪ್ರೈ.ಲಿ ನಂ.80/85 3ನೇ ಮುಖ್ಯ ರಸ್ತೆ, ನ್ಯೂ ತರಗು ಪೇಟೆ, ಬೆಂಗಳೂರು	746	ಕಟ್ಟಡ ಕಲ್ಪನೆ	ಚಿಕ್ಕಬಳ್ಳಾಪುರ	ಚಿಕ್ಕನಾಗವಳ್ಳಿ	43	7-20	21-04-2006	20 ವರ್ಷ	ಚಾಲ್ತಿ	-
33	ಮೆ ವಿಶ್ವಾಸ್ ಕನ್ ಸ್ಟ್ರಕ್ಷನ್ ಇಂಡಸ್ಟ್ರೀಸ್ ಪ್ರೈ.ಲಿ ನಂ.80/85 3ನೇ ಮುಖ್ಯ ರಸ್ತೆ, ನ್ಯೂ ತರಗು ಪೇಟೆ, ಬೆಂಗಳೂರು	747	ಕಟ್ಟಡ ಕಲ್ಪನೆ	ಚಿಕ್ಕಬಳ್ಳಾಪುರ	ಚಿಕ್ಕನಾಗವಳ್ಳಿ	43	5-00	21-04-2006	20 ವರ್ಷ	ಚಾಲ್ತಿ	-
34	ಮೆ ಮಂಜುನಾಥ ಸೋನಿ ಪ್ರೊವೆಟ್ ಲಿಮಿಟೆಡ್, ನಂ.43, 1ನೇ ಮುದಡಿ, ಕನಕಪುರ ರಸ್ತೆ ಬಸವನಗುಡಿ ಬೆಂಗಳೂರು -04	757	ಕಟ್ಟಡ ಕಲ್ಪನೆ	ಚಿಕ್ಕಬಳ್ಳಾಪುರ	ಕಣಿವೆ ನಾರಾಯಣಪುರ	39	3-20	27-04-2006	20 ವರ್ಷ	ಚಾಲ್ತಿ	-

35	ಮೆ ಮಂಜುನಾಥ ಸ್ಕೂಲಸ್ ಪ್ರೈವೇಟ್ ಲಿಮಿಟೆಡ್, ಸಂ.43, 1ನೇ ಮಹಡಿ, ಕನಕಪುರ ರಸ್ತೆ, ಬಸವನಗುಡಿ ಬೆಂಗಳೂರು -04	602	ಕಟ್ಟಡ ಕಲ್ಪನೆ	ಚಿಕ್ಕಬಳ್ಳಾಪುರ	ಕೇವಲ ನಾರಾಯಣಪುರ	39	10-00	26-07-2005	20 ವರ್ಷ	ಚಾಲ್ತಿ	
36	ಮೆ ಮ್ಯೂನ್ಸಿಪಲ್ ಅಂಡ್ ರಾಕ್, ಇಂಡಿಯಾ ಪ್ರೈವೇಟ್ ಲಿಮಿಟೆಡ್, ಸಂ.59/ಎ, 2ನೇ ಕ್ರಾಸ್ ದೊಮ್ಮಲೂರು ಬಡಾವಣೆ, ಬೆಂಗಳೂರು	624	ಕಟ್ಟಡ ಕಲ್ಪನೆ	ಚಿಕ್ಕಬಳ್ಳಾಪುರ	ಕೇವಲ ನಾರಾಯಣಪುರ	39	6-20	27-10-2005	20 ವರ್ಷ	ಚಾಲ್ತಿ	
37	ಮೆ ವಿನ್ಯಾಯಕ ರಾಕ್ ಕ್ರಿಸ್ಚಿಯನ್ ಕೇವಲನಾರಾಯಣಪುರ ಗ್ರಾಮ, ಚಿಕ್ಕಬಳ್ಳಾಪುರ ತಾಲೂಕು	199	ಕಟ್ಟಡ ಕಲ್ಪನೆ	ಚಿಕ್ಕಬಳ್ಳಾಪುರ	ಕೇವಲ ನಾರಾಯಣಪುರ	39	3-30	29-08-2011	20 ವರ್ಷ	ಚಾಲ್ತಿ	
38	ಮೆ ಮಂಜುನಾಥ ಎಂಟರ್ ಪ್ರೈವೇಟ್, ಸರ್ವೆ ಸಂ.39 ಕೇವಲನಾರಾಯಣಪುರ ಗ್ರಾಮ, ಚಿಕ್ಕಬಳ್ಳಾಪುರ ತಾಲೂಕು	39	ಕಟ್ಟಡ ಕಲ್ಪನೆ	ಚಿಕ್ಕಬಳ್ಳಾಪುರ	ಕೇವಲ ನಾರಾಯಣಪುರ	39	2-00	30-07-2009	20 ವರ್ಷ	ಚಾಲ್ತಿ	
39	ಮೆ ಮ್ಯೂನ್ಸಿಪಲ್ ಅಂಡ್ ರಾಕ್, ಇಂಡಿಯಾ ಪ್ರೈವೇಟ್ ಲಿಮಿಟೆಡ್, ಸಂ.59/ಎ, 2ನೇ ಕ್ರಾಸ್ ದೊಮ್ಮಲೂರು ಬಡಾವಣೆ, ಬೆಂಗಳೂರು	625	ಕಟ್ಟಡ ಕಲ್ಪನೆ	ಚಿಕ್ಕಬಳ್ಳಾಪುರ	ಕೇವಲ ನಾರಾಯಣಪುರ	39	13-00	27-10-2010	20 ವರ್ಷ	ನಿಷ್ಕ್ರಿಯ	
40	ಮೆ ಐಕಾನ್ ಇನ್ ಪ್ರಾಸೆಕ್ಟ್ ಪ್ರೈವೇಟ್ ಲಿಮಿಟೆಡ್, ಸಂ.5 & 6 ಭೂಮಿಕ ಅಪಾರ್ಟ್‌ಮೆಂಟ್ಸ್, 5ನೇ ಕ್ರಾಸ್, 1ನೇ ಮುಖ್ಯರಸ್ತೆ, ಜಿ ಬ್ಯಾಂಕ್, ಶಂಕರ ನಗರ ಬೆಂಗಳೂರು	660	ಕಟ್ಟಡ ಕಲ್ಪನೆ	ಚಿಕ್ಕಬಳ್ಳಾಪುರ	ಕೇವಲ ನಾರಾಯಣಪುರ	39	3-00	12-12-2005	20 ವರ್ಷ	ಚಾಲ್ತಿ	
41	ಮೆ ಜನಪ್ರಿಯ ಆರ್.ಎಂ.ಸಿ ಕೆ/ಆರ್ ಗಜೇಂದ್ರ ಬಾಬು ಸಂ.90 ನಲಮಹಡಿ, 1ನೇ ಮುಖ್ಯರಸ್ತೆ, ಅಂಜನೇಯ ದೇವಸ್ಥಾನ, ಅಶ್ವಥನಗರ ಆರ್.ಎಂ.ವಿ. 1ನೇ ಘಟ್ಟ, ಬೆಂಗಳೂರು	267	ಕಟ್ಟಡ ಕಲ್ಪನೆ	ಚಿಕ್ಕಬಳ್ಳಾಪುರ	ಜನಾಲಕುಂಟೆ	11	7-20	13.09.2019	20 ವರ್ಷ	ಚಾಲ್ತಿ	
42	ಮೆ ರೋಜೋ ಕ್ವಾರ್ಟರ್ಸ್ ಪ್ರೈವೇಟ್ ಲಿಮಿಟೆಡ್, ಸಂ.8, ಸಕ್ಕತ್ತೆ ಕಾಂಪ್ಲೆಕ್ಸ್, 2ನೇ ಮಹಡಿ ರಾಣಾ ರಸ್ತೆ, ಪಂಪ ಮಹಲ್, ಟಿನ್ಸನ್, ಕೆಂಪಾಪುರ ಮಜ್ಜಾಳ, ಬೆಂಗಳೂರು - 24	268	ಕಟ್ಟಡ ಕಲ್ಪನೆ	ಚಿಕ್ಕಬಳ್ಳಾಪುರ	ಜನಾಲಕುಂಟೆ	11	7-00	01.10.2019	20 ವರ್ಷ	ನಿಷ್ಕ್ರಿಯ	
43	ಮೆ ಮಾದೇವ್ವರ ಬಿಲ್ಡಿಂಗ್ ಸ್ಕೂಲಸ್ ಸಪ್ಲೀಯರ್ಸ್, ಸಂ.7, ವಿವಾಳನಗರ ಕ್ರಾಸ್, ಬೆಟ್ಟವಲಸೂರು ಬೆಂಗಳೂರು	719/189	ಕಟ್ಟಡ ಕಲ್ಪನೆ	ಚಿಕ್ಕಬಳ್ಳಾಪುರ	ಚಿಕ್ಕನಾಗವಳ್ಳಿ	43	5-00	27.02.2006	20 ವರ್ಷ	ಚಾಲ್ತಿ	
44	ಮೆ ಎಂ.ಜಿ.ಎಂಟರ್ ಪ್ರೈವೇಟ್, ಸರ್ವೆ ಸಂ.404, ಯಲಗಲಹಳ್ಳಿ ಗ್ರಾಮ ಚಿಕ್ಕಬಳ್ಳಾಪುರ	597	ಕಟ್ಟಡ ಕಲ್ಪನೆ	ಚಿಕ್ಕಬಳ್ಳಾಪುರ	ಯಲಗಲಹಳ್ಳಿ & ಕಂದನಾಗೇನಹಳ್ಳಿ	404 & 94	2-00	09.06.2005	20 ವರ್ಷ	ಚಾಲ್ತಿ	
45	ಶ್ರೀನಿಧಿ ಮ್ಯೂನ್ಸಿಪಲ್ ಸಂ.207, 2ನೇ ಮಹಡಿ ವಿಲಿಂಗ್ಡನ್ ರಾಯಲ್, 2ನೇ ಎ ಕ್ರಾಸ್, ಶಂಭು ಕಾಲೋನಿ, ಜಿ.ಸಿ.ರಸ್ತೆ, ಬೆಂಗಳೂರು	701	ಕಟ್ಟಡ ಕಲ್ಪನೆ	ಚಿಕ್ಕಬಳ್ಳಾಪುರ	ಜನಾಲಕುಂಟೆ	11	8-20	05.01.2006	30 ವರ್ಷ	ಚಾಲ್ತಿ	

46	ಮೆ ಏನ್.ಪಿ.ವಿ.ವಿಂಟರ್ ಪ್ರೈವೇಟ್, ಕಣಿವೆನಾರಾಯಣಪುರ ಗ್ರಾಮ, ಚಿಕ್ಕಬಳ್ಳಾಪುರ ತಾಲೂಕು	729	ಕಟ್ಟಡ ಕಲ್ಪನೆ	ಚಿಕ್ಕಬಳ್ಳಾಪುರ	ಕಣಿವೆ ನಾರಾಯಣಪುರ	39	2-00	13.03.2006	20 ವರ್ಷ	ಚಾಲ್ತಿ	-
47	ಮೆ ಏನ್.ಪಿ.ವಿ.ವಿಂಟರ್ ಪ್ರೈವೇಟ್, ಕಣಿವೆನಾರಾಯಣಪುರ ಗ್ರಾಮ, ಚಿಕ್ಕಬಳ್ಳಾಪುರ ತಾಲೂಕು	730	ಕಟ್ಟಡ ಕಲ್ಪನೆ	ಚಿಕ್ಕಬಳ್ಳಾಪುರ	ಕಣಿವೆ ನಾರಾಯಣಪುರ	39	2-00	13.03.2006	20 ವರ್ಷ	ಚಾಲ್ತಿ	-
48	ಮೆ ಶ್ರೀ ಹರಿ ಸ್ಟೋನ್ ಕ್ರೆಷರ್ ನಂ.86, 10ನೇ ಕ್ರಾಸ್ 1 ನೇ ಮುಖ್ಯ ರಸ್ತೆ, ವೆಸ್ಟ್ ಕಾರ್ಡ್ ರಸ್ತೆ, ಬೆಂಗಳೂರು	798	ಕಟ್ಟಡ ಕಲ್ಪನೆ	ಚಿಕ್ಕಬಳ್ಳಾಪುರ	ಗೋಲ್ಡನ್ ಹಿಲ್ & ಸದುವನಹಳ್ಳಿ	116 & 47	3-00	30.05.2006	20 ವರ್ಷ	ನಿಷ್ಕ್ರಿಯ	-
49	ಬಿನ್ ಬ್ಯಾಂಕಿಂಗ್ ಸಂಸ್ಥೆ, ಬೆಂಗಳೂರು, ಗ್ರಾಮ, ಅರಸೀಕೆರೆ ಅಂಚೆ, ಚಿಕ್ಕಬಳ್ಳಾಪುರ	114	ಕಟ್ಟಡ ಕಲ್ಪನೆ	ಚಿಕ್ಕಬಳ್ಳಾಪುರ	ಯಲಗಲಹಳ್ಳಿ	404	3-00	15.11.2010	20 ವರ್ಷ	ಚಾಲ್ತಿ	-
50	ಬಿನ್ ನೆಟ್ ಅಪ್ಲೈಡ್ ನಂ.133 ಅಂಚೆಪುರ ಬೆಂಗಳೂರು	271	ಕಟ್ಟಡ ಕಲ್ಪನೆ	ಚಿಕ್ಕಬಳ್ಳಾಪುರ	ಬನಾಲಕುಂಟೆ	11	3-00	1.1.2021	20 ವರ್ಷ	ಚಾಲ್ತಿ	-
51	ಮೆ ವಿ.ಎಂ.ಹೆಚ್.ಎಸ್. ಸ್ಟೋನ್ ಕ್ರೆಷರ್ ಪೆರೇಸಂಪ್ರ ಗ್ರಾಮ, ಚಿಕ್ಕಬಳ್ಳಾಪುರ	139	ಕಟ್ಟಡ ಕಲ್ಪನೆ	ಚಿಕ್ಕಬಳ್ಳಾಪುರ	ಚಿಕ್ಕನಾಗವಲ್ಲಿ	43	2-24	22.12.1998	30 ವರ್ಷ	ಚಾಲ್ತಿ	-
52	ಶ್ರೀ ಚಿಕ್ಕ ಅಂಚೆಪುರ ಬಿನ್ ಮುನಿಶಾಮಪ್ಪ, ನವರತ್ನ ಅಗ್ರವಾರ ಸಾವಿರಹಳ್ಳಿ ಅಂಚೆ, ಬೆಂಗಳೂರು ಉತ್ತರ ತಾಲೂಕು	636	ಕಟ್ಟಡ ಕಲ್ಪನೆ	ಚಿಕ್ಕಬಳ್ಳಾಪುರ	ದನುಮಂತಪುರ	20	2-00	08.11.2005	20 ವರ್ಷ	ನಿಷ್ಕ್ರಿಯ	-
53	ಶ್ರೀ ಕೆ.ವಿ.ಆರ್.ಆರ್.ಬಿನ್ ಲೇಟ್ ಲಕ್ಷ್ಮಯ್ಯ, ಕಮ್ಮಗುಟ್ಟಿಹಳ್ಳಿ, ಹಿರೇನಾಗವಲ್ಲಿ, ಅಂಚೆ, ಚಿಕ್ಕಬಳ್ಳಾಪುರ	382/215	ಕಟ್ಟಡ ಕಲ್ಪನೆ	ಚಿಕ್ಕಬಳ್ಳಾಪುರ	ಯಲಗಲಹಳ್ಳಿ	404	2-20	14.11.2002	20 ವರ್ಷ	ಚಾಲ್ತಿ	-
54	ಮೆ ಪಿ.ವಿ.ವಿಂಟರ್ ಪ್ರೈವೇಟ್, ಉಡುಪಿ ಉಪವಾರ ಹೋಟೆಲ್ ಹತ್ತಿರ, ಬೈಪಾಸ್ ರಸ್ತೆ, ಬೈನ್ ದೇವಸ್ಥಾನ ಎದುರು, ದೇವನಹಳ್ಳಿ ಬೆಂಗಳೂರು	761	ಕಟ್ಟಡ ಕಲ್ಪನೆ	ಚಿಕ್ಕಬಳ್ಳಾಪುರ	ಕಣಿವೆ ನಾರಾಯಣಪುರ	39	2-00	28.04.2006	20 ವರ್ಷ	ಚಾಲ್ತಿ	-
55	ಮೆ ಏನ್.ಪಿ.ವಿ.ವಿಂಟರ್ ಪ್ರೈವೇಟ್ ಚಿಕ್ಕನಾಗವಲ್ಲಿ ಗ್ರಾಮ, ಚಿಕ್ಕಬಳ್ಳಾಪುರ ತಾಲೂಕು ಮತ್ತು ಜಿಲ್ಲೆ	121	ಕಟ್ಟಡ ಕಲ್ಪನೆ	ಚಿಕ್ಕಬಳ್ಳಾಪುರ	ಚಿಕ್ಕನಾಗವಲ್ಲಿ	43	1-30	31.12.2010	20 ವರ್ಷ	ಚಾಲ್ತಿ	-
56	ಮೆ ಪಿ.ವಿ.ವಿಂಟರ್ ಪ್ರೈವೇಟ್, ಉಡುಪಿ ಉಪವಾರ ಹೋಟೆಲ್ ಹತ್ತಿರ, ಬೈಪಾಸ್ ರಸ್ತೆ, ಬೈನ್ ದೇವಸ್ಥಾನ ಎದುರು, ದೇವನಹಳ್ಳಿ ಬೆಂಗಳೂರು	760	ಕಟ್ಟಡ ಕಲ್ಪನೆ	ಚಿಕ್ಕಬಳ್ಳಾಪುರ	ಕಣಿವೆ ನಾರಾಯಣಪುರ	39	2-00	28.04.2006	20 ವರ್ಷ	ಚಾಲ್ತಿ	-
57	ಮೆ ಡಾಲ್ಫಿನ್ ಏಂಟರ್ ಪ್ರೈವೇಟ್ (ಮೆ ಕಾಮಾಕ್ಷಿ ಸ್ಟೋನ್ ಕ್ರೆಷರ್) # 4754/2 ಶ್ರೀನಿವಾಸ್ ನಿಲಯ, ಎಸ್.ಎಲ್.ವಿ.ಟಿ.ಸಿ.ಹೆಚ್ ರಸ್ತೆ, ಬೆಂಗಳೂರು	540/132	ಕಟ್ಟಡ ಕಲ್ಪನೆ	ಚಿಕ್ಕಬಳ್ಳಾಪುರ	ಕಣಿವೆ ನಾರಾಯಣಪುರ	39	2-20	30-09-2004	10 ವರ್ಷ	ನಿಷ್ಕ್ರಿಯ	-

58	ಮೆ ಹಾಲ್ಟೆ, ಏಂಟರ್ ಪ್ರೈವೇಟ್ (ಮೆ ನಂದಿ ಇಂಜಿನಿಯರಿಂಗ್) # 1278, ಕೋಲಾರೋಡ್ ರಸ್ತೆ ಬೆಂಗಳೂರು-563114 ಕೋಲಾರ ಜಿಲ್ಲೆ	613/133	ಕಟ್ಟಡ ಕಲ್ಪನೆ	ಚಿಕ್ಕಬಳ್ಳಾಪುರ	ಕಣಿವೆ ನಾರಾಯಣಪುರ	39	9-00	26-09-2010	10 ವರ್ಷ	ನಿಷ್ಕ್ರಿಯ	-
59	ಮೆ ಅಭಿನಂದನ್ ಸ್ಟೋನ್ ಕ್ರಾಫರ್ ಸೋಣ್ಣಪ್ಪನಹಳ್ಳಿ ಗ್ರಾಮ, ಬೆಟ್ಟವಲಸೂರು ಅಂಚೆ	720/162	ಕಟ್ಟಡ ಕಲ್ಪನೆ	ಚಿಕ್ಕಬಳ್ಳಾಪುರ	ಚಿಕ್ಕನಾಗವಲ್ಲಿ	43	2-30	27.02.2006	20 ವರ್ಷ	ಚಾಲ್ತಿ	-
60	ಪ್ರೀಮತಿ ಉಮಾದೇವಿ ಕೋಲೆ ಲೈಟ್ ರೋಡ್, ಮೂಲಪಾಳೆ ಗ್ರಾಮ, ಮಿಟ್ಟಿಮರಿ ಹೋಬಳಿ, ಬಾಗೇಪಲ್ಲಿ ತಾಲ್ಲೂಕು	383	ಕಟ್ಟಡ ಕಲ್ಪನೆ	ಚಿಕ್ಕಬಳ್ಳಾಪುರ	ಮೂಲಗಲಹಳ್ಳಿ	404	2-19	14.11.2002	20 ವರ್ಷ	ಚಾಲ್ತಿ	-
61	ಶ್ರೀ ಜಿ.ನರೇಂದ್ರ ಕುಮಾರ್ ಬಿನ್ ಬೈಯ್ಯಪ್ಪ ರೆಡ್ಡಿ, ಬಲೆಟ್ಟಿಹಳ್ಳಿ ಗ್ರಾಮ, ಅರೋರು ಅಂಚೆ, ಚಿಕ್ಕಬಳ್ಳಾಪುರ ಶ್ರೀ ಜಿ.ಪಿ.ಪ್ರಕಾಶ್	115	ಕಟ್ಟಡ ಕಲ್ಪನೆ	ಚಿಕ್ಕಬಳ್ಳಾಪುರ	ಮೂಲಗಲಹಳ್ಳಿ	404	1-20	15.11.2010	20 ವರ್ಷ	ಚಾಲ್ತಿ	-
62	ನಂ.687, ಎ.ಡಬ್ಲ್ಯು.ಎಸ್. 2ನೇ ಕ್ರಾಸ್, 4ನೇ ಘಟ್ಟ, ಯಲಹಂಕ ಉಪನಗರ, ಬೆಂಗಳೂರು-64	195	ಕಟ್ಟಡ ಕಲ್ಪನೆ	ಚಿಕ್ಕಬಳ್ಳಾಪುರ	ಯಲಗಲಹಳ್ಳಿ	404	1-10	23.08.2011	20 ವರ್ಷ	ಚಾಲ್ತಿ	-
63	ಶ್ರೀ ಮಂಜುನಾಥ ರೆಡ್ಡಿ, ವಾರ್ಡ್ ನಂ.12, ಬಾಗೇಪಲ್ಲಿ ಟೌನ್, ಚಿಕ್ಕಬಳ್ಳಾಪುರ	416	ಕಟ್ಟಡ ಕಲ್ಪನೆ	ಚಿಕ್ಕಬಳ್ಳಾಪುರ	ಯಲಗಲಹಳ್ಳಿ	404	3-00	31.07.2003	20 ವರ್ಷ	ನಿಷ್ಕ್ರಿಯ	-
64	ಶ್ರೀನಿವಾಸಪ್ಪ ಬಿನ್ ನಲ್ಲಪ್ಪ, ಕವರನಹಳ್ಳಿ ಗ್ರಾಮ, ಆವಲಗುರ್ತಿ ಅಂಚೆ, ಚಿಕ್ಕಬಳ್ಳಾಪುರ ತಾಲ್ಲೂಕು & ಜಿಲ್ಲೆ	786	ಕಟ್ಟಡ ಕಲ್ಪನೆ	ಚಿಕ್ಕಬಳ್ಳಾಪುರ	ಕವರನಹಳ್ಳಿ	1	1-00	20.05.2006	20 ವರ್ಷ	ಚಾಲ್ತಿ	-
65	ಮೆ ಎಸ್.ಎನ್.ರಾಮಚಂದ್ರ, ಸೋಣ್ಣಪ್ಪನಹಳ್ಳಿ ಗ್ರಾಮ, ಜಾಲಿ ಹೋಬಳಿ, ಬೆಂಗಳೂರು ಉತ್ತರ	809/161	ಕಟ್ಟಡ ಕಲ್ಪನೆ	ಚಿಕ್ಕಬಳ್ಳಾಪುರ	ಚಿಕ್ಕನಾಗವಲ್ಲಿ	43	2-03	16.06.2006	20 ವರ್ಷ	ನಿಷ್ಕ್ರಿಯ	-
66	ಮೆ ಶಿವಾ ಸ್ಟೋನ್ ಕ್ರಾಫರ್, ಸರ್ವೆ ನಂ-115, ನಂದನಾಗೇನಹಳ್ಳಿ ಗ್ರಾಮ, ಚಿಕ್ಕಬಳ್ಳಾಪುರ ತಾಲ್ಲೂಕು	596	ಕಟ್ಟಡ ಕಲ್ಪನೆ	ಚಿಕ್ಕಬಳ್ಳಾಪುರ	ನಂದನಾಗೇನಹಳ್ಳಿ & ಯಲಗಲಹಳ್ಳಿ	94 & 404	7-00	09.06.2005	20 ವರ್ಷ	ಚಾಲ್ತಿ	-
67	ಮೆ ಸರಸ್ವತಿ ಸ್ಟೋನ್ ಕ್ರಾಫರ್ ಸರ್ವೆ ನಂ.404 ಯಲಗಲಹಳ್ಳಿ ಗ್ರಾಮ, ಚಿಕ್ಕಬಳ್ಳಾಪುರ ತಾಲ್ಲೂಕು ಮತ್ತು ಜಿಲ್ಲೆ	193/203	ಕಟ್ಟಡ ಕಲ್ಪನೆ	ಚಿಕ್ಕಬಳ್ಳಾಪುರ	ಚಿಕ್ಕನಾಗವಲ್ಲಿ	43	1-25	21.06.1999	30 ವರ್ಷ	ಚಾಲ್ತಿ	-
68	ಮೆ ಕಲ್ಪರೆ ಅಸೋಸಿಯೇಟ್ಸ್ # 1188, ಹೆಚ್.ಎನ್.ಆರ್.ಟವರ್, 24 ನೇ ಮುಖ್ಯರಸ್ತೆ, 2ನೇ ಸೆಕ್ಟರ್, ಹೆಚ್.ಎಸ್.ಆರ್.ಬಡಾವಣೆ, ಬೆಂಗಳೂರು - 560102	113	ಕಟ್ಟಡ ಕಲ್ಪನೆ	ಚಿಕ್ಕಬಳ್ಳಾಪುರ	ಆರ್.ಬೊಕ್ಕನಹಳ್ಳಿ	30	10-00	23/09/2010	20 ವರ್ಷ	ಚಾಲ್ತಿ	-
69	ಶ್ರೀ ವಿ.ರುಕ್ಕಾಂಗದ ಅದೇಗಾರಹಳ್ಳಿ ಗ್ರಾಮ, ಚಿಕ್ಕಬಳ್ಳಾಪುರ ತಾಲ್ಲೂಕು	275	ಕಟ್ಟಡ ಕಲ್ಪನೆ	ಚಿಕ್ಕಬಳ್ಳಾಪುರ	ಚಿಕ್ಕನಾಗವಲ್ಲಿ	43	4-10	03.04.2021	20 ವರ್ಷ	ಚಾಲ್ತಿ	-

70	ಮು ಶರಣಿ ಕಾಯ ಆಫೀಸೀಸ್ ಸರ್ವೆ ನಂ-11, ಜನಾಲಕುಂಟೆ ಗ್ರಾಮ, ಚಿಕ್ಕಬಳ್ಳಾಪುರ ತಾಲೂಕು & ಜಿಲ್ಲೆ, ಪ್ರೀಮತಿ ಉಪನಂದಿಣಿ	100	ಕಟ್ಟಡ ಕಲ್ಪನ	ಚಿಕ್ಕಬಳ್ಳಾಪುರ	ಜನಾಲಕುಂಟೆ	11	3-20	21.07.2010	20 ವರ್ಷ	ನಿಷ್ಕ್ರಿಯ	-
71	ಕೋಟೆ ಪ್ರೈವಿಟಿ ಸಾರಾಯಿಂಗ್ ಪ್ರಾ.ಪ್ರಿ, #461, 7ನೇ ಕ್ರಾಸ್, 4ನೇ ಮುಖ್ಯ ರಸ್ತೆ, ಪಾಲರ್ಸ್ ಕಾಲೋನಿ, ಆರ್.ಎಂ.ಪಿ.2ನೇ ದಂತ, ಬೆಂಗಳೂರು - 560094 ಪ್ರೀ ಮೋದರ್ನ್ ಪ್ರಿಂ.	278	ಕಟ್ಟಡ ಕಲ್ಪನ	ಚಿಕ್ಕಬಳ್ಳಾಪುರ	ಪಲಸೇನವಳ್ಳಿ	34	7-00	26/10/2021	20 ವರ್ಷ	ನಿಷ್ಕ್ರಿಯ	-
72	# 212, ಮಂದೂರು ಗ್ರಾಮ, ಜವರಹಳ್ಳಿ, ಹೋಬಳಿ, ಬೆಂಗಳೂರು ಪೂರ್ವ ತಾಲೂಕು ಪ್ರೀ ಎಂ.ಎಸ್ ಮಂಜುನಾಥ್	279	ಕಟ್ಟಡ ಕಲ್ಪನ	ಚಿಕ್ಕಬಳ್ಳಾಪುರ	ಜನಾಲಕುಂಟೆ	11	2-26	12/11/2021	20 ವರ್ಷ	ನಿಷ್ಕ್ರಿಯ	-
73	ಬಿನ್ ಲೇ ನಡಿಪಿ ವೆಂಕಟರಾಯಪ್ಪ, ಮುದ್ದಾಲಹಳ್ಳಿ ಗ್ರಾಮ, ಮಂಡಿಕಲ್ಪು ಹೋಬಳಿ ಚಿಕ್ಕಬಳ್ಳಾಪುರ ತಾಲೂಕು & ಜಿಲ್ಲೆ	280	ಕಟ್ಟಡ ಕಲ್ಪನ	ಚಿಕ್ಕಬಳ್ಳಾಪುರ	ಚಿಕ್ಕನಾಗವಳ್ಳಿ	43	1-00	23-02-2022	20 ವರ್ಷ	ನಿಷ್ಕ್ರಿಯ	-
74	ಮು ಪಿ.ಆರ್.ಎಸ್ ಸೋನಿ ಕ್ರೆಪರ್ ಸರ್ವೆ ನಂ.404 ಯಲ್ಲಗಲಹಳ್ಳಿ ಗ್ರಾಮ ಚಿಕ್ಕಬಳ್ಳಾಪುರ	795/214	ಕಟ್ಟಡ ಕಲ್ಪನ	ಚಿಕ್ಕಬಳ್ಳಾಪುರ	ನಂದನಾಗೇನಹಳ್ಳಿ, ಚಿಕ್ಕನಾಗವಳ್ಳಿ	94 43	2-30	29.05.2006	20 ವರ್ಷ	ಚಾಲ್ತಿ	-
75	ಮು ವಿರಾಟ್ ಎಂಟರ್ ಪ್ರೈವಿಟ್ # 560, 1ನೇ ಮ್ಯುನ್ ನಾಗೇಂದ್ರ ಬಾಡ್, ಬೆಂಗಳೂರು ಮು ಸಿಬ್ಬನ್ ರಾಕ್,	748	ಕಟ್ಟಡ ಕಲ್ಪನ	ಚಿಕ್ಕಬಳ್ಳಾಪುರ	ಜನಾಲಕುಂಟೆ	11	5-00	24.04.2006	30 ವರ್ಷ	ಚಾಲ್ತಿ	-
76	ಪ್ರೀ ಬಹುಗು ವೆಂಕಟ ಪ್ರದೀಪ್ ಸರ್ವೆ ನಂ - 39, ಕಣಿವೆನಾರಾಯಣಪುರ ಗ್ರಾಮ, ನಂದಿ ಹೋಬಳಿ, ಚಿಕ್ಕಬಳ್ಳಾಪುರ ತಾಲೂಕು, ಚಿಕ್ಕಬಳ್ಳಾಪುರ ಜಿಲ್ಲೆ	765/155	ಕಟ್ಟಡ ಕಲ್ಪನ	ಚಿಕ್ಕಬಳ್ಳಾಪುರ	ಕಣಿವೆ ನಾರಾಯಣಪುರ	39	1-00	02-05-2006	20 ವರ್ಷ	ನಿಷ್ಕ್ರಿಯ	-
77	ಪ್ರೀ ಆರ್.ಪ್ರೀನಿವಾಸ್ ಬಿನ್ ಗೋಲ್ಡ್ ಕೋಡಪ್ಪ, ಕೆ.ರಾಗುಬ್ಬಿಹಳ್ಳಿ, ಅಂಬಾಜಿಮಾರ್ಗ ಹೋಬಳಿ, ಕೋಟಗಲ್ ಅಂಚೆ, ಚಿಂತಾಮಣಿ	1/247	ಕಟ್ಟಡ ಕಲ್ಪನ	ಚಿಂತಾಮಣಿ	ಚಿನ್ನೇನವಳ್ಳಿ	12	4-00	21.01.2008	20 ವರ್ಷ	ಚಾಲ್ತಿ	-
78	ಮು ಪಿ.ಎಂ.ಜಿ.ಕೆ.ಎಸ್ ಸ್ವಲ್ಪೇಶ್, ಪ್ರೈವೇಟ್ ಲಿಮಿಟೆಡ್, ಪ್ರೀ ಎಂ.ಜಗನ್ನಾಥ್, ನಂ.17, 38ನೇ ಕ್ರಾಸ್, 8ನೇ ಬಾಡ್, ಜಯನಗರ, ಬೆಂಗಳೂರು	252	ಕಟ್ಟಡ ಕಲ್ಪನ (ಎಂ-ಸ್ಟಾಂಡ್)	ಚಿಂತಾಮಣಿ	ಆಸೆಕಲ್ಪು	121	10-00	21-07-2016	10 ವರ್ಷ	ನಿಷ್ಕ್ರಿಯ	-
79	ಮು ಪಿ.ಎಂ.ಜಿ.ಕೆ.ಎಸ್ ಸ್ವಲ್ಪೇಶ್, ಪ್ರೈವೇಟ್ ಲಿಮಿಟೆಡ್, ಪ್ರೀ ಎಂ.ಜಗನ್ನಾಥ್, ನಂ.17, 38ನೇ ಕ್ರಾಸ್, 8ನೇ ಬಾಡ್, ಜಯನಗರ, ಬೆಂಗಳೂರು	253	ಕಟ್ಟಡ ಕಲ್ಪನ (ಎಂ-ಸ್ಟಾಂಡ್)	ಚಿಂತಾಮಣಿ	ಸುಜ್ಞಾನಹಳ್ಳಿ	63	10-00	21-07-2016	10 ವರ್ಷ	ನಿಷ್ಕ್ರಿಯ	-
80	ಪ್ರೀ ಪಿ.ಎಂ.ಗ್ರಾನ್ಡ್ಸ್, ಅಂಡ್ ಎಕ್ಸ್ ಪ್ರೋಜೆಕ್ಟ್ ಪ್ರೀ ಎಂ.ಬಾಬು, ನಂ.129, 7ನೇ ಮುಖ್ಯ ರಸ್ತೆ, 5ನೇ ಕ್ರಾಸ್, ಜಯನಗರ, ಬೆಂಗಳೂರು	254	ಕಟ್ಟಡ ಕಲ್ಪನ (ಎಂ-ಸ್ಟಾಂಡ್)	ಚಿಂತಾಮಣಿ	ನರಸಾಪುರ	1	10-00	21-07-2016	10 ವರ್ಷ	ನಿಷ್ಕ್ರಿಯ	-

81	ಶ್ರೀಮತಿ ಮೆಕ್.ಕೆ.ನಾಮಪ್ರಕಾಶಂ, ಮೆಕ್.ಜಿ.ತ್ಯಾಗರಾಜು, ಎಂ.ಬಿ.ವಿಕ್ಟೋರಿಯಾ, ತತ್ಯಗರಾಜು, ಬೆಂಗಳೂರು, ಹೊಸಕೋಟೆ ಟೌನ್, ಬೆಂಗಳೂರು	260	ಕಟ್ಟಡ ಕಲ್ಪನೆ	ಬೆಂಕಾಮಣಿ	ಕೋಟಗೇಟ್	11	5-00	10-07-2017	20 ವರ್ಷ	ಚಾಲ್ತಿ	
82	ಮೆ ಶ್ರೀ ಲಕ್ಷ್ಮೀ ರಮಣ ಪ್ರಜ್ಞೋ ಸರ್ವಿಸಸ್ ಪ್ರೀ.ಎ.ವಾಲಾಬಿ ರಾವ್, ಸಂ.135/2, ಎಂ.ಎಸ್.ಆರ್.ನಾರ್ತ್ ಫಿಜಿ ಏಡುರು, ಛೇನೇಂದ್ರ ಮುನ್ಯಿ ರಸ್ತೆ, ಬೆಂಗಳೂರು, ಮೆ ಶಶಿಕಿರಣ್ ಗ್ರಾಸ್ಕೋಪ್	265	ಕಟ್ಟಡ ಕಲ್ಪನೆ (ಎಂ-ಪ್ಲಾಂಟ್)	ಬೆಂಕಾಮಣಿ	ನರಸಾಪುರ	1	7-00	30-10-2018	30 ವರ್ಷ	ನಿಷ್ಕ್ರಿಯ	
83	ಶ್ರೀ ವೆಂಕಟೇಶ್ ಸಂಗಪ್ಪ ತಂಗಡಗ, ಸಂ.34, ನಲಮುದಡಿ, 1 ನೇ ಬ್ಲಾಕ್, 5ನೇ ಕ್ರಾಸ್, ಕುಮಾರ ಪಾರ್ಕ್ ಪಶ್ಚಿಮ, ಬೆಂಗಳೂರು -20	266	ಕಟ್ಟಡ ಕಲ್ಪನೆ (ಎಂ-ಪ್ಲಾಂಟ್)	ಬೆಂಕಾಮಣಿ	ನರಸಾಪುರ	1	10-00	03-01-2019	30 ವರ್ಷ	ನಿಷ್ಕ್ರಿಯ	
84	ಮೆ ವೀನಸ್ ವಿಂಟರ್ ಪ್ರೈವೇಟ್ ಕೆ/ಆಫ್ ರಾಫವ ರಾವ್, ಅರಸಾಲಿಯಡ ಗ್ರಾಮ, ಮಂಜೇನಹಳ್ಳಿ, ಅಂಚೆ, ಗೌರಿಬಿದನೂರು ತಾ	108	ಕಟ್ಟಡ ಕಲ್ಪನೆ	ಗೌರಿಬಿದನೂರು	ಅರಸಾಲಿಯಡ	55	1-30	13-08-2010	20 ವರ್ಷ	ಚಾಲ್ತಿ	
85	ಶ್ರೀ ಆರ್.ಅಶೋಕ್ ಕುಮಾರ್, ಬಿನ್ ಆರ್ ರಾಫವರಾವ್, ಸಂ.68, ಸಮ ಬ್ಯಾಂಕ್ ಕಾಲೋನಿ, ವಿ.ವಿ.ಪುರಂ ವಿಕ್ಟೋರಿಯಾ ಗೌರಿಬಿದನೂರು	277	ಕಟ್ಟಡ ಕಲ್ಪನೆ	ಗೌರಿಬಿದನೂರು	ಬಾಚಲಗಾಲಿಯಡ	27	4-36	10.08.2021	20 ವರ್ಷ	ಚಾಲ್ತಿ	
86	ಶ್ರೀ ಎಂ.ವಿ.ಕೃಷ್ಣಪ್ಪ ಬಿನ್ ವೆಂಕಟರಾಯಪ್ಪ, ಪಾಪರಡ್ಡಿಹಳ್ಳಿ, ವರ್ರಕೊಂಡ ಅಂಚೆ, ಗುಡಿಬಂಡೆ	655	ಕಟ್ಟಡ ಕಲ್ಪನೆ	ಗುಡಿಬಂಡೆ	ಗಂಗಾನಹಳ್ಳಿ	56	3-00	09-12-2005	20 ವರ್ಷ	ಚಾಲ್ತಿ	
87	ಮೆ ದುರ್ಗಾ ಕ್ವಾರ್ಟರ್ಸ್ ಶ್ರೀ.ಎಂ.ಬಿ.ಪ್ರಸಾದ್ ಸ್ವಾಮಿ, ಸಂ-10, 3ನೇ ಕ್ರಾಸ್, ವಿವೇಕಾನಂದನಗರ, ರಾಮನಗರ ತಾ	716/187	ಕಟ್ಟಡ ಕಲ್ಪನೆ	ಗುಡಿಬಂಡೆ	ಕಾಚಿಗಾರಹಳ್ಳಿ	5	4-00	13-02-2006	20 ವರ್ಷ	ಚಾಲ್ತಿ	
88	ಮೆ ಮಾರುತಿ ವಿಂಟರ್ ಪ್ರೈವೇಟ್ ಸಂ.01, ಅಮುಗಂ ಪಾರ್ಕ್ ಪತ್ತಿರ, ವಿಜಿಟಿ ಕ್ರಾಸ್, ಬೆಟ್ಟಹಲಸೂರು ಅಂಚೆ, ಬೆಂಗಳೂರು	163	ಕಟ್ಟಡ ಕಲ್ಪನೆ	ಗುಡಿಬಂಡೆ	ವರ್ರಕೊಂಡ	168	2-00	23-06-2011	20 ವರ್ಷ	ಚಾಲ್ತಿ	
89	ಮೆ ಎಸ್.ಎಂ.ಸೋನ್ ಕ್ರಿಷ್ಣ ಶ್ರೀ ಆರ್ ಗಜೇಂದ್ರ ಬಾಬು, ಸಂ.18, ಕಾಡಿಗಾಸಹಳ್ಳಿ, ಬೆಟ್ಟಹಲಸೂರು ಅಂಚೆ, ಬೆಂಗಳೂರು	223	ಕಟ್ಟಡ ಕಲ್ಪನೆ	ಗುಡಿಬಂಡೆ	ವರ್ರಕೊಂಡ	168	5-00	24-09-2015	20 ವರ್ಷ	ಚಾಲ್ತಿ	
90	ಶ್ರೀ ಟಿ.ಎಸ್.ವೆಂಕಟರಡ್ಡಿ ತೀಲಕುಂಬಹಳ್ಳಿ ಗ್ರಾಮ, ವರ್ರಕೊಂಡ ಅಂಚೆ, ಗುಡಿಬಂಡೆ	229	ಕಟ್ಟಡ ಕಲ್ಪನೆ	ಗುಡಿಬಂಡೆ	ವರ್ರಕೊಂಡ	168	1-00	10-06-2015	20 ವರ್ಷ	ಚಾಲ್ತಿ	
91	ಶ್ರೀ ಟಿ.ಎಸ್.ಆಶ್ವತ್ಥಪ್ಪ ತೀಲಕುಂಬಹಳ್ಳಿ ಗ್ರಾಮ, ವರ್ರಕೊಂಡ ಅಂಚೆ, ಗುಡಿಬಂಡೆ	230	ಕಟ್ಟಡ ಕಲ್ಪನೆ	ಗುಡಿಬಂಡೆ	ವರ್ರಕೊಂಡ	168	1-10	10-06-2015	20 ವರ್ಷ	ಚಾಲ್ತಿ	
92	ಶ್ರೀಮತಿ ಎಂ.ಎಸ್.ಮಾಧವಿ ಕೋಟ ಮಂಜುನಾಥ, ವರ್ರಕೊಂಡ ಅಂಚೆ, ಗುಡಿಬಂಡೆ	240	ಕಟ್ಟಡ ಕಲ್ಪನೆ	ಗುಡಿಬಂಡೆ	ಲಿಂಗಾನಹಳ್ಳಿ	45	5-00	20-01-2016	10 ವರ್ಷ	ಚಾಲ್ತಿ	
93	ಶ್ರೀಮತಿ ಸರಸ್ವತಮ್ಮ ಕೋಟ ಟಿ.ಪಿ.ಲಕ್ಷ್ಮೀ ನಾರಾಯಣರಡ್ಡಿ, ತೀಲಕುಂಬಹಳ್ಳಿ ಗ್ರಾಮ, ವರ್ರಕೊಂಡ ಅಂಚೆ, ಗುಡಿಬಂಡೆ	244	ಕಟ್ಟಡ ಕಲ್ಪನೆ	ಗುಡಿಬಂಡೆ	ವರ್ರಕೊಂಡ	168	1-20	03-09-2016	20 ವರ್ಷ	ಚಾಲ್ತಿ	


94	ಮು ಎಸ್.ಎಲ್.ಎಸ್.ಎಂಟರ್ ಪ್ರೈವೇಟ್ ನಂ.321, 1 ನೇ ಮುಖ್ಯ ರಸ್ತೆ, 1 ನೇ ಕ್ರಾಸ್, ಪಲ್ಲಕ್ಕಮ್ಮನಗರ, ಬೆಂಗಳೂರು	44	ಕಟ್ಟಡ ಕಲ್ಪನೆ	ಗುಡಿಯಿಂದ	ಕಂಠಾರ್ಪಣೆ	25	2-20	24.08.2009	20 ವರ್ಷ	ಚಾಲ್ತಿ	-
95	ಮು ಎಸ್.ಎಲ್.ಎಸ್.ಎಂಟರ್ ಪ್ರೈವೇಟ್ ನಂ.321, 1 ನೇ ಮುಖ್ಯ ರಸ್ತೆ, 1 ನೇ ಕ್ರಾಸ್, ಪಲ್ಲಕ್ಕಮ್ಮನಗರ, ಬೆಂಗಳೂರು	45	ಕಟ್ಟಡ ಕಲ್ಪನೆ	ಗುಡಿಯಿಂದ	ಕಂಠಾರ್ಪಣೆ	25	2-20	24.08.2009	20 ವರ್ಷ	ಚಾಲ್ತಿ	-
96	ಮು ಎಸ್.ಎಲ್.ಎಸ್.ಎಂಟರ್ ಪ್ರೈವೇಟ್ ನಂ.321, 1 ನೇ ಮುಖ್ಯ ರಸ್ತೆ, 1 ನೇ ಕ್ರಾಸ್, ಪಲ್ಲಕ್ಕಮ್ಮನಗರ, ಬೆಂಗಳೂರು	46	ಕಟ್ಟಡ ಕಲ್ಪನೆ	ಗುಡಿಯಿಂದ	ಕಂಠಾರ್ಪಣೆ	25	5-00	24.08.2009	20 ವರ್ಷ	ಚಾಲ್ತಿ	-
97	ಮು ವೆಂಕಟೇಶ್ವರ ಎಂಟರ್ ಪ್ರೈವೇಟ್ ನಂ-35, ಜನಪ್ರಿಯ 2 ನೇ ಕ್ರಾಸ್, ಪಿ.ಆರ್.ಬಿ.ಕಾಲೋನಿ, ಆರ್.ಬಿ.ನಗರ, ಬೆಂಗಳೂರು	640/193	ಕಟ್ಟಡ ಕಲ್ಪನೆ	ಗುಡಿಯಿಂದ	ಉಪ್ಪುಕುಂಬದಳಿ	5	3-00	22-11-2005	30 ವರ್ಷ	ಚಾಲ್ತಿ	-
98	ಶ್ರೀ ಪಾಂಡುನಗರ ಯಾದವ್ ಶ್ರೀ ರಘುನಾಥರಡ್ಡಿ, ಬಿನ್ ಕೇರವ ರಡ್ಡಿ, ವರವಯ್ಯಗಾರಿಪಲ್ಲಿ, ಯಾಲಂಪಲ್ಲಿ ಅಂಚೆ, ಬಾಗೇಪಲ್ಲಿ	651	ಕಟ್ಟಡ ಕಲ್ಪನೆ	ಗುಡಿಯಿಂದ	ವರವಯ್ಯಗಾರಿಪಲ್ಲಿ	8	3-00	07.12.2005	20 ವರ್ಷ	ನಿಷ್ಕ್ರಿಯ	-
99	ಶ್ರೀ ಚಂದ್ರಶೇಖರ್ ಶ್ರೀ ರಂಗರಡ್ಡಿ ಬಿನ್ ಕೇರವ ರಡ್ಡಿ, ವರವಯ್ಯಗಾರಿಪಲ್ಲಿ, ಯಾಲಂಪಲ್ಲಿ ಅಂಚೆ, ಬಾಗೇಪಲ್ಲಿ	669	ಕಟ್ಟಡ ಕಲ್ಪನೆ	ಗುಡಿಯಿಂದ	ವರವಯ್ಯಗಾರಿಪಲ್ಲಿ	7	4-00	21.12.2005	20 ವರ್ಷ	ನಿಷ್ಕ್ರಿಯ	-
100	ಶ್ರೀ ಟಿ.ಎಸ್.ಆರ್.ಪ್ರೈವೇಟ್ ತೀಲಕುಂಬದಳಿ, ಗ್ರಾಮ, ವರವಯ್ಯಗಾರಿಪಲ್ಲಿ, ಗುಡಿಯಿಂದ	269	ಕಟ್ಟಡ ಕಲ್ಪನೆ	ಗುಡಿಯಿಂದ	ವರವಯ್ಯಗಾರಿಪಲ್ಲಿ	168	2-00	11.11.2020	20 ವರ್ಷ	ಚಾಲ್ತಿ	-
101	ಮು ಅಂಜನೇಯ ಎಂಟರ್ ಪ್ರೈವೇಟ್ ಮೀನುಪುರ ಕ್ರಾಸ್ ರಸ್ತೆ, ಯುಎಸ್ ಬ್ಯಾಂಕ್ ಬಿಲ್ಡಿಂಗ್, ಬಿ.ಬಿ.ರಸ್ತೆ, ದೇವನಹಳ್ಳಿ ತಾ -	3	ಕಟ್ಟಡ ಕಲ್ಪನೆ	ಗುಡಿಯಿಂದ	ಕಂಠಾರ್ಪಣೆ	25	5-00	16.02.2009	20 ವರ್ಷ	ಚಾಲ್ತಿ	-
102	ಶ್ರೀನಾಥ್ ರಡ್ಡಿ ಕೆ.ವಿ.ಬಿನ್ ಕೆ ಆರ್.ನಾಥ್ ರಡ್ಡಿ, ಕರಿತಮ್ಮನಹಳ್ಳಿ, ರಾಮಪಟ್ಟಣ ಅಂಚೆ, ಗುಡಿಯಿಂದ ತಾಲೂಕು	276	ಕಟ್ಟಡ ಕಲ್ಪನೆ	ಗುಡಿಯಿಂದ	ಕಾಟೇಗಾರಹಳ್ಳಿ	16	7-20	10.08.2021	20 ವರ್ಷ	ನಿಷ್ಕ್ರಿಯ	-
103	ಮು ಅನಿಲ್ ಮೆಟಲ್ ಸ್ಟೋರ್ಸ್ ಕ್ರಾಸ್ ನಲಮದಡಿ, ಲಕ್ಷ್ಮೀನರಸಿಂಹ ಸ್ವಾಮಿ ನಿಲಯ, ಶ್ರೀಮತಿ ವರಲಕ್ಷ್ಮೀ ಕೋಣೆ ಬಿ.ಎಸ್.ಮೂರ್ತಿಪುರ, ಅಂಜನೇಯ ಸ್ವಾಮಿ ದೇವಸ್ಥಾನ, ಗೋನಿಪಲ್ಲಿ, ಬಾಗೇಪಲ್ಲಿ ತಾಲೂಕು	652/181	ಕಟ್ಟಡ ಕಲ್ಪನೆ	ಗುಡಿಯಿಂದ	ವರವಯ್ಯಗಾರಿಪಲ್ಲಿ	168	4-20	07.12.2005	20 ವರ್ಷ	ನಿಷ್ಕ್ರಿಯ	-
104	ಮು ಶ್ರೀ ವಿಘ್ನೇಶ್ವರ ಸ್ಟೋರ್ಸ್ ಕ್ರಾಸ್, ವರ್ಷ ನಂ - 57, ಗಂಗಾನಹಳ್ಳಿ ಗ್ರಾಮ, ಸೋಮನಹಳ್ಳಿ ಹೋಬಳಿ, ಗುಡಿಯಿಂದ ತಾಲೂಕು, ಬೆಂಗಳೂರು ಜಿಲ್ಲೆ	16	ಕಟ್ಟಡ ಕಲ್ಪನೆ (ಎಂ-ಸ್ಟಾಂಡ್ - 31ZC)	ಗುಡಿಯಿಂದ	ಗಂಗಾನಹಳ್ಳಿ	56	6-00	23.02.2022	20 ವರ್ಷ	ನಿಷ್ಕ್ರಿಯ	-
105	ಶ್ರೀ ಟಿ.ಎಸ್.ಮನಿರಡ್ಡಿ ನಂ.44, ತೀಲಕುಂಬದಳಿ, ವರವಯ್ಯಗಾರಿಪಲ್ಲಿ, ಗುಡಿಯಿಂದ	261	ಕಟ್ಟಡ ಕಲ್ಪನೆ	ಶಿವಮೊಗ್ಗ	ಸಾಧಲಿ	72	2-00	20-12-2017	5 ವರ್ಷ	ನಿಷ್ಕ್ರಿಯ	-

106	ಶ್ರೀ ಲಕ್ಷ್ಮೀನಾರಾಯಣರಡಿ, ನಂ.89, ಕೋಡವಳ್ಳಿ, ಗ್ರಾಮ, ಗಂಡಿಬಂಡೆ ತಾಲ್ಲೂಕು	262	ಕಟ್ಟಡ ಕಲು	ಶಿವಧಾಟ	ನಾರಲಿ	72	4-30	20-12-2017	5 ವರ್ಷ	ನಿಷ್ಕ್ರಿಯ	-
107	ಶ್ರೀ ಬಿ.ಸೋಮಶೇಖರ್ ನಂ.547, ಕೊತ್ತಪ್ಪನಹಳ್ಳಿ, ಗ್ರಾಮ, ನಗರಗರೆ, ಗೌರಿಬಿದನೂರು	263	ಕಟ್ಟಡ ಕಲು	ಶಿವಧಾಟ	ನಾರಲಿ	72	4-08	20-12-2017	5 ವರ್ಷ	ನಿಷ್ಕ್ರಿಯ	-
108	ಶ್ರೀ ಪಿ.ವಿ.ಮುರಳಿ ನಂ.ಬಿ38, 3ನೇ ಕ್ರಾಸ್, ಪ್ರಕೃತಿನಗರ, ಕೋಗಿಲು ರಸ್ತೆ, ಯಲಬಂಕ, ಬೆಂಗಳೂರು	264	ಕಟ್ಟಡ ಕಲು	ಶಿವಧಾಟ	ನಾರಲಿ	72	3-20	20-12-2017	5 ವರ್ಷ	ನಿಷ್ಕ್ರಿಯ	-
109	ಶ್ರೀ ನಂಜಪ್ಪ ಬಿರ್ ವಂಕಟಪ್ಪ, ನಂ.46, ದ್ಯಾವಸಂದ್ರ, ಹರಗದ್ದು ಅಂಚೆ, ಬೆಂಗಳೂರು	273	ಕಟ್ಟಡ ಕಲು	ಶಿವಧಾಟ	ಪುರಭೈರೇನಹಳ್ಳಿ	2	8-28	19.02.2021	20 ವರ್ಷ	ನಾಲ್ಕು	-
110	ಶ್ರೀಮತಿ ಡಿ.ಶಾಂತ ಕೇರ್/ಆರ್ ಬೆಂಪು ಮೋಹನ್, ನಂ.164, ತಮ್ಮನಾಯಕನಹಳ್ಳಿ, ಕಸಬಾ ಹೋಬಳಿ, ಆನೇಕಲ್ ತಾ , ಬೆಂಗಳೂರು	274	ಕಟ್ಟಡ ಕಲು	ಶಿವಧಾಟ	ಪುರಭೈರೇನಹಳ್ಳಿ	2	2-34	19.02.2021	20 ವರ್ಷ	ನಿಷ್ಕ್ರಿಯ	-
111	ಶ್ರೀಮತಿ ಜಿ.ಬಿ ಕಮಿತಾ ಕೋಂ ಬಿ.ಬೋಗೇರ್ ಕುಮಾರ್, ಲಕ್ಷ್ಮೀ ಬಾಸ್, ಹೆಚ್ ವಿ ಏಫ್ ಅಂಚೆ, ಗಂಗಾನಗರ, ಬೆಂಗಳೂರು	282	ಕಟ್ಟಡ ಕಲು	ಶಿವಧಾಟ	ಪುರಭೈರೇನಹಳ್ಳಿ	2	8-20	27.07.2022	20 ವರ್ಷ	ನಿಷ್ಕ್ರಿಯ	-
112	ಮೆ ಕೃಷ್ಣ ಅಂಡ್ ಕೋಂ, # 09, ತಮ್ಮನಾಯಕನಹಳ್ಳಿ, ಕಸಬಾ ಹೋಬಳಿ, ಆನೇಕಲ್ ತಾಲ್ಲೂಕು, ಬೆಂಗಳೂರು - 562106	283	ಕಟ್ಟಡ ಕಲು	ಶಿವಧಾಟ	ಪುರಭೈರೇನಹಳ್ಳಿ	2	8-36	27.07.2022	20 ವರ್ಷ	ನಿಷ್ಕ್ರಿಯ	-
113	ಮೆ ಪ್ರಭಾ ಆರ್ಥ್ ಮೂವರ್ಸ್, # 23, ಅಶ್ವತ್ಥಕಟ್ಟೆ ರಸ್ತೆ, ದೇವಸಂದ್ರ, ಕೆ.ಆರ್.ಪುರಂ, ಬೆಂಗಳೂರು - 560036	284	ಕಟ್ಟಡ ಕಲು	ಶಿವಧಾಟ	ಪುರಭೈರೇನಹಳ್ಳಿ	2	8-22	27.07.2022	20 ವರ್ಷ	ನಿಷ್ಕ್ರಿಯ	-
114	ಮೆ ಶಕ್ತಿ ಎಂಟರ್ ಪ್ರೈವೇಟ್, ನಂ-01, ಬಂಡಿಯಪ್ಪ ಬಿಲ್ಡಿಂಗ್, ದೇವಸಂದ್ರ ಮುಖ್ಯರಸ್ತೆ, ಅಯ್ಯಪ್ಪನಗರ, ಬೆಂಗಳೂರು - 560036	285	ಕಟ್ಟಡ ಕಲು	ಶಿವಧಾಟ	ಪುರಭೈರೇನಹಳ್ಳಿ	2	10-00	27.07.2022	20 ವರ್ಷ	ನಿಷ್ಕ್ರಿಯ	-
115	ಶ್ರೀ ಡಿ.ಶ್ರೀನಿವಾಸ್ # 164, ತಮ್ಮ ನಾಯಕನಹಳ್ಳಿ, ಕಸಬಾ ಹೋಬಳಿ, ಆನೇಕಲ್ ತಾಲ್ಲೂಕು, ಬೆಂಗಳೂರು - 562106	286	ಕಟ್ಟಡ ಕಲು	ಶಿವಧಾಟ	ಪುರಭೈರೇನಹಳ್ಳಿ	2	7-35	27.07.2022	20 ವರ್ಷ	ನಿಷ್ಕ್ರಿಯ	-

ಸಹಿ/-
ಹಿರಿಯ ಭೂವಿಜ್ಞಾನಿ
ಚಿಕ್ಕಬಳ್ಳಾಪುರ ಜಿಲ್ಲೆ

ಪಟ್ಟಿ ದಮೀನಿನಲ್ಲಿ ಮಂಜೂರಾಗಿ- ಚಾಲ್ತಿ ಇರುವ ನಿರ್ದಿಷ್ಟ ವಲ್ಲದ ಉಪಖನಿಜ ಕಲ್ಲುಗಳ ಗುತ್ತಿಗೆಗಳ ವಿವರ											
ಕ್ರ. ಸಂ.	ಗುತ್ತಿಗೆದಾರರ ಹೆಸರು	ಕಲ್ಲುಗಳ ಗುತ್ತಿಗೆ ಸಂಖ್ಯೆ	ನಿರ್ದಿಷ್ಟ ಉಪಖನಿಜದ ಹೆಸರು	ತಾಲ್ಲೂಕು	ಗ್ರಾಮ	ಸರ್ಕೆ ಸಂ.	ವಿಸ್ತೀರ್ಣ ಎಕರೆ-ಗಂಟೆ	ಮಂಜೂರಾತಿ ದಿನಾಂಕ	ಗುತ್ತಿಗೆ ಅವಧಿ ವರ್ಷಗಳು	ಚಾಲ್ತಿ ನಿಷ್ಪಯ	ಇತರೆ
1	ಪ್ರೀಮತಿ ಸವಿತಾ # 02, ಅಕ್ಕಿ ನಿನಾಸ, 6ನೇ ಮುಖ್ಯರಸ್ತೆ, ಪಾಪಯ್ಯಗಾರ್ಡನ್, ಬೆಂಗಳೂರು	281	ಕಬ್ಬಿಣ ಕಲ್ಲು	ಗುಂಡಿಯಂಜೆ	ಲಿಂಗಾನಹಳ್ಳಿ	72	3-00	10.03.2022	20 ವರ್ಷ	ಚಾಲ್ತಿ	-
2	ಮಂ ಹೆಚ್.ಎಸ್.ವಿಂಟರ್ ಪ್ರೈವೇಟ್ ಸಂ-15/1, ಫಾರ್ಮ್ ಹೌಸ್, ಕಾಡಿಗಾನಹಳ್ಳಿ, ಬೆಂಗಳೂರು ಅಂಚೆ, ಯಲಹಂಕ ಪಾಲಿಗ್ರಾಫಿಕ್, ಬೆಂಗಳೂರು ಉತ್ತರ ಜಿಲ್ಲೆ	288	ಕಬ್ಬಿಣ ಕಲ್ಲು	ಗುಂಡಿಯಂಜೆ	ಪ್ರಾಯಶಃ ಬೆನ್ನಪ್ಪನಹಳ್ಳಿ	21	5-19	12.10.2022	20 ವರ್ಷ	ನಿಷ್ಪಯ	-

ಸಹಿ/-
ಹಿರಿಯ ಭೂವಿಜ್ಞಾನಿ
ಚಿಕ್ಕಬಳ್ಳಾಪುರ ಜಿಲ್ಲೆ


Deputy Director (Min. Admn)
Dept. of Mines & Geology
Bangalore-560001



ಕರ್ನಾಟಕ ಸರ್ಕಾರ

ಜಿಲ್ಲಾಧಿಕಾರಿಗಳ ಕಾರ್ಯಾಲಯ, ಚಿಕ್ಕಬಳ್ಳಾಪುರ ಜಿಲ್ಲೆ, ಚಿಕ್ಕಬಳ್ಳಾಪುರ

ಸಂಖ್ಯೆ: ಎಂಐಎನ್/ಸಿಆರ್.75/2018-19

ರವರಿಗೆ: ಉತ್ತರ: ಕ್ರಿ.ನಂ: 01 00 03 33 01/18/2018

ನಿರ್ದೇಶಕರು.

ಗಣಿ ಮತ್ತು ಭೂವಿಜ್ಞಾನ ಇಲಾಖೆ.

ರೇಸ್ ಕೋರ್ಸ್ ರಸ್ತೆ.

ಖನಿಜ ಭವನ. ಬೆಂಗಳೂರು.

ಮಾನ್ಯರ,

ವಿಷಯ : ಚಿಕ್ಕಬಳ್ಳಾಪುರ ತಾಲ್ಲೂಕು, ಕಸಬಾ ಹೋಬಳಿ, ಗುವ್ವಲಕಾನಹಳ್ಳಿ ಗ್ರಾಮದ ಸ.ನಂ.144 ಮತ್ತು 145 ರಲ್ಲಿ 6-00 ಎಕರೆ ಪ್ರದೇಶದಲ್ಲಿ ಗ್ರೇ ಗ್ರಾನೈಟ್ ಕಲ್ಲುಗಣಿ ಗುತ್ತಿಗೆ ಮಂಜೂರು ಮಾಡುವ ಸಂಬಂಧ ಕಂದಾಯ ಇಲಾಖೆಯ ಅಭಿಪ್ರಾಯ ನೀಡುವ ಕುರಿತು.

- ಉಲ್ಲೇಖ : 1. ಮಾನ್ಯ ಉಚ್ಚ ನ್ಯಾಯಾಲಯದ ರಿಟ್ ಅರ್ಜಿ ಸಂಖ್ಯೆ: 17706/2018 ರ ಆದೇಶ ದಿನಾಂಕ: 06/06/2018.
2. ತಮ್ಮ ಕಛೇರಿ ಪತ್ರದ ಸಂಖ್ಯೆ : ಗಭೂಇ.ಉನಿ(ಖ.ಆ).ಕಗಗುಅಸ/474/2015/18-19/3485. ದಿನಾಂಕ : 27/10/2018
3. ಹಿರಿಯ ಭೂ ವಿಜ್ಞಾನಿಗಳು. ಗಣಿ ಮತ್ತು ಭೂ ವಿಜ್ಞಾನ ಇಲಾಖೆ. ಚಿಕ್ಕಬಳ್ಳಾಪುರ ರವರ ಜಂಟಿ ಸ್ಥಳ ತನಿಖಾ ವರದಿ ದಿನಾಂಕ:-04/11/2020.
4. ಉಪವಿಭಾಗಾಧಿಕಾರಿಗಳು. ಚಿಕ್ಕಬಳ್ಳಾಪುರ ಉಪವಿಭಾಗ ರವರ ಪತ್ರದ ಸಂಖ್ಯೆ : ಎಂಐಎನ್.ಸಿಆರ್.18/18-19. ದಿನಾಂಕ : 15/12/2020.
5. ತಹಸೀಲ್ದಾರ್ ಚಿಕ್ಕಬಳ್ಳಾಪುರ ತಾಲ್ಲೂಕು ರವರ ಪತ್ರದ ಸಂಖ್ಯೆ: ಎಂ.ಐ.ಎನ್.ಸಿ.ಆರ್/41/2018-19 ದಿನಾಂಕ:01/10/2019

ವಿಷಯಕ್ಕೆ ಸಂಬಂಧಿಸಿದಂತೆ, ಚಿಕ್ಕಬಳ್ಳಾಪುರ ತಾಲ್ಲೂಕು, ಕಸಬಾ ಹೋಬಳಿ, ಗುವ್ವಲಕಾನಹಳ್ಳಿ ಗ್ರಾಮದ ಸ.ನಂ.144 ಮತ್ತು 145 ರಲ್ಲಿ 6-00 ಎಕರೆ ಪ್ರದೇಶದಲ್ಲಿ ಶಿವಣ್ಣ ರವರು ಗ್ರೇ ಗ್ರಾನೈಟ್ ಕಲ್ಲುಗಣಿ ಗುತ್ತಿಗೆ ಕೋರಿ ಸಲ್ಲಿಸಿರುವ ಅರ್ಜಿಯ ಬಗ್ಗೆ ವರದಿ ನೀಡಲು ಉಲ್ಲೇಖ (2)ರ ಪತ್ರದಲ್ಲಿ ತಿಳಿಸಿದ್ದು, ಅದರಂತೆ ಸದರಿ ವಿಚಾರವಾಗಿ ದಿನಾಂಕ : 04/11/2020 ರಂದು ಹಿರಿಯ ಭೂ ವಿಜ್ಞಾನಿಗಳು. ಗಣಿ ಮತ್ತು ಭೂ ವಿಜ್ಞಾನ ಇಲಾಖೆ. ಚಿಕ್ಕಬಳ್ಳಾಪುರ. ಉಪವಿಭಾಗಾಧಿಕಾರಿಗಳು. ಚಿಕ್ಕಬಳ್ಳಾಪುರ ಉಪವಿಭಾಗ. ಚಿಕ್ಕಬಳ್ಳಾಪುರ ಮತ್ತು ತಹಸೀಲ್ದಾರ್ ಚಿಕ್ಕಬಳ್ಳಾಪುರ ಸಂಬಂಧಪಟ್ಟ ತಾಲ್ಲೂಕು ಭೂ ಮಾಪಕರು. ರಾಜಸ್ವ ನಿರೀಕ್ಷಕರು ಹಾಗೂ ಗ್ರಾಮ ಲೆಕ್ಕಿಗರು ಸ್ಥಳಕ್ಕೆ ಭೇಟಿ ನೀಡಿ ಪರಿಶೀಲಿಸಿ ವರದಿಯನ್ನು ಉಲ್ಲೇಖ (3),(4) & (5) ರಂತೆ ಈ ಕಛೇರಿಗೆ ಸಲ್ಲಿಸಿದ್ದು, ಪ್ರಸ್ತಾವಿತ ಗುವ್ವಲಕಾನಹಳ್ಳಿ ಗ್ರಾಮದ ಸ.ನಂ.144 ರ ಪ್ರಸ್ತುತ ಆರ್.ಐ.ಸಿಯನ್ನು ಪರಿಶೀಲಿಸಲಾಗಿ ಒಟ್ಟು 96-10 ಎಕರೆ ಜಮೀನಿದ್ದು, ಈ ಪೈಕಿ 3-20 ಎಕರೆ ವಿಲೇಯಾಗಿ ಉಳಿಕೆ 92-30 ಎಕರೆ "ಗೋಕಾಡು" ಎಂಬುದಾಗಿ ವರ್ಗೀಕರಣಗೊಂಡಿರುತ್ತದೆ. ಮತ್ತು 145 ರ ಪ್ರಸ್ತುತ ಆರ್.ಐ.ಸಿಯನ್ನು ಪರಿಶೀಲಿಸಲಾಗಿ ಒಟ್ಟು 85-29 ಎಕರೆ ಜಮೀನಿದ್ದು, ಈ ಪೈಕಿ 6-20 ಎಕರೆ ಜಮೀನು ವಿಲೇಯಾಗಿ ಉಳಿಕೆ 79-09 ಎಕರೆ "ಗೋಕಾಡು" ಎಂಬುದಾಗಿ ವರ್ಗೀಕರಣಗೊಂಡಿರುತ್ತದೆ. ಸದರಿ ಪ್ರದೇಶದಲ್ಲಿ ನಮೂನೆ-53 ರ ಅರ್ಜಿಗಳು ಬಾಕಿ ಇರುವುದಿಲ್ಲ. ಪ್ರಸ್ತಾವಿತ ಕಲ್ಲುಗಣಿ ಗುತ್ತಿಗೆ ಕೋರಿರುವ ಪ್ರದೇಶವು ಗ್ರಾಮಕ್ಕೆ 02 ಕಿ.ಮೀ ದೂರದಲ್ಲಿದ್ದು, ಸದರಿ ಪ್ರದೇಶವು ರಾಷ್ಟ್ರೀಯ ಹೆದ್ದಾರಿಯಿಂಚಿನ ಸುಮಾರು 01 ಕಿ.ಮೀ ದೂರದಲ್ಲಿದ್ದು, ಸದರಿ ಪ್ರದೇಶವು ರಾಜ್ಯ ಹೆದ್ದಾರಿಯಿಂದ ಸುಮಾರು 01 ಕಿ.ಮೀ ದೂರದಲ್ಲಿದ್ದು, ಸದರಿ ಪ್ರದೇಶದಿಂದ ಸುಮಾರು 200 ಮೀಟರ್ ಅಂತರದಲ್ಲಿ ಸಾರ್ವಜನಿಕ ಕಟ್ಟಡಗಳು, ದೇವಾಲಯ, ರೈಲ್ವೆ ಲೈನ್, ಕೆರೆ ಕಟ್ಟಿ, ಕಾಲುವೆ, ಜಲಾಶಯ ಇರುವುದಿಲ್ಲ. ಸದರಿ ಪ್ರದೇಶದಲ್ಲಿ ಸರ್ಕಾರಕ್ಕೆ ಉಳಿಸಿಕೊಳ್ಳಬಹುದಾದ ಗಿಡ, ಮರ ಮಾಲ್ತಿಯಾವುದು ಇರುವುದಿಲ್ಲ. ಸದರಿ ಪ್ರದೇಶದಲ್ಲಿ ಅಧಿಕ ವಿದ್ಯುತ್ ತಂತಿ ಹಾದು ಹೋಗಿರುವುದಿಲ್ಲ. ಪ್ರಸ್ತಾವಿತ ಪ್ರದೇಶವನ್ನು ಸಾರ್ವಜನಿಕ ಉದ್ದೇಶಕ್ಕೆ ಮೀಸಲಿಟ್ಟಿರುವುದಿಲ್ಲ ಆದ್ದರಿಂದ ಅರ್ಜಿದಾರರು ಕೋರಿರುವಂತೆ ಚಿಕ್ಕಬಳ್ಳಾಪುರ ತಾಲ್ಲೂಕು, ಕಸಬಾ ಹೋಬಳಿ, ಗುವ್ವಲಕಾನಹಳ್ಳಿ ಗ್ರಾಮದ ಸ.ನಂ.144 ಮತ್ತು 145 ರಲ್ಲಿ 6-00

128

ಎಕರೆ ಪ್ರದೇಶದಲ್ಲಿ ಶ್ರೀ ಶಿವಣ್ಣ ರವರಿಗೆ ಗ್ರೇ ಗ್ರಾನೈಟ್ ಕಲ್ಲುಗಳ ಗುತ್ತಿಗೆ ಮಂಜೂರು ಮಾಡಬಹುದೆಂದು ಗ್ರಾನೈಟ್ ಮಹಜರಾನೊಂದಿಗೆ ಮತ್ತು ಜಂಟಿ ಸ್ಥಳ ತನಿಖಾ ವರದಿಯಲ್ಲಿ ಹಿರಿಯ ಭೂ ವಿಜ್ಞಾನಿಗಳು, ಗಣಿ ಮತ್ತು ಭೂ ವಿಜ್ಞಾನ ಇಲಾಖೆ, ಚಿಕ್ಕಬಳ್ಳಾಪುರ ಹಾಗೂ ಉಪವಿಭಾಗಾಧಿಕಾರಿಗಳು, ಚಿಕ್ಕಬಳ್ಳಾಪುರ ಉಪವಿಭಾಗ, ಚಿಕ್ಕಬಳ್ಳಾಪುರ ಮತ್ತು ತಹಸೀಲ್ದಾರ್ ಚಿಕ್ಕಬಳ್ಳಾಪುರ ತಾಲ್ಲೂಕು ರವರುಗಳು ಉಲ್ಲೇಖ (3), (4) ಮತ್ತು (5) ರಂತೆ ಪ್ರಸ್ತಾವನೆಯನ್ನು ಸಲ್ಲಿಸಿರುತ್ತಾರೆ.

ಮೇಲ್ಕಂಡ ಅಂಶಗಳ ಹಿನ್ನೆಲೆಯಲ್ಲಿ ಹಾಗೂ ಅಧೀನ ಅಧಿಕಾರಿಗಳು ಸಲ್ಲಿಸಿರುವ ವರದಿಯನ್ನಾಧರಿಸಿ ಮತ್ತು ಕಡತದಲ್ಲಿನ ದಾಖಲೆಗಳನ್ನು ಪರಿಶೀಲಿಸಲಾಗಿ, ಚಿಕ್ಕಬಳ್ಳಾಪುರ ತಾಲ್ಲೂಕು, ಕಸಬಾ ಹೋಬಳಿ, ಗುಪ್ಪಲಕಾನಹಳ್ಳಿ ಗ್ರಾಮದ ಸ.ನಂ. 144 ಮತ್ತು 145 ರಲ್ಲಿ 6-00 ಎಕರೆ ಪ್ರದೇಶದಲ್ಲಿ ಶ್ರೀ ಶಿವಣ್ಣ ರವರಿಗೆ ಗ್ರೇ ಗ್ರಾನೈಟ್ ಕಲ್ಲು ಗಣಿ ಗುತ್ತಿಗೆಗಾಗಿ ಮಂಜೂರು ಮಾಡುವ ಬಗ್ಗೆ ಅಗತ್ಯ ದಾಖಲೆಗಳನ್ನು ಈ ಪತ್ರದೊಂದಿಗೆ ಅಡಕವಿರಿಸಿ ತಮ್ಮ ಮುಂದಿನ ಅವಗಾಹನೆಗಾಗಿ ಸಲ್ಲಿಸಿದೆ.

ತಮ್ಮ ನಂಬಿಕೆಯ

R. Sub

ಜಿಲ್ಲಾಧಿಕಾರಿಗಳು

ಚಿಕ್ಕಬಳ್ಳಾಪುರ ಜಿಲ್ಲೆ

125



ಕರ್ನಾಟಕ ಸರ್ಕಾರ

ಉಪವಿಭಾಗಾಧಿಕಾರಿ ರವರ ಕಾರ್ಯಾಲಯ, ಚಿಕ್ಕಬಳ್ಳಾಪುರ ಉಪವಿಭಾಗ, ಚಿಕ್ಕಬಳ್ಳಾಪುರ

ಸಂಖ್ಯೆ:ಎಂ.ಐ.ಎನ್.ಸಿ.ಆರ್:18/18-19


ದಿನಾಂಕ: 15-12-2020

ಮಾನ್ಯ ಜಿಲ್ಲಾಧಿಕಾರಿಗಳು
ಚಿಕ್ಕಬಳ್ಳಾಪುರ ಜಿಲ್ಲೆ
ಚಿಕ್ಕಬಳ್ಳಾಪುರ -ರವರಿಗೆ,

ಮಾನ್ಯರೇ,

ವಿಷಯ: ಚಿಕ್ಕಬಳ್ಳಾಪುರ ತಾಲ್ಲೂಕು ಕಸಬಾ ಹೋಬಳಿ ಗುವ್ವಲಕಾನಹಳ್ಳಿ ಗ್ರಾಮದ ಸ.ನಂ.144 ಮತ್ತು 145 ರಲ್ಲಿ 6-00 ಎಕರೆ ಪ್ರದೇಶದಲ್ಲಿ ಗ್ರೇ ಗ್ರಾನೈಟ್ ಕಲ್ಲು ಗಣಿ ಗುತ್ತಿಗೆ ಮಂಜೂರು ಮಾಡುವ ಸಂಬಂಧ ಕಂದಾಯ ಇಲಾಖೆಯ ಅಭಿಪ್ರಾಯ ನೀಡುವ ಕುರಿತು.

- ಉಲ್ಲೇಖ:
1. ತಮ್ಮ ಕಛೇರಿಯ ಪತ್ರ ಸಂಖ್ಯೆ: ಸಂಖ್ಯೆ:ಎಂಐಎನ್:ಸಿಆರ್: /2018-19 ದಿನಾಂಕ:30.11.2018
 2. ತಹಸೀಲ್ದಾರ್ ಚಿಕ್ಕಬಳ್ಳಾಪುರ ತಾಲ್ಲೂಕು ರವರ ವರದಿ ಸಂಖ್ಯೆ:ಎಂ.ಐ.ಎನ್: ಸಿ.ಆರ್:41/2018-19 ದಿನಾಂಕ:01-10-2019.



8411

ಮೇಲ್ಕಂಡ ವಿಷಯಕ್ಕೆ ಸಂಬಂಧಿಸಿದಂತೆ, ಚಿಕ್ಕಬಳ್ಳಾಪುರ ತಾಲ್ಲೂಕು ಕಸಬಾ ಹೋಬಳಿ ಗುವ್ವಲಕಾನಹಳ್ಳಿ ಗ್ರಾಮದ ಸ.ನಂ.144 ಮತ್ತು 145 ರಲ್ಲಿ 6-00 ಎಕರೆ ಪ್ರದೇಶದಲ್ಲಿ ಶ್ರೀ ಶಿವಣ್ಣ ರವರು ಅಲಂಕಾರಿಕ ಶಿಲೆ ಕಲ್ಲು ಗಣಿ ಗುತ್ತಿಗೆ ಮಂಜೂರಾತಿ ಕೋರಿ ಅರ್ಜಿ ಸಲ್ಲಿಸಿದ್ದು, ಈ ಬಗ್ಗೆ ಉಲ್ಲೇಖ (1) ರ ರೀತ್ಯಾ ವರದಿ ಸಲ್ಲಿಸಲು ಸೂಚಿಸಲಾಗಿರುತ್ತದೆ.

ಈ ಬಗ್ಗೆ ತಹಸೀಲ್ದಾರ್ ಚಿಕ್ಕಬಳ್ಳಾಪುರ ತಾಲ್ಲೂಕು ರವರು ಉಲ್ಲೇಖ(2) ರ ರೀತ್ಯಾ ವರದಿ ಸಲ್ಲಿಸುತ್ತಾ, ಪ್ರಸ್ತಾಪಿತ ಗುವ್ವಲಕಾನಹಳ್ಳಿ ಗ್ರಾಮದ ಸ.ನಂ.144 ಗಣಕೀಕೃತ ಪಹಣಿಯಂತೆ 92-30 ಎಕರೆ ವಿಸ್ತೀರ್ಣ "ಗೋಕಾಡು" ಎಂಬುದಾಗಿ ಇರುತ್ತದೆ ಮತ್ತು 145 ರಲ್ಲಿ 79-09 ಎಕರೆ "ಗೋಕಾಡು" ಎಂಬುದಾಗಿ ಇರುತ್ತದೆ. ಸದರಿ ಪ್ರದೇಶವು ಕಲ್ಲುಬಂಡೆಗಳಿಂದ ಕೂಡಿರುತ್ತದೆ. ಸದರಿ ಪ್ರದೇಶದಲ್ಲಿ ನಮೂನೆ 53 ರ ಅರ್ಜಿಗಳು ಬಾಕಿ ಇರುವುದಿಲ್ಲ. ಪ್ರಸ್ತಾಪಿತ ಕಲ್ಲುಗಣಿ ಗುತ್ತಿಗೆ ಕೋರಿರುವ ಪ್ರದೇಶವು ಗ್ರಾಮಕ್ಕೆ ಸುಮಾರು 02 ಕಿ.ಮೀ ದೂರದಲ್ಲಿರುತ್ತದೆ. ಸದರಿ ಪ್ರದೇಶವು ರಾಷ್ಟ್ರೀಯ ಹೆದ್ದಾರಿಯಿಂದ ಸುಮಾರು 01 ಕಿ.ಮೀ ದೂರದಲ್ಲಿರುತ್ತದೆ. ಸದರಿ ಪ್ರದೇಶವು ರಾಜ್ಯ ಹೆದ್ದಾರಿಯಿಂದ ಸುಮಾರು 01 ಕಿ.ಮೀ ದೂರದಲ್ಲಿರುತ್ತದೆ. ಸದರಿ ಪ್ರದೇಶದಿಂದ ಸುಮಾರು 200 ಮೀಟರ್ ಅಂತರದಲ್ಲಿ ಸಾರ್ವಜನಿಕ ಕಟ್ಟಡಗಳು, ದೇವಾಲಯ, ರೈಲ್ವೆ ಲೈನ್, ಕೆರೆ ಕಟ್ಟಿ, ಕಾಲುವೆ, ಜಲಾಶಯ ಇರುವುದಿಲ್ಲ. ಸದರಿ ಪ್ರದೇಶದಲ್ಲಿ ಸರ್ಕಾರಕ್ಕೆ

29

(124)
-2-


ಉಳಿಸಿಕೊಳ್ಳಬಹುದಾದ ಗಿಡ, ಮರ, ಮಾಲ್ಕಿ ಯಾವುದು ಇರುವುದಿಲ್ಲ. ಸದರಿ ಪ್ರದೇಶದಲ್ಲಿ ಅಧಿಕ ವಿದ್ಯುತ್ ತಂತಿ ಹಾದು ಹೋಗಿರುವುದಿಲ್ಲ. ಪ್ರಸ್ತಾಪಿತ ಪ್ರದೇಶವನ್ನು ಸಾರ್ವಜನಿಕ ಉದ್ದೇಶಕ್ಕೆ ಮೀಸಲಿಟ್ಟಿರುವುದಿಲ್ಲ. ಆದ್ದರಿಂದ ಅರ್ಜಿದಾರರು ಕೋರಿರುವಂತೆ ಸದರಿ ಚಿಕ್ಕಬಳ್ಳಾಪುರ ತಾಲ್ಲೂಕು ಕಸಬಾ ಹೋಬಳಿ ಗುವ್ವಲಕಾನಹಳ್ಳಿ ಗ್ರಾಮದ ಸ.ನಂ.144 ಮತ್ತು 145 ರಲ್ಲಿ 6-00 ಎಕರೆ ಪ್ರದೇಶದಲ್ಲಿ ಶ್ರೀ ಶಿವಣ್ಣ ರವರಿಗೆ ಗ್ರೇ ಗ್ರಾನೈಟ್ ಕಲ್ಲುಗಣಿ ಗುತ್ತಿಗೆ ಮಂಜೂರು ಮಾಡಬಹುದೆಂದು ಗ್ರಾಮಸ್ಥರ ಮಹಜರ್‌ನೊಂದಿಗೆ ವರದಿ ಸಲ್ಲಿರುತ್ತಾರೆ.


ಆದ್ದರಿಂದ ಪ್ರಸ್ತಾಪಿತ ಚಿಕ್ಕಬಳ್ಳಾಪುರ ತಾಲ್ಲೂಕು ಕಸಬಾ ಹೋಬಳಿ ಗುವ್ವಲಕಾನಹಳ್ಳಿ ಗ್ರಾಮದ ಸ.ನಂ.144 ಮತ್ತು 145 ರಲ್ಲಿ 6-00 ಎಕರೆ ಪ್ರದೇಶದಲ್ಲಿ ಶ್ರೀ ಶಿವಣ್ಣ ರವರಿಗೆ ಗ್ರೇ ಗ್ರಾನೈಟ್ ಕಲ್ಲು ಗಣಿ ಗುತ್ತಿಗೆ ನಡೆಸಲು ನಿರಾಪೇಕ್ಷಣಾ ಪತ್ರ ನೀಡಬಹುದಾಗಿದ್ದು ತಹಸೀಲ್ದಾರ್ ಚಿಕ್ಕಬಳ್ಳಾಪುರ ತಾಲ್ಲೂಕು ರವರ ವರದಿಯೊಂದಿಗೆ ಕಡತವನ್ನು ಸಲ್ಲಿಸಿಕೊಂಡಿರುತ್ತದೆ.

ತಮ್ಮ ನಂಬುಗೆಯ
A.N.P.
ಉಪವಿಭಾಗಾಧಿಕಾರಿ
ಚಿಕ್ಕಬಳ್ಳಾಪುರ ಉಪವಿಭಾಗ
ಚಿಕ್ಕಬಳ್ಳಾಪುರ

ಜಂಟಿ ಸ್ಥಳ ಪರಿಶೀಲನಾ ವರದಿ

ಚಿಕ್ಕಬಳ್ಳಾಪುರ ಜಿಲ್ಲೆ ಚಿಕ್ಕಬಳ್ಳಾಪುರ ತಾಲ್ಲೂಕು ಕಸಬಾ ಹೋಬಳಿ ಗುವ್ವಲಕಾನಹಳ್ಳಿ ಗ್ರಾಮದ ಸ.ನಂ.144 ಮತ್ತು 145 ರಲ್ಲಿ 6-00 ಎಕರೆ ಪ್ರದೇಶದಲ್ಲಿ ಶ್ರೀ ಶಿವಣ್ಣ ರವರು ಗ್ರೇ ಗ್ರಾನೈಟ್ ಕಲ್ಲು ಗಣಿ ಗುತ್ತಿಗೆ ಮಂಜೂರಾತಿ ಕೋರಿ ಅರ್ಜಿ ನೀಡಿರುವ ವಿಚಾರವಾಗಿ ದಿನಾಂಕ:04.11.2020 ರಂದು ಉಪವಿಭಾಗಾಧಿಕಾರಿಗಳು, ಚಿಕ್ಕಬಳ್ಳಾಪುರ ಉಪವಿಭಾಗ, ಚಿಕ್ಕಬಳ್ಳಾಪುರ ಮತ್ತು ಹಿರಿಯ ಭೂ ವಿಜ್ಞಾನಿಗಳು, ಗಣಿ ಮತ್ತು ಭೂ ವಿಜ್ಞಾನ ಇಲಾಖೆ, ಚಿಕ್ಕಬಳ್ಳಾಪುರ ರವರೊಂದಿಗೆ ಸ್ಥಳಕ್ಕೆ ಭೇಟಿ ನೀಡಿ ಪರಿಶೀಲಿಸಲಾಗಿ, ಪ್ರಸ್ತಾಪಿತ ಗುವ್ವಲಕಾನಹಳ್ಳಿ ಗ್ರಾಮದ ಸ.ನಂ.144 ಗಣಕೀಕೃತ ಪಹಣಿಯಂತೆ 92-30 ಎಕರೆ ವಿಸ್ತೀರ್ಣ "ಗೋಕಾಡು" ಜಮೀನಾಗಿರುತ್ತದೆ. ಮತ್ತು 145 ರಲ್ಲಿ 79-09 ಎಕರೆ "ಗೋಕಾಡು" ಜಮೀನಾಗಿರುತ್ತದೆ. ಪ್ರಸ್ತಾಪಿತ ಕಲ್ಲುಗಣಿ ಗುತ್ತಿಗೆ ಕೋರಿರುವ ಪ್ರದೇಶವು ಗ್ರಾಮಕ್ಕೆ ಸುಮಾರು 02 ಕಿ.ಮೀ ದೂರದಲ್ಲಿರುತ್ತದೆ. ಸದರಿ ಪ್ರದೇಶವು ರಾಷ್ಟ್ರೀಯ ಹೆದ್ದಾರಿಯಿಂದ ಸುಮಾರು 01 ಕಿ.ಮೀ ದೂರದಲ್ಲಿರುತ್ತದೆ. ಸದರಿ ಪ್ರದೇಶವು ರಾಜ್ಯ ಹೆದ್ದಾರಿಯಿಂದ ಸುಮಾರು 01 ಕಿ.ಮೀ. ದೂರದಲ್ಲಿರುತ್ತದೆ. ಸದರಿ ಪ್ರದೇಶದಿಂದ ಸುಮಾರು 200 ಮೀಟರ್ ಅಂತರದಲ್ಲಿ ಸಾರ್ವಜನಿಕ ಕಟ್ಟಡಗಳು, ದೇವಾಲಯ, ರೈಲ್ವೆ ಲೈನ್, ಕೆರೆ ಕಟ್ಟಿ, ಕಾಲುವೆ, ಜಲಾಶಯ ಇರುವುದಿಲ್ಲ. ಸದರಿ ಪ್ರದೇಶದಲ್ಲಿ ಸರ್ಕಾರಕ್ಕೆ ಉಳಿಸಿಕೊಳ್ಳಬಹುದಾದ ಗಿಡ, ಮರ, ಮಾಲ್ಕಿ ಯಾವುದು ಇರುವುದಿಲ್ಲ. ಸದರಿ ಪ್ರದೇಶದಲ್ಲಿ ಅಧಿಕ ವಿದ್ಯುತ್ ತಂತಿ ಹಾದು ಹೋಗಿರುವುದಿಲ್ಲ. ತಹಸೀಲ್ದಾರ್ ಚಿಕ್ಕಬಳ್ಳಾಪುರ ತಾಲ್ಲೂಕು ರವರು ನೀಡಿರುವ ವರದಿಯಲ್ಲಿ ಗುವ್ವಲಕಾನಹಳ್ಳಿ ಗ್ರಾಮದ ಸ.ನಂ.144 ಮತ್ತು 145 ರಲ್ಲಿ 6-00 ಎಕರೆ ಪ್ರದೇಶದಲ್ಲಿ ಗ್ರೇ ಗ್ರಾನೈಟ್ ಕಲ್ಲುಗಣಿ ಗುತ್ತಿಗೆ ಮಂಜೂರಾತಿ ನೀಡುವ ಬಗ್ಗೆ ಉಲ್ಲೇಖಿಸಿರುತ್ತಾರೆ. ಅದರಂತೆ ಅರ್ಜಿದಾರರು ಕೋರಿರುವ 6-00 ಎಕರೆ ವಿಸ್ತೀರ್ಣ (ನಕ್ಷೆಯಲ್ಲಿ ತೋರಿಸಿರುವ) ಪ್ರದೇಶವನ್ನು ರಸ್ತೆ ಸಂಪರ್ಕ ಕಲ್ಪಿಸಿಕೊಳ್ಳುವ ಷರತ್ತಿನ ಮೇರೆಗೆ ಗ್ರೇ ಗ್ರಾನೈಟ್ ಕಲ್ಲುಗಣಿ ಗುತ್ತಿಗೆ ಮಂಜೂರಾತಿ ನೀಡಲು ನಿರಾಕ್ಷೇಪಣಾ ಪತ್ರವನ್ನು ನೀಡಬಹುದಾಗಿದೆ.


 ಹಿರಿಯ ಭೂ ವಿಜ್ಞಾನಿಗಳು,
 ಗಣಿ ಮತ್ತು ಭೂ ವಿಜ್ಞಾನ ಇಲಾಖೆ,
 ಚಿಕ್ಕಬಳ್ಳಾಪುರ


 ಉಪವಿಭಾಗಾಧಿಕಾರಿಗಳು,
 ಚಿಕ್ಕಬಳ್ಳಾಪುರ ಉಪವಿಭಾಗ,
 ಚಿಕ್ಕಬಳ್ಳಾಪುರ.

ಕರ್ನಾಟಕ ಸರ್ಕಾರ

88

ಅರಣ್ಯ ಇಲಾಖೆ

ಸಂಖ್ಯೆ:ಎ3/ಕಲ್ಲುಗಣಿ ಗುತ್ತಿಗೆ/ಸಿ.ಆರ್-48/2018-19 | 2019

ಉಪ ಅರಣ್ಯ ಸಂರಕ್ಷಣಾಧಿಕಾರಿಗಳ ಕಛೇರಿ,
ಚಿಕ್ಕಬಳ್ಳಾಪುರ ವಿಭಾಗ,
ಚಿಕ್ಕಬಳ್ಳಾಪುರ, ದಿನಾಂಕ: (04.2019.

ಗೆ,
ನಿರ್ದೇಶಕರು,
ಗಣಿ ಮತ್ತು ಭೂ ವಿಜ್ಞಾನ ಇಲಾಖೆ,
ನಂ.49, ಖನಿಜ ಭವನ ರೇಸ್ ಕೋರ್ಸ್ ರಸ್ತೆ,
ಬೆಂಗಳೂರು

ಮಾನ್ಯರೇ,

ವಿಷಯ: ಶ್ರೀ ಶಿವಣ್ಣ, ಚಿಕ್ಕಬಳ್ಳಾಪುರ ತಾಲ್ಲೂಕು, ಗುವ್ವಲಕಾನಹಳ್ಳಿ ಗ್ರಾಮದ ಸರ್ವೆ ನಂ. 144 ಮತ್ತು 145ರಲ್ಲಿ 6.00 ಎಕರೆ ಪ್ರದೇಶದಲ್ಲಿ ಗ್ರೇ ಗ್ರಾನೈಟ್ ಕಲ್ಲುಗಣಿ ಗುತ್ತಿಗೆ ಮಂಜೂರಾತಿ ಕೋರಿರುವ ಬಗ್ಗೆ.

- ಉಲ್ಲೇಖ: 1 ತಮ್ಮ ಕಛೇರಿ ಪತ್ರ ಸಂಖ್ಯೆ:ಗಭೂಇ/ಉನಿ(ಖ.ಅ)/ಕಗನುಸ/474/2015/2018-19/3488, ದಿನಾಂಕ: 27.10.2018
2. ಈ ಕಛೇರಿ ಪತ್ರ ಸಮ ಸಂಖ್ಯೆ ದಿನಾಂಕ: 29.11.2018
3. ವಲಯ ಅರಣ್ಯಾಧಿಕಾರಿ, ಚಿಕ್ಕಬಳ್ಳಾಪುರ ವಲಯ, ಚಿಕ್ಕಬಳ್ಳಾಪುರ ರವರ ಕಛೇರಿ ಪತ್ರ ಸಂಖ್ಯೆ:ವಲಅ/ಚಿಮರ/ಕ.ಗ/ವರದಿ/ಸಿ.ಆರ್-489/2018-19, ದಿ: 21.02.2019
- 4 ಸಹಾಯಕ ಅರಣ್ಯ ಸಂರಕ್ಷಣಾಧಿಕಾರಿ, ಚಿಕ್ಕಬಳ್ಳಾಪುರ ಉಪ ವಿಭಾಗ, ಪತ್ರ ಸಂಖ್ಯೆ: ಸಅಸಂ/ಚಿಮರ/ಕಲ್ಲುಗಣಿ/ವಿವ-07/2018-19, ದಿನಾಂಕ: 16.03.2019.

* * * *

ಮೇಲ್ಕಂಡ ವಿಷಯಕ್ಕೆ ಸಂಬಂಧಿಸಿದಂತೆ ಶ್ರೀ ಶಿವಣ್ಣ, ಚಿಕ್ಕಬಳ್ಳಾಪುರ ತಾಲ್ಲೂಕು, ಗುವ್ವಲಕಾನಹಳ್ಳಿ ಗ್ರಾಮದ ಸರ್ವೆ ನಂ. 144 ಮತ್ತು 145ರಲ್ಲಿ 6.00 ಎಕರೆ ಪ್ರದೇಶದಲ್ಲಿ ಗ್ರೇ ಗ್ರಾನೈಟ್ ಕಲ್ಲುಗಣಿ ಗುತ್ತಿಗೆ ಮಂಜೂರಾತಿ ಕೋರಿ ನಿರ್ದೇಶಕರು. ಗಣಿ ಮತ್ತು ಭೂ ವಿಜ್ಞಾನ ಇಲಾಖೆ ಬೆಂಗಳೂರು ರವರು ಪ್ರಸ್ತಾಪಿತ ಸ್ಥಳದಲ್ಲಿ ಕಲ್ಲುಗಣಿ ಗುತ್ತಿಗೆ ಮಂಜೂರಾತಿಗಾಗಿ ಕೋರಿರುತ್ತಾರೆ. ಸದರಿ ರವರ ಕೋರಿಕೆಯನ್ವಯ ಪ್ರಸ್ತಾಪಿತ ಸ್ಥಳದಲ್ಲಿ ಕಟ್ಟಡ ಕಲ್ಲುಗಣಿ ಗುತ್ತಿಗೆ ಮಂಜೂರಾತಿ ನೀಡಲು ಇಲಾಖಾ ಅಭಿಪ್ರಾಯವನ್ನು ಸಲ್ಲಿಸುವಂತೆ ಕೋರಿ ಉಲ್ಲೇಖ (1)ರಲ್ಲಿ ನಿರ್ದೇಶಕರು, ಗಣಿ ಮತ್ತು ಭೂ ವಿಜ್ಞಾನ ಇಲಾಖೆ, ಚಿಕ್ಕಬಳ್ಳಾಪುರ ರವರು ಈ ಕಛೇರಿಗೆ ದಾಖಲಾತಿಗಳನ್ನು ಸಲ್ಲಿಸುತ್ತಾ ಕೋರಿರುತ್ತಾರೆ.

ಅದರನ್ವಯ ಮಂಜೂರಾತಿಗಾಗಿ ಕೋರಿರುವ ಪ್ರದೇಶದ ಕುರಿತು ಅರಣ್ಯ ಇಲಾಖಾ ಅಭಿಪ್ರಾಯ ನೀಡಲು ಉಲ್ಲೇಖ(2) ರ ಈ ಕಛೇರಿ ಪತ್ರ ಸಮ ಸಂಖ್ಯೆ ದಿನಾಂಕರಲ್ಲಿ ವಲಯ ಅರಣ್ಯಾಧಿಕಾರಿ, ಚಿಕ್ಕಬಳ್ಳಾಪುರ ವಲಯ, ಚಿಕ್ಕಬಳ್ಳಾಪುರ ರವರಿಗೆ ಕಲ್ಲುಗಣಿ ಗುತ್ತಿಗೆ ಕುರಿತು ಸ್ಥಳ ಪರಿಶೀಲನೆ ಮಾಡಿ ವರದಿ ಸಲ್ಲಿಸಲು ತಿಳಿಸಲಾಗಿತ್ತು.

ಮುಂದುವರೆದು, ಹಿಂದಿನ ವಲಯ ಅರಣ್ಯಾಧಿಕಾರಿ, ಚಿಕ್ಕಬಳ್ಳಾಪುರ ವಲಯ, ಚಿಕ್ಕಬಳ್ಳಾಪುರ ಹಾಗೂ ಸಹಾಯಕ ಅರಣ್ಯ ಸಂರಕ್ಷಣಾಧಿಕಾರಿ, ಚಿಕ್ಕಬಳ್ಳಾಪುರ ಉಪ ವಿಭಾಗ, ಚಿಕ್ಕಬಳ್ಳಾಪುರ ರವರು ಪ್ರಸ್ತಾಪಿತ ಪ್ರದೇಶವನ್ನು ಪರಿಶೀಲಿಸಲಾಗಿ ಗುವ್ವಲಕಾನಹಳ್ಳಿ ಗ್ರಾಮದ ಸರ್ವೆ ನಂ. 144 ಮತ್ತು 145ರಲ್ಲಿ 6.00 ಎಕರೆ ಪ್ರದೇಶದಲ್ಲಿ ಕೋರಿರುವ ಗ್ರೇ ಗ್ರಾನೈಟ್ ಕಲ್ಲುಗಣಿ ಪ್ರದೇಶವು ಪಹಣಿಯಲ್ಲಿ ಒಟ್ಟು 96 ಎಕರೆ 10 ಗುಂಟೆ ಗೋಕಾಡು ಎಂದು ನಮೂದಾಗಿರುತ್ತದೆ. ಸದರಿ ಸರ್ವೆ ನಂ. 144 ಮತ್ತು 145ರಲ್ಲಿ 6.00 ಎಕರೆ ಪ್ರದೇಶದಲ್ಲಿ ಕಲ್ಲುಗಣಿಗೆ ಕೋರಲಾದ 6.00 ಎಕರೆ ಪ್ರಸ್ತಾಪಿತ ಸ್ಥಳವು ಯಾವುದೇ ಮೀಸಲು ಅರಣ್ಯ, ಗ್ರಾಮ ಅರಣ್ಯ, ಅಧಿಸೂಚಿತ ಅರಣ್ಯ, ಪರಿಗಣಿತ ಅರಣ್ಯ ಪ್ರದೇಶಕ್ಕೆ ಸೇರಿರುವುದಿಲ್ಲವೆಂದು ಹಾಗೂ ಎನ್‌ಡಿಬಿ 2ನೇ ಮೀಸಲು ಅರಣ್ಯ ಪ್ರದೇಶದಿಂದ 2000 ಮೀ ದೂರದಲ್ಲಿರುವುದಾಗಿ ವಲಯ ಅರಣ್ಯಾಧಿಕಾರಿ ರವರು ಈ ಕೆಳಕಂಡ ಜಿಪಿಎಸ್ ರೀಡಿಂಗ್‌ನೊಂದಿಗೆ ವರದಿಯನ್ನು ಸಹಾಯಕ ಅರಣ್ಯ ಸಂರಕ್ಷಣಾಧಿಕಾರಿ ರವರ ಮುಖಾಂತರ ವರದಿಯನ್ನು ಸಲ್ಲಿಸಿರುತ್ತಾರೆ. ಅದರಂತೆ ಸಹಾಯಕ ಅರಣ್ಯ ಸಂರಕ್ಷಣಾಧಿಕಾರಿಗಳು ಸಹ ಪರಿಶೀಲನೆ ನಡೆಸಿ, ವಲಯ ಅರಣ್ಯಾಧಿಕಾರಿ ಇವರು ಸಲ್ಲಿಸಿರುವ ವರದಿಯು ಸರಿಯಾಗಿ ಇರುತ್ತದೆ ಎಂದು ವರದಿ ಸಲ್ಲಿಸಿರುತ್ತಾರೆ.

A	N-13 30' 31.7"	E	77 45' 11.2"
B	N-13 30' 31.2"	E	77 45' 15.0"
C	N-13 30' 26.1"	E	77 45' 14.3"
D	N-13 30' 26.2"	E	77 45' 12.5"

87

-2-

E	N-13 30' 24.6"	E	77 45' 12.3"
F	N-13 30' 24.6"	E	77 45' 09.1"
G	N-13 30' 26.5"	E	77 45' 09.3"
H	N-13 30' 26.4"	E	77 45' 10.4"

ಮುಂದುವರಿದು. ಶ್ರೀ ಶಿವಣ್ಣ, ಚಿಕ್ಕಬಳ್ಳಾಪುರ ತಾಲ್ಲೂಕು, ಗುವ್ವಲಕಾನಹಳ್ಳಿ ಗ್ರಾಮದ ಸರ್ವೆ ನಂ. 144 ಮತ್ತು 145ರಲ್ಲಿ 6.00 ಎಕರೆ ಪ್ರದೇಶದಲ್ಲಿ ಗ್ರೇ ಗ್ರಾನೈಟ್ ಕಲ್ಲುಗಣಿ ಗುತ್ತಿಗೆ ಮಂಜೂರಾತಿಗಾಗಿ ಕೋರಿರುವ ಪ್ರದೇಶವು ಪ್ರಸ್ತಾಪಿತ ಪ್ರದೇಶವು. ಗುವ್ವಲಕಾನಹಳ್ಳಿ ಗ್ರಾಮದ ಸರ್ವೆ ನಂ. 144 ಮತ್ತು 145ರಲ್ಲಿ 6.00 ಎಕರೆ ಪ್ರದೇಶದಲ್ಲಿ ಕೋರಿರುವ ಗ್ರೇ ಗ್ರಾನೈಟ್ ಕಲ್ಲುಗಣಿ ಪ್ರದೇಶವು ಪಹಣಿಯಲ್ಲಿ ಒಟ್ಟು 96 ಎಕರೆ 10 ಗುಂಟೆ ಗೋಕಾಡು ಎಂದು ನಮೂದಾಗಿರುತ್ತದೆ. ನದರಿ ಸರ್ವೆ ನಂ. 144 ಮತ್ತು 145ರಲ್ಲಿ 6.00 ಎಕರೆ ಪ್ರದೇಶದಲ್ಲಿ ಕಲ್ಲುಗಣಿಗೆ ಕೋರಲಾದ 6.00 ಎಕರೆ ಪ್ರಸ್ತಾಪಿತ ಸ್ಥಳವು ಯಾವುದೇ ಮೀಸಲು ಅರಣ್ಯ, ಗ್ರಾಮ ಅರಣ್ಯ, ಅಧಿಸೂಚಿತ ಅರಣ್ಯ, ಪರಿಗಣಿತ ಅರಣ್ಯ ಪ್ರದೇಶಕ್ಕೆ ಸೇರಿರುವುದಿಲ್ಲವೆಂದು ಹಾಗೂ ಎನ್‌ಡಿಬಿ 2ನೇ ಮೀಸಲು ಅರಣ್ಯ ಪ್ರದೇಶದಿಂದ 2000 ಮೀ ದೂರದಲ್ಲಿರುವುದಾಗಿ ವಲಯ ಅರಣ್ಯಾಧಿಕಾರಿ, ಚಿಕ್ಕಬಳ್ಳಾಪುರ ವಲಯ ಮತ್ತು ಸಹಾಯಕ ಅರಣ್ಯ ಸಂರಕ್ಷಣಾಧಿಕಾರಿ ಚಿಕ್ಕಬಳ್ಳಾಪುರ, ಉಪ ವಿಭಾಗ ರವರು ಈ ಕಛೇರಿಗೆ ಸಲ್ಲಿಸಿರುವ ವರದಿಯನ್ನು ನೂತ್ರ ದಾಖಲಾತಿಗಳೊಂದಿಗೆ ಈ ಕೆಳಕಂಡ ಷರತ್ತುಗೊಳಪಟ್ಟು ಮುಂದಿನ ಕ್ರಮ ಕೈಗೊಳ್ಳಲು ಸಲ್ಲಿಸಲಾಗಿದೆ.

1. ರಾಷ್ಟ್ರೀಯ ಹಸಿರು ಪೀಠದ ಇತ್ತೀಚಿನ ಅದೇಶಗಳು ಹಾಗೂ ಕೇಂದ್ರ ಮತ್ತು ರಾಜ್ಯ ಸರ್ಕಾರದ ನೀತಿ ನಿಯಮಗಳನ್ನು ಪಾಲಿಸುವುದು.
2. ಗಣಿಗಾರಿಕೆ ಪ್ರದೇಶಗಳಲ್ಲಿ ಗಿಡಮರಗಳನ್ನು ಹೆಚ್ಚಿಸಲು ಕ್ರಮ ಕೈಗೊಳ್ಳುವುದು.

ತಮ್ಮ ನಂಬುಗೆಯ,

ಉಪ ಅರಣ್ಯ ಸಂರಕ್ಷಣಾಧಿಕಾರಿ,
ಚಿಕ್ಕಬಳ್ಳಾಪುರ ವಿಭಾಗ, ಚಿಕ್ಕಬಳ್ಳಾಪುರ.



ಕರ್ನಾಟಕ ಸರ್ಕಾರ

113

ಜಿಲ್ಲಾಧಿಕಾರಿಗಳ ಕಾರ್ಯಾಲಯ, ಚಿಕ್ಕಬಳ್ಳಾಪುರ ಜಿಲ್ಲೆ, ಚಿಕ್ಕಬಳ್ಳಾಪುರ

ಸಂಖ್ಯೆ: ಎಂಐಎನ್/ಸಿಆರ್.76/2018-19

ರವರಿಗೆ:

ನಿರ್ದೇಶಕರು,
ಗಣಿ ಮತ್ತು ಭೂವಿಜ್ಞಾನ ಇಲಾಖೆ,
ರೇಸ್ ಕೋರ್ಸ್ ರಸ್ತೆ,
ಖನಿಜ ಭವನ, ಬೆಂಗಳೂರು.

ಮಾನ್ಯರೇ,

ವಿಷಯ : ಬಾಗೇಪಲ್ಲಿ ತಾಲ್ಲೂಕು, ಗೋಳೂರು ಹೋಬಳಿ, ಗುಟ್ಟಪಾಳ್ಯ ಗ್ರಾಮದ ಸ.ನಂ.235 ರಲ್ಲಿ 3-00 ಎಕರೆ ಪ್ರದೇಶದಲ್ಲಿ ಆರ್.ಮೆಂಟ್ ಸ್ಟೋನ್ ಕಲ್ಲುಗಣಿ ಗುತ್ತಿಗೆ ಮಂಜೂರು ಮಾಡುವ ಸಂಬಂಧ ಕಂದಾಯ ಇಲಾಖೆಯ ಅಭಿಪ್ರಾಯ ನೀಡುವ ಕುರಿತು.

- ಉಲ್ಲೇಖ :**
1. ಮಾನ್ಯ ಉಚ್ಚ ನ್ಯಾಯಾಲಯದ ರಿಟ್ ಅರ್ಜಿ ಸಂಖ್ಯೆ: 30062/2018 ರ ಆದೇಶ ದಿನಾಂಕ: 17/07/2018.
 2. ತಮ್ಮ ಕಛೇರಿ ಪತ್ರದ ಸಂಖ್ಯೆ : ಗಭೂಇ.ಉನಿ(ಖ.ಅ).ಕಗಗುಅಸ/22/2009/18-19/5253, ದಿನಾಂಕ : 23/10/2018
 3. ಹಿರಿಯ ಭೂ ವಿಜ್ಞಾನಿಗಳು, ಗಣಿ ಮತ್ತು ಭೂ ವಿಜ್ಞಾನ ಇಲಾಖೆ, ಚಿಕ್ಕಬಳ್ಳಾಪುರ ರವರ ಜಂಟಿ ಸ್ಥಳ ತನಿಖಾ ವರದಿ ದಿನಾಂಕ:-14/12/2020.
 4. ಉಪವಿಭಾಗಾಧಿಕಾರಿಗಳು, ಚಿಕ್ಕಬಳ್ಳಾಪುರ ಉಪವಿಭಾಗ ರವರ ಪತ್ರದ ಸಂಖ್ಯೆ : ಎಂಐಎನ್.ಸಿಆರ್.35/18-19, ದಿನಾಂಕ : 16/12/2020.
 5. ತಹಸೀಲ್ದಾರ್ ಬಾಗೇಪಲ್ಲಿ ತಾಲ್ಲೂಕು ರವರ ಪತ್ರದ ಸಂಖ್ಯೆ: ಎಂ.ಐ.ಎನ್.ಸಿ.ಆರ್/54/2018-19 ದಿನಾಂಕ:20/11/2020.

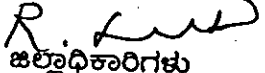
ವಿಷಯಕ್ಕೆ ಸಂಬಂಧಿಸಿದಂತೆ, ಬಾಗೇಪಲ್ಲಿ ತಾಲ್ಲೂಕು, ಗೋಳೂರು ಹೋಬಳಿ, ಗುಟ್ಟಪಾಳ್ಯ ಗ್ರಾಮದ ಸ.ನಂ.235 ರಲ್ಲಿ 3-00 ಎಕರೆ ಪ್ರದೇಶದಲ್ಲಿ ಶ್ರೀ ಎನ್.ಸಲೀಂ ರವರು ಆರ್.ಮೆಂಟ್ ಸ್ಟೋನ್ ಕಲ್ಲುಗಣಿ ಗುತ್ತಿಗೆ ಕೋರಿ ಸಲ್ಲಿಸಿರುವ ಅರ್ಜಿಯ ಬಗ್ಗೆ ವರದಿ ನೀಡಲು ಉಲ್ಲೇಖ (2)ರ ಪತ್ರದಲ್ಲಿ ತಿಳಿಸಿದ್ದು, ಅದರಂತೆ ಸದರಿ ವಿಚಾರವಾಗಿ ದಿನಾಂಕ : 14/12/2020 ರಂದು ಹಿರಿಯ ಭೂ ವಿಜ್ಞಾನಿಗಳು, ಗಣಿ ಮತ್ತು ಭೂ ವಿಜ್ಞಾನ ಇಲಾಖೆ, ಚಿಕ್ಕಬಳ್ಳಾಪುರ, ಉಪವಿಭಾಗಾಧಿಕಾರಿಗಳು, ಚಿಕ್ಕಬಳ್ಳಾಪುರ ಉಪವಿಭಾಗ, ಚಿಕ್ಕಬಳ್ಳಾಪುರ ಮತ್ತು ತಹಸೀಲ್ದಾರ್ ಬಾಗೇಪಲ್ಲಿ ತಾಲ್ಲೂಕು, ಸಂಬಂಧಪಟ್ಟ ತಾಲ್ಲೂಕು ಭೂ ಮಾಪಕರು, ರಾಜಸ್ವ ನಿರೀಕ್ಷಕರು ಹಾಗೂ ಗ್ರಾಮ ಲೆಕ್ಕಿಗರು ಸ್ಥಳಕ್ಕೆ ಭೇಟಿ ನೀಡಿ ಪರಿಶೀಲಿಸಿ ವರದಿಯನ್ನು ಉಲ್ಲೇಖ (3),(4) & (5) ರಂತೆ ಈ ಕಛೇರಿಗೆ ಸಲ್ಲಿಸಿದ್ದು, ಪ್ರಸ್ತಾಪಿತ ಗುಟ್ಟಪಾಳ್ಯ ಗ್ರಾಮದ ಸ.ನಂ.235 ರ ಪ್ರಸ್ತುತ ಆರ್.ಐ.ಸಿಯನ್ನು ಪರಿಶೀಲಿಸಲಾಗಿ ಒಟ್ಟು 52-25 ಎಕರೆ ಜಮೀನಿದ್ದು, ಈ ಪೈಕಿ 8-00 ಎಕರೆ ವಿಲೇಯಾಗಿ ಉಳಿಕೆ 44-25 ಎಕರೆ "ಗೋಮಾಳ" ಎಂಬುದಾಗಿ ವರ್ಗೀಕರಣಗೊಂಡಿರುತ್ತದೆ. ಸದರಿ ಪ್ರದೇಶದಲ್ಲಿ ನಮೂನೆ-50, 53 ಮತ್ತು 57 ರ ಅರ್ಜಿಗಳು ಬಾಕಿ ಇರುವುದಿಲ್ಲ. ಪ್ರಸ್ತಾಪಿತ ಕಲ್ಲುಗಣಿ ಗುತ್ತಿಗೆ ಕೋರಿರುವ ಪ್ರದೇಶವು ಗ್ರಾಮಕ್ಕೆ 02 ಕಿ.ಮೀ ದೂರದಲ್ಲರುತ್ತದೆ. ಸದರಿ ಪ್ರದೇಶವು ರಾಷ್ಟ್ರೀಯ ಹೆದ್ದಾರಿಯಿಂದ ಸುಮಾರು 23 ಕಿ.ಮೀ ದೂರದಲ್ಲರುತ್ತದೆ. ಸದರಿ ಪ್ರದೇಶವು ರಾಜ್ಯ ಹೆದ್ದಾರಿಯಿಂದ ಸುಮಾರು 04 ಕಿ.ಮೀ ದೂರದಲ್ಲರುತ್ತದೆ. ಸದರಿ ಪ್ರದೇಶದಿಂದ ಸುಮಾರು 200 ಮೀಟರ್ ಅಂತರದಲ್ಲಿ ಸಾರ್ವಜನಿಕ ಕಟ್ಟಡಗಳು, ದೇವಾಲಯ, ರೈಲ್ವೆ ಲೈನ್, ಕೆರೆ ಕಟ್ಟಿ, ಕಾಲುವೆ, ಜಲಾಶಯ ಇರುವುದಿಲ್ಲ. ಸದರಿ ಪ್ರದೇಶದಲ್ಲಿ ಸರ್ಕಾರಕ್ಕೆ ಉಳಿಸಿಕೊಳ್ಳಬಹುದಾದ ಗಿಡ, ಮರ ಮಾಲ್ತ ಯಾವುದು ಇರುವುದಿಲ್ಲ. ಸದರಿ ಪ್ರದೇಶದಲ್ಲಿ ಅಧಿಕ ವಿದ್ಯುತ್ ತಂತಿ ಹಾದು ಹೋಗಿರುವುದಿಲ್ಲ. ಪ್ರಸ್ತಾಪಿತ ಪ್ರದೇಶವನ್ನು ಸಾರ್ವಜನಿಕ ಉದ್ದೇಶಕ್ಕೆ ಮೀಸಲಿಟ್ಟಿರುವುದಿಲ್ಲ ಆದ್ದರಿಂದ ಅರ್ಜಿದಾರರು ಕೋರಿರುವಂತೆ ಬಾಗೇಪಲ್ಲಿ ತಾಲ್ಲೂಕು, ಗೋಳೂರು ಹೋಬಳಿ, ಗುಟ್ಟಪಾಳ್ಯ ಗ್ರಾಮದ ಸ.ನಂ.235 ರಲ್ಲಿ 3-00 ಎಕರೆ ಪ್ರದೇಶದಲ್ಲಿ ಶ್ರೀ ಎನ್.ಸಲೀಂ ರವರಿಗೆ ಆರ್.ಮೆಂಟ್ ಸ್ಟೋನ್ ಕಲ್ಲುಗಣಿ ಗುತ್ತಿಗೆ ಮಂಜೂರು ಮಾಡಬಹುದೆಂದು ಗ್ರಾಮಸ್ಥರ ಮಹಜರ್‌ನೊಂದಿಗೆ ಮತ್ತು ಜಂಟಿ ಸ್ಥಳ


112

ತನಿಖಾ ವರದಿಯಲ್ಲಿ ಹಿರಿಯ ಭೂ ವಿಜ್ಞಾನಿಗಳು, ಗಣಿ ಮತ್ತು ಭೂ ವಿಜ್ಞಾನ ಇಲಾಖೆ, ಚಿಕ್ಕಬಳ್ಳಾಪುರ ಹಾಗೂ ಉಪವಿಭಾಗಾಧಿಕಾರಿಗಳು, ಚಿಕ್ಕಬಳ್ಳಾಪುರ ಉಪವಿಭಾಗ, ಚಿಕ್ಕಬಳ್ಳಾಪುರ ಮತ್ತು ತಹಸೀಲ್ದಾರ್ ಬಾಗೇಪಲ್ಲಿ ತಾಲೂಕು ರವರುಗಳು ಉಲ್ಲೇಖ (3), (4) ಮತ್ತು (5) ರಂತೆ ಪ್ರಸ್ತಾವನೆಯನ್ನು ಸಲ್ಲಿಸಿರುತ್ತಾರೆ.

ಮೇಲ್ಕಂಡ ಅಂಶಗಳ ಹಿನ್ನೆಲೆಯಲ್ಲಿ ಹಾಗೂ ಅಧೀನ ಅಧಿಕಾರಿಗಳು ಸಲ್ಲಿಸಿರುವ ವರದಿಯನ್ನಾಧರಿಸಿ ಮತ್ತು ಕಡತದಲ್ಲಿನ ದಾಖಲೆಗಳನ್ನು ಪರಿಶೀಲಿಸಲಾಗಿ, ಬಾಗೇಪಲ್ಲಿ ತಾಲ್ಲೂಕು, ಗೂಳೂರು ಹೋಬಳಿ, ಗುಟ್ಟಪಾಳ್ಯ ಗ್ರಾಮದ ಸ.ನಂ. 235 ರಲ್ಲಿ 3-00 ಎಕರೆ ಪ್ರದೇಶದಲ್ಲಿ ಶ್ರೀ ಎನ್.ಸಲೀಂ ರವರಿಗೆ ರಸ್ತೆ ಸಂಪರ್ಕವನ್ನು ಕಲ್ಪಿಸಿಕೊಳ್ಳುವ ಷರತ್ತಿನ ಮೇರೆಗೆ, ಆರ್.ಮೆಂಟ್ ಸ್ಟೋನ್ ಕಲ್ಲು ಗಣಿ ಗುತ್ತಿಗೆಗಾಗಿ ಮಂಜೂರು ಮಾಡುವ ಬಗ್ಗೆ ಅಗತ್ಯ ದಾಖಲೆಗಳನ್ನು ಈ ಪತ್ರದೊಂದಿಗೆ ಅಡಕವಿರಿಸಿ ತಮ್ಮ ಮುಂದಿನ ಅವಗಾಹನೆಗಾಗಿ ಸಲ್ಲಿಸಿದೆ.

ತಮ್ಮ ನಂಬುಗೆಯ


ಜಿಲ್ಲಾಧಿಕಾರಿಗಳು

ಚಿಕ್ಕಬಳ್ಳಾಪುರ ಜಿಲ್ಲೆ




ಕರ್ನಾಟಕ ಸರ್ಕಾರ

ಉಪವಿಭಾಗಾಧಿಕಾರಿ ರವರ ಕಾರ್ಯಾಲಯ, ಚಿಕ್ಕಬಳ್ಳಾಪುರ ಉಪವಿಭಾಗ, ಚಿಕ್ಕಬಳ್ಳಾಪುರ

ಸಂಖ್ಯೆ:ಎಂ.ಐ.ಎನ್.ಸಿ.ಆರ್:20/18-19

ದಿನಾಂಕ: 16-12-2020

ಮಾನ್ಯ ಜಿಲ್ಲಾಧಿಕಾರಿಗಳು
ಚಿಕ್ಕಬಳ್ಳಾಪುರ ಜಿಲ್ಲೆ
ಚಿಕ್ಕಬಳ್ಳಾಪುರ -ರವರಿಗೆ,

ಮಾನ್ಯರೇ,

ವಿಷಯ: ಬಾಗೇಪಲ್ಲಿ ತಾಲ್ಲೂಕು ಗೂಳೂರು ಹೋಬಳಿ ಗುಟ್ಟಪಾಳ್ಯ ಗ್ರಾಮದ ಸ.ನಂ.235 ರಲ್ಲಿ 3-00 ಎಕರೆ ಪ್ರದೇಶದಲ್ಲಿ ಶ್ರೀ ಎನ್.ಸಲೀಂ ರವರಿಗೆ ಆರ್.ಮೆಂಟ್ ಸ್ಟೋನ್ ಕಲ್ಲು ಗಣಿ ಗುತ್ತಿಗೆ ಮಂಜೂರು ಮಾಡುವ ಸಂಬಂಧ ಕಂದಾಯ ಇಲಾಖೆಯ ಅಭಿಪ್ರಾಯ ನೀಡುವ ಕುರಿತು.

Mysuru
18/12/20
ಉಲ್ಲೇಖ: 54/2018-19

1. ತಮ್ಮ ಕಛೇರಿಯ ಪತ್ರ ಸಂಖ್ಯೆ: ಸಂಖ್ಯೆ:ಎಂಐಎನ್:ಸಿಆರ್:87/2018-19 ದಿನಾಂಕ:24.11.2018
2. ತಹಸೀಲ್ದಾರ್ ಬಾಗೇಪಲ್ಲಿ ತಾಲ್ಲೂಕು ರವರ ವರದಿ ಸಂಖ್ಯೆ:ಎಂ.ಐ.ಎನ್: ಸಿ.ಆರ್:54/2018-19 ದಿನಾಂಕ:21-11-2020.

5466

ಮೇಲ್ಕಂಡ ವಿಷಯಕ್ಕೆ ಸಂಬಂಧಿಸಿದಂತೆ, ಬಾಗೇಪಲ್ಲಿ ತಾಲ್ಲೂಕು ಗೂಳೂರು ಹೋಬಳಿ ಗುಟ್ಟಪಾಳ್ಯ ಗ್ರಾಮದ ಸ.ನಂ.235 ರಲ್ಲಿ 3-00 ಎಕರೆ ಪ್ರದೇಶದಲ್ಲಿ ಶ್ರೀ ಎನ್.ಸಲೀಂ ರವರು ಆರ್.ಮೆಂಟ್ ಸ್ಟೋನ್ ಕಲ್ಲು ಗಣಿ ಗುತ್ತಿಗೆ ಮಂಜೂರಾತಿ ಕೋರಿ ಅರ್ಜಿ ಸಲ್ಲಿಸಿದ್ದು, ಈ ಬಗ್ಗೆ ಉಲ್ಲೇಖ (1) ರ ರೀತ್ಯಾ ವರದಿ ಸಲ್ಲಿಸಲು ಸೂಚಿಸಲಾಗಿರುತ್ತದೆ.

ಈ ಬಗ್ಗೆ ತಹಸೀಲ್ದಾರ್ ಬಾಗೇಪಲ್ಲಿ ತಾಲ್ಲೂಕು ರವರು ಉಲ್ಲೇಖ(2) ರ ರೀತ್ಯಾ ವರದಿ ಸಲ್ಲಿಸುತ್ತಾ, ಪ್ರಸ್ತಾಪಿತ ಗುಟ್ಟಪಾಳ್ಯ ಗ್ರಾಮದ ಸ.ನಂ.235 ರ ಗಣೀಕೃತ ಪಹಣಿಯಂತೆ 44-25 ಎಕರೆ ವಿಸ್ತೀರ್ಣ "ಗೋಮಾಳ" ಎಂಬುದಾಗಿ ವರ್ಗೀಕೃತಗೊಂಡಿರುತ್ತದೆಂದು ಸದರಿ ಪ್ರದೇಶವು ಕಲ್ಲುಬಂಡೆಗಳಿಂದ ಕೂಡಿರುತ್ತದೆ. ಸದರಿ ಪ್ರದೇಶದಲ್ಲಿ ನಮೂನೆ-50, 53 ರ ಅರ್ಜಿಗಳು ಬಾಕಿ ಇರುವುದಿಲ್ಲ. ನಮೂನೆ-57 ರ ಅರ್ಜಿಗಳು ಸಲ್ಲಿಕೆಯಾಗಿರುವುದಿಲ್ಲ. ಸದರಿ ಪ್ರದೇಶದಲ್ಲಿ ಸಾರ್ವಜನಿಕ ಕಟ್ಟಡಗಳು, ದೇವಾಲಯ, ರೈಲ್ವೆ ಟೈನ್, ಕೆರೆ ಕಟ್ಟಿ, ಕಾಲುವೆ, ಜಲಾಶಯ ಇರುವುದಿಲ್ಲ. ಸದರಿ ಪ್ರದೇಶದಲ್ಲಿ ಸರ್ಕಾರಕ್ಕೆ ಉಳಿಸಿಕೊಳ್ಳಬಹುದಾದ ಗಿಡ, ಮರ, ಮಾಲ್ವಿ ಯಾವುದು ಇರುವುದಿಲ್ಲ. ಸದರಿ ಪ್ರದೇಶದಲ್ಲಿ ಅಧಿಕ ವಿದ್ಯುತ್ ತಂತಿ ಹಾದು ಹೋಗಿರುವುದಿಲ್ಲ. ಪ್ರಸ್ತಾಪಿತ

RD
23/12

ಪ್ರದೇಶವನ್ನು ಸಾರ್ವಜನಿಕ ಉದ್ದೇಶಕ್ಕೆ ಮೀಸಲಿಟ್ಟಿರುವುದಿಲ್ಲ. ಆದ್ದರಿಂದ ಅರ್ಜಿದಾರರು ಕೋರಿರುವಂತೆ ಸದರಿ ಬಾಗೇಪಲ್ಲಿ ತಾಲ್ಲೂಕು ಗೂಳೂರು ಹೋಬಳಿ ಗುಟ್ಟಪಾಳ್ಯ ಗ್ರಾಮದ ಸ.ನಂ.235 ರಲ್ಲಿ 3-00 ಎಕರೆ ಪ್ರದೇಶದಲ್ಲಿ ಶ್ರೀ ಸಲೀಂ ರವರಿಗೆ ಆರ್.ಮಂಟ್ ಸ್ಟೋನ್ ಕಲ್ಲುಗಣಿ ಗುತ್ತಿಗೆ ಮಂಜೂರು ಮಾಡಬಹುದೆಂದು ಗ್ರಾಮಸ್ಥರ ಮಹಜರ್‌ನೊಂದಿಗೆ ವರದಿ ಸಲ್ಲಿರುತ್ತಾರೆ.

ಆದ್ದರಿಂದ ಪ್ರಸ್ತಾಪಿತ ಬಾಗೇಪಲ್ಲಿ ತಾಲ್ಲೂಕು ಗೂಳೂರು ಹೋಬಳಿ ಗುಟ್ಟಪಾಳ್ಯ ಗ್ರಾಮದ ಸ.ನಂ.235 ರಲ್ಲಿ 3-00 ಎಕರೆ ಪ್ರದೇಶದಲ್ಲಿ ಶ್ರೀ ಸಲೀಂ ರವರಿಗೆ ಆರ್.ಮಂಟ್ ಸ್ಟೋನ್ ಕಲ್ಲು ಗಣಿ ಗುತ್ತಿಗೆ ನಡವಲು ನಿರಾಪೇಕ್ಷಣಾ ಪತ್ರ ನೀಡಬಹುದಾಗಿದ್ದು ತಹಸೀಲ್ದಾರ್ ಬಾಗೇಪಲ್ಲಿ ತಾಲ್ಲೂಕು ರವರ ವರದಿಯೊಂದಿಗೆ ಕಡತವನ್ನು ಸಲ್ಲಿಸಿಕೊಂಡಿರುತ್ತದೆ.

ತಮ್ಮ ನಂಬುಗೆಯ


A. N. P. H. 2


ಉಪವಿಭಾಗಾಧಿಕಾರಿ 16/12/20

ಚಿಕ್ಕಬಳ್ಳಾಪುರ ಉಪವಿಭಾಗ
ಚಿಕ್ಕಬಳ್ಳಾಪುರ

ಜಂಟಿ ಸ್ಥಳ ಪರಿಶೀಲನಾ ವರದಿ

ಚಿಕ್ಕಬಳ್ಳಾಪುರ ಜಿಲ್ಲೆ ಬಾಗೇಪಲ್ಲಿ ತಾಲ್ಲೂಕು ಗೊಳೂರು ಹೋಬಳಿ ಗುಟ್ಟಪಾಳ್ಯ ಗ್ರಾಮದ ಸ.ನಂ.235 ರಲ್ಲಿ 3-00 ಎಕರೆ ಪ್ರದೇಶದಲ್ಲಿ ಶ್ರೀ ಎನ್.ಸಲೀಂ ರವರು ಆರ್.ಮೆಂಟ್ ಸ್ಟೋನ್ ಕಲ್ಲು ಗಣಿ ಗುತ್ತಿಗೆ ಮಂಜೂರಾತಿ ಕೋರಿ ಅರ್ಜಿ ನೀಡಿರುವ ವಿಚಾರವಾಗಿ ದಿನಾಂಕ:14.12.2020 ರಂದು ಉಪವಿಭಾಗಾಧಿಕಾರಿಗಳು, ಚಿಕ್ಕಬಳ್ಳಾಪುರ ಉಪವಿಭಾಗ, ಚಿಕ್ಕಬಳ್ಳಾಪುರ ಮತ್ತು ಹಿರಿಯ ಭೂ ವಿಜ್ಞಾನಿಗಳು, ಗಣಿ ಮತ್ತು ಭೂ ವಿಜ್ಞಾನ ಇಲಾಖೆ, ಚಿಕ್ಕಬಳ್ಳಾಪುರ ರವರೊಂದಿಗೆ ಸ್ಥಳಕ್ಕೆ ಭೇಟಿ ನೀಡಿ ಪರಿಶೀಲಿಸಲಾಗಿ, ಪ್ರಸ್ತಾಪಿತ ತಿಮ್ಮಂಪಲ್ಲಿ ಗ್ರಾಮದ ಸ.ನಂ.235 ರ ಗಣಕೀಕೃತ ಪಹಣಿಯಂತೆ 44-25 ಎಕರೆ ವಿಸ್ತೀರ್ಣ "ಗೋಮಾಳ" ಜಮೀನಾಗಿರುತ್ತದೆ. ಪ್ರಸ್ತಾಪಿತ ಕಲ್ಲುಗಣಿ ಗುತ್ತಿಗೆ ಕೋರಿರುವ ಪ್ರದೇಶವು ಗ್ರಾಮಕ್ಕೆ ಸುಮಾರು 02 ಕಿ.ಮೀ ದೂರದಲ್ಲಿದ್ದು, ಸದರಿ ಪ್ರದೇಶವು ರಾಷ್ಟ್ರೀಯ ಹೆದ್ದಾರಿಯಿಂದ ಸುಮಾರು 23 ಕಿ.ಮೀ ದೂರದಲ್ಲಿದ್ದು, ಸದರಿ ಪ್ರದೇಶವು ರಾಜ್ಯ ಹೆದ್ದಾರಿಯಿಂದ ಸುಮಾರು 04 ಕಿ.ಮೀ. ದೂರದಲ್ಲಿದ್ದು, ಸದರಿ ಪ್ರದೇಶದಿಂದ ಸುಮಾರು 200 ಮೀಟರ್ ಅಂತರದಲ್ಲಿ ಸಾರ್ವಜನಿಕ ಕಟ್ಟಡಗಳು, ದೇವಾಲಯ, ರೈಲ್ವೆ ಲೈನ್, ಕೆರೆ ಕಟ್ಟಿ ಕಾಲುವೆ, ಜಲಾಶಯ ಇರುವುದಿಲ್ಲ. ಸದರಿ ಪ್ರದೇಶದಲ್ಲಿ ಸರ್ಕಾರಕ್ಕೆ ಉಳಿಸಿಕೊಳ್ಳಬಹುದಾದ ಗಿಡ, ಮರ, ಮಾಲ್ಕಿಯಾವು ಇರುವುದಿಲ್ಲ. ಸದರಿ ಪ್ರದೇಶದಲ್ಲಿ ಅಧಿಕ ವಿದ್ಯುತ್ ತಂತಿ ಹಾದು ಹೋಗಿರುವುದಿಲ್ಲ. ತಹಸೀಲ್ದಾರ್ ಬಾಗೇಪಲ್ಲಿ ತಾಲ್ಲೂಕು ರವರು ನೀಡಿರುವ ವರದಿಯಲ್ಲಿ ಗುಟ್ಟಪಾಳ್ಯ ಗ್ರಾಮದ ಸ.ನಂ.235 ರಲ್ಲಿ 3-00 ಎಕರೆ ಪ್ರದೇಶದಲ್ಲಿ ಆರ್.ಮೆಂಟ್ ಸ್ಟೋನ್ ಕಲ್ಲು ಗಣಿ ಗುತ್ತಿಗೆ ಮಂಜೂರಾತಿ ನೀಡುವ ಬಗ್ಗೆ ಉಲ್ಲೇಖಿಸಿರುತ್ತಾರೆ. ಅದರಂತೆ ಅರ್ಜಿದಾರರು ಕೋರಿರುವ 3-00 ಎಕರೆ ವಿಸ್ತೀರ್ಣ (ನಕ್ಷೆಯಲ್ಲಿ ತೋರಿಸಿರುವ) ಪ್ರದೇಶವನ್ನು ರಸ್ತೆ ಸಂಪರ್ಕ ಕಲ್ಪಿಸಿಕೊಳ್ಳುವ ಷರತ್ತಿನ ಮೇರೆಗೆ ಆರ್.ಮೆಂಟ್ ಸ್ಟೋನ್ ಕಲ್ಲುಗಣಿ ಗುತ್ತಿಗೆ ಮಂಜೂರಾತಿ ನೀಡಲು ನಿರಾಕ್ಷೇಪಣಾ ಪತ್ರವನ್ನು ನೀಡಬಹುದಾಗಿದೆ.


 ಹಿರಿಯ ಭೂ ವಿಜ್ಞಾನಿಗಳು,
 ಗಣಿ ಮತ್ತು ಭೂ ವಿಜ್ಞಾನ ಇಲಾಖೆ,
 ಚಿಕ್ಕಬಳ್ಳಾಪುರ


 ಉಪವಿಭಾಗಾಧಿಕಾರಿಗಳು,
 ಚಿಕ್ಕಬಳ್ಳಾಪುರ ಉಪವಿಭಾಗ,
 ಚಿಕ್ಕಬಳ್ಳಾಪುರ.

ಸಂಖ್ಯೆ:ಎ3/ಕಲ್ಲುಗಣಿ ಗುತ್ತಿಗೆ/ಸಿ.ಆರ್- /2014-15/1957

ಉಪ ಅರಣ್ಯ ಸಂರಕ್ಷಣಾಧಿಕಾರಿಗಳ ಕಛೇರಿ,
ಚಿಕ್ಕಬಳ್ಳಾಪುರ ವಿಭಾಗ,
ಚಿಕ್ಕಬಳ್ಳಾಪುರ, ದಿನಾಂಕ: 09.09.2018.

ಗೆ,

ನಿರ್ದೇಶಕರು,

ಗಣಿ ಮತ್ತು ಭೂ ವಿಜ್ಞಾನ ಇಲಾಖೆ,

ನಂ.49, ಖನಿಜ ಭವನ ರೋಸ್ ಕೋರ್ಸ್ ರಸ್ತೆ,

ಬೆಂಗಳೂರು

ಮಾನ್ಯರೆ,

ವಿಷಯ: ಶ್ರೀ ಎನ್. ಸಲೀಮ್ ಇವರು ಬಾಗೇಪಲ್ಲಿ ತಾಲ್ಲೂಕು, ತಿಮ್ಮಿಪಲ್ಲಿ ಗ್ರಾಮದ ಸರ್ವೆ ನಂ.24ರಲ್ಲಿ 2ಎಕರೆ ಪ್ರದೇಶದಲ್ಲಿ ಕಲ್ಲುಗಣಿಗಾರಿಕೆ ಮಂಜೂರಾತಿ ಕೋರಿರುವ ಬಗ್ಗೆ.

- ಉಲ್ಲೇಖ: 1 ನಿಮ್ಮ ಕಛೇರಿ ಪತ್ರ ಸಂಖ್ಯೆ:ಗಭೂಇ/ಕಗಗು-2/ಅಸಂ-01/09/2014-15, ದಿ: 22.07.2014
- 2 ಮಾನ್ಯ ಉಚ್ಚನ್ಯಾಯಾಲಯದಲ್ಲಿ ದಾಖಲಿಸಿದ ರಿಟ್ ಅರ್ಜಿ ಸಂಖ್ಯೆ: 30062/2018ರಲ್ಲಿ ಮಾನ್ಯ ನ್ಯಾಯಾಲಯ ಹೊರಡಿಸಿದ ಆದೇಶ ದಿನಾಂಕ: 17.07.2018
- 3 ಈ ಕಛೇರಿ ಪತ್ರ ಸಂಖ್ಯೆ: ಎ3/ಕಲ್ಲುಗಣಿ/ಗುತ್ತಿಗೆ/ಸಿ.ಆರ್-1086/2014-15, ದಿನಾಂಕ: 09.01.2015
- 4 ಶ್ರೀ ಎನ್. ಸಲೀಮ್ ಇವರು ಬಾಗೇಪಲ್ಲಿ ತಾಲ್ಲೂಕು, ತಿಮ್ಮಿಪಲ್ಲಿ ಗ್ರಾಮ ಇವರ ಮನವಿ ದಿನಾಂಕ: 23.07.2018

* * * *

ಮೇಲ್ಕಂಡ ವಿಷಯಕ್ಕೆ ಸಂಬಂಧಿಸಿದಂತೆ ಬಾಗೇಪಲ್ಲಿ ತಾಲ್ಲೂಕು, ತಿಮ್ಮಿಪಲ್ಲಿ ಗ್ರಾಮದ ಸರ್ವೆ ನಂ.24ರಲ್ಲಿ 2ಎಕರೆ ಪ್ರದೇಶದಲ್ಲಿ ಶ್ರೀ ಎನ್. ಸಲೀಮ್ ಎಂಬುವರಿಗೆ ಕಲ್ಲುಗಣಿ ಗುತ್ತಿಗೆ ಪರವಾನಗಿ ಮಂಜೂರಾತಿ ಬಗ್ಗೆ ಮಾನ್ಯ ಉಚ್ಚನ್ಯಾಯಾಲಯದಲ್ಲಿ ದಾಖಲಿಸಿದ ರಿಟ್ ಅರ್ಜಿ ಸಂಖ್ಯೆ 30062/2018ರಲ್ಲಿ ಮಾನ್ಯ ನ್ಯಾಯಾಲಯದ ಆದೇಶ ದಿನಾಂಕ: 17.07.2018ರಲ್ಲಿ ಅರ್ಜಿದಾರರ ಮನವಿಯ ಕುರಿತು ನಿಯಮಾನುಸಾರ ಕ್ರಮ ವಹಿಸಲು ಆದೇಶ ಹೊರಡಿಸಲಾಗಿದೆ. ಈ ಸಂಬಂಧ ಉಲ್ಲೇಖ (3)ರ ಈ ಕಛೇರಿ ಪತ್ರದಲ್ಲಿ ಈಗಾಗಲೇ ನಿಮಗೆ ವರದಿ ನೀಡಲಾಗಿದ್ದು, ಸದರಿ ಪತ್ರದ ಪ್ರತಿಯನ್ನು ಇದರೊಂದಿಗೆ ಅಡಕಗೊಳಿಸಿದೆ.

ನಿಮ್ಮ ವಿಶ್ವಾಸಿ,

ಉಪ ಅರಣ್ಯ ಸಂರಕ್ಷಣಾಧಿಕಾರಿ,
ಚಿಕ್ಕಬಳ್ಳಾಪುರ ವಿಭಾಗ, ಚಿಕ್ಕಬಳ್ಳಾಪುರ

ಕರ್ನಾಟಕ ಸರ್ಕಾರ
ಅರಣ್ಯ ಇಲಾಖೆ

ಸಂಖ್ಯೆ:ಎ3/ಕಲ್ಲುಗಣಿ ಗುತ್ತಿಗೆ/ಸಿಆರ್-1088/2014-15

ಉಪ ಅರಣ್ಯ ಸಂರಕ್ಷಣಾಧಿಕಾರಿಗಳ ಕಛೇರಿ,
ಚಿಕ್ಕಬಳ್ಳಾಪುರ ವಿಭಾಗ,
ಚಿಕ್ಕಬಳ್ಳಾಪುರ, ದಿನಾಂಕ: 9.01.2015.

ಗೆ,

ನಿರ್ದೇಶಕರು,
ಗಣಿ ಮತ್ತು ಭೂ ವಿಜ್ಞಾನ ಇಲಾಖೆ,
ನಂ.49, ಖನಿಜ ಭವನ, ಆರ್.ಸಿ. ರಸ್ತೆ,
ಬೆಂಗಳೂರು.

ಮಾನ್ಯರೆ,

ವಿಷಯ : ಶ್ರೀ ಎನ್. ಸಲೀಮ್ ಇವರು ಚಿಕ್ಕಬಳ್ಳಾಪುರ ಜಿಲ್ಲೆ, ಬಾಗೇಪಲ್ಲಿ ತಾಲ್ಲೂಕು, ತಿಮ್ಮಂಪಲ್ಲಿ ಗ್ರಾಮದ ಸರ್ವೆ ನಂ.24 ರಲ್ಲಿ 2-00 ಎಕರೆ ವಿಸ್ತೀರ್ಣದಲ್ಲಿ ಪಿಂಕ್ ಗ್ರಾನೈಟ್ ಕಲ್ಲುಗಣಿಗಾರಿಕೆ ಮಂಜೂರು ಮಾಡುವ ಬಗ್ಗೆ.

- ಉಲ್ಲೇಖ: 1) ತಮ್ಮ ಕಛೇರಿ ಪತ್ರ ಸಂಖ್ಯೆ:ಗಭೂಇ/ಸಿಕೆಬಿ/ಕಗು-2/ಅನಂ-01/09, 2014-15, ದಿನಾಂಕ: 22-07-2014.
- 2) ವಲಯ ಅರಣ್ಯಾಧಿಕಾರಿ, ಬಾಗೇಪಲ್ಲಿ ವಲಯ, ಬಾಗೇಪಲ್ಲಿ ರವರ ಕಛೇರಿ ಪತ್ರ ಸಂಖ್ಯೆ:ವಲಯ/ಬಾಗೇ/ಕಲ್ಲುಗ/ಅರ್ಜಿ ಬಗ್ಗೆ/171/2014-15, ದಿನಾಂಕ: 05-01-2015.
- 3) ಸಹಾಯಕ ಅರಣ್ಯ ಸಂರಕ್ಷಣಾಧಿಕಾರಿ, ಚಿಂತಾಮಣಿ ಉಪ ವಿಭಾಗ, ಚಿಂತಾಮಣಿ ರವರ ಶಿಫಾರಸ್ಸು.
- 4) ಈ ಕಛೇರಿ ಪತ್ರ ಸಂಖ್ಯೆ:ಎ4/ಕಲ್ಲುಗಣಿ ಗುತ್ತಿಗೆ/ಜಿಎಲ್-6332/2011-12, ದಿನಾಂಕ: 20.01.2012.

* * * *


ಮೇಲ್ಕಂಡ ವಿಷಯಕ್ಕೆ ಸಂಬಂಧಿಸಿದಂತೆ ಚಿಕ್ಕಬಳ್ಳಾಪುರ ತಾಲ್ಲೂಕು, ತಿಮ್ಮಂಪಲ್ಲಿ ಗ್ರಾಮದ ಸರ್ವೆ ನಂ.24 ರಲ್ಲಿ 2-00 ಎಕರೆ ಪ್ರದೇಶದಲ್ಲಿ ಶ್ರೀ ಎನ್. ಸಲೀಮ್ ಎಂಬುವರಿಗೆ ಕಲ್ಲುಗಣಿ ಗುತ್ತಿಗೆ ಪರವಾನಗಿ ಮಂಜೂರಾತಿ ಬಗ್ಗೆ ಈ ಕಛೇರಿ ಪತ್ರ (4)ರಲ್ಲಿ ಅಭಿಪ್ರಾಯ ಸೂಚಿಸಲಾಗಿರುತ್ತದೆ. ಮತ್ತು ಉಲ್ಲೇಖ(2) ಮತ್ತು (3)ರ ಪತ್ರಗಳಲ್ಲಿ ವಲಯ ಅರಣ್ಯಾಧಿಕಾರಿ, ಬಾಗೇಪಲ್ಲಿ ವಲಯ, ಬಾಗೇಪಲ್ಲಿ ಹಾಗೂ ಸಹಾಯಕ ಅರಣ್ಯ ಸಂರಕ್ಷಣಾಧಿಕಾರಿ, ಚಿಂತಾಮಣಿ ಉಪ ವಿಭಾಗ, ಚಿಂತಾಮಣಿ ರವರು ವರದಿ ಸಲ್ಲಿಸಿದ್ದು, ಸದರಿ ವರದಿ ಸ್ವ-ವಿವರಣಾತ್ಮಕವಾಗಿದ್ದು ಸದರಿ ವರದಿಗಳನ್ನು ಈ ಪತ್ರದ ಜೊತೆಯಲ್ಲಿ ಕೆಳಕಂಡಂತೆ ಲಗತ್ತಿಸಿದೆ.

1. ವಲಯ ಅರಣ್ಯಾಧಿಕಾರಿ, ಬಾಗೇಪಲ್ಲಿ ವಲಯ, ಬಾಗೇಪಲ್ಲಿ ರವರ ಕಛೇರಿ ಪತ್ರ ಸಂಖ್ಯೆ:ವಲಯ/ಬಾಗೇ/ಕಲ್ಲುಗ/ಅರ್ಜಿ ಬಗ್ಗೆ/171/2014-15, ದಿನಾಂಕ: 05-01-2015.

71

2. ಸಹಾಯಕ ಅರಣ್ಯ ಸಂರಕ್ಷಣಾಧಿಕಾರಿ, ಚಿಂತಾಮಣಿ ಉಪ ವಿಭಾಗ, ಚಿಂತಾಮಣಿ ರವರ ಶಿಫಾರಸ್ಸು.
3. ವಲಯ ಅರಣ್ಯಾಧಿಕಾರಿ, ಬಾಗೇಪಲ್ಲಿ ವಲಯ, ಬಾಗೇಪಲ್ಲಿ ರವರ ವರದಿ ಪ್ರಕಾರ ಪ್ರಸ್ತಾಪಿತ ಸ್ಥಳವು ಐ.ಡಿ.ಬಿ. 1ನೇ ಬ್ಲಾಕ್ ಅರಣ್ಯ ಪ್ರದೇಶದ ಗಡಿಯಿಂದ ಸುಮಾರು 1.5 ಕಿ.ಮೀ. ಗಳಷ್ಟು ಅಂತರವಿರುವುದಾಗಿ ಹಾಗೂ ಪ್ರಸ್ತಾಪಿತ ಪ್ರದೇಶಕ್ಕೆ ಇರುವ ದಾರಿಯು ಅರಣ್ಯ ಪ್ರದೇಶದಲ್ಲಿ ಹಾದು ಹೋಗುವುದಿಲ್ಲವೆಂದು ವರದಿಸಿರುವಂತೆ ಈ ಮೂಲಕ ತಿಳಿಯಪಡಿಸಿದೆ.


ತಮ್ಮ ನಂಬುಗೆಯ,


ಉಪ ಅರಣ್ಯ ಸಂರಕ್ಷಣಾಧಿಕಾರಿ,
ಚಿಕ್ಕಬಳ್ಳಾಪುರ ವಿಭಾಗ,
ಚಿಕ್ಕಬಳ್ಳಾಪುರ.

ಪ್ರತಿಯನ್ನು ಸಹಾಯಕ ಅರಣ್ಯ ಸಂರಕ್ಷಣಾಧಿಕಾರಿ, ಚಿಂತಾಮಣಿ ಉಪ ವಿಭಾಗ, ಚಿಂತಾಮಣಿ ಇವರಿಗೆ ಮಾಹಿತಿಗಾಗಿ ಕಳುಹಿಸಿದೆ.

ಪ್ರತಿಯನ್ನು ವಲಯ ಅರಣ್ಯಾಧಿಕಾರಿ, ಬಾಗೇಪಲ್ಲಿ ವಲಯ, ಬಾಗೇಪಲ್ಲಿ ರವರಿಗೆ ಮಾಹಿತಿಗಾಗಿ ಕಳುಹಿಸಿದೆ.

Received by
w. Sat
9/1/15


9/1/15



ಕರ್ನಾಟಕ ಸರ್ಕಾರ

119

ಜಿಲ್ಲಾಧಿಕಾರಿಗಳ ಕಾರ್ಯಾಲಯ, ಚಿಕ್ಕಬಳ್ಳಾಪುರ ಜಿಲ್ಲೆ, ಚಿಕ್ಕಬಳ್ಳಾಪುರ

ಸಂಖ್ಯೆ: ಎಂಐಎನ್/ಸಿಆರ್.75/2018-19

ರವರಿಗೆ:

ನಿರ್ದೇಶಕರು,
ಗಣಿ ಮತ್ತು ಭೂವಿಜ್ಞಾನ ಇಲಾಖೆ,
ರೇಸ್ ಕೋರ್ಸ್ ರಸ್ತೆ,
ಐನಿಜ ಭವನ, ಬೆಂಗಳೂರು.

ಮಾನ್ಯರ,

ವಿಷಯ : ಬಾಗೇಪಲ್ಲಿ ತಾಲ್ಲೂಕು, ಗೂಳೂರು ಹೋಬಳಿ, ತಿಮ್ಮಂಪಲ್ಲಿ ಗ್ರಾಮದ ಸ.ನಂ.24 ರಲ್ಲಿ 2-00 ಎಕರೆ ಪ್ರದೇಶದಲ್ಲಿ ಪಿಂಕ್ ಗ್ರಾನೈಟ್ ಕಲ್ಲುಗಣಿ ಗುತ್ತಿಗೆ ಮಂಜೂರು ಮಾಡುವ ಸಂಬಂಧ ಕಂದಾಯ ಇಲಾಖೆಯ ಅಭಿಪ್ರಾಯ ನೀಡುವ ಕುರಿತು.


- ಉಲ್ಲೇಖ :**
1. ಮಾನ್ಯ ಉಚ್ಚ ನ್ಯಾಯಾಲಯದ ರಿಟ್ ಅರ್ಜಿ ಸಂಖ್ಯೆ: 30062/2018 ರ ಆದೇಶ ದಿನಾಂಕ: 17/07/2018.
 2. ತಮ್ಮ ಕಛೇರಿ ಪತ್ರದ ಸಂಖ್ಯೆ : ಗಭೂಇ.ಉನಿ(ಉ.ಆ).ಕಗಗುಅಸ/33/2009/18-19/5250, ದಿನಾಂಕ : 23/10/2018
 3. ಹಿರಿಯ ಭೂ ವಿಜ್ಞಾನಿಗಳು, ಗಣಿ ಮತ್ತು ಭೂ ವಿಜ್ಞಾನ ಇಲಾಖೆ, ಚಿಕ್ಕಬಳ್ಳಾಪುರ ರವರ ಜಂಟಿ ಸ್ಥಳ ತನಿಖಾ ವರದಿ ದಿನಾಂಕ:-14/12/2020.
 4. ಉಪವಿಭಾಗಾಧಿಕಾರಿಗಳು, ಚಿಕ್ಕಬಳ್ಳಾಪುರ ಉಪವಿಭಾಗ ರವರ ಪತ್ರದ ಸಂಖ್ಯೆ : ಎಂಐಎನ್.ಸಿಆರ್.36/18-19, ದಿನಾಂಕ : 16/12/2020.
 5. ತಹಸೀಲ್ದಾರ್ ಬಾಗೇಪಲ್ಲಿ ತಾಲ್ಲೂಕು ರವರ ಪತ್ರದ ಸಂಖ್ಯೆ: ಎಂ.ಐ.ಎನ್.ಸಿ.ಆರ್/53/2018-19 ದಿನಾಂಕ:20/11/2020.

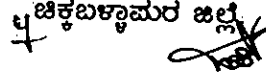
ವಿಷಯಕ್ಕೆ ಸಂಬಂಧಿಸಿದಂತೆ, ಬಾಗೇಪಲ್ಲಿ ತಾಲ್ಲೂಕು, ಗೂಳೂರು ಹೋಬಳಿ, ತಿಮ್ಮಂಪಲ್ಲಿ ಗ್ರಾಮದ ಸ.ನಂ.24 ರಲ್ಲಿ 2-00 ಎಕರೆ ಪ್ರದೇಶದಲ್ಲಿ ಶ್ರೀ ಎನ್.ಸಲೀಂ ರವರು ಪಿಂಕ್ ಗ್ರಾನೈಟ್ ಕಲ್ಲುಗಣಿ ಗುತ್ತಿಗೆ ಕೋರಿ ಸಲ್ಲಿಸಿರುವ ಅರ್ಜಿಯ ಬಗ್ಗೆ ವರದಿ ನೀಡಲು ಉಲ್ಲೇಖ (2)ರ ಪತ್ರದಲ್ಲಿ ತಿಳಿಸಿದ್ದು, ಅದರಂತೆ ಸದರಿ ವಿಚಾರವಾಗಿ ದಿನಾಂಕ : 14/12/2020 ರಂದು ಹಿರಿಯ ಭೂ ವಿಜ್ಞಾನಿಗಳು, ಗಣಿ ಮತ್ತು ಭೂ ವಿಜ್ಞಾನ ಇಲಾಖೆ, ಚಿಕ್ಕಬಳ್ಳಾಪುರ, ಉಪವಿಭಾಗಾಧಿಕಾರಿಗಳು, ಚಿಕ್ಕಬಳ್ಳಾಪುರ ಉಪವಿಭಾಗ, ಚಿಕ್ಕಬಳ್ಳಾಪುರ ಮತ್ತು ತಹಸೀಲ್ದಾರ್ ಬಾಗೇಪಲ್ಲಿ ತಾಲ್ಲೂಕು, ಸಂಬಂಧಪಟ್ಟ ತಾಲ್ಲೂಕು ಭೂ ಮಾಪಕರು, ರಾಜಸ್ವ ನಿರೀಕ್ಷಕರು ಹಾಗೂ ಗ್ರಾಮ ಲೆಕ್ಕಿಗರು ಸ್ಥಳಕ್ಕೆ ಭೇಟಿ ನೀಡಿ ಪರಿಶೀಲಿಸಿ ವರದಿಯನ್ನು ಉಲ್ಲೇಖ (3),(4) & (5) ರಂತೆ ಈ ಕಛೇರಿಗೆ ಸಲ್ಲಿಸಿದ್ದು, ಪ್ರಸ್ತಾವಿತ ತಿಮ್ಮಂಪಲ್ಲಿ ಗ್ರಾಮದ ಸ.ನಂ.24 ರ ಪ್ರಸ್ತುತ ಆರ್.ಟಿ.ಸಿಯನ್ನು ಪರಿಶೀಲಿಸಲಾಗಿ ಒಟ್ಟು 29-05 ಎಕರೆ ಜಮೀನಿದ್ದು, ಈ ಪೈಕಿ 1-36 ಎಕರೆ ವಿಲೇಯಾಗಿ ಉಳಿಕೆ 28-29 ಎಕರೆ "ಗೋಮಾಳ" ಎಂಬುದಾಗಿ ವರ್ಗೀಕರಣಗೊಂಡಿರುತ್ತದೆ. ಸದರಿ ಪ್ರದೇಶದಲ್ಲಿ ನಮೂನೆ-50, 53 ಅರ್ಜಿಗಳು ದಾಖಲಾಗಿರುವುದಿಲ್ಲ ಮತ್ತು 57 ರಲ್ಲಿ ಒಂದು ಅರ್ಜಿ ಸಲ್ಲಿಕೆಯಾಗಿದ್ದು, ಅರ್ಜಿದಾರರು ಅನುಭವದಲ್ಲಿ ಇರುವುದಿಲ್ಲ. ಪ್ರಸ್ತಾವಿತ ಕಲ್ಲುಗಣಿ ಗುತ್ತಿಗೆ ಕೋರಿರುವ ಪ್ರದೇಶವು ಗ್ರಾಮಕ್ಕೆ 02 ಕಿ.ಮೀ ದೂರದಲ್ಲರುತ್ತದೆ. ಸದರಿ ಪ್ರದೇಶವು ರಾಷ್ಟ್ರೀಯ ಹೆದ್ದಾರಿಯಿಂದ ಸುಮಾರು 23 ಕಿ.ಮೀ ದೂರದಲ್ಲರುತ್ತದೆ. ಸದರಿ ಪ್ರದೇಶವು ರಾಜ್ಯ ಹೆದ್ದಾರಿಯಿಂದ ಸುಮಾರು 04 ಕಿ.ಮೀ ದೂರದಲ್ಲರುತ್ತದೆ. ಸದರಿ ಪ್ರದೇಶದಿಂದ ಸುಮಾರು 200 ಮೀಟರ್ ಅಂತರದಲ್ಲಿ ಸಾರ್ವಜನಿಕ ಕಟ್ಟಡಗಳು, ದೇವಾಲಯ, ರೈಲ್ವೆ ಲೈನ್, ಕೆರೆ ಕಟ್ಟಿ, ಕಾಲುವೆ, ಜಲಾಶಯ ಇರುವುದಿಲ್ಲ. ಸದರಿ ಪ್ರದೇಶದಲ್ಲಿ ಸರ್ಕಾರಕ್ಕೆ ಉಳಿಸಿಕೊಳ್ಳಬಹುದಾದ ಗಿಡ, ಮರ ಮಾಲ್ತೆ ಯಾವುದು ಇರುವುದಿಲ್ಲ. ಸದರಿ ಪ್ರದೇಶದಲ್ಲಿ ಅಧಿಕ ವಿದ್ಯುತ್ ತಂತಿ ಹಾದು ಹೋಗಿರುವುದಿಲ್ಲ. ಪ್ರಸ್ತಾವಿತ ಪ್ರದೇಶವನ್ನು ಸಾರ್ವಜನಿಕ ಉದ್ದೇಶಕ್ಕೆ ಮೀಸಲಿಟ್ಟಿರುವುದಿಲ್ಲ ಆದ್ದರಿಂದ ಅರ್ಜಿದಾರರು ಕೋರಿರುವಂತೆ ಬಾಗೇಪಲ್ಲಿ ತಾಲ್ಲೂಕು, ಗೂಳೂರು ಹೋಬಳಿ, ತಿಮ್ಮಂಪಲ್ಲಿ ಗ್ರಾಮದ ಸ.ನಂ.24 ರಲ್ಲಿ 2-00 ಎಕರೆ ಪ್ರದೇಶದಲ್ಲಿ ಶ್ರೀ ಎನ್.ಸಲೀಂ ರವರಿಗೆ ಪಿಂಕ್ ಗ್ರಾನೈಟ್ ಕಲ್ಲುಗಣಿ ಗುತ್ತಿಗೆ ಮಂಜೂರು ಮಾಡಬಹುದೆಂದು ಗ್ರಾಮಸ್ಥರ ಮಹಜರ್‌ನೊಂದಿಗೆ ಮತ್ತು ಜಂಟಿ ಸ್ಥಳ

ತನಿಖಾ ವರದಿಯಲ್ಲಿ ಹಿರಿಯ ಭೂ ವಿಜ್ಞಾನಿಗಳು, ಗಣಿ ಮತ್ತು ಭೂ ವಿಜ್ಞಾನ ಇಲಾಖೆ, ಚಿಕ್ಕಬಳ್ಳಾಪುರ ಹಾಗೂ ಉಪವಿಭಾಗಾಧಿಕಾರಿಗಳು, ಚಿಕ್ಕಬಳ್ಳಾಪುರ ಉಪವಿಭಾಗ, ಚಿಕ್ಕಬಳ್ಳಾಪುರ ಮತ್ತು ತಹಸೀಲ್ದಾರ್ ಬಾಗೇಪಲ್ಲಿ ತಾಲ್ಲೂಕು ರವರುಗಳು ಉಲ್ಲೇಖ (3), (4) ಮತ್ತು (5) ರಂತೆ ಪ್ರಸ್ತಾವನೆಯನ್ನು ಸಲ್ಲಿಸಿರುತ್ತಾರೆ.

ಮೇಲ್ಕಂಡ ಅಂಶಗಳ ಹಿನ್ನೆಲೆಯಲ್ಲಿ ಹಾಗೂ ಅಧೀನ ಅಧಿಕಾರಿಗಳು ಸಲ್ಲಿಸಿರುವ ವರದಿಯನ್ನಾಧರಿಸಿ ಮತ್ತು ಕಡತದಲ್ಲಿನ ದಾಖಲೆಗಳನ್ನು ಪರಿಶೀಲಿಸಲಾಗಿ, ಬಾಗೇಪಲ್ಲಿ ತಾಲ್ಲೂಕು, ಗೂಳೂರು ಹೋಬಳಿ, ತಿಮ್ಮಂಪಲ್ಲಿ ಗ್ರಾಮದ ಸ.ನಂ.24 ರಲ್ಲಿ 2-00 ಎಕರೆ ಪ್ರದೇಶದಲ್ಲಿ ಶ್ರೀ ಎನ್.ಸಲೀಂ ರವರಿಗೆ ರಸ್ತೆ ಸಂಪರ್ಕವನ್ನು ಕಲ್ಪಿಸಿಕೊಳ್ಳುವ ಷರತ್ತಿನ ಮೇರೆಗೆ ಪಿಂಕ್ ಗ್ರಾಂಟೆಡ್ ಕಲ್ಪು ಗಣಿ ಗುತ್ತಿಗೆಗಾಗಿ ಮಂಜೂರು ಮಾಡುವ ಬಗ್ಗೆ ಅಗತ್ಯ ದಾಖಲೆಗಳನ್ನು ಈ ಪತ್ರದೊಂದಿಗೆ ಅಡಕವಿರಿಸಿ ತಮ್ಮ ಮುಂದಿನ ಅವಗಾಹನೆಗಾಗಿ ಸಲ್ಲಿಸಿದೆ.

ತಮ್ಮ ನಂಬುಗೆಯ


ಜಿಲ್ಲಾಧಿಕಾರಿಗಳು

ಚಿಕ್ಕಬಳ್ಳಾಪುರ ಜಿಲ್ಲೆ




ಕರ್ನಾಟಕ ಸರ್ಕಾರ

ಉಪವಿಭಾಗಾಧಿಕಾರಿ ರವರ ಕಾರ್ಯಾಲಯ, ಚಿಕ್ಕಬಳ್ಳಾಪುರ ಉಪವಿಭಾಗ, ಚಿಕ್ಕಬಳ್ಳಾಪುರ

ಸಂಖ್ಯೆ:ಎಂ.ಐ.ಎನ್.ಸಿ.ಆರ್:36/18-19

ದಿನಾಂಕ:16-12-2020

117

ಮಾನ್ಯ ಜಿಲ್ಲಾಧಿಕಾರಿಗಳು
ಚಿಕ್ಕಬಳ್ಳಾಪುರ ಜಿಲ್ಲೆ
ಚಿಕ್ಕಬಳ್ಳಾಪುರ -ರವರಿಗೆ,

ಮಾನ್ಯರೇ,

ವಿಷಯ: ಬಾಗೇಪಲ್ಲಿ ತಾಲ್ಲೂಕು ಗೂಳೂರು ಹೋಬಳಿ ತಿಮ್ಮಂಪಲ್ಲಿ ಗ್ರಾಮದ ಸ.ನಂ.24 ರಲ್ಲಿ 2-00 ಎಕರೆ ಪ್ರದೇಶದಲ್ಲಿ ಶ್ರೀ ಎನ್.ಸಲೀಂ ರವರಿಗೆ ಪಿಂಕ್ ಗ್ರಾನ್ಟೆಟ್ ಕಲ್ಲು ಗಣಿ ಗುತ್ತಿಗೆ ಮಂಜೂರು ಮಾಡುವ ಸಂಬಂಧ ಕಂದಾಯ ಇಲಾಖೆಯ ಅಭಿಪ್ರಾಯ ನೀಡುವ ಕುರಿತು.

- ಉಲ್ಲೇಖ: 1. ತಮ್ಮ ಕಛೇರಿಯ ಪತ್ರ ಸಂಖ್ಯೆ: ಸಂಖ್ಯೆ:ಎಂಐಎನ್:ಸಿಆರ್:83/2018-19 ದಿನಾಂಕ:24.11.2018
2. ತಹಸೀಲ್ದಾರ್ ಬಾಗೇಪಲ್ಲಿ ತಾಲ್ಲೂಕು ರವರ ವರದಿ ಸಂಖ್ಯೆ:ಎಂ.ಐ.ಎನ್: ಸಿ.ಆರ್:53/2018-19 ದಿನಾಂಕ:21-11-2020.

ಮೇಲ್ಕಂಡ ವಿಷಯಕ್ಕೆ ಸಂಬಂಧಿಸಿದಂತೆ, ಬಾಗೇಪಲ್ಲಿ ತಾಲ್ಲೂಕು ಗೂಳೂರು ಹೋಬಳಿ ತಿಮ್ಮಂಪಲ್ಲಿ ಗ್ರಾಮದ ಸ.ನಂ.24 ರಲ್ಲಿ 2-00 ಎಕರೆ ಪ್ರದೇಶದಲ್ಲಿ ಶ್ರೀ ಎನ್.ಸಲೀಂ ರವರಿಗೆ ಪಿಂಕ್ ಗ್ರಾನ್ಟೆಟ್ ಕಲ್ಲು ಗಣಿ ಗುತ್ತಿಗೆ ಮಂಜೂರಾತಿ ಕೋರಿ ಅರ್ಜಿ ಸಲ್ಲಿಸಿದ್ದು, ಈ ಬಗ್ಗೆ ಉಲ್ಲೇಖ (1) ರ ರೀತ್ಯಾ ವರದಿ ಸಲ್ಲಿಸಲು ಸೂಚಿಸಲಾಗಿರುತ್ತದೆ.

ಈ ಬಗ್ಗೆ ತಹಸೀಲ್ದಾರ್ ಬಾಗೇಪಲ್ಲಿ ತಾಲ್ಲೂಕು ರವರು ಉಲ್ಲೇಖ(2) ರ ರೀತ್ಯಾ ವರದಿ ಸಲ್ಲಿಸುತ್ತಾ, ಪ್ರಸ್ತಾಪಿತ ತಿಮ್ಮಂಪಲ್ಲಿ ಗ್ರಾಮದ ಸ.ನಂ.24 ರ ಗಣಕೀಕೃತ ಪಹಣಿಯಂತೆ 28-09 ಎಕರೆ ವಿಸ್ತೀರ್ಣ "ಗೋಮಾಳ" ಎಂಬುದಾಗಿ ವರ್ಗೀಕೃತಗೊಂಡಿರುತ್ತದೆಂದು ಸದರಿ ಪ್ರದೇಶವು ಕಲ್ಲುಬಂಡೆಗಳಿಂದ ಕೂಡಿರುತ್ತದೆ. ಸದರಿ ಪ್ರದೇಶದಲ್ಲಿ ನಮೂನೆ-50, 53 ರ ಅರ್ಜಿಗಳು ಬಾಕಿ ಇರುವುದಿಲ್ಲ. ನಮೂನೆ-57 ರಲ್ಲಿ 01 ಅರ್ಜಿ ಸಲ್ಲಿಕೆಯಾಗಿದ್ದು ಅರ್ಜಿದಾರರು ಅನುಭವದಲ್ಲಿರುವುದಿಲ್ಲ. ಸದರಿ ಪ್ರದೇಶದಲ್ಲಿ ಸಾರ್ವಜನಿಕ ಕಟ್ಟಡಗಳು, ದೇವಾಲಯ, ರೈಲ್ವೆ ಟೈನ್, ಕೆರೆ ಕಟ್ಟಿ, ಕಾಲುವೆ, ಜಲಾಶಯ ಇರುವುದಿಲ್ಲ. ಸದರಿ ಪ್ರದೇಶದಲ್ಲಿ ಸರ್ಕಾರಕ್ಕೆ ಉಳಿಸಿ ಕೊಳ್ಳಬಹುದಾದ ಗಿಡ, ಮರ, ಮಾಲ್ಕಿ ಯಾವುದು ಇರುವುದಿಲ್ಲ. ಸದರಿ ಪ್ರದೇಶದಲ್ಲಿ ಅಧಿಕ ವಿದ್ಯುತ್

23/12

ತಂತಿ ಹಾದು ಹೋಗಿರುವುದಿಲ್ಲ. ಪ್ರಸ್ತಾಪಿತ ಪ್ರದೇಶವನ್ನು ಸಾರ್ವಜನಿಕ ಉದ್ದೇಶಕ್ಕೆ ಮೀಸಲಿಟ್ಟಿರುವುದಿಲ್ಲ. ಆದ್ದರಿಂದ ಅರ್ಜಿದಾರರು ಕೋರಿರುವಂತೆ ಸದರಿ ಬಾಗೇಪಲ್ಲಿ ತಾಲ್ಲೂಕು ಗೂಳೂರು ಹೋಬಳಿ ತಿಮ್ಮಂಪಲ್ಲಿ ಗ್ರಾಮದ ಸ.ನಂ.24 ರಲ್ಲಿ 2-00 ಎಕರೆ ಪ್ರದೇಶದಲ್ಲಿ ಶ್ರೀ ಎನ್.ಸಲೀಂ ರವರಿಗೆ ಪಿಂಕ್ ಗ್ರಾನೈಟ್ ಕಲ್ಲುಗಣಿ ಗುತ್ತಿಗೆ ಮಂಜೂರು ಮಾಡಬಹುದೆಂದು ಗ್ರಾಮಸ್ಥರ ಮಹಜರ್‌ನೊಂದಿಗೆ ವರದಿ ಸಲ್ಲಿರುತ್ತಾರೆ.

ಆದ್ದರಿಂದ ಪ್ರಸ್ತಾಪಿತ ಬಾಗೇಪಲ್ಲಿ ತಾಲ್ಲೂಕು ಗೂಳೂರು ಹೋಬಳಿ ತಿಮ್ಮಂಪಲ್ಲಿ ಗ್ರಾಮದ ಸ.ನಂ.24 ರಲ್ಲಿ 2-00 ಎಕರೆ ಪ್ರದೇಶದಲ್ಲಿ ಶ್ರೀ ಎನ್.ಸಲೀಂ ರವರಿಗೆ ಪಿಂಕ್ ಗ್ರಾನೈಟ್ ಕಲ್ಲು ಗಣಿ ಗುತ್ತಿಗೆ ನಡವಲು ನಿರಾಪೇಕ್ಷಣಾ ಪತ್ರ ನೀಡಬಹುದಾಗಿದ್ದು ತಹಸೀಲ್ದಾರ್ ಬಾಗೇಪಲ್ಲಿ ತಾಲ್ಲೂಕು ರವರ ವರದಿಯೊಂದಿಗೆ ಕಡತವನ್ನು ಸಲ್ಲಿಸಿಕೊಂಡಿರುತ್ತದೆ.

ತಮ್ಮ ನಂಬುಗೆಯ

A.N.P.K.


ಉಪವಿಭಾಗಾಧಿಕಾರಿ 16/12/20.


ಚಿಕ್ಕಬಳ್ಳಾಪುರ ಉಪವಿಭಾಗ

[Signature] ಚಿಕ್ಕಬಳ್ಳಾಪುರ

ಜಂಟಿ ಸ್ಥಳ ಪರಿಶೀಲನಾ ವರದಿ

ಚಿಕ್ಕಬಳ್ಳಾಪುರ ಜಿಲ್ಲೆ ಬಾಗೇಪಲ್ಲಿ ತಾಲ್ಲೂಕು ಗೂಳೂರು ಹೋಬಳಿ ತಿಮ್ಮಂಪಲ್ಲಿ ಗ್ರಾಮದ ಸ.ನಂ.24 ರಲ್ಲಿ 2-00 ಎಕರೆ ಪ್ರದೇಶದಲ್ಲಿ ಶ್ರೀ ಎನ್.ಸಲೀಂ ರವರು ಪಿಂಕ್ ಗ್ರಾನೈಟ್ ಕಲ್ಲು ಗಣಿ ಗುತ್ತಿಗೆ ಮಂಜೂರಾತಿ ಕೋರಿ ಅರ್ಜಿ ನೀಡಿರುವ ವಿಚಾರವಾಗಿ ದಿನಾಂಕ:14.12.2020 ರಂದು ಉಪವಿಭಾಗಾಧಿಕಾರಿಗಳು, ಚಿಕ್ಕಬಳ್ಳಾಪುರ ಉಪವಿಭಾಗ, ಚಿಕ್ಕಬಳ್ಳಾಪುರ ಮತ್ತು ಹಿರಿಯ ಭೂ ವಿಜ್ಞಾನಿಗಳು, ಗಣಿ ಮತ್ತು ಭೂ ವಿಜ್ಞಾನ ಇಲಾಖೆ, ಚಿಕ್ಕಬಳ್ಳಾಪುರ ರವರೊಂದಿಗೆ ಸ್ಥಳಕ್ಕೆ ಭೇಟಿ ನೀಡಿ ಪರಿಶೀಲಿಸಲಾಗಿ, ಪ್ರಸ್ತಾಪಿತ ತಿಮ್ಮಂಪಲ್ಲಿ ಗ್ರಾಮದ ಸ.ನಂ.24 ರ ಗಣಕೀಕೃತ ಪಹಣಿಯಂತೆ 28-09 ಎಕರೆ ವಿಸ್ತೀರ್ಣ "ಗೋಮಾಳ" ಜಮೀನಾಗಿರುತ್ತದೆ. ಪ್ರಸ್ತಾಪಿತ ಕಲ್ಲುಗಣಿ ಗುತ್ತಿಗೆ ಕೋರಿರುವ ಪ್ರದೇಶವು ಗ್ರಾಮಕ್ಕೆ ಸುಮಾರು 02 ಕಿ.ಮೀ ದೂರದಲ್ಲಿರುತ್ತದೆ. ಸದರಿ ಪ್ರದೇಶವು ರಾಷ್ಟ್ರೀಯ ಹೆದ್ದಾರಿಯಿಂದ ಸುಮಾರು 23 ಕಿ.ಮೀ ದೂರದಲ್ಲಿರುತ್ತದೆ. ಸದರಿ ಪ್ರದೇಶವು ರಾಜ್ಯ ಹೆದ್ದಾರಿಯಿಂದ ಸುಮಾರು 04 ಕಿ.ಮೀ. ದೂರದಲ್ಲಿರುತ್ತದೆ. ಸದರಿ ಪ್ರದೇಶದಿಂದ ಸುಮಾರು 200 ಮೀಟರ್ ಅಂತರದಲ್ಲಿ ಸಾರ್ವಜನಿಕ ಕಟ್ಟಡಗಳು, ದೇವಾಲಯ, ರೈಲ್ವೆ ಲೈನ್, ಕೆರೆ ಕಟ್ಟಿ, ಕಾಲುವೆ, ಜಲಾಶಯ ಇರುವುದಿಲ್ಲ. ಸದರಿ ಪ್ರದೇಶದಲ್ಲಿ ಸರ್ಕಾರಕ್ಕೆ ಉಳಿಸಿಕೊಳ್ಳಬಹುದಾದ ಗಿಡ, ಮರ, ಮಾಲ್ಕಿ ಯಾವುದು ಇರುವುದಿಲ್ಲ. ಸದರಿ ಪ್ರದೇಶದಲ್ಲಿ ಅಧಿಕ ವಿದ್ಯುತ್ ತಂತಿ ಹಾಡು ಹೋಗಿರುವುದಿಲ್ಲ. ತಹಸೀಲ್ದಾರ್ ಬಾಗೇಪಲ್ಲಿ ತಾಲ್ಲೂಕು ರವರು ನೀಡಿರುವ ವರದಿಯಲ್ಲಿ ತಿಮ್ಮಂಪಲ್ಲಿ ಗ್ರಾಮದ ಸ.ನಂ.24 ರಲ್ಲಿ 2-00 ಎಕರೆ ಪ್ರದೇಶದಲ್ಲಿ ಪಿಂಕ್ ಗ್ರಾನೈಟ್ ಕಲ್ಲುಗಣಿ ಗುತ್ತಿಗೆ ಮಂಜೂರಾತಿ ನೀಡುವ ಬಗ್ಗೆ ಉಲ್ಲೇಖಿಸಿರುತ್ತಾರೆ. ಅದರಂತೆ ಅರ್ಜಿದಾರರು ಕೋರಿರುವ 2-00 ಎಕರೆ ವಿಸ್ತೀರ್ಣ (ನಕ್ಷೆಯಲ್ಲಿ ತೋರಿಸಿರುವ) ಪ್ರದೇಶವನ್ನು ರಸ್ತೆ ಸಂಪರ್ಕ ಕಲ್ಪಿಸಿಕೊಳ್ಳುವ ಷರತ್ತಿನ ಮೇರೆಗೆ ಪಿಂಕ್ ಗ್ರಾನೈಟ್ ಕಲ್ಲುಗಣಿ ಗುತ್ತಿಗೆ ಮಂಜೂರಾತಿ ನೀಡಲು ನಿರಾಕ್ಷೇಪಣಾ ಪತ್ರವನ್ನು ನೀಡಬಹುದಾಗಿದೆ.


 ಹಿರಿಯ ಭೂ ವಿಜ್ಞಾನಿಗಳು,
 ಗಣಿ ಮತ್ತು ಭೂ ವಿಜ್ಞಾನ ಇಲಾಖೆ,
 ಚಿಕ್ಕಬಳ್ಳಾಪುರ


 ಉಪವಿಭಾಗಾಧಿಕಾರಿಗಳು,
 ಚಿಕ್ಕಬಳ್ಳಾಪುರ ಉಪವಿಭಾಗ,
 ಚಿಕ್ಕಬಳ್ಳಾಪುರ.

ಕರ್ನಾಟಕ ಸರ್ಕಾರ
ಅರಣ್ಯ ಇಲಾಖೆ

ಸಂಖ್ಯೆ:ಎ3/ಕಲ್ಲುಗಣಿ ಗುತ್ತಿಗೆ/ಸಿ.ಆರ್- /2014-15 **As6**

ಉಪ ಅರಣ್ಯ ಸಂರಕ್ಷಣಾಧಿಕಾರಿಗಳ ಕಛೇರಿ.
ಚಿಕ್ಕಬಳ್ಳಾಪುರ ವಿಭಾಗ,
ಚಿಕ್ಕಬಳ್ಳಾಪುರ, ದಿನಾಂಕ: 29.09.2018.

ಗೆ,
ನಿರ್ದೇಶಕರು,
ಗಣಿ ಮತ್ತು ಭೂ ವಿಜ್ಞಾನ ಇಲಾಖೆ,
ನಂ.49, ಖನಿಜ ಭವನ ರೇಸ್ ಕೋರ್ಸ್ ರಸ್ತೆ,
ಬೆಂಗಳೂರು

ಮಾನ್ಯರೆ,

ವಿಷಯ: ಶ್ರೀ ಎನ್. ಸಲೀಮ್ ಇವರು ಬಾಗೇಪಲ್ಲಿ ತಾಲ್ಲೂಕು, ಗುಟ್ಟಪಾಳ್ಯ ಗ್ರಾಮದ ಸರ್ವೆ ನಂ.235ರಲ್ಲಿ 3ಎಕರೆ ಪ್ರದೇಶದಲ್ಲಿ ಕಲ್ಲುಗಣಿಗಾರಿಕೆ ಮಂಜೂರಾತಿ ಕೋರಿರುವ ಬಗ್ಗೆ.

- 1. ನಿಮ್ಮ ಕಛೇರಿ ಪತ್ರ ಸಂಖ್ಯೆ:ಗಭೂಇ/ಕಗಗು/ಆ-22/ಉನಿ(ಖ.ಅ)/11-12/875, ದಿ: 19.10.2011
- 2. ಮಾನ್ಯ ಉಚ್ಚನ್ಯಾಯಾಲಯದಲ್ಲಿ ದಾಖಲಿಸಿದ ರಿಟ್ ಅರ್ಜಿ ಸಂಖ್ಯೆ: 30063/2018ರಲ್ಲಿ ಮಾನ್ಯ ನ್ಯಾಯಾಲಯ ಹೊರಡಿಸಿದ ಆದೇಶ ದಿನಾಂಕ: 17.07.2018
- 3. ಈ ಕಛೇರಿ ಪತ್ರ ಸಂಖ್ಯೆ: ಎ3/ಕಲ್ಲುಗಣಿ/ಗುತ್ತಿಗೆ/ಜಿ.ಎಲ್1852/2011-12, ದಿನಾಂಕ: 20.01.2012
- 4. ಶ್ರೀ ಎನ್. ಸಲೀಮ್ ಇವರು ಬಾಗೇಪಲ್ಲಿ ತಾಲ್ಲೂಕು, ಗುಟ್ಟಪಾಳ್ಯ ಗ್ರಾಮ ಇವರ ಮಾನವಿ ದಿನಾಂಕ: 23.07.2018

* * * *

ಮೇಲ್ಕಂಡ ವಿಷಯಕ್ಕೆ ಸಂಬಂಧಿಸಿದಂತೆ ಬಾಗೇಪಲ್ಲಿ ತಾಲ್ಲೂಕು, ಗುಟ್ಟಪಾಳ್ಯ ಗ್ರಾಮದ ಸರ್ವೆ ನಂ.235ರಲ್ಲಿ 3ಎಕರೆ ಪ್ರದೇಶದಲ್ಲಿ ಶ್ರೀ ಎನ್. ಸಲೀಮ್ ಎಂಬುವರಿಗೆ ಕಲ್ಲುಗಣಿ ಗುತ್ತಿಗೆ ಪರವಾನಗಿ ಮಂಜೂರಾತಿ ಬಗ್ಗೆ ಮಾನ್ಯ ಉಚ್ಚನ್ಯಾಯಾಲಯದಲ್ಲಿ ದಾಖಲಿಸಿದ ರಿಟ್ ಅರ್ಜಿ ಸಂಖ್ಯೆ: 30063/2018ರಲ್ಲಿ ಮಾನ್ಯ ನ್ಯಾಯಾಲಯದ ಆದೇಶ ದಿನಾಂಕ: 17.07.2018ರಲ್ಲಿ ಅರ್ಜಿದಾರರ ಮನವಿಯ ಕುರಿತು ನಿಯಮಾನುಸಾರ ಕ್ರಮ ಪಡಿಸಲು ಆದೇಶ ಹೊರಡಿಸಲಾಗಿದೆ. ಈ ಸಂಬಂಧ ಉಲ್ಲೇಖ (3)ರ ಈ ಕಛೇರಿ ಪತ್ರದಲ್ಲಿ ಈಗಾಗಲೇ ನಿಮಗೆ ಪರಿಚಿತವಾಗಿರುತ್ತದೆ. ಸದರಿ ಪತ್ರದ ಪ್ರತಿಯನ್ನು ಇದರೊಂದಿಗೆ ಅಡಕಗೊಳಿಸಿದೆ.

ನಿಮ್ಮ ವಿಶ್ವಾಸಿ,
[Signature]

ಉಪ ಅರಣ್ಯ ಸಂರಕ್ಷಣಾಧಿಕಾರಿ,
ಚಿಕ್ಕಬಳ್ಳಾಪುರ ವಿಭಾಗ, ಚಿಕ್ಕಬಳ್ಳಾಪುರ

DDGMA
[Handwritten Signature]

ನಿರ್ದೇಶಕರ ಕಛೇರಿ
ಗಣಿ ಮತ್ತು ಭೂ ವಿಜ್ಞಾನ ಇಲಾಖೆ
Office of the Director
Dept. of Mines & Geology

6 OCT 2018

274090

ಬೆಂಗಳೂರು - 560 001
Bangalore - 560 001

ಸಂಖ್ಯೆ:ಎ4/ಕಲ್ಲುಗಣಿ ಗುತ್ತಿಗೆ/ಜಿಎಲ್- 1852/2011-12

77
ಉಪ ಅರಣ್ಯ ಸಂರಕ್ಷಣಾಧಿಕಾರಿಗಳ ಕಛೇರಿ,
ಚಿಕ್ಕಬಳ್ಳಾಪುರ ವಿಭಾಗ,
ಚಿಕ್ಕಬಳ್ಳಾಪುರ, ದಿನಾಂಕ: 20-01-2012.

ನಿರ್ದೇಶಕರು,
ಗಣಿ ಮತ್ತು ಭೂ ವಿಜ್ಞಾನ ಇಲಾಖೆ,
ಖನಿಜ ಭವನ,
ಬೆಂಗಳೂರು.

ಮಾನ್ಯರೆ,

ವಿಷಯ : ಬಾಗೇಪಲ್ಲಿ ತಾಲ್ಲೂಕು, ಗೂಳೂರು ಹೋಬಳಿ, ಗುಟ್ಟಪಾಳ್ಯ ಗ್ರಾಮದ ಸ.ನಂ. 235 ರಲ್ಲಿ 3-00 ಎಕರೆ ಪ್ರದೇಶದಲ್ಲಿ ಶ್ರೀ ಎನ್. ಸಲೀಮ್ ರವರು ಗಣಿಗಾರಿಕೆಗೆ ಅನುಮತಿ ಕೋರಿರುವ ಬಗ್ಗೆ.

- ಉಲ್ಲೇಖ: 1) ತಮ್ಮ ಕಛೇರಿ ಪತ್ರ ಸಂಖ್ಯೆ: ಗಭೂಇ/ಕಗಗು/ಆ-22/ಉನಿ(ಖ.ಅ)/ 11-12/8751, ದಿನಾಂಕ: 19-10-2011.
- 2) ಸಹಾಯಕ ಅರಣ್ಯ ಸಂರಕ್ಷಣಾಧಿಕಾರಿ, ಚಿಂತಾಮಣಿ ಉಪ ವಿಭಾಗ ರವರ ಶಿಫಾರಸ್ಸು ದಿನಾಂಕ: 13-01-2012.
- 3) ವಲಯ ಅರಣ್ಯಾಧಿಕಾರಿ, ಬಾಗೇಪಲ್ಲಿ ವಲಯ, ಬಾಗೇಪಲ್ಲಿ ರವರ ಕಛೇರಿ ಪತ್ರ ಸಂಖ್ಯೆ: ವಲಅ/ಬಾಗೇ/ಕಲ್ಲು.ಗ./ಅರ್ಜಿ ಬಗ್ಗೆ-144/2011-12, ದಿನಾಂಕ: 18-01-2012.

* * * *

ಮೇಲ್ಕಂಡ ವಿಷಯಕ್ಕೆ ಸಂಬಂಧಿಸಿದಂತೆ ಬಾಗೇಪಲ್ಲಿ ತಾಲ್ಲೂಕು, ಗೂಳೂರು ಹೋಬಳಿ, ಗುಟ್ಟಪಾಳ್ಯ ಗ್ರಾಮದ ಸ.ನಂ. 235 ರಲ್ಲಿ 3-00 ಎಕರೆ ಪ್ರದೇಶದಲ್ಲಿ ಶ್ರೀ ಎನ್. ಸಲೀಮ್ ಎಂಬುವರಿಗೆ ಕಲ್ಲುಗಣಿ ಗುತ್ತಿಗೆ ಪರವಾನಗಿ ಮಂಜೂರಾತಿ ಬಗ್ಗೆ ಉಲ್ಲೇಖ(2) ಮತ್ತು (3)ರ ಪತ್ರಗಳಲ್ಲಿ ವಲಯ ಅರಣ್ಯಾಧಿಕಾರಿ, ಬಾಗೇಪಲ್ಲಿ ವಲಯ, ಬಾಗೇಪಲ್ಲಿ ಹಾಗೂ ಸಹಾಯಕ ಅರಣ್ಯ ಸಂರಕ್ಷಣಾಧಿಕಾರಿ, ಚಿಂತಾಮಣಿ ಉಪ ವಿಭಾಗ, ಚಿಂತಾಮಣಿ ರವರು ವರದಿ ಸಲ್ಲಿಸಿದ್ದು, ಸದರಿ ವರದಿ ಸ್ವವಿವರಣಾತ್ಮಕವಾಗಿದ್ದು ಸದರಿ ವರದಿಗಳನ್ನು ಈ ಪತ್ರದ ಜೊತೆಯಲ್ಲಿ ಕಳುಹಿಸಿ ಕಳುಹಿಸಿದೆ.

1. ಸಹಾಯಕ ಅರಣ್ಯ ಸಂರಕ್ಷಣಾಧಿಕಾರಿ, ಚಿಂತಾಮಣಿ ಉಪ ವಿಭಾಗ, ಚಿಂತಾಮಣಿ ಇವರ ಶಿಫಾರಸ್ಸು ದಿನಾಂಕ: 18-01-2012 ವರದಿ.

2. ವಲಯ ಅರಣ್ಯಾಧಿಕಾರಿ, ಚಿಕ್ಕಬಳ್ಳಾಪುರ ವಲಯ, ಚಿಕ್ಕಬಳ್ಳಾಪುರ ರವರ ಕಛೇರಿ ಪತ್ರದ ಸಂಖ್ಯೆ: ವಲಯ/ಬಾಗೇ/ಕಲ್ಯು.ಗ./ಜಿಎ ಬಗ್ಗೆ-144/2011-12, ದಿನಾಂಕ: 18-01-2012. ವರದಿ

ತಮ್ಮ ವಿಶ್ವಾಸಿ,

ಉಪ ಅರಣ್ಯ ಸಂರಕ್ಷಣಾಧಿಕಾರಿ,
ಚಿಕ್ಕಬಳ್ಳಾಪುರ ವಿಭಾಗ,
ಚಿಕ್ಕಬಳ್ಳಾಪುರ.

ಪತ್ರಿಯನ್ನು ಸಹಾಯಕ ಅರಣ್ಯ ಸಂರಕ್ಷಣಾಧಿಕಾರಿ, ಚಿಂತಾಮಣಿ ಉಪ ವಿಭಾಗ, ಚಿಂತಾಮಣಿ ಇವರಿಗೆ ಮಾಹಿತಿಗಾಗಿ ಕಳುಹಿಸಿದೆ.

ಪತ್ರಿಯನ್ನು ವಲಯ ಅರಣ್ಯಾಧಿಕಾರಿ, ಬಾಗೇಪಲ್ಲಿ ವಲಯ, ಬಾಗೇಪಲ್ಲಿ ಇವರಿಗೆ ಮಾಹಿತಿ ಗಾಗಿ ಕಳುಹಿಸಿದೆ.

Received: N. Sal
20/01/12

ಮಾಹಿತಿಗಾಗಿ
20/01/12



ಕರ್ನಾಟಕ ಸರ್ಕಾರ

ಜಿಲ್ಲಾಧಿಕಾರಿಗಳ ಕಾರ್ಯಾಲಯ, ಚಿಕ್ಕಬಳ್ಳಾಪುರ ಜಿಲ್ಲೆ, ಚಿಕ್ಕಬಳ್ಳಾಪುರ

ಸಂಖ್ಯೆ: ಎಂಐಎನ್.ಸಿಆರ್.160/2018-19

ದಿನಾಂಕ: 27/08/2020

ರವರಿಗೆ :

ನಿರ್ದೇಶಕರು,

ಗಣಿ ಮತ್ತು ಭೂವಿಜ್ಞಾನ ಇಲಾಖೆ,

ರೇಸ್‌ಕೋರ್ಸ್ ರಸ್ತೆ, ಖನಿಜ ಭವನ, ಬೆಂಗಳೂರು.

ಮಾನ್ಯರೇ,

ವಿಷಯ : ಚಿಕ್ಕಬಳ್ಳಾಪುರ ಜಿಲ್ಲೆ, ಚಿಕ್ಕಬಳ್ಳಾಪುರ ತಾಲ್ಲೂಕು, ಕಸಬಾ ಹೋಬಳಿ, ಗುವ್ವಲಕಾನಹಳ್ಳಿ ಗ್ರಾಮದ ಸ.ನಂ.145 ರ ಪೈಕಿ 2-20 ಎಕರೆ ಪ್ರದೇಶದಲ್ಲಿ ಗ್ರೇ-ಗ್ರಾನೈಟ್ ಕಲ್ಲು ಗಣಿ ಗುತ್ತಿಗೆಗೆ ಕೋರಿರುವ ಬಗ್ಗೆ.

- ಉಲ್ಲೇಖ :**
1. ತಮ್ಮ ಕಚೇರಿ ಪತ್ರ ಸಂಖ್ಯೆ: ಗಭೂಇ/ಉನಿ(ಖ.ಆ).ಕಗಗುಅಸ-644/14-15/2018-19/7537, ದಿನಾಂಕ: 07/02/2019.
 2. ಉಪವಿಭಾಗಾಧಿಕಾರಿಗಳು, ಚಿಕ್ಕಬಳ್ಳಾಪುರ ಉಪವಿಭಾಗ, ಚಿಕ್ಕಬಳ್ಳಾಪುರ ರವರ ವರದಿ ಸಂಖ್ಯೆ: ಎಂಐಎನ್.ಸಿಆರ್.17/2019-20, ದಿನಾಂಕ: 11/09/2019.
 3. ತಹಶೀಲ್ದಾರ್, ಚಿಕ್ಕಬಳ್ಳಾಪುರ ತಾಲ್ಲೂಕು ರವರ ಪತ್ರದ ಸಂಖ್ಯೆ: ಎಂಐಎನ್.ಸಿಆರ್.85/2018-19, ದಿನಾಂಕ: 29/05/2019.

ವಿಷಯಕ್ಕೆ ಸಂಬಂಧಿಸಿದಂತೆ, ಚಿಕ್ಕಬಳ್ಳಾಪುರ ತಾಲ್ಲೂಕು, ಕಸಬಾ ಹೋಬಳಿ, ಗುವ್ವಲಕಾನಹಳ್ಳಿ ಗ್ರಾಮದ ಸ.ನಂ.145 ರ ಪೈಕಿ 2-20 ಎಕರೆ ಪ್ರದೇಶದಲ್ಲಿ ಕಲ್ಲುಗಣಿ ಗುತ್ತಿಗೆ ಮಂಜೂರಾತಿ ಕೋರಿ ಶ್ರೀ ಪಿ.ಎನ್.ರವೀಂದ್ರರೆಡ್ಡಿ ಇನ್ ಚಿಕ್ಕನಾರಾಯಣರೆಡ್ಡಿ ರವರು ಕೋರಿರುವಂತೆ ಉಲ್ಲೇಖ(1) ರಂತೆ ಕರ್ನಾಟಕ ಉಪ ಖನಿಜ ರಿಯಾಯಿತಿ ನಿಯಮ 1994 ರ ನಿಯಮ-8(ಬಿ) ರಂತೆ ಮಾನ್ಯ ನ್ಯಾಯಾಲಯದ ಆದೇಶದನ್ವಯ ಕಲ್ಲುಗಣಿ ಗುತ್ತಿಗೆ ಮಂಜೂರಾತಿಗೆ ಸಂಬಂಧಿಸಿದಂತೆ, ಪರಿಶೀಲನೆ ಸ್ಪಷ್ಟ ವರದಿಯನ್ನು ಸಲ್ಲಿಸಲು ಕೋರಿರುವಂತೆ ಉಲ್ಲೇಖ(2) ಮತ್ತು (3) ರಂತೆ ತಹಶೀಲ್ದಾರ್, ಚಿಕ್ಕಬಳ್ಳಾಪುರ ತಾಲ್ಲೂಕು ಹಾಗೂ ಉಪವಿಭಾಗಾಧಿಕಾರಿಗಳು, ಚಿಕ್ಕಬಳ್ಳಾಪುರ ಉಪವಿಭಾಗ, ಚಿಕ್ಕಬಳ್ಳಾಪುರ ರವರು ವರದಿಯನ್ನು ಸಲ್ಲಿಸಿರುತ್ತಾರೆ.

ಚಿಕ್ಕಬಳ್ಳಾಪುರ ತಾಲ್ಲೂಕು, ಕಸಬಾ ಹೋಬಳಿ, ಗುವ್ವಲಕಾನಹಳ್ಳಿ ಗ್ರಾಮದ ಸ.ನಂ.145 ರ ಪೈಕಿ 2-20 ಎಕರೆ ಪ್ರದೇಶದಲ್ಲಿ ಕಲ್ಲುಗಣಿ ಗುತ್ತಿಗೆ ಸಂಬಂಧಿಸಿದಂತೆ, ದಿನಾಂಕ : 04/09/2019 ರಂದು ಹಿರಿಯ ಭೂ ವಿಜ್ಞಾನಿಗಳು, ಗಣಿ ಮತ್ತು ಭೂ ವಿಜ್ಞಾನ ಇಲಾಖೆ, ಚಿಕ್ಕಬಳ್ಳಾಪುರ ಹಾಗೂ ಉಪವಿಭಾಗಾಧಿಕಾರಿಗಳು, ಚಿಕ್ಕಬಳ್ಳಾಪುರ ಉಪವಿಭಾಗ ರವರು ಜಂಟಿ ಸ್ಥಳ ತನಿಖೆ ನಡೆಸಿ ಸ್ಥಳ ಪರಿಶೀಲನಾ ವರದಿಯಂತೆ ಪ್ರಸ್ತಾಪಿತ ಗುವ್ವಲಕಾನಹಳ್ಳಿ ಗ್ರಾಮದ ಸ.ನಂ.145 ರಲ್ಲಿ ಹಾಲಿ ಗಣಕೀಕೃತ ಪಹಣಿಯಂತೆ 92-30 ಎಕರೆ ವಿಸ್ತೀರ್ಣವಿದ್ದು, "ಗೋಕಾಡು" ಜಮೀನಾಗಿರುತ್ತದೆ. ಪ್ರಸ್ತಾಪಿತ ಕಲ್ಲುಗಣಿ ಗುತ್ತಿಗೆ ಕೋರಿರುವ ಪ್ರದೇಶವು ಗ್ರಾಮಕ್ಕೆ ಸುಮಾರು 2 ಕಿ.ಮೀ. ದೂರದಲ್ಲಿದ್ದು, ರಾಷ್ಟ್ರೀಯ ಹೆದ್ದಾರಿಯಿಂದ ಸುಮಾರು 1 ಕಿ.ಮೀ. ದೂರದಲ್ಲರುತ್ತದೆ. ಸದರಿ ಪ್ರದೇಶದಿಂದ ಸುಮಾರು 200 ಮೀಟರ್ ಅಂತರದಲ್ಲಿ ಸಾರ್ವಜನಿಕ ಕಟ್ಟಡಗಳು, ದೇವಾಲಯ, ರೈಲ್ವೆ ಲೈನ್ ಜಲಾಶಯ ಇರುವುದಿಲ್ಲ. ಅಧಿಕ ವಿದ್ಯುತ್ ಲೈನ್ ಹಾದು ಹೋಗಿರುವುದಿಲ್ಲ. ಆದ್ದರಿಂದ ಗುವ್ವಲಕಾನಹಳ್ಳಿ ಗ್ರಾಮದ ಸ.ನಂ.145 ರ ಪೈಕಿ 2-20 ಎಕರೆ ಪ್ರದೇಶದಲ್ಲಿ ಕಲ್ಲುಗಣಿ ಗುತ್ತಿಗೆ ಮಂಜೂರಾತಿ ನೀಡುವ ಬಗ್ಗೆ, ಸದರಿ ಪ್ರದೇಶಕ್ಕೆ ರಸ್ತೆ ಸಂಪರ್ಕ ಕಲ್ಪಿಸಿಕೊಳ್ಳುವ ಷರತ್ತಿನ ಮೇರೆಗೆ ಗ್ರೇ-ಗ್ರಾನೈಟ್ ಕಲ್ಲುಗಣಿ ಗುತ್ತಿಗೆ ಮಂಜೂರಾತಿ ನೀಡಬಹುದಾಗಿರುವುದಾಗಿ ವರದಿ ಸಲ್ಲಿಸಿರುತ್ತಾರೆ.

ಅಧೀನ ಅಧಿಕಾರಿಗಳ ವರದಿಯನ್ವಯ ಚಿಕ್ಕಬಳ್ಳಾಪುರ ತಾಲ್ಲೂಕು, ಕಸಬಾ ಹೋಬಳಿ, ಗುವ್ವಲಕಾನಹಳ್ಳಿ ಗ್ರಾಮದ ಸ.ನಂ.145 ರ ಪೈಕಿ 2-20 ಎಕರೆ ಪ್ರದೇಶದಲ್ಲಿ ಕಲ್ಲುಗಣಿ ಗುತ್ತಿಗೆ ಸದರಿ ಪ್ರದೇಶಕ್ಕೆ ರಸ್ತೆ ಸಂಪರ್ಕ ಕಲ್ಪಿಸಿಕೊಳ್ಳುವ ಷರತ್ತಿನ ಮೇರೆಗೆ ಮಂಜೂರಾತಿ ನೀಡಬಹುದಾಗಿದ್ದು, ಈ ಬಗ್ಗೆ ಮುಂದಿನ ಕ್ರಮಕ್ಕಾಗಿ ವಿಶಿಷ್ಟ ಕಡತವನ್ನು ಸಲ್ಲಿಸಿದೆ.

ತಮ್ಮ ಸಂಬುಗೆಯು,

R. [Signature] 27/8/2020
ಜಿಲ್ಲಾಧಿಕಾರಿಗಳು,
ಚಿಕ್ಕಬಳ್ಳಾಪುರ ಜಿಲ್ಲೆ

160/092
27/8/2020
16/9/2020
58/2020
Dir
DD(MA)
9/5



ಕರ್ನಾಟಕ ಸರ್ಕಾರ

ಉಪವಿಭಾಗಾಧಿಕಾರಿ ರವರ ಕಾರ್ಯಾಲಯ, ಚಿಕ್ಕಬಳ್ಳಾಪುರ ಉಪವಿಭಾಗ, ಚಿಕ್ಕಬಳ್ಳಾಪುರ

ಕ್ರಮಾಂಕ:ಎಂ.ಐ.ಎನ್.ಸಿ.ಆರ್:17/19-20

ದಿನಾಂಕ:11.09.2019

ಮಾನ್ಯ ಜಿಲ್ಲಾಧಿಕಾರಿಗಳು
ಚಿಕ್ಕಬಳ್ಳಾಪುರ ಜಿಲ್ಲೆ
ಚಿಕ್ಕಬಳ್ಳಾಪುರ- ರವರಿಗೆ.

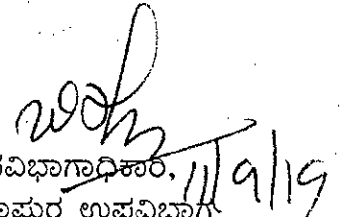
~~ಶಾಖೆ~~ ಮೀಸಲು
25/09/19
ಶಾಖೆ

ವಿಷಯ: ಚಿಕ್ಕಬಳ್ಳಾಪುರ ತಾಲ್ಲೂಕು ಕಸಬಾ ಹೋಬಳಿ ಗುವ್ವಲಕಾನಹಳ್ಳಿ ಗ್ರಾಮದ ಸ.ನಂ.145 ರ ಪೈಕಿ 2-20 ಎಕರೆ ಪ್ರದೇಶದಲ್ಲಿ ಗ್ರೇ ಗ್ರಾನೈಟ್ ಕಲ್ಲುಗಣಿ ಗುತ್ತಿಗೆ ಮಂಜೂರಾತಿ ಕೋರಿರುವ ಬಗ್ಗೆ.

ಉಲ್ಲೇಖ: ತಹಸೀಲ್ದಾರ್, ಚಿಕ್ಕಬಳ್ಳಾಪುರ ತಾಲ್ಲೂಕು ರವರ ವರದಿ ಸಂಖ್ಯೆ.ಎಂ.ಐ.ಎನ್. ಸಿ.ಆರ್.85/2018-19 ದಿನಾಂಕ:25.06.2019

9/166 ಮೇಲ್ಕಂಡ ವಿಷಯಕ್ಕೆ ಸಂಬಂಧಿಸಿದಂತೆ ಚಿಕ್ಕಬಳ್ಳಾಪುರ ತಾಲ್ಲೂಕು ಕಸಬಾ ಹೋಬಳಿ ಗುವ್ವಲಕಾನಹಳ್ಳಿ ಗ್ರಾಮದ ಸ.ನಂ.145 ರ ಪೈಕಿ 2-20 ಎಕರೆ ಪ್ರದೇಶದಲ್ಲಿ ಶ್ರೀ ಪಿ.ಎನ್.ರವೀಂದ್ರರೆಡ್ಡಿ ಬಿನ್ ಚಿಕ್ಕನಾರಾಯಣರೆಡ್ಡಿ ರವರು ಗ್ರೇ ಗ್ರಾನೈಟ್ ಕಲ್ಲುಗಣಿ ಗುತ್ತಿಗೆ ಮಂಜೂರಾತಿ ಕೋರಿ ಅರ್ಜಿ ಸಲ್ಲಿಸಿದ್ದು, ಉಲ್ಲೇಖಿತ ಪತ್ರದನ್ವಯ ತಹಸೀಲ್ದಾರ್, ಚಿಕ್ಕಬಳ್ಳಾಪುರ ತಾಲ್ಲೂಕು ರವರು ವರದಿ ಸಲ್ಲಿಸಿರುತ್ತಾರೆ.

ಸದರಿ ತಹಸೀಲ್ದಾರ್ ಚಿಕ್ಕಬಳ್ಳಾಪುರ ತಾಲ್ಲೂಕು ರವರ ವರದಿ ಹಾಗೂ ಜಂಟಿ ಸ್ಥಳ ಪರಿಶೀಲನಾ ವರದಿಯನ್ನು ಈ ಪತ್ರದೊಂದಿಗೆ ಅಡಕವಿರಿಸಿ ಚಿಕ್ಕಬಳ್ಳಾಪುರ ತಾಲ್ಲೂಕು ಕಸಬಾ ಹೋಬಳಿ ಗುವ್ವಲಕಾನಹಳ್ಳಿ ಗ್ರಾಮದ ಸ.ನಂ.145 ರ ಪೈಕಿ 2-20 ಎಕರೆ (ನಕ್ಷೆಯಲ್ಲಿ ತೋರಿಸಿರುವ) ಪ್ರದೇಶದಲ್ಲಿ ಶ್ರೀ ಪಿ.ಎನ್.ರವೀಂದ್ರರೆಡ್ಡಿ ಬಿನ್ ಚಿಕ್ಕನಾರಾಯಣರೆಡ್ಡಿ ರವರಿಗೆ ಗ್ರೇ ಗ್ರಾನೈಟ್ ಕಲ್ಲುಗಣಿ ಗುತ್ತಿಗೆ ಮಂಜೂರಾತಿ ನೀಡುವ ಬಗ್ಗೆ ಮುಂದಿನ ಕ್ರಮಕ್ಕಾಗಿ ಸಲ್ಲಿಸಿದೆ.


ಉಪವಿಭಾಗಾಧಿಕಾರಿ,
ಚಿಕ್ಕಬಳ್ಳಾಪುರ ಉಪವಿಭಾಗ
ಚಿಕ್ಕಬಳ್ಳಾಪುರ

27/9

ಜಂಟಿ ಸ್ಥಳ ಪರಿಶೀಲನಾ ವರದಿ

ಚಿಕ್ಕಬಳ್ಳಾಪುರ ಜಿಲ್ಲೆ ಚಿಕ್ಕಬಳ್ಳಾಪುರ ತಾಲ್ಲೂಕು ಕಸಬಾ ಹೋಬಳಿ ಗುವ್ವಲಕಾನಹಳ್ಳಿ ಗ್ರಾಮದ ಸ.ನಂ.145 ರ ಪೈಕಿ 2-20 ಎಕರೆ ಪ್ರದೇಶದಲ್ಲಿ ಶ್ರೀ ಪಿ.ವಿನ್.ರವೀಂದ್ರರೆಡ್ಡಿ ಬಿನ್ ಚಿಕ್ಕನಾರಾಯಣರೆಡ್ಡಿ ರವರು ಗ್ರೇ ಗ್ರಾನೈಟ್ ಕಲ್ಲುಗಣಿ ಗುತ್ತಿಗೆ ಮಂಜೂರಾತಿ ಕೋರಿ ಅರ್ಜಿ ನೀಡಿರುವ ವಿಚಾರವಾಗಿ ದಿನಾಂಕ: 04-04-2019 ರಂದು ಉಪವಿಭಾಗಾಧಿಕಾರಿಗಳು, ಚಿಕ್ಕಬಳ್ಳಾಪುರ ಉಪವಿಭಾಗ, ಚಿಕ್ಕಬಳ್ಳಾಪುರ ಮತ್ತು ಹಿರಿಯ ಭೂ ವಿಜ್ಞಾನಿಗಳು, ಗಣಿ ಮತ್ತು ಭೂ ವಿಜ್ಞಾನ ಇಲಾಖೆ, ಚಿಕ್ಕಬಳ್ಳಾಪುರ ರವರೊಂದಿಗೆ ಸ್ಥಳಕ್ಕೆ ಭೇಟಿ ನೀಡಿ ಪರಿಶೀಲಿಸಲಾಗಿ, ಪ್ರಸ್ತಾಪಿತ ಗುವ್ವಲಕಾನಹಳ್ಳಿ ಗ್ರಾಮದ ಸ.ನಂ.145 ರಲ್ಲಿ ಹಾಲಿ ಗಣಕೀಕೃತ ಪಹಣಿಯಂತೆ 92-30 ಎಕರೆ ವಿಸ್ತೀರ್ಣವಿದ್ದು "ಗೋಕಾಡು" ಜಮೀನಾಗಿರುತ್ತದೆ. ಪ್ರಸ್ತಾಪಿತ ಕಲ್ಲುಗಣಿ ಗುತ್ತಿಗೆ ಕೋರಿರುವ ಪ್ರದೇಶವು ಗ್ರಾಮಕ್ಕೆ ಸುಮಾರು 02 ಕಿ.ಮೀ ದೂರದಲ್ಲಿರುತ್ತದೆ. ಸದರಿ ಪ್ರದೇಶವು ರಾಷ್ಟ್ರೀಯ ಹೆದ್ದಾರಿಯಿಂದ ಸುಮಾರು 01 ಕಿ.ಮೀ ದೂರದಲ್ಲಿರುತ್ತದೆ. ಸದರಿ ಪ್ರದೇಶವು ರಾಜ್ಯ ಹೆದ್ದಾರಿಯಿಂದ ಸುಮಾರು 01 ಕಿ.ಮೀ ದೂರದಲ್ಲಿರುತ್ತದೆ. ಜಿಲ್ಲಾ ರಸ್ತೆಯಿಂದ ಸುಮಾರು 01 ಕಿ.ಮೀ ದೂರದಲ್ಲಿರುತ್ತದೆ. ಸದರಿ ಪ್ರದೇಶದಿಂದ ಸುಮಾರು 200 ಮೀಟರ್ ಅಂತರದಲ್ಲಿ ಸಾರ್ವಜನಿಕ ಕಟ್ಟಡಗಳು, ದೇವಾಲಯ, ರೈಲ್ವೆ ಲೈನ್ ಜಲಾಶಯ, ಇರುವುದಿಲ್ಲ. ಪ್ರಸ್ತಾಪಿತ ಪ್ರದೇಶದಲ್ಲಿ ಅಧಿಕ ವಿದ್ಯುತ್ ತಂತಿ ಹಾದು ಹೋಗಿರುವುದಿಲ್ಲ. ತಹಸೀಲ್ದಾರ್ ಚಿಕ್ಕಬಳ್ಳಾಪುರ ತಾಲ್ಲೂಕು ರವರು ನೀಡಿರುವ ವರದಿಯಲ್ಲಿ ಗುವ್ವಲಕಾನಹಳ್ಳಿ ಗ್ರಾಮದ ಸ.ನಂ.145 ರ ಪೈಕಿ 2-20 ಎಕರೆ ಪ್ರದೇಶದಲ್ಲಿ ಗ್ರೇ ಗ್ರಾನೈಟ್ ಕಲ್ಲುಗಣಿ ಗುತ್ತಿಗೆ ಮಂಜೂರಾತಿ ನೀಡುವ ಬಗ್ಗೆ ಉಲ್ಲೇಖಿಸಿರುತ್ತಾರೆ. ಅದರಂತೆ ಅರ್ಜಿದಾರರು ಕೋರಿರುವ 2-20 ಎಕರೆ ವಿಸ್ತೀರ್ಣ (ನಕ್ಷೆಯಲ್ಲಿ ತೋರಿಸಿರುವ) ಪ್ರದೇಶವನ್ನು ರಸ್ತೆ ಸಂಪರ್ಕ ಕಲ್ಪಿಸಿಕೊಳ್ಳುವ ಷರತ್ತಿನ ಮೇರೆಗೆ ಗ್ರೇ ಗ್ರಾನೈಟ್ ಕಲ್ಲುಗಣಿ ಗುತ್ತಿಗೆ ಮಂಜೂರಾತಿ ನೀಡಬಹುದಾಗಿರುತ್ತದೆ.

ಹಿರಿಯ ಭೂ ವಿಜ್ಞಾನಿಗಳು,
ಗಣಿ ಮತ್ತು ಭೂ ವಿಜ್ಞಾನ ಇಲಾಖೆ,
ಚಿಕ್ಕಬಳ್ಳಾಪುರ

ಉಪವಿಭಾಗಾಧಿಕಾರಿಗಳು,
ಚಿಕ್ಕಬಳ್ಳಾಪುರ ಉಪವಿಭಾಗ,
ಚಿಕ್ಕಬಳ್ಳಾಪುರ.

ಕರ್ನಾಟಕ ಸರ್ಕಾರ

ಅರಣ್ಯ ಇಲಾಖೆ

ಸಂಖ್ಯೆ:ಎ3/ಕಲ್ಲುಗಣಿ ಗುತ್ತಿಗೆ/ಸಿ.ಆರ್- /2018-19 165

ಉಪ ಅರಣ್ಯ ಸಂರಕ್ಷಣಾಧಿಕಾರಿಗಳ ಕಛೇರಿ,
ಚಿಕ್ಕಬಳ್ಳಾಪುರ ವಿಭಾಗ,
ಚಿಕ್ಕಬಳ್ಳಾಪುರ, ದಿನಾಂಕ: 05.05.2020.

ಗೆ,

ನಿರ್ದೇಶಕರು,
ಗಣಿ ಮತ್ತು ಭೂ ವಿಜ್ಞಾನ ಇಲಾಖೆ,
ನಂ.49, ಖನಿಜ ಭವನ ರೇಸ್ ಕೋರ್ಸ್ ರಸ್ತೆ,
ಬೆಂಗಳೂರು

ಮಾನ್ಯರೇ,

ವಿಷಯ: ಶ್ರೀ.ಪಿ.ಎನ್. ರವೀಂದ್ರರೆಡ್ಡಿ, ಚಿಕ್ಕಬಳ್ಳಾಪುರ ತಾಲ್ಲೂಕು, ಗುವ್ವಲಕಾನಹಳ್ಳಿ ಗ್ರಾಮದ ಸರ್ವೆ ನಂ. 145 ರಲ್ಲಿ 2.20 ಎಕರೆ ಪ್ರದೇಶದಲ್ಲಿ ಗ್ರೇ ಗ್ರಾನೈಟ್ ಕಲ್ಲುಗಣಿ ಗುತ್ತಿಗೆ ಮಂಜೂರಾತಿ ಕೋರಿರುವ ಬಗ್ಗೆ.

ನಿರ್ದೇಶಕರ ಕಛೇರಿ
ಗಣಿ ಮತ್ತು ಭೂ ವಿಜ್ಞಾನ ಇಲಾಖೆ
Office of the Director
Dept. of Mines & Geology
3 JUN 2020
1399103
ಬೆಂಗಳೂರು - 560001.
Bangalore - 560001

1. ತಮ್ಮ ಕಛೇರಿ ಪತ್ರ ಸಂಖ್ಯೆ: ಗಭೂಇ/ಉನಿ(ಖ.ಆ)/ಕಗಗುಅಸ/644/2014-15/2018-19/7540, ದಿ: 07.02.2019
2. ವಲಯ ಅರಣ್ಯಾಧಿಕಾರಿ, ಚಿಕ್ಕಬಳ್ಳಾಪುರ ವಲಯ, ಚಿಕ್ಕಬಳ್ಳಾಪುರ ರವರ ಕಛೇರಿಪತ್ರ ಸಂಖ್ಯೆ:ವಅಅ/ಚಿಮರ/ಕ.ಗ/ವರದಿ/ಸಿ.ಆರ್-635/2019-20, ದಿ: 28.02.2020
3. ಸಹಾಯಕ ಅರಣ್ಯ ಸಂರಕ್ಷಣಾಧಿಕಾರಿ, ಚಿಕ್ಕಬಳ್ಳಾಪುರ ಉಪ ವಿಭಾಗ ರವರ ಶಿಫಾರಸ್ಸು ದಿನಾಂಕ: 28.02.2020

* * * *

ವಿಷಯಕ್ಕೆ ಸಂಬಂಧಿಸಿದಂತೆ ಶ್ರೀ ಪಿ.ಎನ್. ರವೀಂದ್ರರೆಡ್ಡಿ, ಚಿಕ್ಕಬಳ್ಳಾಪುರ ತಾಲ್ಲೂಕು, ಗುವ್ವಲಕಾನಹಳ್ಳಿ ಗ್ರಾಮದ ಸರ್ವೆ ನಂ. 145 ರಲ್ಲಿ 2.20 ಎಕರೆ ಪ್ರದೇಶದಲ್ಲಿ ಗ್ರೇ ಗ್ರಾನೈಟ್ ಕಲ್ಲುಗಣಿ ಗುತ್ತಿಗೆ ಮಂಜೂರಾತಿ ಕೋರಿ ನಿರ್ದೇಶಕರು, ಗಣಿ ಮತ್ತು ಭೂ ವಿಜ್ಞಾನ ಇಲಾಖೆ, ಬೆಂಗಳೂರು ರವರು ಪ್ರಸ್ತಾಪಿತ ಸ್ಥಳದಲ್ಲಿ ಕಲ್ಲುಗಣಿ ಗುತ್ತಿಗೆಗೆ ಮಂಜೂರಾತಿಗಾಗಿ ಕೋರಿರುತ್ತಾರೆ. ಸದರಿ ರವರ ಕೋರಿಕೆಯನ್ವಯ ಪ್ರಸ್ತಾಪಿತ ಸ್ಥಳದಲ್ಲಿ ಕಟ್ಟಡ ಕಲ್ಲುಗಣಿ ಗುತ್ತಿಗೆಗೆ ಮಂಜೂರಾತಿ ನೀಡಲು ಇಲಾಖಾ ಅಭಿಪ್ರಾಯವನ್ನು ಸಲ್ಲಿಸುವಂತೆ ಕೋರಿ ಉಲ್ಲೇಖ (1)ರಲ್ಲಿ ನಿರ್ದೇಶಕರು, ಗಣಿ ಮತ್ತು ಭೂ ವಿಜ್ಞಾನ ಇಲಾಖೆ, ಬೆಂಗಳೂರು ರವರು ಈ ಕಛೇರಿಗೆ ದಾಖಲಾತಿಗಳನ್ನು ಸಲ್ಲಿಸುತ್ತಾ ಕೋರಿರುತ್ತಾರೆ.

ಅದರನ್ವಯ ಮಂಜೂರಾತಿಗಾಗಿ ಕೋರಿರುವ ಪ್ರದೇಶದ ಕುರಿತು ಅರಣ್ಯ ಇಲಾಖಾ ಅಭಿಪ್ರಾಯ ನೀಡಲು ವಲಯ ಅರಣ್ಯಾಧಿಕಾರಿ, ಚಿಕ್ಕಬಳ್ಳಾಪುರ ವಲಯ, ಚಿಕ್ಕಬಳ್ಳಾಪುರ ರವರಿಗೆ ಕಲ್ಲುಗಣಿ ಗುತ್ತಿಗೆ ಕುರಿತು ಸ್ಥಳ ಪರಿಶೀಲನೆ ಮಾಡಿ ವರದಿ ಸಲ್ಲಿಸಲು ತಿಳಿಸಲಾಗಿತ್ತು.

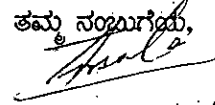
ಮುಂದುವರೆದು, ವಲಯ ಅರಣ್ಯಾಧಿಕಾರಿ, ಚಿಕ್ಕಬಳ್ಳಾಪುರ ವಲಯ, ಚಿಕ್ಕಬಳ್ಳಾಪುರ ಹಾಗೂ ಸಹಾಯಕ ಅರಣ್ಯ ಸಂರಕ್ಷಣಾಧಿಕಾರಿ, ಚಿಕ್ಕಬಳ್ಳಾಪುರ ಉಪ ವಿಭಾಗ, ಚಿಕ್ಕಬಳ್ಳಾಪುರ ರವರು ಪ್ರಸ್ತಾಪಿತ ಪ್ರದೇಶವನ್ನು ದಿನಾಂಕ: 28.02.2020 ರಂದು ಭೇಟಿ ನೀಡಿ ಪರಿಶೀಲಿಸಿದಾಗ ಪಹಣಿ ಪ್ರಕಾರ ಗುವ್ವಲಕಾನಹಳ್ಳಿ ಗ್ರಾಮದ ಸರ್ವೆ ನಂ. 145ರಲ್ಲಿ ಒಟ್ಟು 79.09 ಗುಂಟೆ ಗೋಕಾಡು ಎಂದು ನಮೂದಾಗಿರುತ್ತದೆ. ಸದರಿ ಸರ್ವೆ ನಂ.ನಲ್ಲಿ 2.20 ಎಕರೆ ಗ್ರೇ ಗ್ರಾನೈಟ್ ಕಲ್ಲುಗಣಿ ಕೋರಿದ ಪ್ರದೇಶವು ಕಲ್ಲುಬಂಡೆಯಿಂದ ಕೂಡಿದ ಪ್ರದೇಶವಾಗಿರುತ್ತದೆ, ಸದರಿ ಪ್ರಸ್ತಾಪಿತ ಸ್ಥಳವು ಡೀಮ್ಡ್ ಫಾರಿಸ್ಟ್ ಪಟ್ಟಿಯಲ್ಲಿ ಸೇರಿರುವುದಿಲ್ಲ. ಸದರಿ ಪ್ರಸ್ತಾಪಿತ ಸ್ಥಳದ ಸುತ್ತಲೂ ಶಾಲಾ ಕಾಲೇಜುಗಳು, ರೈಲ್ವೆ ಹಳ್ಳಗಳು ಕಂಡುಬಂದಿರುವುದಿಲ್ಲ ಹಾಗೂ ಎನ್‌ಡಿಬಿ 4ನೇ ಮೀಸಲು ಅರಣ್ಯ ಪ್ರದೇಶದ ಗಡಿಯಿಂದ 3-00 ಕಿ.ಮೀ ದೂರದಲ್ಲಿದ್ದು ಮತ್ತು ಮುಖ್ಯ ರಸ್ತೆಗೆ ಹೋಗಲು ಅರಣ್ಯ ಪ್ರದೇಶದಿಂದ ರಸ್ತೆಯು ಹಾದು ಹೋಗುವುದಿಲ್ಲ. ಈ ಸ್ಥಳದ ಸುತ್ತಲೂ ಚಿಕ್ಕಬಂಡೆಯು ಪೂರ್ವಕ್ಕೆ -145, ಪಶ್ಚಿಮಕ್ಕೆ ಮತ್ತು ಉತ್ತರಕ್ಕೆ ಸರ್ವೆ ನಂ. 145ರ ಉಳಿಕೆ ಪ್ರದೇಶ, ದಕ್ಷಿಣಕ್ಕೆ ಸರ್ವೆ ನಂ. 145ರ ಉಳಿಕೆ ಪ್ರದೇಶವಿರುತ್ತದೆ ಎಂದು ನಕಾಶೆಯಲ್ಲಿ ಗುರುತಿಸಿ ವಲಯ ಅರಣ್ಯಾಧಿಕಾರಿ ಚಿಕ್ಕಬಳ್ಳಾಪುರ ವಲಯ ಮತ್ತು ಸಹಾಯಕ ಅರಣ್ಯ ಸಂರಕ್ಷಣಾಧಿಕಾರಿ, ಚಿಕ್ಕಬಳ್ಳಾಪುರ ಉಪ ವಿಭಾಗ ರವರು ಈ ಕೆಳಕಂಡಂತೆ ಜಿಪಿಎಸ್ ರೀಡಿಂಗ್‌ನೊಂದಿಗೆ ವರದಿಯನ್ನು ಸಲ್ಲಿಸಿರುತ್ತಾರೆ.

A	N-13 30' 23.7"	E	77 44' 53.5"
B	N-13 30' 23.8"	E	77 44' 56.5"
C	N-13 30' 20.3"	E	77 44' 56.9"
D	N-13 30' 20.5"	E	77 44' 53.7"

ಮುಂದುವರೆದು. ದಿನಾಂಕ: 07.05.2020ರಂದು ಈ ಕೆಳಸಹಿದಾರರು ಕಲ್ಲುಗಣಿಗಾರಿಕೆಗೆ ಪ್ರಸ್ತಾಪಿಸಿರುವ ಸ್ಥಳಕ್ಕೆ ಭೇಟಿ ನೀಡಿ ಪರಿಶೀಲಿಸಿದಾಗ, ಶ್ರೀ ಪಿ.ಎನ್. ರವೀಂದ್ರರಾಜ್, ಚಿಕ್ಕಬಳ್ಳಾಪುರ ತಾಲ್ಲೂಕು, ಗುವ್ವಲಕಾನಹಳ್ಳಿ ಗ್ರಾಮದ ಸರ್ವೆ ನಂ. 145 ರಲ್ಲಿ 2.20 ಎಕರೆ ಪ್ರದೇಶದಲ್ಲಿ ಗ್ರೇ ಗ್ರಾನೈಟ್ ಕಲ್ಲುಗಣಿಗೆ ಪ್ರಸ್ತಾಪಿಸಿರುವ ಪ್ರದೇಶವು ಪಹಣಿಯಲ್ಲಿ ಗುವ್ವಲಕಾನಹಳ್ಳಿ ಗ್ರಾಮದ ಸರ್ವೆ ನಂ. 145ರಲ್ಲಿ ಒಟ್ಟು 79.09 ಗುಂಟೆ ಗೋಣಾಡು ಎಂದು ನಮೂದಾಗಿರುತ್ತದೆ. ಸದರಿ ಸರ್ವೆ ನಂ.ನಲ್ಲಿ 2.20 ಎಕರೆ ಗ್ರೇ ಗ್ರಾನೈಟ್ ಕಲ್ಲುಗಣಿ ಕೋರಿದ ಪ್ರದೇಶವು ಕಲ್ಲುಬಂಡೆಯಿಂದ ಕೂಡಿದ ಪ್ರದೇಶವಾಗಿರುತ್ತದೆ. ಸದರಿ ಪ್ರಸ್ತಾಪಿತ ಸ್ಥಳವು ಡೀಮ್ಡ್ ಫಾರಿಸ್ಟ್ ಪಟ್ಟಿಯಲ್ಲಿ ಸೇರಿರುವುದಿಲ್ಲ, ಸದರಿ ಪ್ರಸ್ತಾಪಿತ ಸ್ಥಳದ ಸುತ್ತಲೂ ಶಾಲಾ ಕಾಲೇಜುಗಳು, ರೈಲ್ವೆ ಹಳ್ಳಗಳು ಕಂಡುಬಂದಿರುವುದಿಲ್ಲ ಹಾಗೂ ಎನ್‌ಡಿಬಿ 4ನೇ ಮೀಸಲು ಅರಣ್ಯ ಪ್ರದೇಶದ ಗಡಿಯಿಂದ 3-00 ಕಿ.ಮೀ ದೂರದಲ್ಲಿರುವುದಾಗಿ ಕಂಡುಬಂದಿರುತ್ತದೆ ಹಾಗೂ ವಲಯ ಅರಣ್ಯಾಧಿಕಾರಿ ಚಿಕ್ಕಬಳ್ಳಾಪುರ ವಲಯ ಮತ್ತು ಸಹಾಯಕ ಅರಣ್ಯ ಸಂರಕ್ಷಣಾಧಿಕಾರಿ ಚಿಕ್ಕಬಳ್ಳಾಪುರ ಉಪ ವಿಭಾಗ ರವರು ಈ ಕಛೇರಿಗೆ ಸಲ್ಲಿಸಿರುವ ವರದಿಯನ್ನು ಸೂಕ್ತ ದಾಖಲಾತಿಗಳೊಂದಿಗೆ ಈ ಕೆಳಕಂಡ ಷರತ್ತುಗೊಳಪಟ್ಟು ಮುಂದಿನ ಕ್ರಮ ಕೈಗೊಳ್ಳಲು ಸಲ್ಲಿಸಲಾಗಿದೆ.

1. ರಾಷ್ಟ್ರೀಯ ಹಸಿರು ಪೀಠದ ಇತ್ತೀಚಿನ ಆದೇಶಗಳು ಹಾಗೂ ಕೇಂದ್ರ ಮತ್ತು ರಾಜ್ಯ ಸರ್ಕಾರದ ನೀತಿ ನಿಯಮಗಳನ್ನು ಪಾಲಿಸುವುದು.
2. ಗಣಿಗಾರಿಕೆ ಪ್ರದೇಶಗಳಲ್ಲಿ ಗಿಡಮರಗಳನ್ನು ಹೆಚ್ಚಿಸಲು ಕ್ರಮ ಕೈಗೊಳ್ಳುವುದು.

ತಮ್ಮ ನಂಬುಗೆಯಿಂದ,



ಉಪ ಅರಣ್ಯ ಸಂರಕ್ಷಣಾಧಿಕಾರಿ,
ಚಿಕ್ಕಬಳ್ಳಾಪುರ ವಿಭಾಗ, ಚಿಕ್ಕಬಳ್ಳಾಪುರ.

1. ಪ್ರತಿಯನ್ನು ಸಹಾಯಕ ಅರಣ್ಯ ಸಂರಕ್ಷಣಾಧಿಕಾರಿ, ಚಿಕ್ಕಬಳ್ಳಾಪುರ ಉಪ ವಿಭಾಗ, ಚಿಕ್ಕಬಳ್ಳಾಪುರ ಇವರಿಗೆ ಮಾಹಿತಿಗಾಗಿ ಕಳುಹಿಸಿದೆ.
2. ಪ್ರತಿಯನ್ನು ವಲಯ ಅರಣ್ಯಾಧಿಕಾರಿ, ಚಿಕ್ಕಬಳ್ಳಾಪುರ ವಲಯ, ಚಿಕ್ಕಬಳ್ಳಾಪುರ ರವರಿಗೆ ಮಾಹಿತಿಗಾಗಿ ಕಳುಹಿಸಿದೆ

Conditions

1. Top soil should be used for reclamation & greenbelt development.
2. Waste generated should be stacked at earmarked sites only.
3. Plantation should be taken up all around for soil stabilisation.
4. green belt creation along roads, lease area.
4. Surface runoff should be controlled through checkdams & drains.
5. Blasting operations shouldn't harm groundwater.
6. Dust pollution should be minimised through controlled blasting & greenbelt creation.



ಕರ್ನಾಟಕ ಸರ್ಕಾರ

ಅರಣ್ಯ ಇಲಾಖೆ

ವಲಯ ಅರಣ್ಯಾಧಿಕಾರಿಗಳ ಕಛೇರಿ, ಚಿಕ್ಕಬಳ್ಳಾಪುರ ವಲಯ, ಚಿಕ್ಕಬಳ್ಳಾಪುರ

ಸಂಖ್ಯೆ : ವಅಅ-ಚಿ.ಪುರ-ಕ.ಗ-ವರದಿ-ಸಿಆರ್-635/2019-20

ದಿನಾಂಕ : 28-02-2020

ರವರಿಗೆ,

ಉಪ ಅರಣ್ಯ ಸಂರಕ್ಷಣಾಧಿಕಾರಿಗಳು

ಚಿಕ್ಕಬಳ್ಳಾಪುರ ವಿಭಾಗ

ಚಿಕ್ಕಬಳ್ಳಾಪುರ

ಸಹಾಯಕ ಅರಣ್ಯ ಸಂರಕ್ಷಣಾಧಿಕಾರಿಗಳು, ಚಿಕ್ಕಬಳ್ಳಾಪುರ ಉಪ-ವಿಭಾಗ, ಚಿಕ್ಕಬಳ್ಳಾಪುರ ರವರ ಮುಖಾಂತರ :

ಮಾನ್ಯರೇ,

ಶ್ರೀ ಪಿ.ಎನ್. ರವೀಂದ್ರ ರೆಡ್ಡಿ, ಇವರು ಚಿಕ್ಕಬಳ್ಳಾಪುರ ಜಿಲ್ಲೆ, ಚಿಕ್ಕಬಳ್ಳಾಪುರ ತಾಲ್ಲೂಕು ಗುವ್ವಲಕಾನಹಳ್ಳಿ ಗ್ರಾಮದ ಸರ್ವೆ ನಂ.145 ರಲ್ಲಿ 2.20 ಎಕರೆ ಪ್ರದೇಶದಲ್ಲಿ ಗ್ರೇ ಗ್ರಾನೈಟ್ ಕಲ್ಲುಗಣಿಗಾರಿಕೆ ಮಂಜೂರಾತಿ ಕೋರಿರುವ ಬಗ್ಗೆ.

ಉಲ್ಲೇಖ : 1) ತಮ್ಮ ಕಛೇರಿ ಪತ್ರದ ಸಂಖ್ಯೆ : ಎ3-ಕಲ್ಲುಗಣಿಗುತ್ತಿಗೆ-ಸಿಆರ್-/2018-19/1985

ದಿನಾಂಕ : 26-02-2019

2) ಉಪ ವಲಯ ಅರಣ್ಯಾಧಿಕಾರಿಗಳು ರವರ ವರದಿ ದಿನಾಂಕ : 06-05-2019

0-0-0-0-0

ಶ್ರೀ ಪಿ.ಎನ್. ರವೀಂದ್ರ ರೆಡ್ಡಿ, ಇವರು ಚಿಕ್ಕಬಳ್ಳಾಪುರ ಜಿಲ್ಲೆ, ಚಿಕ್ಕಬಳ್ಳಾಪುರ ತಾಲ್ಲೂಕು ಗುವ್ವಲಕಾನಹಳ್ಳಿ ಗ್ರಾಮದ ಸರ್ವೆ ನಂ. 145ರಲ್ಲಿ 2.20 ಎಕರೆ ಪ್ರದೇಶದಲ್ಲಿ ಗ್ರೇ ಗ್ರಾನೈಟ್ ಕಲ್ಲುಗಣಿಗಾರಿಕೆ ನೀಡಲು ಅರಣ್ಯ ಇಲಾಖೆಯ ಅಭಿಪ್ರಾಯ ನೀಡುವ ಸಂಬಂಧ ಉಲ್ಲೇಖದಂತೆ ಸ್ಥಳ ಪರಿಶೀಲಿಸಿ ಈ ಕೆಳಕಂಡಂತೆ ವರದಿಯನ್ನು ಸಲ್ಲಿಸುತ್ತಿದ್ದೇನೆ.

ಪಹಣಿ ಪ್ರಕಾರ ಗುವ್ವಲಕಾನಹಳ್ಳಿ ಗ್ರಾಮದ ಸರ್ವೆ ನಂ.145ರಲ್ಲಿ ಒಟ್ಟು 79.09 ಗುಂಟೆ ಗೋಕಾಡು ಎಂದು ನಮೂದಾಗಿರುತ್ತದೆ ಹಾಗೂ ಸದರಿ ಸರ್ವೆ ನಂಬರ್‌ನಲ್ಲಿ 2.20 ಎಕರೆ ಗ್ರೇ ಗ್ರಾನೈಟ್ ಕಲ್ಲುಗಣಿಗಾರಿಕೆ ಕೋರಿದ ಪ್ರದೇಶ ವಾಗಿರುತ್ತದೆ. ಆದರೆ ಕಲ್ಲುಗಣಿಗುತ್ತಿಗೆಗೆ ಸೇರಿದ ಪ್ರದೇಶವು ಕಲ್ಲುಬಂಡೆಯಿಂದ ಕೂಡಿದ ಪ್ರದೇಶವಾಗಿರುತ್ತದೆ. ಸದರಿ ಪ್ರಸ್ತಾಪಿತ ಸ್ಥಳವು ಡೀಮ್ಡ್ ಪಾರ್ಸ್ ಪಟ್ಟಿಯಲ್ಲಿ ಸೇರಿರುವುದಿಲ್ಲ. ಸದರಿ ಪ್ರಸ್ತಾಪಿತ ಸ್ಥಳದ ಸುತ್ತಲು ಶಾಲಾ ಕಾಲೇಜುಗಳು ರೈಲ್ವೆ ಹಳ್ಳಗಳು ಕಂಡುಬಂದಿರುವುದಿಲ್ಲ ಹಾಗೂ ಸದರಿ ಕಲ್ಲುಗಣಿಗಾರಿಕೆಯ ಪ್ರದೇಶವು ಎನ್.ಡಿ.ಬಿ. 4ನೇ ಮೀಸಲು ಅರಣ್ಯಕ್ಕೆ 3 ಕಿ.ಮೀ., ದೂರವಿರುತ್ತದೆ ಮತ್ತು ಮುಖ್ಯ ರಸ್ತೆಗೆ ಹೋಗಲು ಅರಣ್ಯ ಪ್ರದೇಶದಿಂದ ರಸ್ತೆಯು ಹಾದು ಹೋಗುವುದಿಲ್ಲ. ಈ ಸ್ಥಳದ ಸುತ್ತಲು ಚಿಕ್ಕಬಂದಿಯು ಪೂರ್ವಕ್ಕೆ - 145 ಪಶ್ಚಿಮಕ್ಕೆ ಮತ್ತು ಉತ್ತರಕ್ಕೆ ಸರ್ವೆ ನಂ.145ರ ಉಳಿಕೆ ಪ್ರದೇಶ, ದಕ್ಷಿಣಕ್ಕೆ ಸರ್ವೆ ನಂ.145ರ ಉಳಿಕೆ ಪ್ರದೇಶವಿರುತ್ತದೆ. ಅದರಂತೆ ನಾನು ಸಹ ದಿನಾಂಕ: 28-02-2020ರಂದು ಸ್ಥಳ ಪರಿಶೀಲಿಸಿದ್ದು, ಈ ಸ್ಥಳದ ಚಿ.ಪಿ.ಎಸ್ ಅಳತೆಯು ಈ ಕೆಳಕಂಡಂತೆ ತಾಳಿಯಾಗಿರುತ್ತದೆ.

MAP DATUM INDO-BANGLADESH

	Latitude	Longitude
A	N 13° 30' 23.7"	E 77° 44' 53.5"
B	N 13° 30' 23.8"	E 77° 44' 56.5"
C	N 13° 30' 20.3"	E 77° 44' 56.9"
D	N 13° 30' 20.5"	E 77° 44' 53.7"

ಇದನ್ನು ತಮ್ಮ ಮಾಹಿತಿ ಮತ್ತು ಮುಂದಿನ ಕ್ರಮಕ್ಕಾಗಿ ಅಡಕಗಳೊಂದಿಗೆ ತಮ್ಮ ಅವಗಾಹನೆಗೆ ಸಲ್ಲಿಸಲಾಗುತ್ತಿದೆ.

ವಲಯ ಅರಣ್ಯಾಧಿಕಾರಿಗಳು, ಚಿಕ್ಕಬಳ್ಳಾಪುರ ವಲಯ, ಚಿಕ್ಕಬಳ್ಳಾಪುರ ವಿಭಾಗ, ಚಿಕ್ಕಬಳ್ಳಾಪುರ

ತಮ್ಮ ನಂಬುಗೆಯ

ವಲಯ ಅರಣ್ಯಾಧಿಕಾರಿ
ಚಿಕ್ಕಬಳ್ಳಾಪುರ ವಲಯ
ಚಿಕ್ಕಬಳ್ಳಾಪುರ

BY RPAD



ಕರ್ನಾಟಕ ಸರ್ಕಾರ

ಜಿಲ್ಲಾಧಿಕಾರಿಗಳ ಕಾರ್ಯಾಲಯ, ಚಿಕ್ಕಬಳ್ಳಾಪುರ ಜಿಲ್ಲೆ, ಚಿಕ್ಕಬಳ್ಳಾಪುರ

ಸಂಖ್ಯೆ: ಎಂಐಎನ್/ಸಿಆರ್/72/2020-21

ರವರಿಗೆ: ಶ್ರೀ. ಸಿ. ಲಿಂಗ 23 ಸುಬು ಬಗ್ಗು ಕೆಎ

ನಿರ್ದೇಶಕರು,
ಗಣಿ ಮತ್ತು ಭೂವಿಜ್ಞಾನ ಇಲಾಖೆ,
ರೇಸ್ ಕೋರ್ಸ್ ರಸ್ತೆ,
ಬನಿಜ ಭವನ, ಬೆಂಗಳೂರು.

ನಿರ್ದೇಶಕರ ಕಛೇರಿ
ಗಣಿ ಮತ್ತು ಭೂ ವಿಜ್ಞಾನ ಇಲಾಖೆ
Office of the Director
Dept. of Mines & Geology
ದಿನಾಂಕ: 07/07/2022

- 8 AUG 2022
4540487
Bengaluru - 560001.

ಮಾನ್ಯರ,

ವಿಷಯ : ಗುಡಿಬಂಡೆ ತಾಲ್ಲೂಕು, ಕಸಬಾ ಹೋಬಳಿ, ಚದುಮನಹಳ್ಳಿ ಗ್ರಾಮದ ಸ.ನಂ.21 ರಲ್ಲಿ 5-00 ಎಕರೆ ಪ್ರದೇಶದಲ್ಲಿ ಗ್ರೇ ಗ್ರಾನೈಟ್ ಕಲ್ಲು ಗಣಿ ಗುತ್ತಿಗೆಗೆ ಮಂಜೂರು ಮಾಡುವ ಸಂಬಂಧ ಕಂದಾಯ ಇಲಾಖೆಯ ಅಭಿಪ್ರಾಯ ನೀಡುವ ಕುರಿತು.

- ಉಲ್ಲೇಖ :
1. ಮಾನ್ಯ ಉಚ್ಚನ್ಯಾಯಾಲಯದ ಪ್ರಕರಣ ಸಂಖ್ಯೆ: ಡಬ್ಲ್ಯೂ.ಪಿ: 39343/2018ರ ಆದೇಶದ ದಿನಾಂಕ: 17/09/2018.
 2. ತಮ್ಮ ಕಛೇರಿ ಪತ್ರದ ಸಂಖ್ಯೆ: ಗಭೂಇ/ಉನಿ(ಐ.ಆ)/ಕಗಗುಅನ-643/2014-15/18-19/5569 ದಿನಾಂಕ : 29/10/2018.
 3. ತಹಶೀಲ್ದಾರ್, ಗುಡಿಬಂಡೆ ತಾಲ್ಲೂಕು ರವರ ಪತ್ರದ ಸಂಖ್ಯೆ: ಎಂ.ಐ.ಎನ್/25/2020-21 ದಿನಾಂಕ: 12/07/2021.
 4. ಉಪವಿಭಾಗಾಧಿಕಾರಿಗಳು, ಚಿಕ್ಕಬಳ್ಳಾಪುರ ಉಪವಿಭಾಗ ರವರ ಪತ್ರದ ಸಂಖ್ಯೆ: ಎಂಐಎನ್.ಸಿಆರ್.18/21-22 ದಿನಾಂಕ : 03/12/2021.

ವಿಷಯಕ್ಕೆ ಸಂಬಂಧಿಸಿದಂತೆ, ಗುಡಿಬಂಡೆ ತಾಲ್ಲೂಕು, ಕಸಬಾ ಹೋಬಳಿ, ಚದುಮನಹಳ್ಳಿ ಗ್ರಾಮದ ಸ.ನಂ.21 ರಲ್ಲಿ 5-00 ಎಕರೆ ಪ್ರದೇಶದಲ್ಲಿ ಶ್ರೀ ಜಿ.ಪಿ ಕುಮಾರಸ್ವಾಮಿ ರವರು ಗ್ರೇ ಗ್ರಾನೈಟ್ ಕಲ್ಲು ಗಣಿ ಗುತ್ತಿಗೆಗೆ ಸಂಬಂಧಿಸಿದಂತೆ ಅರ್ಜಿ ಪ್ರದೇಶದಲ್ಲಿ ಕಲ್ಲುಗಣಿ ಗುತ್ತಿಗೆ ಮಂಜೂರು ಮಾಡುವಂತೆ ಸರ್ಕಾರಕ್ಕೆ ನಿರ್ದೇಶನ ನೀಡಲು ಮಾನ್ಯ ಉಚ್ಚನ್ಯಾಯಾಲಯದಲ್ಲಿ ರಿಟ್ ಅರ್ಜಿ ಸಂಖ್ಯೆ: 39343/2018ನ್ನು ಸಲ್ಲಿಸಿದ್ದು, ಮಾನ್ಯ ನ್ಯಾಯಾಲಯದ ದಿನಾಂಕ: 17/09/2018ರ ಆದೇಶದಲ್ಲಿ ಆದೇಶ ಸ್ವೀಕೃತವಾದ 04 ವಾರದೊಳಗಾಗಿ ಕಲ್ಲುಗಣಿ ಗುತ್ತಿಗೆ ಮಂಜೂರಾತಿಗೆ ಕ್ರಮ ಕೈಗೊಳ್ಳಲು ಗಣಿ ಮತ್ತು ಭೂವಿಜ್ಞಾನ ಇಲಾಖೆಗೆ ಉಲ್ಲೇಖ(1)ರಂತೆ ಮಾನ್ಯ ಉಚ್ಚನ್ಯಾಯಾಲಯವು ನಿರ್ದೇಶಿಸಿರುತ್ತದೆ. ಆದ್ದರಿಂದ ಕರ್ನಾಟಕ ಉಪನಿಜ್ಞಾನಿಯಾಯತಿ ನಿಯಮಾವಳಿ-1994ರ ನಿಯಮ-8(5) ರಂತೆ ಮಾನ್ಯ ನ್ಯಾಯಾಲಯದ ಆದೇಶದನ್ವಯ ಕಲ್ಲುಗಣಿ ಗುತ್ತಿಗೆ ಮಂಜೂರಾತಿಗೆ ಪರಿಶೀಲನೆ ಜರೂರಾಗಿ ಕಂದಾಯ ಇಲಾಖೆ ನಿರಾಕ್ಷೇಪಣಾ ಪತ್ರ ಸಲ್ಲಿಸಲು ಉಲ್ಲೇಖ(2)ರಂತೆ ಕೋರಲಾಗಿರುತ್ತದೆ.

ಅದರಂತೆ ದಿನಾಂಕ: 03/08/2021 ರಂದು ಹಿರಿಯ ಭೂ ವಿಜ್ಞಾನಿಗಳು, ಗಣಿ ಮತ್ತು ಭೂ ವಿಜ್ಞಾನ ಇಲಾಖೆ, ಚಿಕ್ಕಬಳ್ಳಾಪುರ, ಉಪವಿಭಾಗಾಧಿಕಾರಿಗಳು, ಚಿಕ್ಕಬಳ್ಳಾಪುರ ಉಪವಿಭಾಗ, ಚಿಕ್ಕಬಳ್ಳಾಪುರ ಮತ್ತು ತಹಶೀಲ್ದಾರ್ ಗುಡಿಬಂಡೆ ತಾಲ್ಲೂಕು ರವರುಗಳು ಪ್ರಸ್ತಾವಿತ ಸ್ಥಳಕ್ಕೆ ಭೇಟಿ ನೀಡಿ, ಪರಿಶೀಲನೆ ಮಾಡಿ ಉಲ್ಲೇಖ (3) & (4) ರಂತೆ ಈ ಕಛೇರಿಗೆ ಪ್ರಸ್ತಾವನೆ ಸಲ್ಲಿಸಿರುತ್ತಾರೆ.


ಸದರಿ ಪ್ರಸ್ತಾವನೆಯನ್ನು ಪರಿಶೀಲಿಸಿದಂತೆ, ಪ್ರಸ್ತಾವಿತ ಚದುಮನಹಳ್ಳಿ ಗ್ರಾಮದ ಸ.ನಂ.21ರ ಪ್ರಸ್ತುತ ಆರ್.ಟಿ.ಸಿಯನ್ನು ಪರಿಶೀಲಿಸಲಾಗಿ ಒಟ್ಟು 169.29 ಎಕರೆ ಜಮೀನಿದ್ದು, ಈ ಪೈಕಿ 149.29 ಎಕರೆ "ಬರಾಬು" ಎಂಬುದಾಗಿ ವರ್ಗೀಕರಣಗೊಂಡಿರುತ್ತದೆ. ಸದರಿ ಪ್ರದೇಶದಲ್ಲಿ ನಮೂನೆ-50 ಮತ್ತು 53ರ ಅರ್ಜಿಗಳು ಬಾಕಿ ಇರುವುದಿಲ್ಲ. ಪ್ರಸ್ತಾವಿತ ಕಲ್ಲುಗಣಿ ಗುತ್ತಿಗೆ ಕೋರಿರುವ ಪ್ರದೇಶವು ಗೌರಿಬದನೂರಿಗೆ ಹೋಗುವ ರಸ್ತೆಯಿಂದ ಸುಮಾರು 1.5 ಕಿ.ಮೀ ದೂರದಲ್ಲರುತ್ತದೆ. ಸದರಿ ಪ್ರದೇಶದಿಂದ 32 ಕಿ.ಮೀ ದೂರದಲ್ಲ ರೈಲ್ವೆ ನಿಲ್ದಾಣವಿರುತ್ತದೆ. ಅರಣ್ಯ ಪ್ರದೇಶದಿಂದ 500 ಮೀಟರ್ ದೂರದಲ್ಲರುತ್ತದೆ.


ಸದರಿ ಪ್ರದೇಶವು ಸುಮಾರು 200 ಮೀಟರ್ ಅಂತರದಲ್ಲಿ ಸಾರ್ವಜನಿಕ ಕಟ್ಟಡಗಳು, ದೇವಾಲಯ, ರೈಲ್ವೆ ಲೈನ್, ಜಲಾಶಯ ಇರುವುದಿಲ್ಲ ಪ್ರಸ್ತಾವಿತ ಜಮೀನು ಗಟ್ಟಿಯಾದ ಕಲ್ಲು ಬಂಡೆಗಳಿಂದ ಅವೈತವಾದ ಪ್ರದೇಶವಾಗಿರುತ್ತದೆ. ವ್ಯವಸಾಯಕ್ಕೆ ಮತ್ತು ದನಕರುಗಳಿಗೆ ಮೇಯಲು ಯೋಗ್ಯವಾಗಿರುವುದಿಲ್ಲ.

ಸದರಿ ಪ್ರದೇಶದಲ್ಲ ಅಧಿಕ ವಿದ್ಯುತ್ ತಂತಿ ಹಾಡು ಹೋಗಿರುವುದಿಲ್ಲ. ಪ್ರಸ್ತಾವಿತ ಪ್ರದೇಶವನ್ನು ಸಾರ್ವಜನಿಕ ಉದ್ದೇಶಕ್ಕೆ ಕಾಯ್ದಿರಿಸಿರುವುದಿಲ್ಲ. ಆದ್ದರಿಂದ ಅರ್ಜಿದಾರರು ಕೋರಿರುವಂತೆ ಗುಡಿಬಂಡೆ ತಾಲ್ಲೂಕು, ಕಸಬಾ ಹೋಬಳಿ, ಚದುಮನಹಳ್ಳಿ ಗ್ರಾಮದ ಸ.ನಂ.21ರಲ್ಲ 5-00 ಎಕರೆ ಪ್ರದೇಶದಲ್ಲ ಶ್ರೀ ಜಿ.ಪಿ ಕುಮಾರಸ್ವಾಮಿ ರವರಿಗೆ ನಕ್ಷೆಯಲ್ಲ ತೋರಿಸಿರುವ ಪ್ರದೇಶವನ್ನು ಗ್ರೇ ಗ್ರಾನೈಟ್ ಕಲ್ಲು ಗಣಿ ಗುತ್ತಿಗೆ ಮಂಜೂರು ಮಾಡಬಹುದೆಂದು ಗ್ರಾಮಸ್ಥರ ಮಹಜರ್‌ನೊಂದಿಗೆ ತಹಶೀಲ್ದಾರ್ ಗುಡಿಬಂಡೆ ತಾಲ್ಲೂಕು ಮತ್ತು ಜಂಟಿ ಸ್ಥಳ ತನಿಖಾ ವರದಿಯಲ್ಲ ಹಿರಿಯ ಭೂ ವಿಜ್ಞಾನಿಗಳು, ಗಣಿ ಮತ್ತು ಭೂ ವಿಜ್ಞಾನ ಇಲಾಖೆ, ಚಿಕ್ಕಬಳ್ಳಾಪುರ ಹಾಗೂ ಉಪವಿಭಾಗಾಧಿಕಾರಿಗಳು, ಚಿಕ್ಕಬಳ್ಳಾಪುರ ಉಪವಿಭಾಗ, ಚಿಕ್ಕಬಳ್ಳಾಪುರ ರವರುಗಳು ಉಲ್ಲೇಖ(3) ಮತ್ತು (4) ರಂತೆ ಮಾನ್ಯ ಉಚ್ಚನ್ಯಾಯಾಲಯದ ಆದೇಶದಂತೆ ಪ್ರಸ್ತಾವನೆಯನ್ನು ಸಲ್ಲಿಸಿರುತ್ತಾರೆ.

ಮೇಲ್ಕಂಡ ಅಂಶಗಳ ಹಿನ್ನೆಲೆಯಲ್ಲ ಹಾಗೂ ಅಧೀನ ಅಧಿಕಾರಿಗಳು ಸಲ್ಲಿಸಿರುವ ವರದಿಯನ್ನಾಧರಿಸಿ ಮತ್ತು ಕಡತದಲ್ಲನ ದಾಖಲೆಗಳನ್ನು ಪರಿಶೀಲಿಸಲಾಗಿ ಗುಡಿಬಂಡೆ ತಾಲ್ಲೂಕು, ಕಸಬಾ ಹೋಬಳಿ, ಚದುಮನಹಳ್ಳಿ ಗ್ರಾಮದ ಸ.ನಂ. 21ರ ಪೈಕಿ 5-00 ಎಕರೆ ಪ್ರದೇಶದಲ್ಲ ಶ್ರೀ ಜಿ.ಪಿ ಕುಮಾರಸ್ವಾಮಿ ರವರಿಗೆ ಗ್ರೇ ಗ್ರಾನೈಟ್ ಕಲ್ಲು ಗಣಿ ಗುತ್ತಿಗೆಗಾಗಿ ಮಂಜೂರು ಮಾಡುವ ಬಗ್ಗೆ ಅಗತ್ಯ ದಾಖಲೆಗಳನ್ನು ಈ ಪತ್ರದೊಂದಿಗೆ ಅಡಕವಿರಿಸಿ ತಮ್ಮ ಮುಂದಿನ ಅವಗಾಹನೆಗಾಗಿ ಸಲ್ಲಿಸಿದೆ.

ತಮ್ಮ ನಂಬುಗೆಯ,


ಜಿಲ್ಲಾಧಿಕಾರಿಗಳು,

ಚಿಕ್ಕಬಳ್ಳಾಪುರ ಜಿಲ್ಲೆ




ಕರ್ನಾಟಕ ಸರ್ಕಾರ

ಉಪವಿಭಾಗಾಧಿಕಾರಿ ರವರ ಕಾರ್ಯಾಲಯ, ಚಿಕ್ಕಬಳ್ಳಾಪುರ ಉಪವಿಭಾಗ, ಚಿಕ್ಕಬಳ್ಳಾಪುರ

ಸಂಖ್ಯೆ:ಎಂ.ಐ.ಎನ್.ಸಿ.ಆರ್: 18 /21-22

ದಿನಾಂಕ: -08-2021

ರವರಿಗೆ,

ಮಾನ್ಯ ಜಿಲ್ಲಾಧಿಕಾರಿಗಳು,
ಚಿಕ್ಕಬಳ್ಳಾಪುರ ಜಿಲ್ಲೆ,
ಚಿಕ್ಕಬಳ್ಳಾಪುರ

ಮಾನ್ಯರೇ,

ವಿಷಯ: ಗುಡಿಬಂಡೆ ತಾಲ್ಲೂಕು ಕಸಬಾ ಹೋಬಳಿ, ಚದುಮನಹಳ್ಳಿ ಗ್ರಾಮದ ಸ.ನಂ.21 ರಲ್ಲಿ ಒಟ್ಟು 5-00 ಎಕರೆ ಪ್ರದೇಶದಲ್ಲಿ ಗ್ರೇ ಗ್ರಾನೈಟ್ ಕಲ್ಲು ಗಣಿ ಗುತ್ತಿಗೆ ಮಂಜೂರು ಮಾಡಲು ಕೋರಿರುವ ಬಗ್ಗೆ.

- 1) ನಿರ್ದೇಶಕರು, ಗಣಿ ಮತ್ತು ಭೂ ವಿಜ್ಞಾನ ಇಲಾಖೆ ಬೆಂಗಳೂರು ರವರ ಪತ್ರ ಸಂಖ್ಯೆ: ಗಭೂಇ/ಉನಿ(ಖ.ಆ)ಕಗಗು/ಅಸ-642/2014-15/18-19/5568 ದಿ:29.10.2018.
- 2) ತಮ್ಮ ಕಛೇರಿಯ ಪತ್ರ ಸಂಖ್ಯೆ: ಎಂ.ಐ.ಎನ್.ಸಿ.ಆರ್:72/2020-21 ದಿನಾಂಕ:04.11.2020
- 3) ತಹಶೀಲ್ದಾರ್ ಗುಡಿಬಂಡೆ ತಾಲ್ಲೂಕು ರವರ ಪತ್ರದ ಸಂಖ್ಯೆ:ಎಂ.ಐ.ಎನ್.ಸಿ.ಆರ್:25/2020-21 ದಿನಾಂಕ:14/07/2021

ಮೇಲ್ಕಂಡ ವಿಷಯಕ್ಕೆ ಸಂಬಂಧಿಸಿದಂತೆ ಗುಡಿಬಂಡೆ ತಾಲ್ಲೂಕು ಕಸಬಾ ಹೋಬಳಿ, ಚದುಮನಹಳ್ಳಿ ಗ್ರಾಮದ ಸ.ನಂ.21 ರಲ್ಲಿ ಒಟ್ಟು 5-00 ಎಕರೆ ಪ್ರದೇಶದಲ್ಲಿ ಗ್ರೇ ಗ್ರಾನೈಟ್ ಕಲ್ಲು ಗಣಿ ಗುತ್ತಿಗೆ ಮಂಜೂರು ಮಾಡಲು ಕೋರಿ ಶ್ರೀ ಜಿ.ಪಿ.ಕುಮಾರಸ್ವಾಮಿ ರವರು ಕೋರಿರುತ್ತಾರೆಂದು ಈ ಬಗ್ಗೆ ಗುತ್ತಿಗೆ ಮಂಜೂರಾತಿ ನೀಡುವ ವಿಚಾರದಲ್ಲಿ ನಿಯಮಾನುಸಾರ ಸ್ಪಷ್ಟ ವರದಿ ಹಾಗೂ ಜಂಟಿ ಸ್ಥಳ ತನಿಖೆಯೊಂದಿಗೆ ವರದಿ ನೀಡಲು ಉಲ್ಲೇಖ(2) ರ ರೀತ್ಯಾ ಸೂಚಿಸಿರುವುದು ಸರಿಯಷ್ಟೆ.

ಅದರಂತೆ ತಹಶೀಲ್ದಾರ್ ಗುಡಿಬಂಡೆ ತಾಲ್ಲೂಕು ರವರು ಉಲ್ಲೇಖ(3) ರ ರೀತ್ಯಾ ವರದಿ ಸಲ್ಲಿಸಿರುತ್ತಾರೆ.

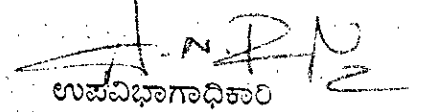
ಅದರಂತೆ ಸದರಿ ಜಮೀನಿನ ದಾಖಲೆಗಳನ್ನು ಪರಿಶೀಲಿಸಲಾಗಿ, ಚಾಲ್ತಿ ಪಹಣಿಯಂತೆ ಸ.ನಂ.21 ರಲ್ಲಿ 169-29 ಎಕರೆ ಖರಾಬು ಎಂಬುದಾಗಿ ನಮೂದಾಗಿರುತ್ತದೆ.

- ಪ್ರಸ್ತಾಪಿತ ಜಮೀನು ಕಲ್ಲುಬಂಡೆಗಳಿಂದ ಕೂಡಿರುವುದಾಗಿ ವರದಿ ಸಲ್ಲಿಸಿರುತ್ತಾರೆ.
- ಗ್ರಾಮಸ್ಥರ ತಂಟೆ ತಕರಾರು ಇರುವುದಿಲ್ಲವೆಂದು ವರದಿ ಸಲ್ಲಿಸಿರುತ್ತಾರೆ.
- ಈ ಪ್ರದೇಶವು ಅರಣ್ಯ ಪ್ರದೇಶದಿಂದ 500 ಮೀ. ದೂರದಲ್ಲಿರುತ್ತದೆ.

- ಸದರಿ ಗ್ರಾಮದಲ್ಲಿ ರಾಸುಗಳಿಗೆ ಅನುಗುಣವಾಗಿ ಹೆಚ್ಚುವರಿ ಗೋಮಾಳ ಜಮೀನು ಲಭ್ಯವಿರುತ್ತದೆಂದು ವರದಿ ಸಲ್ಲಿಸಿರುತ್ತಾರೆ.
- ಸದರಿ ಸ.ನಂಬರಿನಲ್ಲಿನ ಜಮೀನು ಯಾವುದೇ ಸಾರ್ವಜನಿಕ ಉದ್ದೇಶಕ್ಕಾಗಿ ಮೀಸಲಿಟ್ಟಿರುವುದಿಲ್ಲ.
- ಸದರಿ ಜಮೀನಿನ ಮಂಜೂರಿ ಕೋರಿ ನಮೂನೆ-50 ಮತ್ತು 53 ರಲ್ಲಿ 20-00 ಎಕರೆ ಮಂಜೂರಾತಿಯಾಗಿರುತ್ತದೆ. ನಂತರ ನಮೂನೆ-50 ಮತ್ತು ನಮೂನೆ-53 ರ ಅರ್ಜಿಗಳು ಸಲ್ಲಿಕೆಯಾಗಿರುವುದಿಲ್ಲ.
- ಈ ಪ್ರದೇಶದಿಂದ 32 ಕಿ.ಮೀ ದೂರದಲ್ಲಿ ರೈಲ್ವೆ ನಿಲ್ದಾಣವಿರುತ್ತದೆ.
- ಸದರಿ ಜಮೀನಿಗೆ 200 ಮೀ ಅಂತರದಲ್ಲಿ ಸಾರ್ವಜನಿಕ ಸ್ಥಿರ ರಚನೆ ಕಟ್ಟಡಗಳು, ಕೆರೆ ಕಾಲುವೆಗಳು, ವಿದ್ಯುತ್ ತಂತಿ ಪ್ರಸಾರಣ ಲೈನ್‌ಗಳು ಇರುವುದಿಲ್ಲ.
- ಸದರಿ ಪ್ರದೇಶದ ಸಮೀಪದಲ್ಲಿ ಪುರಾತತ್ವ ಇಲಾಖೆಯ ಯಾವುದೇ ಐತಿಹಾಸಿಕ ಸ್ಮಾರಕಗಳು ಇರುವುದಿಲ್ಲ.
- ತಹಶೀಲ್ದಾರ್ ಗುಡಿಬಂಡೆ ತಾಲ್ಲೂಕು ರವರು ಗ್ರೇ ಗ್ರಾನೈಟ್ ಕಲ್ಲು ಗಣಿ ಗುತ್ತಿಗೆ ಮಂಜೂರು ಮಾಡಲು ವರದಿ ಸಲ್ಲಿಸಿರುತ್ತಾರೆ.

ಆದ್ದರಿಂದ ಪ್ರಶ್ನಿತ ಗುಡಿಬಂಡೆ ತಾಲ್ಲೂಕು ಕಸಬಾ ಹೋಬಳಿ, ಚದುಮನಹಳ್ಳಿ ಗ್ರಾಮದ ಸ.ನಂ.21 ರಲ್ಲಿ ಒಟ್ಟು 5-00 ಎಕರೆ (ನಕ್ಷೆಯಲ್ಲಿ ತೋರಿಸಿರುವ) ಪ್ರದೇಶವನ್ನು ರಸ್ತೆ ಸಂಪರ್ಕ ಕಲ್ಪಿಸಿಕೊಳ್ಳುವ ಷರತ್ತಿನ ಮೇರೆಗೆ ಶ್ರೀ ಜಿ.ಪಿ.ಕುಮಾರಸ್ವಾಮಿ ರವರಿಗೆ ಗ್ರೇ ಗ್ರಾನೈಟ್ ಕಲ್ಲು ಗಣಿ ಗುತ್ತಿಗೆ ಮಂಜೂರು ಮಾಡಲು ಅನುಮತಿ ನೀಡುವ ವಿಚಾರದಲ್ಲಿ ಜಂಟಿ ಸ್ಥಳ ತನಿಖಾ ವರದಿಯೊಂದಿಗೆ ತಮ್ಮ ಅವಗಾಹನೆಗೆ ಸಲ್ಲಿಸಿಕೊಂಡಿದೆ.

ತಮ್ಮ ನಂಬುಗೆಯ,





ಉಪವಿಭಾಗಾಧಿಕಾರಿ
ಚಿಕ್ಕಬಳ್ಳಾಪುರ ಉಪವಿಭಾಗ,
ಚಿಕ್ಕಬಳ್ಳಾಪುರ.

ಜಂಟಿ ಸ್ಥಳ ಪರಿಶೀಲನಾ ವರದಿ

(೨೨)

ಚಿಕ್ಕಬಳ್ಳಾಪುರ ಜಿಲ್ಲೆ, ಗುಡಿಬಂಡೆ ತಾಲ್ಲೂಕು, ಕಸಬಾ ಹೋಬಳಿ, ಚದುಮನಹಳ್ಳಿ ಗ್ರಾಮದ, ಸ.ನಂ.21 ರ 5-00 ಎಕರೆ ಪ್ರದೇಶದಲ್ಲಿ ಶ್ರೀ. ಜಿ.ಪಿ.ಕುಮಾರಸ್ವಾಮಿ ರವರು ಗ್ರೇ ಗ್ರಾನೈಟ್ ಕಲ್ಲು ಗಣಿ ಗುತ್ತಿಗೆ ಮಂಜೂರಾತಿ ಕೋರಿ ಅರ್ಜಿ ನೀಡಿರುವ ವಿಚಾರವಾಗಿ ದಿನಾಂಕ:03.08.2021 ರಂದು ಉಪವಿಭಾಗಾಧಿಕಾರಿ, ಚಿಕ್ಕಬಳ್ಳಾಪುರ ಉಪವಿಭಾಗ, ಚಿಕ್ಕಬಳ್ಳಾಪುರ ಮತ್ತು ಹಿರಿಯ ಭೂ ವಿಜ್ಞಾನಿಗಳು, ಗಣಿ ಮತ್ತು ಭೂ ವಿಜ್ಞಾನ ಇಲಾಖೆ, ಚಿಕ್ಕಬಳ್ಳಾಪುರ ರವರೊಂದಿಗೆ ಸ್ಥಳಕ್ಕೆ ಭೇಟಿ ನೀಡಿ ಪರಿಶೀಲಿಸಲಾಗಿ, ಪ್ರಸ್ತಾಪಿತ ಚದುಮನಹಳ್ಳಿ ಗ್ರಾಮದ ಸ.ನಂ.21 ರಲ್ಲಿ ಹಾಲಿ ಪಹಣಿಯಂತೆ 149-29 ಎಕರೆ ವಿಸ್ತೀರ್ಣ "ಖರಾಬು" ಜಮೀನಾಗಿರುತ್ತದೆ. ಈ ಪ್ರದೇಶವು ಗುಡಿಬಂಡೆಯಿಂದ ಗೌರಿಬಿದನೂರಿಗೆ ಹೋಗುವ ರಸ್ತೆಯಿಂದ 1.5 ಕಿ.ಮೀ ದೂರದಲ್ಲಿರುತ್ತದೆ. ಸದರಿ ಪ್ರದೇಶದಿಂದ ಸುಮಾರು 200 ಮೀಟರ್ ಹಂತದಲ್ಲಿ ಸಾರ್ವಜನಿಕ ಕಟ್ಟಡಗಳು, ದೇವಾಲಯ, ರೈಲ್ವೆ ಲೈನ್, ಜಲಾಶಯ, ಇರುವುದಿಲ್ಲ. ಪ್ರಸ್ತಾಪಿತ ಜಮೀನು ಗಟ್ಟಿಯಾದ ಕಲ್ಲು ಬಂಡೆಗಳಿಂದ ಅವ್ಯಕ್ತವಾದ ಪ್ರದೇಶವಾಗಿರುತ್ತದೆ. ವ್ಯವಸಾಯಕ್ಕೆ ಯೋಗ್ಯವಾಗಿರುವುದಿಲ್ಲ. ದನಕರುಗಳಿಗೆ ಮೇಯಲು ಯೋಗ್ಯವಿರುವುದಿಲ್ಲ. ಯಾವುದೇ ಸಾರ್ವಜನಿಕ ಉದ್ದೇಶಕ್ಕೆ ಕಾಯ್ದಿರಿಸಿರುವುದಿಲ್ಲ. ಪ್ರಸ್ತಾಪಿತ ಜಮೀನಿನ ಮೇಲೆ ಅಧಿಕ ವಿದ್ಯುತ್ ತಂತಿ ಹಾದು ಹೋಗಿರುವುದಿಲ್ಲ. ತಹಶೀಲ್ದಾರ್ ಗುಡಿಬಂಡೆ ತಾಲ್ಲೂಕು ರವರು ನೀಡಿರುವ ವರದಿಯಲ್ಲಿ ಗುಡಿಬಂಡೆ ತಾಲ್ಲೂಕು, ಕಸಬಾ ಹೋಬಳಿ, ಚದುಮನಹಳ್ಳಿ ಗ್ರಾಮದ ಸ.ನಂ.21 ರಲ್ಲಿ ಒಟ್ಟು 5-00 ಎಕರೆ ಪ್ರದೇಶದಲ್ಲಿ ಗ್ರೇ ಗ್ರಾನೈಟ್ ಕಲ್ಲುಗಣಿ ಗುತ್ತಿಗೆ ಮಂಜೂರಾತಿ ನೀಡುವ ಬಗ್ಗೆ ಉಲ್ಲೇಖಿಸಿರುತ್ತಾರೆ. ಅದರಂತೆ ಅರ್ಜಿದಾರರು ಕೋರಿರುವ 5-00 ಎಕರೆ ವಿಸ್ತೀರ್ಣ (ನಕ್ಷೆಯಲ್ಲಿ ತೋರಿಸಿರುವ) ಪ್ರದೇಶವನ್ನು ಕಲ್ಲುಗಣಿ ಗುತ್ತಿಗೆ ಮಂಜೂರಾತಿ ನೀಡಬಹುದಾಗಿರುತ್ತದೆ.


ಹಿರಿಯ ಭೂ ವಿಜ್ಞಾನಿಗಳು
ಗಣಿ ಮತ್ತು ಭೂ ವಿಜ್ಞಾನ ಇಲಾಖೆ,
ಚಿಕ್ಕಬಳ್ಳಾಪುರ.


ಉಪವಿಭಾಗಾಧಿಕಾರಿಗಳು,
ಚಿಕ್ಕಬಳ್ಳಾಪುರ ಉಪವಿಭಾಗ,
ಚಿಕ್ಕಬಳ್ಳಾಪುರ.

ಕರ್ನಾಟಕ ಸರ್ಕಾರ

ಅರಣ್ಯ ಇಲಾಖೆ

ಸಂಖ್ಯೆ:ಎ3/ಕಲ್ಲುಗಣಿ ಗುತ್ತಿಗೆ/ಸಿ.ಆರ್-56/2018-19/153

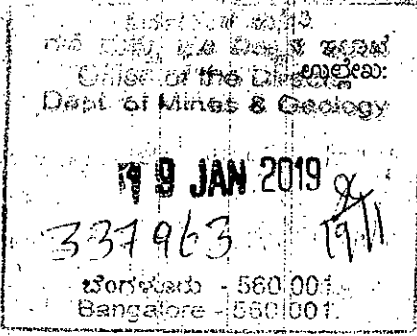
ಉಪ ಅರಣ್ಯ ಸಂರಕ್ಷಣಾಧಿಕಾರಿಗಳ ಕಛೇರಿ,
ಚಿಕ್ಕಬಳ್ಳಾಪುರ ವಿಭಾಗ,
ಚಿಕ್ಕಬಳ್ಳಾಪುರ, ದಿನಾಂಕ: 21.12.2018.

ಗೆ,

ನಿರ್ದೇಶಕರು,
ಗಣಿ ಮತ್ತು ಭೂ ವಿಜ್ಞಾನ ಇಲಾಖೆ,
ರೂ. ನಂ.49, ಖನಿಜ ಭವನ,
ಆರ್.ಸಿ. ರಸ್ತೆ, ಬೆಂಗಳೂರು-01

ಮಾನ್ಯರೇ,

ವಿಷಯ: ಶ್ರೀ ಜೆ.ಪಿ ಕುಮಾರಸ್ವಾಮಿ, ಗುಡಿಬಂಡೆ ತಾಲ್ಲೂಕು, ಚದುಮನಹಳ್ಳಿ ಗ್ರಾಮದ ಸರ್ವೆ ನಂ. 21 ರಲ್ಲಿ 5.00 ಎಕರೆ ಪ್ರದೇಶದಲ್ಲಿ ಗ್ರೇ ಗ್ರಾನೈಟ್ ಕಲ್ಲುಗಣಿಗಾಗಿ ಮಂಜೂರಾತಿ ಕೋರಿರುವ ಬಗ್ಗೆ.



- 1 ತಮ್ಮ ಕಛೇರಿ ಪತ್ರ ಸಂಖ್ಯೆ:ಗಭೂಇ/ಉನಿ(ಖ.ಅ)/ಕಗಗುಅನ-643/2014-15/2018-19/5571, ದಿನಾಂಕ: 29.10.2018
- 2 ಈ ಕಛೇರಿ ಪತ್ರ ಸಮ ಸಂಖ್ಯೆ ದಿನಾಂಕ: 28.11.2018
- 3 ವಲಯ ಅರಣ್ಯಾಧಿಕಾರಿ, ಗುಡಿಬಂಡೆ ವಲಯ, ಗುಡಿಬಂಡೆ ರವರ ಕಛೇರಿ ಪತ್ರ ಸಂಖ್ಯೆ:ವಲಅ/ಗು.ಬಂ.ವ/ಕ.ಗ/ವರದಿ/ಸಿ.ಆರ್-/2018-19, ದಿನಾಂಕ: 12.12.2018
- 4 ಸಹಾಯಕ ಅರಣ್ಯ ಸಂರಕ್ಷಣಾಧಿಕಾರಿ, ಚಿಕ್ಕಬಳ್ಳಾಪುರ ಉಪ ವಿಭಾಗ, ಚಿಕ್ಕಬಳ್ಳಾಪುರ ರವರ ಶಿಫಾರಸ್ಸು ದಿನಾಂಕ: 12.12.2018

* * * *

ಮೇಲ್ಕಂಡ ವಿಷಯಕ್ಕೆ ಸಂಬಂಧಿಸಿದಂತೆ ಶ್ರೀ ಜೆ.ಪಿ ಕುಮಾರಸ್ವಾಮಿ, ಗುಡಿಬಂಡೆ ತಾಲ್ಲೂಕು, ಚದುಮನಹಳ್ಳಿ ಗ್ರಾಮದ ಸರ್ವೆ ನಂ. 21 ರಲ್ಲಿ 5.00 ಎಕರೆ ಪ್ರದೇಶದಲ್ಲಿ ಗ್ರೇ ಗ್ರಾನೈಟ್ ಕಲ್ಲುಗಣಿ ಗುತ್ತಿಗೆ ಮಂಜೂರಾತಿ ಕೋರಿ ನಿರ್ದೇಶಕರು, ಗಣಿ ಮತ್ತು ಭೂ ವಿಜ್ಞಾನ ಇಲಾಖೆ, ಬೆಂಗಳೂರು ರವರು ಪ್ರಸ್ತಾಪಿತ ಸ್ಥಳದಲ್ಲಿ ಕಲ್ಲುಗಣಿ ಗುತ್ತಿಗೆಗೆ ಮಂಜೂರಾತಿಗಾಗಿ ಕೋರಿರುತ್ತಾರೆ. ಸದರಿ ರವರ ಕೋರಿಕೆಯನ್ವಯ ಪ್ರಸ್ತಾಪಿತ ಸ್ಥಳದಲ್ಲಿ ಗ್ರೇ ಗ್ರಾನೈಟ್ ಕಲ್ಲುಗಣಿ ಗುತ್ತಿಗೆಗೆ ಮಂಜೂರಾತಿ ನೀಡಲು ಇಲಾಖಾ ಅಭಿಪ್ರಾಯವನ್ನು ಸಲ್ಲಿಸುವಂತೆ ಕೋರಿ ಉಲ್ಲೇಖ (1)ರಲ್ಲಿ ನಿರ್ದೇಶಕರು, ಗಣಿ ಮತ್ತು ಭೂ ವಿಜ್ಞಾನ ಇಲಾಖೆ, ಬೆಂಗಳೂರು ರವರು ಈ ಕಛೇರಿಗೆ ದಾಖಲಾತಿಗಳನ್ನು ಸಲ್ಲಿಸುತ್ತಾ ಕೋರಿರುತ್ತಾರೆ.

ಅದರನ್ವಯ ಮಂಜೂರಾತಿಗಾಗಿ ಕೋರಿರುವ ಪ್ರದೇಶದ ಕುರಿತು ಅರಣ್ಯ ಇಲಾಖಾ ಅಭಿಪ್ರಾಯ ನೀಡಲು ಉಲ್ಲೇಖ(2) ರ ಈ ಕಛೇರಿ ಪತ್ರ ಸಮ ಸಂಖ್ಯೆ ದಿನಾಂಕದಲ್ಲಿ ವಲಯ ಅರಣ್ಯಾಧಿಕಾರಿ, ಗುಡಿಬಂಡೆ ವಲಯ, ಗುಡಿಬಂಡೆ ರವರಿಗೆ ಕಲ್ಲುಗಣಿ ಗುತ್ತಿಗೆ ಕುರಿತು ಸ್ಥಳ ಪರಿಶೀಲನೆ ಮಾಡಿ ವರದಿ ಸಲ್ಲಿಸಲು ತಿಳಿಸಲಾಗಿತ್ತು.

ಮುಂದುವರೆದು, ವಲಯ ಅರಣ್ಯಾಧಿಕಾರಿ, ಗುಡಿಬಂಡೆ ವಲಯ, ಗುಡಿಬಂಡೆ ಹಾಗೂ ಸಹಾಯಕ ಅರಣ್ಯ ಸಂರಕ್ಷಣಾಧಿಕಾರಿ, ಚಿಕ್ಕಬಳ್ಳಾಪುರ ಉಪ ವಿಭಾಗ, ಚಿಕ್ಕಬಳ್ಳಾಪುರ ರವರ ವರದಿ ಪ್ರಕಾರ ಪ್ರಸ್ತಾಪಿತ ಪ್ರದೇಶವನ್ನು ಪರಿಶೀಲಿಸಲಾಗಿ ಪ್ರಾಸ್ತಾಪಿತ ಪ್ರದೇಶದ ಸರ್ವೆ ನಂ. 21 ಆರ್.ಟಿ.ಸಿ ನಲ್ಲಿ ಒಟ್ಟು 149-29 ಎಕರೆ ಪ್ರದೇಶವಿದ್ದು 'ಖರಾಬು' ಎಂದು ನಮೂದಾಗಿರುತ್ತದೆ. ಪ್ರಸ್ತಾಪಿತ ಪ್ರದೇಶದಲ್ಲಿ ಯಾವುದೇ ಗಿಡ ಮರಗಳು ಬೆಳೆದಿರುವುದಿಲ್ಲ. ಪ್ರಸ್ತಾಪಿತ ಪ್ರದೇಶವು ಡೀಮ್ಡ್ ಫಾರೆಸ್ಟ್, ಸೆಕ್ಷನ್-4 ಒಳಗೆ ಒಳಪಟ್ಟಿರುವುದಿಲ್ಲ. ಪ್ರಸ್ತಾಪಿತ ಪ್ರದೇಶವು ಎನ್‌ಡಿಬಿ 5ನೇ ಬ್ಲಾಕ್ ರಾಜ್ಯ ಅರಣ್ಯ ಪ್ರದೇಶದಿಂದ 360 ಮೀಟರ್ ದೂರದಲ್ಲಿರುತ್ತದೆ ಹಾಗೂ ಸುತ್ತ-ಮುತ್ತ ವನ್ಯಪ್ರಾಣಿಗಳ ಕಂಡುಬಂದಿರುವುದಿಲ್ಲವೆಂದು ವಲಯ ಅರಣ್ಯಾಧಿಕಾರಿ ರವರು ಈ ಕೆಳಕಂಡ ಜಿಪಿಎಸ್ ರೀಡಿಂಗ್‌ನೊಂದಿಗೆ ವರದಿಯನ್ನು ಸಹಾಯಕ ಅರಣ್ಯ ಸಂರಕ್ಷಣಾಧಿಕಾರಿ ರವರ ಮುಖಾಂತರ ವರದಿಯನ್ನು ಸಲ್ಲಿಸಿರುತ್ತಾರೆ. ಅದರಂತೆ ಸಹಾಯಕ ಅರಣ್ಯ ಸಂರಕ್ಷಣಾಧಿಕಾರಿಗಳು ಸಹ ಪರಿಶೀಲನೆ ನಡೆಸಿ, ವಲಯ ಅರಣ್ಯಾಧಿಕಾರಿ ಇವರು ಸಲ್ಲಿಸಿರುವ ವರದಿಯು ಸರಿಯಾಗಿ ಇರುತ್ತದೆ ಎಂದು ವರದಿ ಸಲ್ಲಿಸಿರುತ್ತಾರೆ.

A	N-13 39' 55.8"	E	77 41' 10.4"
B	N-13 39' 57.9"	E	77 41' 15.4"
C	N-13 39' 55.0"	E	77 41' 17.2"
D	N-13 39' 52.6"	E	77 41' 11.8"

ಮುಂದುವರೆದು. ಶ್ರೀ ಜೆ.ಪಿ ಕುಮಾರಸ್ವಾಮಿ, ಗುಡಿಬಂಡೆ ತಾಲ್ಲೂಕು, ಚದುಮನಹಳ್ಳಿ ಗ್ರಾಮದ ಸರ್ವೆ ನಂ. 21 ರಲ್ಲಿ 5.00 ಎಕರೆ ಪ್ರದೇಶದಲ್ಲಿ ಕಟ್ಟಡದ ಕಲ್ಲುಗಣಿ ಗುತ್ತಿಗೆ ಮಂಜೂರಾತಿ ಕೋರಿರುವ ಪ್ರದೇಶವು ಯಾವುದೇ ಡೀಮ್ಡ್ ಫಾರಿಸ್ಟ್ ಮತ್ತು ಸೆಕ್ಷನ್-4 ಅರಣ್ಯ ಪ್ರದೇಶ ಒಳಗೊಂಡಿರುವುದಿಲ್ಲ. ಪ್ರಸ್ತುತ ಪ್ರದೇಶವು ಎನ್‌ಡಿಬಿ 5ನೇ ಬ್ಲಾಕ್ ರಾಜ್ಯ ಅರಣ್ಯ ಪ್ರದೇಶದಿಂದ 360 ಮೀಟರ್ ಅಂತರದಲ್ಲಿರುವುದಾಗಿ ಹಾಗೂ ಸದರಿ ಪ್ರದೇಶದಲ್ಲಿ ಯಾವುದೇ ವನ್ಯಪ್ರಾಣಿಗಳ ಕಂಡುಬಂದಿರುವುದಿಲ್ಲವೆಂದು ವಲಯ ಅರಣ್ಯಾಧಿಕಾರಿ ಗುಡಿಬಂಡೆ ವಲಯ ಮತ್ತು ಸಹಾಯಕ ಅರಣ್ಯ ಸಂರಕ್ಷಣಾಧಿಕಾರಿ ಚಿಕ್ಕಬಳ್ಳಾಪುರ ಉಪ ವಿಭಾಗ ರವರು ಈ ಕಛೇರಿಗೆ ಸಲ್ಲಿಸಿರುವ ವರದಿಯನ್ನು ಸೂಕ್ತ ದಾಖಲಾತಿಗಳೊಂದಿಗೆ ಈ ಕೆಳಕಂಡ ಷರತ್ತುಗಳಪಟ್ಟು ಮುಂದಿನ ಕ್ರಮ ಕೈಗೊಳ್ಳಲು ಸಲ್ಲಿಸಲಾಗಿದೆ.

1. ರಾಷ್ಟ್ರೀಯ ಹಸಿರು ಪೀಠದ ಇತ್ತೀಚಿನ ಅಡೇಶಗಳು ಹಾಗೂ ಕೇಂದ್ರ ಮತ್ತು ರಾಜ್ಯ ಸರ್ಕಾರದ ನೀತಿ ನಿಯಮಗಳನ್ನು ಪಾಲಿಸುವುದು.
2. ಗಣಿಗಾರಿಕೆ ಪ್ರದೇಶಗಳಲ್ಲಿ ಗಿಡಮರಗಳನ್ನು ಹೆಚ್ಚಿಸಲು ಕ್ರಮ ಕೈಗೊಳ್ಳುವುದು.

ಕ್ರಮ ನಂಬುಗೆಯಲ್ಲಿ

ಉಪ ಅರಣ್ಯ ಸಂರಕ್ಷಣಾಧಿಕಾರಿ,
ಚಿಕ್ಕಬಳ್ಳಾಪುರ ವಿಭಾಗ, ಚಿಕ್ಕಬಳ್ಳಾಪುರ.



ಕರ್ನಾಟಕ ಸರ್ಕಾರ

ಜಿಲ್ಲಾಧಿಕಾರಿಗಳ ಕಾರ್ಯಾಲಯ, ಚಿಕ್ಕಬಳ್ಳಾಪುರ ಜಿಲ್ಲೆ, ಚಿಕ್ಕಬಳ್ಳಾಪುರ

ಸಂಖ್ಯೆ: ಎಂಐಎನ್/ಸಿಆರ್/73/2020-21

ರವರಿಗೆ: ಶ್ರೀ ಸಿ. ಶಿವರುದ್ರಪ್ಪ ಮುಖ್ಯ ಮತ್ತು ಕೆಡೆ

ಜಿಲ್ಲಾಧಿಕಾರಿ ಕಛೇರಿ
ಚಿಕ್ಕಬಳ್ಳಾಪುರ ಜಿಲ್ಲೆ
Office of the Director
District of Chikmagalur & Gadag

ದಿನಾಂಕ: 07/07/2022

- 8 AUG 2022

AS40505

ಬೆಂಗಳೂರು - 560001
Bengaluru - 560001

ನಿರ್ದೇಶಕರು,
ಗಣಿ ಮತ್ತು ಭೂವಿಜ್ಞಾನ ಇಲಾಖೆ,
ರೇಸ್ ಕೋರ್ಸ್ ರಸ್ತೆ,
ಖನಿಜ ಭವನ, ಬೆಂಗಳೂರು.

ಮಾನ್ಯರ,

ವಿಷಯ : ಗುಡಿಬಂಡೆ ತಾಲ್ಲೂಕು, ಕಸಬಾ ಹೋಬಳಿ, ಚದುಮನಹಳ್ಳಿ ಗ್ರಾಮದ ಸ.ನಂ.21 ರಲ್ಲಿ 5-00 ಎಕರೆ ಪ್ರದೇಶದಲ್ಲಿ ಗ್ರೇ ಗ್ರಾನೈಟ್ ಕಲ್ಲು ಗಣಿ ಗುತ್ತಿಗೆಗೆ ಮಂಜೂರು ಮಾಡುವ ಸಂಬಂಧ ಕಂದಾಯ ಇಲಾಖೆಗೆ ಅಭಿಪ್ರಾಯ ನೀಡುವ ಕುರಿತು.

ವಿಶ್ವ
D.R.M.A
ALS

- ಉಲ್ಲೇಖ :**
1. ಮಾನ್ಯ ಉಚ್ಚನ್ಯಾಯಾಲಯದ ಪ್ರಕರಣ ಸಂಖ್ಯೆ: ಡಬ್ಲ್ಯೂ.ಪಿ: 39342/2018ರ ಆದೇಶದ ದಿನಾಂಕ: 14/09/2018.
 2. ತಮ್ಮ ಕಛೇರಿ ಪತ್ರದ ಸಂಖ್ಯೆ: ಗಭೂಇ/ಉನಿ(ಖ.ಆ)/ಕಗಗುಅಸ-642/2014-15/18-19/5566 ದಿನಾಂಕ : 29/10/2018.
 3. ತಹಶೀಲ್ದಾರ್, ಗುಡಿಬಂಡೆ ತಾಲ್ಲೂಕು ರವರ ಪತ್ರದ ಸಂಖ್ಯೆ: ಎಂ.ಐ.ಎನ್/27/2020-21 ದಿನಾಂಕ: 12/07/2021.
 4. ಉಪವಿಭಾಗಾಧಿಕಾರಿಗಳು, ಚಿಕ್ಕಬಳ್ಳಾಪುರ ಉಪವಿಭಾಗ ರವರ ಪತ್ರದ ಸಂಖ್ಯೆ: ಎಂಐಎನ್.ಸಿಆರ್.17/21-22 ದಿನಾಂಕ : 03/12/2021.

Handwritten signature

ವಿಷಯಕ್ಕೆ ಸಂಬಂಧಿಸಿದಂತೆ, ಗುಡಿಬಂಡೆ ತಾಲ್ಲೂಕು, ಕಸಬಾ ಹೋಬಳಿ, ಚದುಮನಹಳ್ಳಿ ಗ್ರಾಮದ ಸ.ನಂ.21 ರಲ್ಲಿ 5-00 ಎಕರೆ ಪ್ರದೇಶದಲ್ಲಿ ಶ್ರೀ ಕೆ. ಗೋವಿಂದರಾಜು ರವರು ಗ್ರೇ ಗ್ರಾನೈಟ್ ಕಲ್ಲು ಗಣಿ ಗುತ್ತಿಗೆಗೆ ಸಂಬಂಧಿಸಿದಂತೆ ಅರ್ಜಿ ಪ್ರದೇಶದಲ್ಲಿ ಕಲ್ಲುಗಣಿ ಗುತ್ತಿಗೆ ಮಂಜೂರು ಮಾಡುವಂತೆ ಸರ್ಕಾರಕ್ಕೆ ನಿರ್ದೇಶನ ನೀಡಲು ಮಾನ್ಯ ಉಚ್ಚನ್ಯಾಯಾಲಯದಲ್ಲಿ ರಿಟ್ ಅರ್ಜಿ ಸಂಖ್ಯೆ: 39342/2018ನ್ನು ಸಲ್ಲಿಸಿದ್ದು, ಮಾನ್ಯ ನ್ಯಾಯಾಲಯದ ದಿನಾಂಕ: 14/09/2018ರ ಆದೇಶದಲ್ಲಿ ಆದೇಶ ಸ್ವೀಕೃತವಾದ 04 ವಾರದೊಳಗಾಗಿ ಕಲ್ಲುಗಣಿ ಗುತ್ತಿಗೆ ಮಂಜೂರಾತಿಗೆ ಕ್ರಮ ಕೈಗೊಳ್ಳಲು ಗಣಿ ಮತ್ತು ಭೂವಿಜ್ಞಾನ ಇಲಾಖೆಗೆ ಉಲ್ಲೇಖ(1)ರಂತೆ ಮಾನ್ಯ ಉಚ್ಚನ್ಯಾಯಾಲಯವು ನಿರ್ದೇಶಿಸಿರುತ್ತದೆ. ಆದ್ದರಿಂದ ಕರ್ನಾಟಕ ಉಪಖನಿಜ ರಿಯಾಯಿತಿ ನಿಯಮಾವಳಿ-1994ರ ನಿಯಮ-8(5) ರಂತೆ ಮಾನ್ಯ ನ್ಯಾಯಾಲಯದ ಆದೇಶದನ್ವಯ ಕಲ್ಲುಗಣಿ ಗುತ್ತಿಗೆ ಮಂಜೂರಾತಿಗೆ ಪರಿಶೀಲಿಸಲು ಜರೂರಾಗಿ ಕಂದಾಯ ಇಲಾಖೆ ನಿರಾಕ್ಷೇಪಣಾ ಪತ್ರ ಸಲ್ಲಿಸಲು ಉಲ್ಲೇಖ(2)ರಂತೆ ಕೋರಲಾಗಿರುತ್ತದೆ.

10/8

ಅದರಂತೆ ದಿನಾಂಕ: 03/08/2021 ರಂದು ಹಿರಿಯ ಭೂ ವಿಜ್ಞಾನಿಗಳು, ಗಣಿ ಮತ್ತು ಭೂ ವಿಜ್ಞಾನ ಇಲಾಖೆ, ಚಿಕ್ಕಬಳ್ಳಾಪುರ, ಉಪವಿಭಾಗಾಧಿಕಾರಿಗಳು, ಚಿಕ್ಕಬಳ್ಳಾಪುರ ಉಪವಿಭಾಗ, ಚಿಕ್ಕಬಳ್ಳಾಪುರ ಮತ್ತು ತಹಶೀಲ್ದಾರ್ ಗುಡಿಬಂಡೆ ತಾಲ್ಲೂಕು ರವರುಗಳು ಪ್ರಸ್ತಾಪಿತ ಸ್ಥಳಕ್ಕೆ ಭೇಟಿ ನೀಡಿ, ಪರಿಶೀಲನೆ ಮಾಡಿ ಉಲ್ಲೇಖ (3) & (4) ರಂತೆ ಈ ಕಛೇರಿಗೆ ಪ್ರಸ್ತಾವನೆ ಸಲ್ಲಿಸಿರುತ್ತಾರೆ.

Handwritten signature


ಸದರಿ ಪ್ರಸ್ತಾವನೆಯನ್ನು ಪರಿಶೀಲಿಸಿದಂತೆ, ಪ್ರಸ್ತಾಪಿತ ಚದುಮನಹಳ್ಳಿ ಗ್ರಾಮದ ಸ.ನಂ.21ರ ಪ್ರಸ್ತುತ ಆರ್.ಐ.ಸಿಯನ್ನು ಪರಿಶೀಲಿಸಲಾಗಿ ಒಟ್ಟು 169.29 ಎಕರೆ ಜಮೀನಿದ್ದು, ಈ ಪೈಕಿ 149.29 ಎಕರೆ "ಖರಾಬು" ಎಂಬುದಾಗಿ ವರ್ಗೀಕರಣಗೊಂಡಿರುತ್ತದೆ. ಸದರಿ ಪ್ರದೇಶದಲ್ಲಿ ನಮೂನೆ-50 ಮತ್ತು 53ರ ಅರ್ಜಿಗಳು ಬಾಕಿ ಇರುವುದಿಲ್ಲ. ಪ್ರಸ್ತಾಪಿತ ಕಲ್ಲುಗಣಿ ಗುತ್ತಿಗೆ ಕೋರಿರುವ ಪ್ರದೇಶವು ಪರಿಚಿದನೂರಿಗೆ ಹೋಗುವ ರಸ್ತೆಯಿಂದ ಸುಮಾರು 1.5 ಕಿ.ಮೀ ದೂರದಲ್ಲರುತ್ತದೆ. ಸದರಿ ಪ್ರದೇಶದಿಂದ 32 ಕಿ.ಮೀ ದೂರದಲ್ಲಿ ರೈಲ್ವೆ ನಿಲ್ದಾಣವಿರುತ್ತದೆ. ಅರಣ್ಯ ಪ್ರದೇಶದಿಂದ 500 ಮೀಟರ್ ದೂರದಲ್ಲರುತ್ತದೆ.


ಸದರಿ ಪ್ರದೇಶವು ಸುಮಾರು 200 ಮೀಟರ್ ಅಂತರದಲ್ಲಿ ಸಾರ್ವಜನಿಕ ಕಟ್ಟಡಗಳು, ದೇವಾಲಯ, ರೈಲ್ವೆ ಲೈನ್, ಜಲಾಶಯ ಇರುವುದಿಲ್ಲ. ಪ್ರಸ್ತಾಪಿತ ಜಮೀನು ಗಟ್ಟಿಯಾದ ಕಲ್ಲು ಬಂಡೆಗಳಿಂದ ಅವೃತ್ತವಾದ ಪ್ರದೇಶವಾಗಿರುತ್ತದೆ. ವ್ಯವಸಾಯಕ್ಕೆ ಮತ್ತು ದನಕರುಗಳಿಗೆ ಮೇಯಲು ಯೋಗ್ಯವಾಗಿರುವುದಿಲ್ಲ.

ಸದರಿ ಪ್ರದೇಶದಲ್ಲ ಅಧಿಕ ವಿದ್ಯುತ್ ತಂತಿ ಹಾದು ಹೋಗಿರುವುದಿಲ್ಲ. ಪ್ರಸ್ತಾವಿತ ಪ್ರದೇಶವನ್ನು ಸಾರ್ವಜನಿಕ ಉದ್ದೇಶಕ್ಕೆ ಕಾಯ್ದಿರಿಸಿರುವುದಿಲ್ಲ. ಆದ್ದರಿಂದ ಅರ್ಜಿದಾರರು ಕೋರಿರುವಂತೆ ಗುಡಿಬಂಡೆ ತಾಲ್ಲೂಕು, ಕಸಬಾ ಹೋಬಳಿ, ಚದುಮನಹಳ್ಳಿ ಗ್ರಾಮದ ಸ.ನಂ.21ರಲ್ಲಿ 5-00 ಎಕರೆ ಪ್ರದೇಶದಲ್ಲ ಶ್ರೀ ಕೆ. ಗೋವಿಂದರಾಜು ರವರಿಗೆ ಸಕ್ಷೆಯಲ್ಲಿ ತೋರಿಸಿರುವ ಪ್ರದೇಶವನ್ನು ಗ್ರೇ ಗ್ರಾನೈಟ್ ಕಲ್ಲು ಗಣಿ ಗುತ್ತಿಗೆ ಮಂಜೂರು ಮಾಡಬಹುದೆಂದು ಗ್ರಾಮಸ್ಥರ ಮಹಜರ್‌ನೊಂದಿಗೆ ತಹಶೀಲ್ದಾರ್ ಗುಡಿಬಂಡೆ ತಾಲ್ಲೂಕು ಮತ್ತು ಜಂಟಿ ಸ್ಥಳ ತನಿಬಾ ವರದಿಯಲ್ಲಿ ಹಿರಿಯ ಭೂ ವಿಜ್ಞಾನಿಗಳು, ಗಣಿ ಮತ್ತು ಭೂ ವಿಜ್ಞಾನ ಇಲಾಖೆ, ಚಿಕ್ಕಬಳ್ಳಾಪುರ ಹಾಗೂ ಉಪವಿಭಾಗಾಧಿಕಾರಿಗಳು, ಚಿಕ್ಕಬಳ್ಳಾಪುರ ಉಪವಿಭಾಗ, ಚಿಕ್ಕಬಳ್ಳಾಪುರ ರವರುಗಳು ಉಲ್ಲೇಖ(3) ಮತ್ತು (4) ರಂತೆ ಮಾನ್ಯ ಉಚ್ಚನ್ಯಾಯಾಲಯದ ಆದೇಶದಂತೆ ಪ್ರಸ್ತಾವನೆಯನ್ನು ಸಲ್ಲಿಸಿರುತ್ತಾರೆ.

ಮೇಲ್ಕಂಡ ಅಂಶಗಳ ಹಿನ್ನೆಲೆಯಲ್ಲಿ ಹಾಗೂ ಅಧೀನ ಅಧಿಕಾರಿಗಳು ಸಲ್ಲಿಸಿರುವ ವರದಿಯನ್ನಾಧರಿಸಿ ಮತ್ತು ಕಡತದಲ್ಲಿನ ದಾಖಲೆಗಳನ್ನು ಪರಿಶೀಲಿಸಲಾಗಿ ಗುಡಿಬಂಡೆ ತಾಲ್ಲೂಕು, ಕಸಬಾ ಹೋಬಳಿ, ಚದುಮನಹಳ್ಳಿ ಗ್ರಾಮದ ಸ.ನಂ. 21ರ ಪೈಕಿ 5-00 ಎಕರೆ ಪ್ರದೇಶದಲ್ಲ ಶ್ರೀ ಕೆ. ಗೋವಿಂದರಾಜು ರವರಿಗೆ ಗ್ರೇ ಗ್ರಾನೈಟ್ ಕಲ್ಲು ಗಣಿ ಗುತ್ತಿಗೆಗಾಗಿ ಮಂಜೂರು ಮಾಡುವ ಬಗ್ಗೆ ಅಗತ್ಯ ದಾಖಲೆಗಳನ್ನು ಈ ಪತ್ರದೊಂದಿಗೆ ಅಡಕವಿರಿಸಿ ತಮ್ಮ ಮುಂದಿನ ಅವಗಾಹನೆಗಾಗಿ ಸಲ್ಲಿಸಿದೆ.

ತಮ್ಮ ನಂಬುಗೆಯ,


ಜಿಲ್ಲಾಧಿಕಾರಿಗಳು,

ಚಿಕ್ಕಬಳ್ಳಾಪುರ ಜಿಲ್ಲೆ




ಕರ್ನಾಟಕ ಸರ್ಕಾರ

ಉಪವಿಭಾಗಾಧಿಕಾರಿ ರವರ ಕಾರ್ಯಾಲಯ, ಚಿಕ್ಕಬಳ್ಳಾಪುರ ಉಪವಿಭಾಗ, ಚಿಕ್ಕಬಳ್ಳಾಪುರ

ಸಂಖ್ಯೆ:ಎಂ.ಐ.ಎನ್.ಸಿ.ಆರ್: 17 /21-22

ದಿನಾಂಕ: -08-2021

ರವರಿಗೆ,

ಮಾನ್ಯ ಜಿಲ್ಲಾಧಿಕಾರಿಗಳು,

ಚಿಕ್ಕಬಳ್ಳಾಪುರ ಜಿಲ್ಲೆ,

ಚಿಕ್ಕಬಳ್ಳಾಪುರ

ಮಾನ್ಯರೇ,

ವಿಷಯ: ಗುಡಿಬಂಡೆ ತಾಲ್ಲೂಕು ಕಸಬಾ ಹೋಬಳಿ, ಚದುಮನಹಳ್ಳಿ ಗ್ರಾಮದ ಸ.ನಂ.21 ರಲ್ಲಿ ಬಟ್ಟು 5-00 ಎಕರೆ ಪ್ರದೇಶದಲ್ಲಿ ಗ್ರೇ ಗ್ರಾನೈಟ್ ಕಲ್ಲು ಗಣಿ ಗುತ್ತಿಗೆ ಮಂಜೂರು ಮಾಡಲು ಕೋರಿರುವ ಬಗ್ಗೆ.

- ಉಲ್ಲೇಖ:
- 1) ನಿರ್ದೇಶಕರು, ಗಣಿ ಮತ್ತು ಭೂ ವಿಜ್ಞಾನ ಇಲಾಖೆ ಬೆಂಗಳೂರು ರವರ ಪತ್ರ ಸಂಖ್ಯೆ: ಗಭೂಇ/ಉನಿ(ಖ.ಆ)ಕಗಗು/ಅಸ-642/2014-15/18-19/5565 ದಿ:29.10.2018
 - 2) ತಮ್ಮ ಕಛೇರಿಯ ಪತ್ರ ಸಂಖ್ಯೆ: ಎಂ.ಐ.ಎನ್.ಸಿ.ಆರ್:73/2020-21 ದಿನಾಂಕ:04.11.2020
 - 3) ತಹಸೀಲ್ದಾರ್ ಗುಡಿಬಂಡೆ ತಾಲ್ಲೂಕು ರವರ ಪತ್ರದ ಸಂಖ್ಯೆ:ಎಂ.ಐ.ಎನ್.ಸಿ.ಆರ್:27/2020-21 ದಿನಾಂಕ:14/07/2021

ಮೇಲ್ಕಂಡ ವಿಷಯಕ್ಕೆ ಸಂಬಂಧಿಸಿದಂತೆ ಗುಡಿಬಂಡೆ ತಾಲ್ಲೂಕು ಕಸಬಾ ಹೋಬಳಿ, ಚದುಮನಹಳ್ಳಿ ಗ್ರಾಮದ ಸ.ನಂ.21 ರಲ್ಲಿ ಬಟ್ಟು 5-00 ಎಕರೆ ಪ್ರದೇಶದಲ್ಲಿ ಗ್ರೇ ಗ್ರಾನೈಟ್ ಕಲ್ಲು ಗಣಿ ಗುತ್ತಿಗೆ ಮಂಜೂರು ಮಾಡಲು ಕೋರಿ ಶ್ರೀ ಕೆ.ಗೋವಿಂದರಾಜು ರವರು ಕೋರಿರುತ್ತಾರೆಂದು ಈ ಬಗ್ಗೆ ಗುತ್ತಿಗೆ ಮಂಜೂರಾತಿ ನೀಡುವ ವಿಚಾರದಲ್ಲಿ ನಿಯಮಾನುಸಾರ ಸ್ಪಷ್ಟ ವರದಿ ಹಾಗೂ ಜಂಟಿ ಸ್ಥಳ ತನಿಖೆಯೊಂದಿಗೆ ವರದಿ ನೀಡಲು ಉಲ್ಲೇಖ(2) ರ ರೀತ್ಯಾ ಸೂಚಿಸಿರುವುದು ಸರಿಯಷ್ಟೆ.

ಅದರಂತೆ ತಹಸೀಲ್ದಾರ್ ಗುಡಿಬಂಡೆ ತಾಲ್ಲೂಕು ರವರು ಉಲ್ಲೇಖ(3) ರ ರೀತ್ಯಾ ವರದಿ ಸಲ್ಲಿಸಿರುತ್ತಾರೆ.

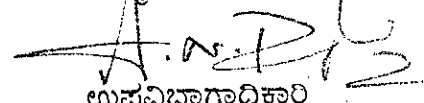
ಅದರಂತೆ ಸದರಿ ಜಮೀನಿನ ದಾಖಲೆಗಳನ್ನು ಪರಿಶೀಲಿಸಲಾಗಿ, ಚಾಲ್ತಿ ಪಹಣಿಯಂತೆ ಸ.ನಂ.21 ರಲ್ಲಿ 169-29 ಎಕರೆ ಖರಾಬು ಎಂಬುದಾಗಿ ನಮೂದಾಗಿರುತ್ತದೆ.

- ಪ್ರಸ್ತಾಪಿತ ಜಮೀನು ಕಲ್ಲುಬಂಡೆಗಳಿಂದ ಕೂಡಿರುವುದಾಗಿ ವರದಿ ಸಲ್ಲಿಸಿರುತ್ತಾರೆ.
- ಗ್ರಾಮಸ್ಥರ ತಂಟೆ ತಕರಾರು ಇರುವುದಿಲ್ಲವೆಂದು ವರದಿ ಸಲ್ಲಿಸಿರುತ್ತಾರೆ.
- ಸದರಿ ಸ.ನಂಬರಿನಲ್ಲಿನ ಜಮೀನು ಯಾವುದೇ ಸಾರ್ವಜನಿಕ ಉದ್ದೇಶಕ್ಕಾಗಿ ಮೀಸಲಿಟ್ಟಿರುವುದಿಲ್ಲ.

- ಸದರಿ ಜಮೀನಿನ ಮಂಜೂರಿ ಕೋರಿ ನಮೂನೆ-50 ಮತ್ತು 53 ರಲ್ಲಿ 20-00 ಎಕರೆ ಮಂಜೂರಾತಿಯಾಗಿರುತ್ತದೆ. ನಂತರ ನಮೂನೆ-50 ಮತ್ತು ನಮೂನೆ-53 ರ ಅರ್ಜಿಗಳು ಸಲ್ಲಿಕೆಯಾಗಿರುವುದಿಲ್ಲ.
- ಸದರಿ ಗ್ರಾಮದಲ್ಲಿ ರಾಸುಗಳಿಗೆ ಅನುಗುಣವಾಗಿ ಹೆಚ್ಚುವರಿ ಗೋಮಾಳ ಜಮೀನು ಲಭ್ಯವಿರುತ್ತದೆಂದು ವರದಿ ಸಲ್ಲಿಸಿರುತ್ತಾರೆ.
- ಈ ಪ್ರದೇಶವು ಅರಣ್ಯ ಪ್ರದೇಶದಿಂದ 500 ಮೀ. ದೂರದಲ್ಲಿರುತ್ತದೆ.
- ಈ ಪ್ರದೇಶದಿಂದ 32 ಕಿ.ಮೀ ದೂರದಲ್ಲಿ ರೈಲ್ವೆ ನಿಲ್ದಾಣವಿರುತ್ತದೆ.
- ಸದರಿ ಜಮೀನಿಗೆ 200 ಮೀ ಅಂತರದಲ್ಲಿ ಸಾರ್ವಜನಿಕ ಸ್ಥಿರ ರಚನೆ ಕಟ್ಟಡಗಳು, ಕೆರೆ ಕಾಲುವೆಗಳು, ವಿದ್ಯುತ್ ತಂತಿ ಪ್ರಸಾರಣ ಲೈನ್‌ಗಳು ಇರುವುದಿಲ್ಲ.
- ಸದರಿ ಪ್ರದೇಶದ ಸಮೀಪದಲ್ಲಿ ಪುರಾತತ್ವ ಇಲಾಖೆಯ ಯಾವುದೇ ಐತಿಹಾಸಿಕ ಸ್ಮಾರಕಗಳು ಇರುವುದಿಲ್ಲ.
- ತಹಸೀಲ್ದಾರ್ ಗುಡಿಬಂಡೆ ತಾಲ್ಲೂಕು ರವರು ಗ್ರೇ ಗ್ರಾನೈಟ್ ಕಲ್ಲು ಗಣಿ ಗುತ್ತಿಗೆ ಮಂಜೂರು ಮಾಡಲು ವರದಿ ಸಲ್ಲಿಸಿರುತ್ತಾರೆ.

ಆದ್ದರಿಂದ ಪ್ರಶ್ನಿತ ಗುಡಿಬಂಡೆ ತಾಲ್ಲೂಕು ಕಸಬಾ ಹೋಬಳಿ, ಚದುಮನಹಳ್ಳಿ ಗ್ರಾಮದ ಸ.ನಂ.21 ರಲ್ಲಿ ಒಟ್ಟು 5-00 ಎಕರೆ (ನಕ್ಷೆಯಲ್ಲಿ ತೋರಿಸಿರುವ) ಪ್ರದೇಶವನ್ನು ರಸ್ತೆ ಸಂಪರ್ಕ ಕಲ್ಪಿಸಿಕೊಳ್ಳುವ ಷರತ್ತಿನ ಮೇರೆಗೆ ಶ್ರೀ ಕೆ.ಗೋವಿಂದರಾಜು ರವರಿಗೆ ಗ್ರೇ ಗ್ರಾನೈಟ್ ಕಲ್ಲು ಗಣಿ ಗುತ್ತಿಗೆ ಮಂಜೂರು ಮಾಡಲು ಅನುಮತಿ ನೀಡುವ ವಿಚಾರದಲ್ಲಿ ಜಂಟಿ ಸ್ಥಳ ತನಿಖಾ ವರದಿಯೊಂದಿಗೆ ತಮ್ಮ ಅವಗಾಹನೆಗೆ ಸಲ್ಲಿಸಿಕೊಂಡಿದೆ.

ತಮ್ಮ ನಂಬುಗೆಯ,



ಉಪವಿಭಾಗಾಧಿಕಾರಿ

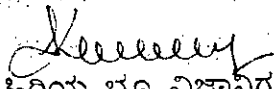
ಚಿಕ್ಕಬಳ್ಳಾಪುರ ಉಪವಿಭಾಗ,
ಚಿಕ್ಕಬಳ್ಳಾಪುರ.

ಪ್ರತಿ: ಹಿರಿಯ ಭೂವಿಜ್ಞಾನಿಗಳು ಗಣಿ ಮತ್ತು ಭೂ ವಿಜ್ಞಾನ ಇಲಾಖೆ ಚಿಕ್ಕಬಳ್ಳಾಪುರ ಜಿಲ್ಲೆ ರವರ ಅಗತ್ಯ ಕ್ರಮಕ್ಕಾಗಿ ಕಳುಹಿಸಿದೆ.


ಜಂಟಿ ಸ್ಥಳ ಪರಿಶೀಲನಾ ವರದಿ

೨೨

ಚಿಕ್ಕಬಳ್ಳಾಪುರ ಜಿಲ್ಲೆ, ಗುಡಿಬಂಡೆ ತಾಲ್ಲೂಕು, ಕಸಬಾ ಹೋಬಳಿ, ಚದುಮನಹಳ್ಳಿ ಗ್ರಾಮದ, ಸ.ನಂ.21 ರ 5-00 ಎಕರೆ ಪ್ರದೇಶದಲ್ಲಿ ಶ್ರೀ. ಕೆ.ಗೋವಿಂದರಾಜು ರವರು ಗ್ರೇ ಗ್ರಾನೈಟ್ ಕಲ್ಲು ಗಣಿ ಗುತ್ತಿಗೆ ಮಂಜೂರಾತಿ ಕೋರಿ ಅರ್ಜಿ ನೀಡಿರುವ ವಿಚಾರವಾಗಿ ದಿನಾಂಕ:03.08.2021 ರಂದು ಉಪವಿಭಾಗಾಧಿಕಾರಿ, ಚಿಕ್ಕಬಳ್ಳಾಪುರ ಉಪವಿಭಾಗ, ಚಿಕ್ಕಬಳ್ಳಾಪುರ ಮತ್ತು ಹಿರಿಯ ಭೂ ವಿಜ್ಞಾನಿಗಳು, ಗಣಿ ಮತ್ತು ಭೂ ವಿಜ್ಞಾನ ಇಲಾಖೆ, ಚಿಕ್ಕಬಳ್ಳಾಪುರ ರವರೊಂದಿಗೆ ಸ್ಥಳಕ್ಕೆ ಭೇಟಿ ನೀಡಿ ಪರಿಶೀಲಿಸಲಾಗಿ, ಪ್ರಸ್ತಾಪಿತ ಚದುಮನಹಳ್ಳಿ ಗ್ರಾಮದ ಸ.ನಂ.21 ರಲ್ಲಿ ಹಾಲಿ ಪಹಣಿಯಂತೆ 149-29 ಎಕರೆ ವಿಸ್ತೀರ್ಣ "ಖರಾಬು" ಜಮೀನಾಗಿರುತ್ತದೆ. ಈ ಪ್ರದೇಶವು ಗುಡಿಬಂಡೆಯಿಂದ ಗೌರಿಬಿದನೂರಿಗೆ ಹೋಗುವ ರಸ್ತೆಯಿಂದ 1.5 ಕಿ.ಮೀ ದೂರದಲ್ಲಿರುತ್ತದೆ. ಸದರಿ ಪ್ರದೇಶದಿಂದ ಸುಮಾರು 200 ಮೀಟರ್ ಹಂತದಲ್ಲಿ ಸಾರ್ವಜನಿಕ ಕಟ್ಟಡಗಳು, ದೇವಾಲಯ, ರೈಲ್ವೆ ಲೈನ್, ಜಲಾಶಯ, ಇರುವುದಿಲ್ಲ ಪ್ರಸ್ತಾಪಿತ ಜಮೀನು ಗಟ್ಟಿಯಾದ ಕಲ್ಲು ಬಂಡೆಗಳಿಂದ ಅವ್ಯಕ್ತವಾದ ಪ್ರದೇಶವಾಗಿರುತ್ತದೆ. ವ್ಯವಸಾಯಕ್ಕೆ ಯೋಗ್ಯವಾಗಿರುವುದಿಲ್ಲ. ದನಕರುಗಳಿಗೆ ಮೇಯಲು ಯೋಗ್ಯವಿರುವುದಿಲ್ಲ ಯಾವುದೇ ಸಾರ್ವಜನಿಕ ಉದ್ದೇಶಕ್ಕೆ ಕಾಯ್ದಿರಿಸಿರುವುದಿಲ್ಲ. ಪ್ರಸ್ತಾಪಿತ ಜಮೀನಿನ ಮೇಲೆ ಅಧಿಕ ವಿದ್ಯುತ್ ತಂತಿ ಹಾದು ಹೋಗಿರುವುದಿಲ್ಲ. ತಹಶೀಲ್ದಾರ್ ಗುಡಿಬಂಡೆ ತಾಲ್ಲೂಕು ರವರು ನೀಡಿರುವ ವರದಿಯಲ್ಲಿ ಗುಡಿಬಂಡೆ ತಾಲ್ಲೂಕು, ಕಸಬಾ ಹೋಬಳಿ, ಚದುಮನಹಳ್ಳಿ ಗ್ರಾಮದ ಸ.ನಂ.21 ರಲ್ಲಿ ಒಟ್ಟು 5-00 ಎಕರೆ ಪ್ರದೇಶದಲ್ಲಿ ಗ್ರೇ ಗ್ರಾನೈಟ್ ಕಲ್ಲುಗಣಿ ಗುತ್ತಿಗೆ ಮಂಜೂರಾತಿ ನೀಡುವ ಬಗ್ಗೆ ಉಲ್ಲೇಖಿಸಿರುತ್ತಾರೆ. ಅದರಂತೆ ಅರ್ಜಿದಾರರು ಕೋರಿರುವ 5-00 ಎಕರೆ ವಿಸ್ತೀರ್ಣ (ನಕ್ಷೆಯಲ್ಲಿ ತೋರಿಸಿರುವ) ಪ್ರದೇಶವನ್ನು ಕಲ್ಲುಗಣಿ ಗುತ್ತಿಗೆ ಮಂಜೂರಾತಿ ನೀಡಬಹುದಾಗಿರುತ್ತದೆ.



ಹಿರಿಯ ಭೂ ವಿಜ್ಞಾನಿಗಳು
ಗಣಿ ಮತ್ತು ಭೂ ವಿಜ್ಞಾನ ಇಲಾಖೆ,
ಚಿಕ್ಕಬಳ್ಳಾಪುರ.



ಉಪವಿಭಾಗಾಧಿಕಾರಿಗಳು,
ಚಿಕ್ಕಬಳ್ಳಾಪುರ ಉಪವಿಭಾಗ,
ಚಿಕ್ಕಬಳ್ಳಾಪುರ.

ಕರ್ನಾಟಕ ಸರ್ಕಾರ

ಅರಣ್ಯ ಇಲಾಖೆ

ಸಂಖ್ಯೆ:ಎ3/ಕಲ್ಗುಣಿ ಗುತ್ತಿಗೆ/ಸಿ.ಆರ್-56/2018-19 | 1530

ಉಪ ಅರಣ್ಯ ಸಂರಕ್ಷಣಾಧಿಕಾರಿಗಳ ಕಛೇರಿ,
ಚಿಕ್ಕಬಳ್ಳಾಪುರ ವಿಭಾಗ,
ಚಿಕ್ಕಬಳ್ಳಾಪುರ, ದಿನಾಂಕ: ೨೧.12.2018.

ಗೆ,

ನಿರ್ದೇಶಕರು,
ಗಣಿ ಮತ್ತು ಭೂ ವಿಜ್ಞಾನ ಇಲಾಖೆ,
ರೂ. ನಂ.49, ಖನಿಜ ಭವನ,
ಆರ್.ಸಿ. ರಸ್ತೆ, ಬೆಂಗಳೂರು-01

ಮಾನ್ಯರೇ,

ವಿಷಯ: ಶ್ರೀ ಕೆ. ಗೋವಿಂದರಾಜು, ಗುಡಿಬಂಡೆ ತಾಲ್ಲೂಕು, ಚದುಮನಹಳ್ಳಿ ಗ್ರಾಮದ ಸರ್ವೆ ನಂ. 21 ರಲ್ಲಿ 5.00 ಎಕರೆ ಪ್ರದೇಶದಲ್ಲಿ ಗ್ರೇ ಗ್ರಾನೈಟ್ ಕಲ್ಗುಣಿಗಾರಿಕೆ ಮಂಜೂರಾತಿ ಕೋರಿರುವ ಬಗ್ಗೆ.

- ಉಲ್ಲೇಖ: 1 ತಮ್ಮ ಕಛೇರಿ ಪತ್ರ ಸಂಖ್ಯೆ:ಗಭೂಇ/ಉನಿ(ಖ.ಆ)/ಕಗುಅನ-642/2014-15/2018-19/5562, ದಿನಾಂಕ: 29.10.2018
2 ಈ ಕಛೇರಿ ಪತ್ರ ಸಮ ಸಂಖ್ಯೆ ದಿನಾಂಕ: 28.11.2018
3 ವಲಯ ಅರಣ್ಯಾಧಿಕಾರಿ, ಗುಡಿಬಂಡೆ ವಲಯ, ಗುಡಿಬಂಡೆ ರವರ ಕಛೇರಿ ಪತ್ರ ಸಂಖ್ಯೆ:ವಅಅ/ಗು.ಬಂ.ವ/ಕ.ಗ/ವರದಿ/ಸಿ.ಆರ್-/2018-19, ದಿನಾಂಕ: 12.12.2018
4 ಸಹಾಯಕ ಅರಣ್ಯ ಸಂರಕ್ಷಣಾಧಿಕಾರಿ, ಚಿಕ್ಕಬಳ್ಳಾಪುರ ಉಪ ವಿಭಾಗ, ಚಿಕ್ಕಬಳ್ಳಾಪುರ ರವರ ಶಿಫಾರಸ್ಸು ದಿನಾಂಕ: 12.12.2018

* * * *

ಮೇಲ್ಕಂಡ ವಿಷಯಕ್ಕೆ ಸಂಬಂಧಿಸಿದಂತೆ ಶ್ರೀ ಕೆ. ಗೋವಿಂದರಾಜು, ಗುಡಿಬಂಡೆ ತಾಲ್ಲೂಕು, ಚದುಮನಹಳ್ಳಿ ಗ್ರಾಮದ ಸರ್ವೆ ನಂ. 21 ರಲ್ಲಿ 5.00 ಎಕರೆ ಪ್ರದೇಶದಲ್ಲಿ ಗ್ರೇ ಗ್ರಾನೈಟ್ ಕಲ್ಗುಣಿ ಗುತ್ತಿಗೆ ಮಂಜೂರಾತಿ ಕೋರಿ ನಿರ್ದೇಶಕರು, ಗಣಿ ಮತ್ತು ಭೂ ವಿಜ್ಞಾನ ಇಲಾಖೆ, ಬೆಂಗಳೂರು ರವರು ಪ್ರಸ್ತಾಪಿತ ಸ್ಥಳದಲ್ಲಿ ಕಲ್ಗುಣಿ ಗುತ್ತಿಗೆ ಮಂಜೂರಾತಿಗಾಗಿ ಕೋರಿರುತ್ತಾರೆ. ಸದರಿ ರವರ ಕೋರಿಕೆಯನ್ವಯ ಪ್ರಸ್ತಾಪಿತ ಸ್ಥಳದಲ್ಲಿ ಗ್ರೇ ಗ್ರಾನೈಟ್ ಕಲ್ಗುಣಿ ಗುತ್ತಿಗೆ ಮಂಜೂರಾತಿ ನೀಡಲು ಇಲಾಖಾ ಅಭಿಪ್ರಾಯವನ್ನು ಸಲ್ಲಿಸುವಂತೆ ಕೋರಿ ಉಲ್ಲೇಖ (1)ರಲ್ಲಿ ನಿರ್ದೇಶಕರು, ಗಣಿ ಮತ್ತು ಭೂ ವಿಜ್ಞಾನ ಇಲಾಖೆ, ಬೆಂಗಳೂರು ರವರು ಈ ಕಛೇರಿಗೆ ದಾಖಲಾತಿಗಳನ್ನು ಸಲ್ಲಿಸುತ್ತಾ ಕೋರಿರುತ್ತಾರೆ.

ಅದರನ್ವಯ ಮಂಜೂರಾತಿಗಾಗಿ ಕೋರಿರುವ ಪ್ರದೇಶದ ಕುರಿತು ಅರಣ್ಯ ಇಲಾಖಾ ಅಭಿಪ್ರಾಯ ನೀಡಲು ಉಲ್ಲೇಖ(2) ರ ಈ ಕಛೇರಿ ಪತ್ರ ಸಮ ಸಂಖ್ಯೆ ದಿನಾಂಕರಲ್ಲಿ ವಲಯ ಅರಣ್ಯಾಧಿಕಾರಿ, ಗುಡಿಬಂಡೆ ವಲಯ, ಗುಡಿಬಂಡೆ ರವರಿಗೆ ಕಲ್ಗುಣಿ ಗುತ್ತಿಗೆ ಕುರಿತು ಸ್ಥಳ ಪರಿಶೀಲನೆ ಮಾಡಿ ವರದಿ ಸಲ್ಲಿಸಲು ತಿಳಿಸಲಾಗಿತ್ತು.

ಮುಂದುವರೆದು, ವಲಯ ಅರಣ್ಯಾಧಿಕಾರಿ, ಗುಡಿಬಂಡೆ ವಲಯ, ಗುಡಿಬಂಡೆ ಹಾಗೂ ಸಹಾಯಕ ಅರಣ್ಯ ಸಂರಕ್ಷಣಾಧಿಕಾರಿ, ಚಿಕ್ಕಬಳ್ಳಾಪುರ ಉಪ ವಿಭಾಗ, ಚಿಕ್ಕಬಳ್ಳಾಪುರ ರವರ ವರದಿ ಪ್ರಕಾರ ಪ್ರಸ್ತಾಪಿತ ಪ್ರದೇಶವನ್ನು ಪರಿಶೀಲಿಸಲಾಗಿ ಪ್ರಾಸ್ಥಾಪಿತ ಪ್ರದೇಶದ ಸರ್ವೆ ನಂ. 21 ಆರ್.ಟಿ.ಸಿ ನಲ್ಲಿ ಒಟ್ಟು 149-29 ಎಕರೆ ಪ್ರದೇಶವಿದ್ದು 'ಖರಾಬು' ಎಂದು ಸಮೂದಾಗಿರುತ್ತದೆ. ಪ್ರಸ್ತಾಪಿತ ಪ್ರದೇಶದಲ್ಲಿ ಯಾವುದೇ ಗಿಡ ಮರಗಳು ಬೆಳೆದಿರುವುದಿಲ್ಲ. ಪ್ರಸ್ತಾಪಿತ ಪ್ರದೇಶವು ಡೀಮ್ಡ್ ಫಾರೆಸ್ಟ್, ಸೆಕ್ಷನ್-4 ಒಳಗೆ ಒಳಪಟ್ಟಿರುವುದಿಲ್ಲ, ಪ್ರಸ್ತಾಪಿತ ಪ್ರದೇಶವು ಎನ್‌ಡಿಬಿ 5ನೇ ಬ್ಲಾಕ್ ರಾಜ್ಯ ಅರಣ್ಯ ಪ್ರದೇಶದಿಂದ 560 ಮೀಟರ್ ದೂರದಲ್ಲಿರುತ್ತದೆ ಹಾಗೂ ಸುತ್ತ-ಮುತ್ತ ವನ್ಯಪ್ರಾಣಿಗಳ ಕಂಡುಬಂದಿರುವುದಿಲ್ಲವೆಂದು ವಲಯ ಅರಣ್ಯಾಧಿಕಾರಿ ರವರು ಈ ಕಛೇರಿಗೆ ಜಿಪಿಎನ್ ರೀಡಿಂಗ್‌ನೊಂದಿಗೆ ವರದಿಯನ್ನು ಸಹಾಯಕ ಅರಣ್ಯ ಸಂರಕ್ಷಣಾಧಿಕಾರಿ ರವರ ಮುಖಾಂತರ ವರದಿಯನ್ನು ಸಲ್ಲಿಸಿರುತ್ತಾರೆ. ಅದರಂತೆ ಸಹಾಯಕ ಅರಣ್ಯ ಸಂರಕ್ಷಣಾಧಿಕಾರಿಗಳು ಸಹ ಪರಿಶೀಲನೆ ನಡೆಸಿ, ವಲಯ ಅರಣ್ಯಾಧಿಕಾರಿ ಇವರು ಸಲ್ಲಿಸಿರುವ ವರದಿಯು ಸರಿಯಾಗಿ ಇರುತ್ತದೆ ಎಂದು ವರದಿ ಸಲ್ಲಿಸಿರುತ್ತಾರೆ.

A	N-13 39' 54.4"	E	77 41' 19.5"
B	N-13 39' 55.6"	E	77 41' 16.8"
C	N-13 39' 58.9"	E	77 41' 20.3"
D	N-13 39' 55.2"	E	77 41' 22.1"

ಮುಂದುವರೆದು. ಶ್ರೀ ಕೆ. ಗೋವಿಂದರಾಜು, ಗುಡಿಬಂಡೆ ತಾಲ್ಲೂಕು, ಚದುಮನಹಳ್ಳಿ ಗ್ರಾಮದ ಸರ್ವೆ ನಂ. 21 ರಲ್ಲಿ 5.00 ಎಕರೆ ಪ್ರದೇಶದಲ್ಲಿ ಕಟ್ಟಡದ ಕಲ್ಲುಗಣಿ ಗುತ್ತಿಗೆ ಮಂಜೂರಾತಿ ಕೋರಿರುವ ಪ್ರದೇಶವು ಯಾವುದೇ ಡೀಮ್ಡ್ ಫಾರೆಸ್ಟ್ ಮತ್ತು ಸೆಕ್ಷನ್-4 ಅರಣ್ಯ ಪ್ರದೇಶ ಒಳಗೊಂಡಿರುವುದಿಲ್ಲ. ಪ್ರಸ್ತಾಪಿತ ಪ್ರದೇಶವು ಎನ್‌ಡಿಬಿ 5ನೇ ಬ್ಲಾಕ್ ರಾಜ್ಯ ಅರಣ್ಯ ಪ್ರದೇಶದಿಂದ 560. ಮೀಟರ್ ಅಂತರದಲ್ಲಿರುವುದಾಗಿ ಹಾಗೂ ಸದರಿ ಪ್ರದೇಶದಲ್ಲಿ ಯಾವುದೇ ವನ್ಯಪ್ರಾಣಿಗಳ ಕಂಡುಬಂದಿರುವುದಿಲ್ಲವೆಂದು ವಲಯ ಅರಣ್ಯಾಧಿಕಾರಿ ಗುಡಿಬಂಡೆ ವಲಯ ಮತ್ತು ಸಹಾಯಕ ಅರಣ್ಯ ಸಂರಕ್ಷಣಾಧಿಕಾರಿ ಚಿಕ್ಕಬಳ್ಳಾಪುರ ಉಪ ವಿಭಾಗ ರವರು ಈ ಕಛೇರಿಗೆ ಸಲ್ಲಿಸಿರುವ ವರದಿಯನ್ನು ಸೂಕ್ತ ದಾಖಲಾತಿಗಳೊಂದಿಗೆ ಈ ಕೆಳಕಂಡ ಷರತ್ತುಗಳೊಳಗೆ ಮುಂದಿನ ಕ್ರಮ ಕೈಗೊಳ್ಳಲು ಸಲ್ಲಿಸಲಾಗಿದೆ.

1. ರಾಷ್ಟ್ರೀಯ ಹಸಿರು ಪೀಠದ ಇತ್ತೀಚಿನ ಆದೇಶಗಳು ಹಾಗೂ ಕೇಂದ್ರ ಮತ್ತು ರಾಜ್ಯ ಸರ್ಕಾರದ ನೀತಿ ನಿಯಮಗಳನ್ನು ಪಾಲಿಸುವುದು.
2. ಗಣಿಗಾರಿಕೆ ಪ್ರದೇಶಗಳಲ್ಲಿ ಗಿಡಮರಗಳನ್ನು ಹೆಚ್ಚಿಸಲು ಕ್ರಮ ಕೈಗೊಳ್ಳುವುದು.

ತಮ್ಮ ನಂಬುಗೆಯಿಗಾಗಿ

ಉಪ ಅರಣ್ಯ ಸಂರಕ್ಷಣಾಧಿಕಾರಿ,
ಚಿಕ್ಕಬಳ್ಳಾಪುರ ವಿಭಾಗ, ಚಿಕ್ಕಬಳ್ಳಾಪುರ.



ಕರ್ನಾಟಕ ಸರ್ಕಾರ

ಉಪವಿಭಾಗಾಧಿಕಾರಿ ರವರ ಕಾರ್ಯಾಲಯ, ಚಿಕ್ಕಬಳ್ಳಾಪುರ ಉಪವಿಭಾಗ, ಚಿಕ್ಕಬಳ್ಳಾಪುರ

ಕ್ರಮಾಂಕ:ಎಂ.ಐ.ಎನ್.ಸಿ.ಆರ್: || /19-20

ದಿನಾಂಕ: 13/08/2019

ಹಿರಿಯ ಭೂ ವಿಜ್ಞಾನಿಗಳು
ಗಣಿ ಮತ್ತು ಭೂ ವಿಜ್ಞಾನ ಇಲಾಖೆ.
ಚಿಕ್ಕಬಳ್ಳಾಪುರ - ರವರಿಗೆ,

ವಿಷಯ: ಗೌರಿಬಿದನೂರು ತಾಲ್ಲೂಕು ತೊಂಡೇಬಾವಿ ಹೋಬಳಿ ಬೆಳತೂರು
ಗ್ರಾಮದ ಸ.ನಂ.72 ರ ಪೈಕಿ 5-00 ಎಕರೆ ಪ್ರದೇಶದಲ್ಲಿ ಕಟ್ಟಡ ಕಲ್ಲುಗಣಿ
ಗುತ್ತಿಗೆ ಮಂಜೂರಾತಿ ಕೋರಿ ಸಲ್ಲಿಸಿರುವ ಅರ್ಜಿಗೆ ಸಂಬಂಧಿಸಿದಂತೆ
ಮಾನ್ಯ ಉಚ್ಚ ನ್ಯಾಯಾಲಯದ ಆದೇಶದನ್ವಯ ವಿಲೇವರಿ ಮಾಡಲು
ನಿರಾಕ್ಷೇಪಣಾ ಪತ್ರ/ಅಭಿಪ್ರಾಯ ನೀಡುವ ಬಗ್ಗೆ.

ಉಲ್ಲೇಖ: ತಮ್ಮ ಕಚೇರಿ ಪತ್ರ ಸಂಖ್ಯೆ:ಗಭೂಇ:ಹಿಭೂವಿ: ಕ.ಗ.ಗು/2018-19 3170,
ದಿನಾಂಕ:06-03-2019.

ಮೇಲ್ಕಂಡ ವಿಷಯಕ್ಕೆ ಸಂಬಂಧಿಸಿದಂತೆ ಗೌರಿಬಿದನೂರು ತಾಲ್ಲೂಕು ತೊಂಡೇಬಾವಿ ಹೋಬಳಿ
ಬೆಳತೂರು ಗ್ರಾಮದ ಸ.ನಂ.72 ರ ಪೈಕಿ 5-00 ಎಕರೆ ಪ್ರದೇಶದಲ್ಲಿ ಶ್ರೀ ವೆಂಕಟರಾಯಪ್ಪ ರವರ ಕಟ್ಟಡ
ಕಲ್ಲುಗಣಿ ಗುತ್ತಿಗೆ ಮಂಜೂರಾತಿಗಾಗಿ ಜಂಟಿ ತಪಾಸಣಾ ವರದಿ ಸಲ್ಲಿಸಲು ಕೋರಲಾಗಿರುತ್ತದೆ.


ಪ್ರಸ್ತಾಪಿತ ವಿಷಯಕ್ಕೆ ಸಂಬಂಧಿಸಿದಂತೆ ದಿನಾಂಕ: 09/08/19 ರಂದು ಜಂಟಿ ಸ್ಥಳ ತಪಾಸಣೆ
ಮಾಡಲಾಗಿದ್ದು, ಸದರಿ ಜಂಟಿ ಸ್ಥಳ ಪರಿಶೀಲನಾ ವರದಿಯನುಸಾರ ಗೌರಿಬಿದನೂರು ತಾಲ್ಲೂಕು ತೊಂಡೇಬಾವಿ
ಹೋಬಳಿ ಬೆಳತೂರು ಗ್ರಾಮದ ಸ.ನಂ.72 ರ ಪೈಕಿ 5-00 ಎಕರೆ (ನಕ್ಷೆಯಲ್ಲಿ ತೋರಿಸಿರುವ) ಪ್ರದೇಶವನ್ನು
ರಸ್ತೆ ಸಂಪರ್ಕ ಕಲಿಸಿಕೊಳ್ಳುವ ಷರತ್ತಿನ ಮೇರೆಗೆ ಕಟ್ಟಡ ಕಲ್ಲುಗಣಿ ಗುತ್ತಿಗೆ ಮಂಜೂರಾತಿ ನೀಡುವ ವಿಚಾರದಲ್ಲಿ
ಕಾನೂನು ರೀತ್ಯಾ ಕ್ರಮ ಕೈಗೊಳ್ಳಬಹುದೆಂಬ ಅಭಿಪ್ರಾಯದೊಂದಿಗೆ ವರದಿಯನ್ನು ಸಲ್ಲಿಸಿದೆ.




[Signature]
ಉಪವಿಭಾಗಾಧಿಕಾರಿ
ಚಿಕ್ಕಬಳ್ಳಾಪುರ ಉಪವಿಭಾಗ
ಚಿಕ್ಕಬಳ್ಳಾಪುರ
13/8/19

ಜಂಟಿ ಸ್ಥಳ ಪರಿಶೀಲನಾ ವರದಿ

ಚಿಕ್ಕಬಳ್ಳಾಪುರ ಜಿಲ್ಲೆ ಗೌರಿಬಿದನೂರು ತಾಲ್ಲೂಕು ಬೆಳತೂರು ಗ್ರಾಮದ ಸ.ನಂ.72 ರ ಪೈಕಿ 5-00 ಎಕರೆ ಪ್ರದೇಶದಲ್ಲಿ ಶ್ರೀ ವೆಂಕಟರಾಯಪ್ಪ ರವರು ಕಟ್ಟಡ ಕಲ್ಲುಗಣಿ ಗುತ್ತಿಗೆ ಮಂಜೂರಾತಿ ಕೋರಿ ಅರ್ಜಿ ನೀಡಿರುವ ವಿಚಾರವಾಗಿ ದಿನಾಂಕ: 09/08/2019 ರಂದು ಉಪವಿಭಾಗಾಧಿಕಾರಿಗಳು, ಚಿಕ್ಕಬಳ್ಳಾಪುರ ಉಪವಿಭಾಗ, ಚಿಕ್ಕಬಳ್ಳಾಪುರ ಮತ್ತು ಹಿರಿಯ ಭೂ ವಿಜ್ಞಾನಿಗಳು, ಗಣಿ ಮತ್ತು ಭೂ ವಿಜ್ಞಾನ ಇಲಾಖೆ, ಚಿಕ್ಕಬಳ್ಳಾಪುರ ರವರೊಂದಿಗೆ ಸ್ಥಳಕ್ಕೆ ಭೇಟಿ ನೀಡಿ ಪರಿಶೀಲಿಸಲಾಗಿ, ಪ್ರಸ್ತಾಪಿತ ಬೆಳತೂರು ಗ್ರಾಮದ ಸ.ನಂ.72 ರಲ್ಲಿ ಹಾಲಿ ಗಣಕೀಕೃತ ಪಹಣಿಯಂತೆ 354-05 ಎಕರೆ ವಿಸ್ತೀರ್ಣವಿದ್ದು "ಗೋಮಾಳ ದನಗಳಿಗೆ ಮುಫತ್ತು" ಜಮೀನಾಗಿರುತ್ತದೆ. ಪ್ರಸ್ತಾಪಿತ ಕಟ್ಟಡ ಕಲ್ಲುಗಣಿ ಗುತ್ತಿಗೆ ಕೋರಿರುವ ಪ್ರದೇಶವು ಗ್ರಾಮಕ್ಕೆ ಸುಮಾರು 01 ಕಿ.ಮೀ ದೂರದಲ್ಲಿರುತ್ತದೆ. ಸದರಿ ಪ್ರದೇಶವು ರಾಷ್ಟ್ರೀಯ ಹೆದ್ದಾರಿಯಿಂದ ಸುಮಾರು 03 ಕಿ.ಮೀ ದೂರದಲ್ಲಿರುತ್ತದೆ. ಸದರಿ ಪ್ರದೇಶವು ರಾಜ್ಯ ಹೆದ್ದಾರಿಯಿಂದ ಸುಮಾರು 01 ಕಿ.ಮೀ ದೂರದಲ್ಲಿರುತ್ತದೆ. ಜಿಲ್ಲಾ ರಸ್ತೆಯಿಂದ ಸುಮಾರು 01 ಕಿ.ಮೀ ದೂರದಲ್ಲಿರುತ್ತದೆ. ಸದರಿ ಪ್ರದೇಶದಿಂದ ಸುಮಾರು 01 ಕಿ.ಮೀ ಅಂತರದಲ್ಲಿ ಸಾರ್ವಜನಿಕ ಕಟ್ಟಡಗಳು, ದೇವಾಲಯ, ರೈಲ್ವೆ ಲೈನ್ ಜಲಾಶಯ, ಇರುವುದಿಲ್ಲ. ಸದರಿ ಪ್ರದೇಶದಿಂದ 1000 ಮೀಟರ್ ದೂರದಲ್ಲಿ ಶ್ರೀ ರಂಗನಾಥಸ್ವಾಮಿ ದೇವಾಲಯ ಇರುತ್ತದೆ. ಪ್ರಸ್ತಾಪಿತ ಪ್ರದೇಶದಲ್ಲಿ ಅಧಿಕ ವಿದ್ಯುತ್ ತಂತಿ ಹಾದು ಹೋಗಿರುವುದಿಲ್ಲ. ತಹಸೀಲ್ದಾರ್ ಗೌರಿಬಿದನೂರು ತಾಲ್ಲೂಕು ರವರು ನೀಡಿರುವ ವರದಿಯಲ್ಲಿ ಬೆಳತೂರು ಗ್ರಾಮದ ಸ.ನಂ.72 ರ ಪೈಕಿ 5-00 ಎಕರೆ ಜಮೀನಿನಲ್ಲಿ ಕಟ್ಟಡ ಕಲ್ಲುಗಣಿ ಗುತ್ತಿಗೆ ಮಂಜೂರಾತಿ ನೀಡುವ ಬಗ್ಗೆ ಉಲ್ಲೇಖಿಸಿರುತ್ತಾರೆ. ಅದರಂತೆ ಅರ್ಜಿದಾರರು ಕೋರಿರುವ 5-00 ಎಕರೆ ವಿಸ್ತೀರ್ಣ (ನಕ್ಷೆಯಲ್ಲಿ ತೋರಿಸಿರುವ) ಪ್ರದೇಶವನ್ನು ರಸ್ತೆ ಸಂಪರ್ಕ ಕಲ್ಪಿಸಿಕೊಳ್ಳುವ ಷರತ್ತಿನ ಮೇರೆಗೆ ಕಟ್ಟಡ ಕಲ್ಲುಗಣಿ ಗುತ್ತಿಗೆ ಮಂಜೂರಾತಿ ನೀಡಬಹುದಾಗಿರುತ್ತದೆ.


ಹಿರಿಯ ಭೂ ವಿಜ್ಞಾನಿಗಳು,
ಗಣಿ ಮತ್ತು ಭೂ ವಿಜ್ಞಾನ ಇಲಾಖೆ,
ಚಿಕ್ಕಬಳ್ಳಾಪುರ


ಉಪವಿಭಾಗಾಧಿಕಾರಿಗಳು,
ಚಿಕ್ಕಬಳ್ಳಾಪುರ ಉಪವಿಭಾಗ,
ಚಿಕ್ಕಬಳ್ಳಾಪುರ. 09/8/19

ಕರ್ನಾಟಕ ಸರ್ಕಾರ

ಅರಣ್ಯ ಇಲಾಖೆ

ಸಂಖ್ಯೆ:ಎ3/ಕಲ್ಲುಗಣಿ ಗುತ್ತಿಗೆ/ಸಿ.ಆರ್- /2018-19

619

ಉಪ ಅರಣ್ಯ ಸಂರಕ್ಷಣಾಧಿಕಾರಿಗಳ ಕಛೇರಿ,

ಚಿಕ್ಕಬಳ್ಳಾಪುರ ವಿಭಾಗ,

ಚಿಕ್ಕಬಳ್ಳಾಪುರ, ದಿನಾಂಕ: 12/06.2019.

ಗೆ,

ಹಿರಿಯ ಭೂ ವಿಜ್ಞಾನಿಗಳು,
ಗಣಿ ಮತ್ತು ಭೂ ವಿಜ್ಞಾನ ಇಲಾಖೆ,
ರೂ. ನಂ.ಎಸ್.ಎ-9, ಜಿಲ್ಲಾಡಳಿತ ಭವನ,
ಪಟ್ಟಣಹಳ್ಳಿ, ಚಿಕ್ಕಬಳ್ಳಾಪುರ.

ಮಾನ್ಯರೇ,

ವಿಷಯ: ಶ್ರೀ ವೆಂಕಟರಾಯಪ್ಪ ಗೌರಿಬಿದನೂರು ತಾಲ್ಲೂಕು, ಬೆಳ್ತೂರು ಗ್ರಾಮದ ಸರ್ವೆ ನಂ. 72 ರಲ್ಲಿ 5.00 ಎಕರೆ ಪ್ರದೇಶದಲ್ಲಿ ಕಟ್ಟಡದ ಕಲ್ಲುಗಣಿ ಗುತ್ತಿಗೆ ಮಂಜೂರಾತಿ ಕೋರಿರುವ ಬಗ್ಗೆ.

- ಉಲ್ಲೇಖ: 1 ತಮ್ಮ ಕಛೇರಿ ಪತ್ರ ಸಂಖ್ಯೆ:ಗಭೂಇ/ಹಿಭೂಚಿ/ಕಗಗುಅ-2018-19/3172, ದಿನಾಂಕ: 06.03.2019.
2. ಈ ಕಛೇರಿ ಪತ್ರ ನಮ ಸಂಖ್ಯೆ ದಿನಾಂಕ: 14.03.2019
3 ವಲಯ ಅರಣ್ಯಾಧಿಕಾರಿ, ಗೌರಿಬಿದನೂರು ವಲಯ, ಗೌರಿಬಿದನೂರು ರವರ ಕಛೇರಿ ಪತ್ರ ಸಂಖ್ಯೆ:ವಲಅ/ಗೌ.ಅ.ವ/ಕ.ಗ/ವರದಿ/ಸಿ.ಆರ್-10/2019-20, ದಿ: 17.04.2019
4 ಸಹಾಯಕ ಅರಣ್ಯ ಸಂರಕ್ಷಣಾಧಿಕಾರಿ, ಚಿಕ್ಕಬಳ್ಳಾಪುರ ಉಪ ವಿಭಾಗ, ಪತ್ರ ಸಂಖ್ಯೆ: ಸಅಸಂ/ಚಿಮರ/ಕಲ್ಲುಗಣಿ/ವಿವ-07/2019-20, ದಿನಾಂಕ: 02.05.2019.

* * * *

ಮೇಲ್ಕಂಡ ವಿಷಯಕ್ಕೆ ಸಂಬಂಧಿಸಿದಂತೆ ಶ್ರೀ ವೆಂಕಟರಾಯಪ್ಪ ಗೌರಿಬಿದನೂರು ತಾಲ್ಲೂಕು, ಬೆಳ್ತೂರು ಗ್ರಾಮದ ಸರ್ವೆ ನಂ. 72 ರಲ್ಲಿ 5.00 ಎಕರೆ ಪ್ರದೇಶದಲ್ಲಿ ಕಟ್ಟಡದ ಕಲ್ಲುಗಣಿ ಗುತ್ತಿಗೆ ಮಂಜೂರಾತಿ ಕೋರಿ ಹಿರಿಯ ಭೂ ವಿಜ್ಞಾನಿಗಳು, ಗಣಿ ಮತ್ತು ಭೂ ವಿಜ್ಞಾನ ಇಲಾಖೆ ಚಿಕ್ಕಬಳ್ಳಾಪುರ ರವರು ಪ್ರಸ್ತಾಪಿತ ಸ್ಥಳದಲ್ಲಿ ಕಲ್ಲುಗಣಿ ಗುತ್ತಿಗೆ ಮಂಜೂರಾತಿಗಾಗಿ ಕೋರಿರುತ್ತಾರೆ. ಸದರಿ ರವರ ಕೋರಿಕೆಯನ್ವಯ ಪ್ರಸ್ತಾಪಿತ ಸ್ಥಳದಲ್ಲಿ ಕಟ್ಟಡ ಕಲ್ಲುಗಣಿ ಗುತ್ತಿಗೆ ಮಂಜೂರಾತಿ ನೀಡಲು ಇಲಾಖಾ ಅಭಿಪ್ರಾಯವನ್ನು ಸಲ್ಲಿಸುವಂತೆ ಕೋರಿ ಉಲ್ಲೇಖ (1)ರಲ್ಲಿ ಹಿರಿಯ ಭೂ ವಿಜ್ಞಾನಿಗಳು, ಗಣಿ ಮತ್ತು ಭೂ ವಿಜ್ಞಾನ ಇಲಾಖೆ, ಚಿಕ್ಕಬಳ್ಳಾಪುರ ರವರು ಈ ಕಛೇರಿಗೆ ದಾಖಲಾತಿಗಳನ್ನು ಸಲ್ಲಿಸುತ್ತಾ ಕೋರಿರುತ್ತಾರೆ.

ಅದರನ್ವಯ ಮಂಜೂರಾತಿಗಾಗಿ ಕೋರಿರುವ ಪ್ರದೇಶದ ಕುರಿತು ಅರಣ್ಯ ಇಲಾಖಾ ಅಭಿಪ್ರಾಯ ನೀಡಲು ಉಲ್ಲೇಖ(2) ರ ಈ ಕಛೇರಿ ಪತ್ರ ನಮ ಸಂಖ್ಯೆ ದಿನಾಂಕದಲ್ಲಿ ವಲಯ ಅರಣ್ಯಾಧಿಕಾರಿ, ಗೌರಿಬಿದನೂರು ವಲಯ, ಗೌರಿಬಿದನೂರು ರವರಿಗೆ ಕಲ್ಲುಗಣಿ ಗುತ್ತಿಗೆ ಕುರಿತು ಸ್ಥಳ ಪರಿಶೀಲನೆ ಮಾಡಿ ವರದಿ ಸಲ್ಲಿಸಲು ತಿಳಿಸಲಾಗಿತ್ತು.

ಮುಂದುವರೆದು, ವಲಯ ಅರಣ್ಯಾಧಿಕಾರಿ, ಗೌರಿಬಿದನೂರು ವಲಯ, ಗೌರಿಬಿದನೂರು ಹಾಗೂ ಸಹಾಯಕ ಅರಣ್ಯ ಸಂರಕ್ಷಣಾಧಿಕಾರಿ, ಚಿಕ್ಕಬಳ್ಳಾಪುರ ಉಪ ವಿಭಾಗ, ಚಿಕ್ಕಬಳ್ಳಾಪುರ ರವರು ಪ್ರಸ್ತಾಪಿತ ಪ್ರದೇಶವನ್ನು ದಿನಾಂಕ: 30.04.2019ರಂದು ಪರಿಶೀಲಿಸಲಾಗಿ ಬೆಳ್ತೂರು ಗ್ರಾಮದ ಸರ್ವೆ ನಂ. 72 ರಲ್ಲಿ 5.00 ಎಕರೆ ಪ್ರದೇಶದಲ್ಲಿ ಕೋರಿರುವ ಕಟ್ಟಡ ಕಲ್ಲುಗಣಿ ಪ್ರದೇಶವು ಪಹಣಿಯಲ್ಲಿ ಗೋಮಾಳ ದನಗಳಿಗೆ ಮುಪತ್ತು ಎಂದು ನಮೂದಾಗಿರುತ್ತದೆ. ಸದರಿ ಸರ್ವೆ ನಂ. 72ರಲ್ಲಿ 5.00 ಎಕರೆ ಪ್ರಸ್ತಾಪಿತ ಸ್ಥಳವು ಯಾವುದೇ ಮೀಸಲು ಅರಣ್ಯ, ಗ್ರಾಮ ಅರಣ್ಯ, ಅಧಿನೂಟಿತ ಅರಣ್ಯ, ವರಿಗಣಿತ ಅರಣ್ಯ ಪ್ರದೇಶಕ್ಕೆ ಸೇರಿರುವುದಿಲ್ಲವೆಂದು ಹಾಗೂ ವಲಸೆಬೆಟ್ಟ ರಾಜ್ಯ ಅರಣ್ಯ ಪ್ರದೇಶದಿಂದ 500 ಮೀ ದೂರದಲ್ಲಿರುವುದಾಗಿ ವಲಯ ಅರಣ್ಯಾಧಿಕಾರಿ ರವರು ಈ ಕೆಳಕಂಡ ಜಿಪಿಎಸ್ ರೀಡಿಂಗ್‌ನೊಂದಿಗೆ ವರದಿಯನ್ನು ಸಹಾಯಕ ಅರಣ್ಯ ಸಂರಕ್ಷಣಾಧಿಕಾರಿ ರವರ ಮುಖಾಂತರ ವರದಿಯನ್ನು ಸಲ್ಲಿಸಿರುತ್ತಾರೆ. ಅದರಂತೆ ಸಹಾಯಕ ಅರಣ್ಯ ಸಂರಕ್ಷಣಾಧಿಕಾರಿಗಳು ಸಹ ಪರಿಶೀಲನೆ ನಡೆಸಿ, ವಲಯ ಅರಣ್ಯಾಧಿಕಾರಿ ಇವರು ಸಲ್ಲಿಸಿರುವ ವರದಿಯು ಸರಿಯಾಗಿ ಇರುತ್ತದೆ ಎಂದು ವರದಿ ಸಲ್ಲಿಸಿರುತ್ತಾರೆ.

A	N-13 29' 00.9"	E	77 33' 02.6"
B	N-13 28' 59.4"	E	77 32' 55.7"
C	N-13 28' 55.8"	E	77 32' 56.6"
D	N-13 28' 57.4"	E	77 33' 01.7"

Documents Qty & Crusher File)



ಮುಂದುವರೆದು, ವಲಯ ಅರಣ್ಯಾಧಿಕಾರಿ, ಗೌರಿಬಿದನೂರು ವಲಯ, ಗೌರಿಬಿದನೂರು ಹಾಗೂ ಸಹಾಯಕ ಅರಣ್ಯ ಸಂರಕ್ಷಣಾಧಿಕಾರಿ, ಚಿಕ್ಕಬಳ್ಳಾಪುರ ಉಪ ವಿಭಾಗ, ಚಿಕ್ಕಬಳ್ಳಾಪುರ ರವರು ಪ್ರಸ್ತಾಪಿತ ಪ್ರದೇಶವನ್ನು ಪರಿಶೀಲಿಸಲಾಗಿ ಬೆಳ್ಳೂರು ಗ್ರಾಮದ ಸರ್ವೆ ನಂ. 72 ರಲ್ಲಿ 5.00 ಎಕರೆ ಪ್ರದೇಶದಲ್ಲಿ ಕಟ್ಟಡ ಕಲ್ಲುಗಣಿ ಗುತ್ತಿಗೆಗಾಗಿ ಅರ್ಜಿ ನೀಡಿದ್ದು, ಅದರನ್ವಯ ಕಲ್ಲುಗಣಿ ಗುತ್ತಿಗೆಗಾಗಿ ಪ್ರಸ್ತಾಪಿಸಿರುವ ಸ್ಥಳಕ್ಕೆ ಭೇಟಿ ನೀಡಿ ಪರಿಶೀಲಿಸಿದಾಗ ಬೆಳ್ಳೂರು ಗ್ರಾಮದ ಸರ್ವೆ ನಂ.72ರಲ್ಲಿ 5-00 ಎಕರೆ ಗೋಮಾಳ ದನಗಳಿಗೆ ಮುಪತ್ತು ಎಂದು ಪಹಣಿಯಲ್ಲಿ ಸಮೂದಾಗಿದ್ದು, ಸದರಿ ಸರ್ವೆ ನಂ. 72ರಲ್ಲಿ 5.00 ಎಕರೆ ಪ್ರಸ್ತಾಪಿತ ಸ್ಥಳವು ಯಾವುದೇ ಮೀಸಲು ಅರಣ್ಯ, ಗ್ರಾಮ ಅರಣ್ಯ, ಅಧಿಸೂಚಿತ ಅರಣ್ಯ, ಪರಿಗಣಿತ ಅರಣ್ಯ ಪ್ರದೇಶಕ್ಕೆ ಸೇರಿರುವುದಿಲ್ಲವೆಂದು ಹಾಗೂ ವಲಸೆಬೆಟ್ಟ ರಾಜ್ಯ ಅರಣ್ಯ ಪ್ರದೇಶದಿಂದ 500 ಮೀ ದೂರದಲ್ಲಿರುವುದಾಗಿ ಸದರಿ ಸ್ಥಳ ಜಿಪಿಎಸ್ ರೀಡಿಂಗ್ ಸೋದಿಗೆ ವಲಯ ಅರಣ್ಯಾಧಿಕಾರಿ, ಗೌರಿಬಿದನೂರು ವಲಯ, ಗೌರಿಬಿದನೂರು ಹಾಗೂ ಸಹಾಯಕ ಅರಣ್ಯ ಸಂರಕ್ಷಣಾಧಿಕಾರಿ, ಚಿಕ್ಕಬಳ್ಳಾಪುರ ಉಪ ವಿಭಾಗ, ಚಿಕ್ಕಬಳ್ಳಾಪುರ ರವರು ಈ ಕಛೇರಿಗೆ ವರದಿ ಸಲ್ಲಿಸಿರುತ್ತಾರೆ. ಸದರಿ ವರದಿಯ ಪ್ರತಿಯನ್ನು ಈ ಪತ್ರದೊಂದಿಗೆ ಅಡಕಗೊಳಿಸಿ ಸಲ್ಲಿಸಲಾಗಿದೆ.

ತಮ್ಮ ನಂಬುಗೆಯು

ಉಪ ಅರಣ್ಯ ಸಂರಕ್ಷಣಾಧಿಕಾರಿ,
ಚಿಕ್ಕಬಳ್ಳಾಪುರ ವಿಭಾಗ, ಚಿಕ್ಕಬಳ್ಳಾಪುರ.



ಕರ್ನಾಟಕ ಸರ್ಕಾರ

ಅರಣ್ಯ ಇಲಾಖೆ

ಸಂಖ್ಯೆ:ಎ3/ಕಲ್ಲುಗಣಿ ಗುತ್ತಿಗೆ/ಸಿ.ಆರ್-73/2019-20 | 352

ಉಪ ಅರಣ್ಯ ಸಂರಕ್ಷಣಾಧಿಕಾರಿಗಳ ಕಛೇರಿ,
ಚಿಕ್ಕಬಳ್ಳಾಪುರ ವಿಭಾಗ,
ಚಿಕ್ಕಬಳ್ಳಾಪುರ, ದಿನಾಂಕ: 14.06.2019.

ಗೆ,

ಹಿರಿಯ ಭೂ ವಿಜ್ಞಾನಿಗಳು,
ಗಣಿ ಮತ್ತು ಭೂ ವಿಜ್ಞಾನ ಇಲಾಖೆ,
ರೂ. ನಂ.ಎನ್.ಎ-9, ಜಿಲ್ಲಾಡಳಿತ ಭವನ,
ಪಟ್ಟಣಹಳ್ಳಿ, ಚಿಕ್ಕಬಳ್ಳಾಪುರ.

ಮಾನ್ಯರೇ,

ವಿಷಯ: ಶ್ರೀ ಸುರೇಶ್ ಚಿಕ್ಕಬಳ್ಳಾಪುರ ತಾಲ್ಲೂಕು, ಗೊಲ್ಲಹಳ್ಳಿ ಗ್ರಾಮದ ಸರ್ವೆ ನಂ. 116 ರಲ್ಲಿ 2-00 ಎಕರೆ ಪ್ರದೇಶದಲ್ಲಿ ಕಟ್ಟಡದ ಕಲ್ಲುಗಣಿ ಗುತ್ತಿಗೆ ಮಂಜೂರಾತಿ ಕೋರಿರುವ ಬಗ್ಗೆ.
ಉಲ್ಲೇಖ: 1 ತಮ್ಮ ಕಛೇರಿ ಪತ್ರ ಸಂಖ್ಯೆ:ಗಭೂಇ/ಹಿಭೂಚಿ/ಕಗಗುಲ-2018-19/1878, ದಿನಾಂಕ: 05.12.2018.

ವಲಯ ಅರಣ್ಯಾಧಿಕಾರಿ, ಚಿಕ್ಕಬಳ್ಳಾಪುರ ವಲಯ, ಚಿಕ್ಕಬಳ್ಳಾಪುರ ರವರ ಕಛೇರಿ ಪತ್ರ ಸಂಖ್ಯೆ:ವಲಅ/ಚಿಪುರ/ಕ.ಗ/ವರದಿ/ಸಿ.ಆರ್-52/2019-20, ದಿ: 16.05.2019
ಸಹಾಯಕ ಅರಣ್ಯ ಸಂರಕ್ಷಣಾಧಿಕಾರಿ, ಚಿಕ್ಕಬಳ್ಳಾಪುರ ಉಪ ವಿಭಾಗ, ಪತ್ರ ಸಂಖ್ಯೆ: ಸಅಸಂ/ಚಿಪುರ/ಕಲ್ಲುಗಣಿ/ವಿವ-07/2019-20, ದಿನಾಂಕ: 21.05.2019.

ಮುಂದುವರಿದು, ಸಂಬಂಧಿಸಿದಂತೆ ಶ್ರೀ ಸುರೇಶ್ ಚಿಕ್ಕಬಳ್ಳಾಪುರ ತಾಲ್ಲೂಕು, ಗೊಲ್ಲಹಳ್ಳಿ ಗ್ರಾಮದ ಸರ್ವೆ ನಂ. 116 ರಲ್ಲಿ 2-00 ಎಕರೆ ಪ್ರದೇಶದಲ್ಲಿ ಕಟ್ಟಡದ ಕಲ್ಲುಗಣಿ ಗುತ್ತಿಗೆ ಮಂಜೂರಾತಿ ಕೋರಿ ಹಿರಿಯ ಭೂ ವಿಜ್ಞಾನಿಗಳು, ಗಣಿ ಮತ್ತು ಭೂ ವಿಜ್ಞಾನ ಇಲಾಖೆ ಚಿಕ್ಕಬಳ್ಳಾಪುರ ರವರು ಪ್ರಸ್ತಾಪಿತ ಸ್ಥಳದಲ್ಲಿ ಕಲ್ಲುಗಣಿ ಗುತ್ತಿಗೆಗೆ ಮಂಜೂರಾತಿಗಾಗಿ ಕೋರಿರುತ್ತಾರೆ. ನದರಿ ರವರ ಕೋರಿಕೆಯನ್ವಯ ಪ್ರಸ್ತಾಪಿತ ಸ್ಥಳದಲ್ಲಿ ಕಟ್ಟಡ ಕಲ್ಲುಗಣಿ ಗುತ್ತಿಗೆಗೆ ಮಂಜೂರಾತಿ ನೀಡಲು ಇಲಾಖಾ ಅಭಿಪ್ರಾಯವನ್ನು ಸಲ್ಲಿಸುವಂತೆ ಕೋರಿ ಉಲ್ಲೇಖ (1)ರಲ್ಲಿ ಹಿರಿಯ ಭೂ ವಿಜ್ಞಾನಿಗಳು, ಗಣಿ ಮತ್ತು ಭೂ ವಿಜ್ಞಾನ ಇಲಾಖೆ, ಚಿಕ್ಕಬಳ್ಳಾಪುರ ರವರು ಈ ಕಛೇರಿಗೆ ದಾಖಲಾತಿಗಳನ್ನು ಸಲ್ಲಿಸುತ್ತಾ ಕೋರಿರುತ್ತಾರೆ.

ಅದರನ್ವಯ ಮಂಜೂರಾತಿಗಾಗಿ ಕೋರಿರುವ ಪ್ರದೇಶದ ಕುರಿತು ಅರಣ್ಯ ಇಲಾಖಾ ಅಭಿಪ್ರಾಯ ನೀಡಲು ಉಲ್ಲೇಖ(2) ರ ಈ ಕಛೇರಿ ಪತ್ರ ಸಮ ಸಂಖ್ಯೆ ದಿನಾಂಕದಲ್ಲಿ ವಲಯ ಅರಣ್ಯಾಧಿಕಾರಿ, ಚಿಕ್ಕಬಳ್ಳಾಪುರ ವಲಯ, ಚಿಕ್ಕಬಳ್ಳಾಪುರ ರವರಿಗೆ ಕಲ್ಲುಗಣಿ ಗುತ್ತಿಗೆ ಕುರಿತು ಸ್ಥಳ ಪರಿಶೀಲನೆ ಮಾಡಿ ವರದಿ ಸಲ್ಲಿಸಲು ತಿಳಿಸಲಾಗಿತ್ತು.

ಮುಂದುವರಿದು, ವಲಯ ಅರಣ್ಯಾಧಿಕಾರಿ, ಚಿಕ್ಕಬಳ್ಳಾಪುರ ವಲಯ, ಚಿಕ್ಕಬಳ್ಳಾಪುರ ಹಾಗೂ ಸಹಾಯಕ ಅರಣ್ಯ ಸಂರಕ್ಷಣಾಧಿಕಾರಿ, ಚಿಕ್ಕಬಳ್ಳಾಪುರ ಉಪ ವಿಭಾಗ, ಚಿಕ್ಕಬಳ್ಳಾಪುರ ರವರು ಪ್ರಸ್ತಾಪಿತ ಪ್ರದೇಶವನ್ನು ದಿನಾಂಕ: 20.05.2019ರಂದು ಪರಿಶೀಲಿಸಲಾಗಿ ಗೊಲ್ಲಹಳ್ಳಿ ಗ್ರಾಮದ ಸರ್ವೆ ನಂ. 116 ರಲ್ಲಿ ಪ್ರಸ್ತಾಪಿತ ಕಲ್ಲುಗಣಿ ಪ್ರದೇಶವು ಎನ್‌ಡಿಬಿ 4ನೇ "ಎ" ಬೀಟಿನ ರಾಜ್ಯ ಅರಣ್ಯ ಪ್ರದೇಶದ ಗಡಿಯಿಂದ 1 ಕಿ.ಮೀ ಮತ್ತು ಪರಿಗಣಿತ ಅರಣ್ಯ ಪ್ರದೇಶದಿಂದ 500 ಮೀ ದೂರದಲ್ಲಿರುವುದು ಕಂಡುಬಂದಿರುತ್ತದೆ ಎಂದು ವಲಯ ಅರಣ್ಯಾಧಿಕಾರಿ ಚಿಕ್ಕಬಳ್ಳಾಪುರ ವಲಯ ಮತ್ತು ಸಹಾಯಕ ಅರಣ್ಯ ಸಂರಕ್ಷಣಾಧಿಕಾರಿ, ಚಿಕ್ಕಬಳ್ಳಾಪುರ ಉಪ ವಿಭಾಗ ರವರು ಈ ಕೆಳಕಂಡಂತೆ ಜಿಪಿಎಸ್ ರೀಡಿಂಗ್‌ನೊಂದಿಗೆ ವರದಿಯನ್ನು ಸಲ್ಲಿಸಿರುತ್ತಾರೆ.

A	N-13 30' 15.4"	E	77 44' 37.8"
B	N-13 30' 19.1"	E	77 44' 34.8"
C	N-13 30' 19.6"	E	77 44' 35.2"
D	N-13 30' 17.8"	E	77 44' 39.5"



ಮುಂದುವರಿದು. ಈ ಕೆಳಸಹಿದಾರರು ಕಲ್ಲುಗಣಿಗಾರಿಕೆಗೆ ಪ್ರಸ್ತಾಪಿಸಿರುವ ಸ್ಥಳಕ್ಕೆ ಭೇಟಿ ನೀಡಿ ಪರಿಶೀಲಿಸಿದಾಗ, ಶ್ರೀ ಸುರೇಶ್ ಚಿಕ್ಕಬಳ್ಳಾಪುರ ತಾಲ್ಲೂಕು, ಗೊಲ್ಲಹಳ್ಳಿ ಗ್ರಾಮದ ಸರ್ವೆ ನಂ. 116 ರಲ್ಲಿ 2-00 ಎಕರೆ ಪ್ರದೇಶದಲ್ಲಿ ಕಟ್ಟಡದ ಕಲ್ಲುಗಣಿ ಗುತ್ತಿಗೆ ಪ್ರದೇಶವು ಪಹಣಿಯಲ್ಲಿ ಒಟ್ಟು 119 ಎಕರೆ 33 ಗುಂಟೆ ಪ್ರದೇಶವಿದ್ದು, ನದರಿ ಪ್ರದೇಶದಲ್ಲಿ 50 ಎಕರೆ ಡೀಮ್ಡ್ ಫಾರೆಸ್ಟ್ ಎಂದು ಅರಣ್ಯ ಇಲಾಖೆಗೆ ವರ್ಗಾಯಿಸಿರುತ್ತಾರೆ. ಉಳಿದಂತಹ 69 ಎಕರೆ 33 ಗುಂಟೆ ಪ್ರದೇಶವನ್ನು ಸುರಕ್ಷಿತ ವಲಯ ಪ್ರದೇಶ ಎಂದು ಘೋಷಿಸಿರುತ್ತಾರೆ. ಹಾಗೂ ಇದಕ್ಕೆ ಸಂಬಂಧ ಪಟ್ಟ ನಕ್ಷೆಯನ್ನು ಪರಿಶೀಲಿಸಿದಾಗ ಪ್ರಸ್ತಾಪಿತ ಪ್ರದೇಶವು ಎನ್‌ಡಿಬಿ 4ನೇ ಬೀಟಿನ ರಾಜ್ಯ ಅರಣ್ಯ ಪ್ರದೇಶದ ಗಡಿಯಿಂದ 1 ಕಿ.ಮೀ ಮತ್ತು ಪರಿಗಣಿತ ಅರಣ್ಯ ಪ್ರದೇಶದಿಂದ 500 ಮೀ ದೂರದಲ್ಲಿರುವುದು ಕಂಡುಬಂದಿರುತ್ತದೆ. ಹಾಗೂ ವಲಯ ಅರಣ್ಯಾಧಿಕಾರಿ ಚಿಕ್ಕಬಳ್ಳಾಪುರ ವಲಯ ಮತ್ತು ಸಹಾಯಕ ಅರಣ್ಯ ಸಂರಕ್ಷಣಾಧಿಕಾರಿ ಚಿಕ್ಕಬಳ್ಳಾಪುರ ಉಪ ವಿಭಾಗ ರವರು ಈ ಕಛೇರಿಗೆ ಸಲ್ಲಿಸಿರುವ ವರದಿಯನ್ನು ಸೂಕ್ತ ದಾಖಲಾತಿಗಳೊಂದಿಗೆ ಸಲ್ಲಿಸಲಾಗಿದೆ.

ತಮ್ಮ ನಂಬುಗೆಯು

ಉಪ ಅರಣ್ಯ ಸಂರಕ್ಷಣಾಧಿಕಾರಿ,
ಚಿಕ್ಕಬಳ್ಳಾಪುರ ವಿಭಾಗ, ಚಿಕ್ಕಬಳ್ಳಾಪುರ.





ತಹಸೀಲ್ದಾರರವರ ಕಾರ್ಯಾಲಯ, ಚಿಕ್ಕಬಳ್ಳಾಪುರ ತಾಲ್ಲೂಕು

ನಂ.ಎಂ.ಐ.ಎನ್.ಸಿ.ಆರ್./27/2018-19

ದಿನಾಂಕ:15-12-2018.

ರವರಿಗೆ,
ಹಿರಿಯ ಭೂ ವಿಜ್ಞಾನಿಗಳು
ಗಣಿ ಮತ್ತು ಭೂ ವಿಜ್ಞಾನ ಇಲಾಖೆ
ಚಿಕ್ಕಬಳ್ಳಾಪುರ.

ಮಾನ್ಯರೇ,

ವಿಷಯ: ಚಿಕ್ಕಬಳ್ಳಾಪುರ ತಾಲ್ಲೂಕು ಕಸಬಾ ಹೋಬಳಿ ಗೊಲ್ಲಹಳ್ಳಿ ಗ್ರಾಮದ ಸ.ನಂ.116 ರಲ್ಲಿ ಕಟ್ಟಡ ಕಲ್ಲು ಗಣಿ ಗುತ್ತಿಗೆ ಮಂಜೂರಾತಿಗಾಗಿ ಕೋರಿ ಸಲ್ಲಿಸಿರುವ ಅರ್ಜಿಯ ಬಗ್ಗೆ ಮಾನ್ಯ ಉಚ್ಚನ್ಯಾಯಾಲಯದ ಆದೇಶದನ್ವಯ ವಿಲೇವಾರಿ ಮಾಡಲು ನಿರಾಕ್ಷರಪಣಾ/ಅಭಿಪ್ರಾಯ ನೀಡುವ ಬಗ್ಗೆ.

- ಉಲ್ಲೇಖ:-1) ಮಾನ್ಯ ಉಚ್ಚನ್ಯಾಯಾಲಯದ ರಿಟ್ ಅರ್ಜಿ ಸಂಖ್ಯೆ:35173/2018 ರ ಆದೇಶದಂತೆ.
2) ತಮ್ಮ ಕಾರ್ಯಾಲಯದ ಪತ್ರ ಸಂಖ್ಯೆ:ಗಭೂಇ/ಹಭೂಚಿ/ಕಗಗು/2018-19/1879 ದಿನಾಂಕ:5-12-2018.
3) ರಾಜಸ್ವ ನಿರೀಕ್ಷಕರು ಕಸಬಾ ಹೋಬಳಿ ರವರ ವರದಿ ಸಂಖ್ಯೆ:ಕೆ.ಆರ್.ಐ.ಪಿ.ಆರ್.353/2018-19, ದಿನಾಂಕ:14-12-2018.

ಮೇಲ್ಕಂಡ ವಿಷಯಕ್ಕೆ ಸಂಬಂಧಿಸಿದಂತೆ. ಉಲ್ಲೇಖ(2) ರ ಪತ್ರದಲ್ಲಿ ಚಿಕ್ಕಬಳ್ಳಾಪುರ ತಾಲ್ಲೂಕು ಕಸಬಾ ಹೋಬಳಿ ಗೊಲ್ಲಹಳ್ಳಿ ಗ್ರಾಮದ ಸ.ನಂ.116 ರಲ್ಲಿ 2-00 ಎಕರೆ ಪ್ರದೇಶದಲ್ಲಿ ಕಟ್ಟಡ ಕಲ್ಲು ಗಣಿ ಗುತ್ತಿಗೆ ಮಂಜೂರಾತಿಗಾಗಿ ಕೋರಿ ಶ್ರೀ ಸುರೇಶ್ ರವರು ಸಲ್ಲಿಸಿರುವ ಅರ್ಜಿಯ ಬಗ್ಗೆ ಮಾನ್ಯ ಉಚ್ಚನ್ಯಾಯಾಲಯದ ರಿಟ್ ಅರ್ಜಿ ಸಂಖ್ಯೆ:35173/2018 ರ ಆದೇಶದಂತೆ ಕರ್ನಾಟಕ ಉಪಖನಿಜ ರಿಯಾಯಿತಿ ನಿಯಮಾವಳಿ 1994 ರ ನಿಯಮ 8(5) ರನ್ವಯ ಸದರಿ ಪ್ರದೇಶದಲ್ಲಿ ಕಲ್ಲು ಗಣಿ ಗುತ್ತಿಗೆ ಮಂಜೂರಾತಿ ಬಗ್ಗೆ ಕಂದಾಯ ಇಲಾಖೆಯ ಅಭಿಪ್ರಾಯ ಕೋರಿರುತ್ತಾರೆ.

ಅದರಂತೆ ರಾಜಸ್ವ ನಿರೀಕ್ಷಕರು ಗ್ರಾಮದಲ್ಲಿ ಪರಿಶೀಲಿಸಿ, ಕಸಬಾ ಹೋಬಳಿ ಗೊಲ್ಲಹಳ್ಳಿ ಗ್ರಾಮದ ಸ.ನಂ.116 ರಲ್ಲಿ 66-35 ಎಕರೆ ಜಮೀನು ಗೋಕಾಡು ಎಂದು ಗಣಕೀಕೃತ ಪಹಣಿಯಲ್ಲಿ ನಮೂದು ಇರುತ್ತದೆ. ಸದರಿ ಅರ್ಜಿದಾರರು ಕೋರಿರುವ 2-00 ಎಕರೆ ಪ್ರದೇಶದಲ್ಲಿ ಯಾವುದೇ ಬೆಲೆಬಾಳುವ ಮರಗಳು ಇರುವುದಿಲ್ಲ. ಹಾಗೂ ಸದರಿ ಜಮೀನಿನ ಮೇಲೆ ಯಾವುದೇ ಹೆಚ್ಚುವರಿ ವಿದ್ಯುತ್ ತಂತಿ ಹಾದು ಹೋಗಿರುವುದಿಲ್ಲ. ಗ್ರಾಮ ಪಂಚಾಯತಿಯಿಂದ ಸುಮಾರು 700 ಮೀ. ಅಂತರದಲ್ಲಿರುತ್ತದೆ. ಹಾಗೂ ನಗರ ಸಭೆಯಿಂದ ಮತ್ತು ರೈಲ್ವೆ ನಿಲ್ದಾಣದಿಂದ ಸುಮಾರು 9 ಕಿ.ಮೀ. ಅಂತರದಲ್ಲಿರುತ್ತದೆ. ರಾಷ್ಟ್ರೀಯ ಹೆದ್ದಾರಿ-7 ರಿಂದ ಸುಮಾರು 4 ಕಿ.ಮೀ. ಅಂತರದಲ್ಲಿರುತ್ತದೆ ಎಂಬುದಾಗಿ ವರದಿ ಸಲ್ಲಿಸಿರುತ್ತಾರೆ.

- 1) ಸದರಿ ಕಸಬಾ ಹೋಬಳಿ ಗೊಲ್ಲಹಳ್ಳಿ ಗ್ರಾಮದ ಸ.ನಂ.116 ರಲ್ಲಿ 66-35 ಎಕರೆ ಪ್ರದೇಶವು ಸರ್ಕಾರದ್ದಾಗಿರುತ್ತದೆ. ಅರ್ಜಿದಾರರು ಕೋರಿರುವ ಪ್ರದೇಶವು ಅರಣ್ಯ ವ್ಯಾಪ್ತಿಗೆ ಒಳಪಟ್ಟಿರುವುದಿಲ್ಲ.
2) ಸದರಿ ಅರ್ಜಿದಾರರು ಕೋರಿರುವ ಪ್ರದೇಶವು ಇತರರಿಗೆ ಮಂಜೂರಾಗಿರುವುದಿಲ್ಲ.
3) ಸದರಿ ಪ್ರದೇಶವನ್ನು ಸಾರ್ವಜನಿಕ ಉದ್ದೇಶಕ್ಕೆ ಮೀಸಲಿಟ್ಟಿರುವ ಜಮೀನಾಗಿರುವುದಿಲ್ಲ ಹಾಗೂ ಸಾರ್ವಜನಿಕ ಕಟ್ಟಡಗಳು ಇರುವುದಿಲ್ಲ.
4) ಸದರಿ ಪ್ರದೇಶವು ಗೋಮಾಳ ಪ್ರದೇಶವಾಗಿದ್ದು, ಹೆಚ್ಚುವರಿ ಗೋಮಾಳ ಪ್ರದೇಶ ಇರುತ್ತದೆ.

1662

5) ಸದರಿ ಜಮೀನು ವ್ಯವಸಾಯಕ್ಕೆ ಯೋಗ್ಯವಾದ ಜಮೀನಾಗಿರುವುದಿಲ್ಲ.

ಆದ್ದರಿಂದ ಅರ್ಜಿದಾರರಿಗೆ ಚಿಕ್ಕಬಳ್ಳಾಪುರ ತಾಲ್ಲೂಕು ಕಸಬಾ ಹೋಬಳಿ ಗೊಲ್ಲಹಳ್ಳಿ ಗ್ರಾಮದ ಸ.ನಂ.116 ರಲ್ಲಿ 2-00 ಎಕರೆ ಪ್ರದೇಶದಲ್ಲಿ ಕಟ್ಟಡ ಕಲ್ಲು ಗಣಿ ಗುತ್ತಿಗೆ ಮಂಜೂರು ಮಾಡುವ ಬಗ್ಗೆ ಕಡತವನ್ನು ಮುಂದಿನ ಕ್ರಮಕ್ಕಾಗಿ ತಮ್ಮ ಅವಗಾಹನೆಗೆ ಸಲ್ಲಿಸಿದೆ.

ತಮ್ಮ ನಂಬುಗೆಯ



ಚಿಕ್ಕಬಳ್ಳಾಪುರ ತಾಲ್ಲೂಕು

ಕರ್ನಾಟಕ ಸರ್ಕಾರ

ಅರಣ್ಯ ಇಲಾಖೆ

ಸಂಖ್ಯೆ:ಎ3/ಕಲ್ಯಾಣ ಗುತ್ತಿಗೆ/ಸಿ.ಆರ್-68/2022-23

10/8/22

ಉಪ ಅರಣ್ಯ ಸಂರಕ್ಷಣಾಧಿಕಾರಿಗಳ ಕಛೇರಿ,
ಚಿಕ್ಕಬಳ್ಳಾಪುರ ವಿಭಾಗ,
ಚಿಕ್ಕಬಳ್ಳಾಪುರ, ದಿನಾಂಕ: 17/11.2022

ಗೆ,

ಹಿರಿಯ ಭೂ ವಿಜ್ಞಾನಿಗಳು,
ಗಣಿ ಮತ್ತು ಭೂ ವಿಜ್ಞಾನ ಇಲಾಖೆ,
ರೂ. ನಂ.ಎಸ್.ಎ-9, ಜಿಲ್ಲಾಡಳಿತ ಭವನ,
ಪಟ್ಟಣಹಳ್ಳಿ, ಚಿಕ್ಕಬಳ್ಳಾಪುರ.

ಮಾನ್ಯರೇ,

ವಿಷಯ: ಶ್ರೀ ಸುಭಾಷ್ ಗೌಡ, ಇವರು ಚಿಂತಾಮಣಿ ತಾಲ್ಲೂಕು, ಕೋಟಗಲ್ ಗ್ರಾಮದ ಸರ್ವೆ ನಂ.157ರ ಪಟ್ಟಿ ಜಮೀನಿನಲ್ಲಿ ಕರ್ನಾಟಕ ಉಪ ಖನಿಜ ರಿಯಾಯಿತಿ ನಿಯಮಾವಳಿ ತಿದ್ದುಪಡಿ 2016& 2017ರ ನಿಯಮ 32 ರನ್ವಯ ಕಟ್ಟಡ ಕಲ್ಯಾಣ ಗುತ್ತಿಗೆ ಮಂಜೂರಾತಿಗಾಗಿ ಅರ್ಜಿ ಸಲ್ಲಿಸಿದ್ದು ತತ್ಸಂಬಂಧ ನಿರಾಕ್ಷೇಪಣಾ ಪತ್ರ ನೀಡುವ ಬಗ್ಗೆ.

- ಉಲ್ಲೇಖ: 1- ತಮ್ಮ ಕಛೇರಿ ಪತ್ರ ಸಂಖ್ಯೆ:ಗುಭೂಇ/ಚಿಭೂಚಿ/ಕಗಗು/2022-23/1133, ದಿ: 18.07.2022
- 2 ಈ ಕಛೇರಿ ಪತ್ರ ಸಂಖ್ಯೆ: ಎ3/ಕಲ್ಯಾಣ ಗುತ್ತಿಗೆ/ಸಿ.ಆರ್-440/2022-23, ದಿ: 27.07.2022
- 3 ವಲಯ ಅರಣ್ಯಾಧಿಕಾರಿ, ಚಿಂತಾಮಣಿ ವಲಯ, ಚಿಂತಾಮಣಿ ರವರ ಕಛೇರಿ ಪತ್ರ ಸಂಖ್ಯೆ:ವಅಅ/ಚಿಂ.ವ/ಕ.ಗ/ವರದಿ/ಸಿ.ಆರ್-245/2022-23, ದಿನಾಂಕ: 23.09.2022
- 4 ಸಹಾಯಕ ಅರಣ್ಯ ಸಂರಕ್ಷಣಾಧಿಕಾರಿ, ಚಿಂತಾಮಣಿ ಉಪ ವಿಭಾಗ, ಚಿಂತಾಮಣಿ ರವರ ಶಿಫಾರಸ್ಸು ದಿನಾಂಕ: 13.08.2021

ಮೇಲ್ಕಂಡ ವಿಷಯಕ್ಕೆ ಸಂಬಂಧಿಸಿದಂತೆ ಶ್ರೀ ಸುಭಾಷ್ ಗೌಡ, ಇವರು ಚಿಂತಾಮಣಿ ತಾಲ್ಲೂಕು, ಕೋಟಗಲ್ ಗ್ರಾಮದ ಸರ್ವೆ ನಂ.157ರ ಪಟ್ಟಿ ಜಮೀನಿನಲ್ಲಿ ಕರ್ನಾಟಕ ಉಪ ಖನಿಜ ರಿಯಾಯಿತಿ ನಿಯಮಾವಳಿ ತಿದ್ದುಪಡಿ 2016& 2017ರ ನಿಯಮ 32 ರನ್ವಯ ಅರ್ಜಿ ಸಲ್ಲಿಸಿದ್ದು ತತ್ಸಂಬಂಧ ನಿರಾಕ್ಷೇಪಣಾ ಪತ್ರವನ್ನು ನೀಡುವ ನುಲುವಾಗಿ ಹಿರಿಯ ಭೂ ವಿಜ್ಞಾನಿಗಳು, ಗಣಿ ಮತ್ತು ಭೂ ವಿಜ್ಞಾನ ಇಲಾಖೆ ಚಿಕ್ಕಬಳ್ಳಾಪುರ ರವರು ಈ ಕಛೇರಿಗೆ ದಾಖಲಾತಿಗಳನ್ನು ಸಲ್ಲಿಸುತ್ತಾ ಪ್ರಸ್ತಾಪಿತ ಪ್ರದೇಶವು ಅರಣ್ಯ ಪ್ರದೇಶದ ವ್ಯಾಪ್ತಿಗೆ ಸೇರುತ್ತದೆಯೇ ಹಾಗೂ ಅರಣ್ಯ ಪ್ರದೇಶಕ್ಕೆ ಮೀಸಲಿಟ್ಟಿದೆಯೇ ಎಂಬ ಮಾಹಿತಿಯನ್ನು ಸಲ್ಲಿಸಬೇಕಾಗಿ ಉಲ್ಲೇಖ (1)ರಲ್ಲಿ ಕೋರಿರುತ್ತಾರೆ.

ಅದರನ್ವಯ, ಪ್ರಸ್ತಾಪಿತ ಪ್ರದೇಶದ ಸ್ಥಳ ಪರಿಶೀಲನೆ ಮಾಡಿ ಜಿಪಿಎಸ್ ರೀಡಿಂಗ್‌ನ್ನು ಸಹಾಯದಲ್ಲಿ ಗುರುತಿಸಿ ಸೂಕ್ತ ದಾಖಲಾತಿಗಳೊಂದಿಗೆ ವರದಿ ಸಲ್ಲಿಸಲು ಉಲ್ಲೇಖ (2) ರ ದಿ: 27.07.2022ರ ಈ ಕಛೇರಿ ಪತ್ರದಲ್ಲಿ ವಲಯ ಅರಣ್ಯಾಧಿಕಾರಿ, ಚಿಂತಾಮಣಿ ವಲಯ, ಚಿಂತಾಮಣಿ ರವರಿಗೆ ತಿಳಿಸಲಾಗಿತ್ತು.

ಮುಂದುವರೆದು, ಶ್ರೀ ಸುಭಾಷ್ ಗೌಡ, ಇವರು ಚಿಂತಾಮಣಿ ತಾಲ್ಲೂಕು, ಕೋಟಗಲ್ ಗ್ರಾಮದ ಸರ್ವೆ ನಂ.157ರಲ್ಲಿ 3 ಎಕರೆ 19 ಗುಂಟೆ ಪ್ರದೇಶದಲ್ಲಿ ಪ್ರಸ್ತಾಪಿತ ಸ್ಥಳದ ಅಳತೆ ಕಾರ್ಯ ಮಾಡಿ ಸ್ಥಳವನ್ನು ಪರಿಶೀಲಿಸಿ, ನೋಡಲಾಗಿ ಸದರಿ ಪ್ರದೇಶವಯ ಅರಣ್ಯ ವ್ಯಾಪ್ತಿಗೆ ಬರುವುದಿಲ್ಲ, ಸದರಿ ಪ್ರದೇಶವು ಚಿಂತಾಮಣಿ ವಲಯದ ಆನಕಲ್ ಸೆಕ್ಷನ್-4ರ ಅರಣ್ಯ ಪ್ರದೇಶದ ಗಡಿಯಿಂದ 0.680 ಕಿ.ಮೀ ದೂರದಲ್ಲಿರುತ್ತದೆ, ಪ್ರಸ್ತಾಪಿತ ಪ್ರದೇಶವು ಯಾವುದೇ ಉದ್ದೇಶಕ್ಕಾಗಿ ಕಾಯ್ದಿರಿಸಿರುವುದಿಲ್ಲ ಹಾಗೂ ಪ್ರಸ್ತಾಪಿತ ಪ್ರದೇಶವು ಸೆಕ್ಷನ್-4ರಲ್ಲಿಯಲ್ಲಿ ಬರುವುದಿಲ್ಲ, ಪ್ರಸ್ತಾಪಿತ ಸ್ಥಳವು ಬಂಡೆಯಿಂದ ಕೂಡಿರುವುದರಿಂದ ವನ್ಯಪ್ರಾಣಿಗಳ ಅವಾಸ ಸ್ಥಾನವಾಗಿರುವುದಿಲ್ಲ, ಪ್ರಸ್ತಾಪಿತ ಪ್ರದೇಶಕ್ಕೆ ಅರಣ್ಯ ಪ್ರದೇಶದಿಂದ ಹೋಗುವ ಸಂಪರ್ಕ ರಸ್ತೆ ಹಾದು ಹೋಗುವುದಿಲ್ಲ ಹಾಗೂ ಪೂರ್ವಕ್ಕೆ-ಕೋಟಗಲ್ ಗ್ರಾಮದ ಸರ್ವೆ ನಂ. 11ರ ಉಳಿಕೆ ಜಮೀನು, ಪಶ್ಚಿಮಕ್ಕೆ ಕೋಟಗಲ್ ಗ್ರಾಮದ ಸರ್ವೆ ನಂ. 11ರ ಉಳಿಕೆ ಜಮೀನು, ಉತ್ತರಕ್ಕೆ ಕೋಟಗಲ್ ಗ್ರಾಮದ ಗ್ರಾಮದ ಸರ್ವೆ ನಂ.11ರ ಉಳಿಕೆ ಜಮೀನು, ದಕ್ಷಿಣಕ್ಕೆ-ಶ್ರೀ ಸುಭಾಷ್ ಗೌಡ ರವರ ಹಾಲಿ ಕಲ್ಯಾಣಿ ಪ್ರದೇಶ ಇದ್ದು ಸದರಿ 3-19 ಎಕರೆ ಪ್ರದೇಶಕ್ಕೆ ನಾಲ್ಕು ದಿಕ್ಕುಗಳಲ್ಲಿ ಕೆಂಪು ಬಣ್ಣದಿಂದ ಗುರ್ತಿಸಿ ಸರ್ವೆ ನಂ. 157ರ ಸದರಿ ಸ್ಥಳವನ್ನು ಗೂಗಲ್ ಮ್ಯಾಪ್‌ನಲ್ಲಿ ಗುರ್ತಿಸಲಾಗಿದೆ ಎಂಬ ವರದಿಯನ್ನು ಈ ಕಛೇರಿಗೆ ಜಿಪಿಎಸ್ ರೀಡಿಂಗ್‌ನೊಂದಿಗೆ ಉಲ್ಲೇಖ (3) ಮತ್ತು (4) ರಲ್ಲಿ ವಲಯ ಅರಣ್ಯಾಧಿಕಾರಿ, ಚಿಂತಾಮಣಿ ವಲಯ ಮತ್ತು ಸಹಾಯಕ ಅರಣ್ಯ ಸಂರಕ್ಷಣಾಧಿಕಾರಿ, ಚಿಂತಾಮಣಿ ಉಪ ವಿಭಾಗ, ಚಿಂತಾಮಣಿ ರವರು ಈ ಕಛೇರಿಗೆ ವರದಿ ಸಲ್ಲಿಸಿರುತ್ತಾರೆ.

17/11


A	N-13°29'37.2"	E	78°03' 02.7"
B	N-13°29' 34.0"	E	78°03'00.9"
C	N-13°29'35.8"	E	78°03' 00.2"
D	N-13°29'35.5"	E	78°02'57.5"
E	N-13°29'38.6"	E	78°02' 57.5"
F	N-13°29' 39.5"	E	78°03'00.3"
G	N-13°29' 38.0"	E	78°03'00.7"
X	N-13°29' 36.7"	E	78°03'11.2"

ಯ
ತಾಪ
ತಾಪ
|||
ಕ್ರ
ವ

ಅದರನ್ವಯ ಶ್ರೀ ಸುಭಾಷ್ ಗೌಡ, ಇವರು ಚಿಂತಾಮಣಿ ತಾಲ್ಲೂಕು, ಕೋಟಗಲ್ ಗ್ರಾಮದ ಸರ್ವೆ ನಂ.157ರಲ್ಲಿ 3 ಎಕರೆ 19 ಗುಂಟೆ ಪ್ರದೇಶದಲ್ಲಿ ಕಟ್ಟಡ ಕಲ್ಲುಗಣಿ ಗುತ್ತಿಗೆ ಮಂಜೂರಾತಿ ನೀಡಲು ವಲಯ ಅರಣ್ಯಾಧಿಕಾರಿ ಚಿಂತಾಮಣಿ ವಲಯ ಮತ್ತು ಸಹಾಯಕ ಅರಣ್ಯ ಸಂರಕ್ಷಣಾಧಿಕಾರಿ ಚಿಂತಾಮಣಿ ಉಪ ವಿಭಾಗ ರವರು ಈ ಕಛೇರಿಗೆ ಸಲ್ಲಿಸಿರುವ ವರದಿಯಂತೆ ಕಲ್ಲುಗಣಿ ಗುತ್ತಿಗೆಗೆ ಪ್ರಸ್ತಾಪಿಸಲಾದ ಕೋಟಗಲ್ ಗ್ರಾಮದ ಸರ್ವೆ ನಂ.157ರ ಪ್ರದೇಶವು ಅರಣ್ಯ ಪ್ರದೇಶದ ವ್ಯಾಪ್ತಿಗೆ ಒಳಪಡುವುದಿಲ್ಲ ಹಾಗೂ ಸದರಿ ಸರ್ವೆ ನಂ. ಅರಣ್ಯ ಪ್ರದೇಶಕ್ಕೆ ಮೀಸಲಿಟ್ಟಿರುವುದಿಲ್ಲ ಎಂಬ ವರದಿಯನ್ನು ಈ ಕೆಳಕಂಡ ಪರತ್ತುಗೊಳವಟ್ಟು ಮುಂದಿನ ಕ್ರಮ ಕೈಗೊಳ್ಳಲು ಸಲ್ಲಿಸಲಾಗಿದೆ.

CONDITIONS:-

1. ರಾಷ್ಟ್ರೀಯ ಹಸಿರು ಪೀಠದ ಇತ್ತೀಚಿನ ಆದೇಶಗಳು ಹಾಗೂ ಕೆಂಪು ಮತ್ತು ರಾಜ್ಯ ಸರ್ಕಾರದ ನೀತಿ ನಿಯಮಗಳನ್ನು ಪಾಲಿಸುವುದು.
2. ಗಣಿಗಾರಿಕೆ ಪ್ರದೇಶಗಳಲ್ಲಿ ಗಿಡಮರಗಳನ್ನು ಹೆಚ್ಚಿಸಲು ಕ್ರಮ ಕೈಗೊಳ್ಳುವುದು.
3. Top soil should be used for reclamation & greenbelt development.
4. Waste generated should be stocked at earmarked sites only
5. Plantation should be taken up all around for soil stabilisation & green belt creation along roads, lease area.
6. Surface run off should be desilted through check dam & drains
7. Mining Operations shouldn't harm groundwater
8. Dust-pollution should be minimised through controlled blasting & greenbelt creation.

ತಮ್ಮ ನಂಬುಗೆಯ,

 ಉಪ ಅರಣ್ಯ ಸಂರಕ್ಷಣಾಧಿಕಾರಿ,
 ಚಿಕ್ಕಬಳ್ಳಾಪುರ ವಿಭಾಗ, ಚಿಕ್ಕಬಳ್ಳಾಪುರ.

ತಹಶೀಲ್ದಾರರವರ ಕಾರ್ಯಾಲಯ, ಚಿಂತಾಮಣಿ ತಾಲ್ಲೂಕು, ಚಿಂತಾಮಣಿ

ಸಂ/ಎಂ.ಐ.ಎನ್/ಸಿಆರ್/೦೪/2022-23.

ದಿನಾಂಕ: 04/08/2022

ರವರಿಗೆ.

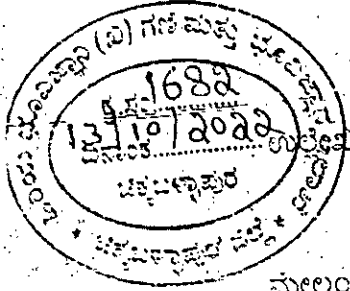
ಹಿರಿಯ ಧೂ ವಿಜ್ಞಾನಿಗಳು ಗಣಿ

ಮತ್ತು ಧೂ ವಿಜ್ಞಾನ ಇಲಾಖೆ

ಚಿಕ್ಕಬಳ್ಳಾಪುರ

ಮಾನ್ಯರೇ.

ವಿಷಯ: ಶ್ರೀ ಸುಭಾಷ್ ಗೌಡ ರವರು ಚಿಕ್ಕಬಳ್ಳಾಪುರ ಜಿಲ್ಲೆ ಚಿಂತಾಮಣಿ ತಾಲ್ಲೂಕು ಕೋಟಗಲ್ ಗ್ರಾಮದ ಸ.ನಂ.157ರ ಪಟ್ಟಾ ಜಮೀನಿನಲ್ಲಿ ಕರ್ನಾಟಕ ಉಪಖನಿಜ ರಿಯಾಯಿತಿ ನಿಯಮಾವಳಿ ತಿದ್ದುಪಡಿ 2016 & 2017ರ ನಿಯಮ 32ರನ್ವಯ ಅರ್ಜಿ ಸಲ್ಲಿಸಿದ್ದು, ತತ್ಸಂಬಂಧ ನಿರಾಕ್ಷೇಪಣಾ ಪತ್ರ ನೀಡುವ ಬಗ್ಗೆ
1) ತಮ್ಮ ಕಛೇರಿಯ ಪತ್ರದ ಸಂಖ್ಯೆ ಗಭೂಇ/ಬಿಭೂಚಿ/ಕ.ಗ.ಗು/1134/2022-23
ದಿ: 18/07/2022



ಮೇಲ್ಕಂಡ ವಿಷಯಕ್ಕೆ ಸಂಬಂಧಿಸಿದಂತೆ, ಚಿಂತಾಮಣಿ ತಾಲ್ಲೂಕು ಅಂಬಾಜಿದುರ್ಗ ಹೋಬಳಿ ಕೋಟಗಲ್ ಗ್ರಾಮದ ಸ.ನಂ.157ರಲ್ಲಿ 3-19ಎಕರೆ/ಗುಂಟೆ ಪ್ರದೇಶದಲ್ಲಿ ಕರ್ನಾಟಕ ಉಪಖನಿಜ ರಿಯಾಯಿತಿ ನಿಯಮಾವಳಿ 1994ರ ತಿದ್ದುಪಡಿ 2016 & 2017ರ ನಿಯಮ 32ರನ್ವಯ ಪಟ್ಟಾ ಜಮೀನಿನಲ್ಲಿ ಕಟ್ಟಡ ಕಲ್ಲಿನ ಗಣಿ ಗುತ್ತಿಗೆ ಮಂಜೂರಾತಿಗಾಗಿ ಕೋರಿ ಅರ್ಜಿಯನ್ನು ಸಲ್ಲಿಸಿದ್ದು, ಈ ಬಗ್ಗೆ ಇಲಾಖೆಯ ಅಭಿಪ್ರಾಯದೊಂದಿಗೆ ಸ್ಪಷ್ಟ ಅಭಿಪ್ರಾಯದೊಂದಿಗೆ ನಿರಾಕ್ಷೇಪಣಾ ಪತ್ರ ನೀಡಲು ಉಲ್ಲೇಖದನ್ವಯ ಕೋರಲಾಗಿರುತ್ತದೆ.

ಈ ಬಗ್ಗೆ ರಾಜಸ್ಥಾನೀಕ್ಷಕರು ಸ್ಥಳ ತನಿಖೆಮಾಡಿ ವರದಿಯಂತೆ, ಸದರಿ ಸ.ನಂ. 157ರಲ್ಲಿ 3-19ಎ/ಗುಂಟೆ ವಿಸ್ತೀರ್ಣ ಇದ್ದು ಶ್ರೀ ಹೆಚ್.ಟಿ.ಸುಭಾಷ್ ಗೌಡ ಬಿನ್ ಹೆಚ್.ಜಿ. ತ್ಯಾಗರಾಜ್ ರವರ ಹೆಸರಿನಲ್ಲಿ ಖಾತೆ ಇರುತ್ತದೆ.

- ಈ ಜಮೀನಿನ 200ಮೀ ಅಂತರದಲ್ಲಿ ಯಾವುದೇ ಸಾರ್ವಜನಿಕ/ಸರ್ಕಾರಿ ಕಟ್ಟಡಗಳು ಇರುವುದಿಲ್ಲ ಮತ್ತು ಯಾವುದೇ ಸಾರ್ವಜನಿಕ ರಾಷ್ಟ್ರೀಯ ಹೆದ್ದಾರಿ, ರಾಜ್ಯ ಹೆದ್ದಾರಿಗಡಿ ಇರುವುದಿಲ್ಲ.
- ಸದರಿ ಪ್ರದೇಶದಿಂದ ಕಂದಾಯ ಗ್ರಾಮಗಳು, ದೇವಾಲಯಗಳು, ಶಾಲೆಗಳು 500ಮೀಟರ್ ಒಳಗೆ ಬರುವುದಿಲ್ಲ.
- ಸದರಿ ಪ್ರದೇಶವು ನಗರಸಭೆ ವ್ಯಾಪ್ತಿಗೆ ಒಳಪಟ್ಟಿರುವುದಿಲ್ಲ.
- ಸದರಿ ಪ್ರದೇಶದಲ್ಲಿ ಗಣಿಗಾರಿಕೆಗಾಗಿ ಅನುಮತಿ ನೀಡಲು ಗ್ರಾಮಸ್ಥರ ತಂಟಿತಕರಾರು ಇರುವುದಿಲ್ಲವೆಂದು ಮಹಜರ್‌ನೊಂದಿಗೆ ವರದಿ ನೀಡಿರುತ್ತಾರೆ.

ಅದರಂತೆ, ಚಿಂತಾಮಣಿ ತಾಲ್ಲೂಕು ಕೋಟಗಲ್ ಗ್ರಾಮದ ಸ.ನಂ.157ರ 3-19ಎಕರೆ (ನಕ್ಷೆಯಲ್ಲಿ ತೋರಿಸಿರುವ) ಪ್ರದೇಶದಲ್ಲಿ ಕಲ್ಲುಗಣಿ ಗುತ್ತಿಗೆ ಮಂಜೂರಾತಿ ನೀಡುವ ವಿಚಾರದಲ್ಲಿ ನಮ್ಮ ಇಲಾಖೆಯಿಂದ ಯಾವುದೇ ಆಕ್ಷೇಪಣೆ ಇರುವುದಿಲ್ಲ ಅದರಂತೆ, ಕಾನೂನು ರೀತ್ಯಾ ಕ್ರಮ ಕೈಗೊಳ್ಳಬಹುದೆಂಬ ಅಭಿಪ್ರಾಯದೊಂದಿಗೆ ವರದಿ ಸಲ್ಲಿಸಿಕೊಂಡಿದೆ

ತಮ್ಮ ನಂಬುಗೆಯ

ತಹಶೀಲ್ದಾರ್


ಚಿಂತಾಮಣಿ ತಾಲ್ಲೂಕು.

ಉಪ ಅರಣ್ಯ ಸಂರಕ್ಷಣಾಧಿಕಾರಿಗಳ ಕಛೇರಿ,
ಚಿಕ್ಕಬಳ್ಳಾಪುರ ವಿಭಾಗ,
ಚಿಕ್ಕಬಳ್ಳಾಪುರ, ದಿನಾಂಕ: 11.07.2021

ಗೆ,
ಹಿರಿಯ ಭೂ ವಿಜ್ಞಾನಿಗಳು,
ಗಣಿ ಮತ್ತು ಭೂ ವಿಜ್ಞಾನ ಇಲಾಖೆ,
ರೂ. ನಂ.ಎಸ್.ಎ-9, 2ನೇ ಮಹಡಿ,
ಜಿಲ್ಲಾಡಳಿತ ಭವನ, ಪಟ್ಟಣದಲ್ಲಿ, ಚಿಕ್ಕಬಳ್ಳಾಪುರ.
ಮಾನ್ಯರೆ,

ವಿಷಯ: ಶ್ರೀಮತಿ ಸವಿತಾ ಇವರು ಗುಡಿಬಂಡೆ ತಾಲ್ಲೂಕು, ಶಿಂಗಾನಹಳ್ಳಿ ಗ್ರಾಮದ ಸರ್ವೆ ನಂ.72 ರ ಪಟ್ಟಣ ಜಮೀನಿನಲ್ಲಿ ಕರ್ನಾಟಕ ಉಪ ಖನಿಜ ರಿಯಾಯಿತಿ ನಿಯಮಾವಳಿ ತಿದ್ದುಪಡಿ 2016 & 2017ರ ನಿಯಮ 32 ರನ್ವಯ ಅರ್ಜಿ ಸಲ್ಲಿಸಿದ್ದು, ತತ್ಸಂಬಂಧ ನಿರಾಕ್ಷೇಪಣಾ ಪತ್ರ ನೀಡುವ ಬಗ್ಗೆ.

- ಉಲ್ಲೇಖ:
- 1 ತಮ್ಮ ಕಛೇರಿ ಪತ್ರ ಸಂಖ್ಯೆ:ಗಭೂಇ/ಹಿಭೂಚಿ/ಕಗಗು/2020-21/883, ದಿ: 19.08.2020
 - 2 ಈ ಕಛೇರಿ ಪತ್ರ ಸಂಖ್ಯೆ:ಎ3/ಕಲ್ಯಾಣ ಗುತ್ತಿಗೆ/ಸಿ.ಆರ್-76/2020-21, ದಿ:11.11.2020, ಮತ್ತು 23.11.2020.
 - 3 ವಲಯ ಅರಣ್ಯಾಧಿಕಾರಿ, ಗುಡಿಬಂಡೆ ವಲಯ, ಗುಡಿಬಂಡೆ ರವರ ಕಛೇರಿ ಪತ್ರ ಸಂಖ್ಯೆ:ವಲಅ/ಗು.ಬಂ/ಕ.ಗ/ಸಿ.ಆರ್-98/2020-21, ದಿ:06.10.2020 ಮತ್ತು 17.11.2020.
 - 4 ಸಹಾಯಕ ಅರಣ್ಯ ಸಂರಕ್ಷಣಾಧಿಕಾರಿ, ಚಿಕ್ಕಬಳ್ಳಾಪುರ ಉಪ ವಿಭಾಗ, ಚಿಕ್ಕಬಳ್ಳಾಪುರ ರವರ ಶಿಫಾರಸ್ಸು ದಿ: 12.10.2020..
 - 5 ಉಪ ವಿಭಾಗಾಧಿಕಾರಿ, ಚಿಕ್ಕಬಳ್ಳಾಪುರ ಉಪ ವಿಭಾಗ ರವರ ಕಛೇರಿ ಪತ್ರ ಸಂಖ್ಯೆ: ಎಂ.ಐ.ಎಸ್.ಸಿ.ಆರ್.04/2021-22, ದಿ: 07.2021. ಈ ಕಛೇರಿಯಲ್ಲಿ ಸ್ವೀಕೃತಿಯಾದ ದಿ: 20.07.2021.



ಮೇಲ್ಕಂಡ ವಿಷಯಕ್ಕೆ ಸಂಬಂಧಿಸಿದಂತೆ ಶ್ರೀಮತಿ ಸವಿತಾ ಇವರು ಗುಡಿಬಂಡೆ ತಾಲ್ಲೂಕು, ಶಿಂಗಾನಹಳ್ಳಿ ಗ್ರಾಮದ ಸರ್ವೆ ನಂ.72 ರಲ್ಲಿ 3-00 ಎಕರೆ ಪ್ರದೇಶದಲ್ಲಿ ಕರ್ನಾಟಕ ಉಪ ಖನಿಜ ರಿಯಾಯಿತಿ ನಿಯಮಾವಳಿ ತಿದ್ದುಪಡಿ 2016 & 2017ರ ನಿಯಮ 32ರನ್ವಯ ಜಮೀನಿನಲ್ಲಿ ಕಟ್ಟಡ ಕಲ್ಯಾಣ ಗುತ್ತಿಗೆ ಮಂಜೂರಾತಿ ಕೋರಿ ಹಿರಿಯ ಭೂ ವಿಜ್ಞಾನಿಗಳು, ಗಣಿ ಮತ್ತು ಭೂ ವಿಜ್ಞಾನ ಇಲಾಖೆ ಚಿಕ್ಕಬಳ್ಳಾಪುರ ರವರು ಈ ಕಛೇರಿಗೆ ದಾಖಲಾತಿಗಳನ್ನು ಸಲ್ಲಿಸುತ್ತಾ ಪ್ರಸ್ತುತ ಪ್ರದೇಶವು ಅರಣ್ಯ ಪ್ರದೇಶದ ವ್ಯಾಪ್ತಿಗೆ ಸೇರುತ್ತದೆಯೇ ಹಾಗೂ ಯಾವುವುದಾದರೂ ಅರಣ್ಯ ಪ್ರದೇಶಕ್ಕೆ ಮೀಸಲಿಟ್ಟಿದೆಯೇ ಎಂಬ ಮಾಹಿತಿಯನ್ನು ಸಲ್ಲಿಸಬೇಕಾಗಿ ಉಲ್ಲೇಖ (1)ರಲ್ಲಿ ಕೋರಿರುತ್ತಾರೆ.

ಅದರನ್ವಯ, ಗುಡಿಬಂಡೆ ತಾಲ್ಲೂಕು, ಶಿಂಗಾನಹಳ್ಳಿ ಗ್ರಾಮದ ಸರ್ವೆ ನಂ.72ರಲ್ಲಿ 3-00 ಎಕರೆ ಪಟ್ಟಣ ಜಮೀನಿನಲ್ಲಿ ಕಟ್ಟಡ ಕಟ್ಟನ ಗುತ್ತಿಗೆ ಮಂಜೂರಾತಿ ನೀಡುವ ಸಲುವಾಗಿ 1) ಪ್ರಸ್ತುತ ಪ್ರದೇಶವು ಪೋಡಿ ಆಗಿದೆಯೇ / ಇಲ್ಲವೇ 2) ಪೋಡಿ ಆಗಿಲ್ಲದ ಇರುವ ಪ್ರದೇಶದಲ್ಲಿ ಕಲ್ಯಾಣಿಗೆ ಪ್ರಸ್ತುತಿಸಲು ಸಾಧ್ಯವೇ ಅಥವಾ ಇಲ್ಲವೇ 3) ಪೋಡಿ ಆಗಿಲ್ಲದ ಇರುವ ಪ್ರದೇಶದಲ್ಲಿ ಕಲ್ಯಾಣಿಗೆ ಮಂಜೂರಾತಿ ನೀಡಿದರೆ ಕಾನೂನು ಉಲ್ಲಂಘನೆ ಆಗುತ್ತದೆಯೇ ಅಥವಾ ಇಲ್ಲವೇ ಎಂಬ ಅಂಶಗಳ ಬಗ್ಗೆ ಮಾಹಿತಿಯನ್ನು ನೀಡಬೇಕಾಗಿ ಉಪ ವಿಭಾಗಾಧಿಕಾರಿ, ಚಿಕ್ಕಬಳ್ಳಾಪುರ ಉಪ ವಿಭಾಗ ರವರಿಗೆ ಉಲ್ಲೇಖ (2)ರ ಈ ಕಛೇರಿ ಪತ್ರ ದಿ: 23.11.2020 ರಂದು ಕೋರಲಾಗಿತ್ತು.

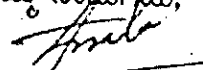
ಮುಂದುವರೆದು, ಉಲ್ಲೇಖ (5)ರ ಪತ್ರದಲ್ಲಿ ಈ ಕಛೇರಿಯಿಂದ ಕೇಳಲಾದ ಅಂಶಗಳಿಗೆ ಉಪ ವಿಭಾಗಾಧಿಕಾರಿ, ಚಿಕ್ಕಬಳ್ಳಾಪುರ ಉಪ ವಿಭಾಗ ರವರು ಈ ಕೆಳಕಂಡಂತೆ ಮಾಹಿತಿಯನ್ನು ಸಲ್ಲಿಸಿರುತ್ತಾರೆ. ವಿವರಗಳು ಈ ಕೆಳಕಂಡಂತಿವೆ.

ಕ್ರ.ಸಂ	ಕೋರಿರುವ ಮಾಹಿತಿ	ವರದಿ
01	ಪ್ರಸ್ತುತ ಪ್ರದೇಶವು ಪೋಡಿ ಆಗಿದೆಯೇ / ಇಲ್ಲವೇ ಎಂಬುವುದರ ಬಗ್ಗೆ ಮಾಹಿತಿ	ಗುಡಿಬಂಡೆ ತಾಲ್ಲೂಕು, ಶಿಂಗಾನಹಳ್ಳಿ ಗ್ರಾಮದ ಸರ್ವೆ ನಂ. 72ರ 3-00 ಎಕರೆ ಜಮೀನು ಪೋಡಿ ಆಗಿರುವುದಿಲ್ಲ ಎಂಬ ಮಾಹಿತಿಯನ್ನು ಸಲ್ಲಿಸಿದೆ.

02	ಪೋಡಿ ಆಗಿಲ್ಲದೆ ಇರುವ ಪ್ರದೇಶದಲ್ಲಿ ಕಲ್ಲುಗಣಿಗೇ ಪ್ರಸ್ತಾಪಿಸಲು ಸಾಧ್ಯವೇ ಅಥವಾ ಇಲ್ಲವೇ,	ಈಗಾಗಲೇ ಭೂಪರಿವರ್ತನೆ ಆಗಿರುವುದರಿಂದ ಪೋಡಿ ಅವಶ್ಯಕತೆ ಇರುವುದಿಲ್ಲ.
03	ಪೋಡಿ ಆಗಿಲ್ಲದೆ ಇರುವ ಪ್ರದೇಶದಲ್ಲಿ ಕಲ್ಲುಗಣಿಗೇ ಮಂಜೂರಾತಿ ನೀಡಿದರೆ ಕಾನೂನು ಉಲ್ಲಂಘನೆ ಆಗುತ್ತದೆಯೇ ಅಥವಾ ಇಲ್ಲವೇ.	ಮೇಲ್ಕಂಡ ಜಮೀನು ವ್ಯವಸಾಯೋತ್ತರ ಉದ್ದೇಶಕ್ಕಾಗಿ Industrial stone mining ಗಾಗಿ ಭೂಪರಿವರ್ತನೆಯಾಗಿರುತ್ತದೆ.

ಉಲ್ಲೇಖ (5)ರ ಉಪ ವಿಭಾಗಾಧಿಕಾರಿ, ಚಿಕ್ಕಬಳ್ಳಾಪುರ ಉಪ ವಿಭಾಗ ರವರ ಕಛೇರಿ ಪತ್ರದ ಪ್ರತಿಯನ್ನು ಈ ಪತ್ರದೊಂದಿಗೆ ಅಡಕಗೊಳಿಸಿ ಸಲ್ಲಿಸುತ್ತಾ, ಮೇಲ್ಕಂಡ ಪ್ರದೇಶದಲ್ಲಿ ಕಟ್ಟಡ ಕಲ್ಲುಗಣಿ ಗುತ್ತಿಗೆಗೆ ಇಲಾಖಾ ವತಿಯಿಂದ ಅಭ್ಯಂತರ ಇರುವುದಿಲ್ಲ.

ತಮ್ಮ ನಂಬುಗೆಯ,



ಉಪ-ಅರಣ್ಯ ಸಂರಕ್ಷಣಾಧಿಕಾರಿ,
ಚಿಕ್ಕಬಳ್ಳಾಪುರ ವಿಭಾಗ, ಚಿಕ್ಕಬಳ್ಳಾಪುರ

ತಹಶೀಲ್ದಾರ್ ರವರ ಕಾರ್ಯಾಲಯ, ಗುಡಿಬಂಡೆ ತಾಲ್ಲೂಕು ಗುಡಿಬಂಡೆ

ನಂ: ಎಂ.ಎ.ಎನ್/ 09/2021-22

ದಿನಾಂಕ: 06/06/2021.

ರವರಿಗೆ.

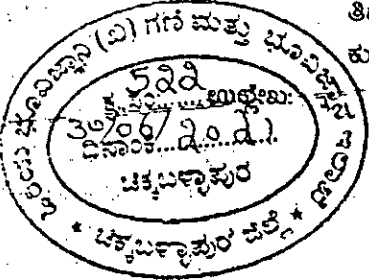
ಹಿರಿಯ ಭೂವಿಜ್ಞಾನಿಗಳು

ಗಣಿ ಮತ್ತು ಭೂವಿಜ್ಞಾನ ಇಲಾಖೆ

ಚಿಕ್ಕಬಳ್ಳಾಪುರ.

ಮಾನ್ಯರೇ,

ವಿಷಯ: ಗುಡಿಬಂಡೆ ತಾಲ್ಲೂಕು ಸೋಮೇನಹಳ್ಳಿ ಹೋಬಳಿ ಶಿಂಗಾನಹಳ್ಳಿ ಗ್ರಾಮದ ಸ.ನಂ.72 ರಲ್ಲಿ ಒಟ್ಟು 3-00 ಗುಂಟೆ ಪ್ರದೇಶದಲ್ಲಿ ಕರ್ನಾಟಕ ಉಪಖನಿಜ ರಿಯಾಯಿತಿ ನಿಯಮಾವಳಿ ತಿದ್ದುಪಡಿ 2016 ಮತ್ತು 2017 ರ ನಿಯಮ 32 ರನ್ವಯ ನಿರಕ್ಷೇಪಣಾ ಪತ್ರ ನೀಡುವ ಕುರಿತು.



1. ಮಾನ್ಯ ಗಣಿ ಮತ್ತು ಭೂವಿಜ್ಞಾನ ಇಲಾಖೆರವರ ಪತ್ರದ ಸಂಖ್ಯೆ:ಗಭೂಇ/ಹಿಭೂಜಿ/ಕಗನು/881/2020-21 ದಿನಾಂಕ:19/08/2020.
2. ರಾಜಸ್ವನಿರೀಕ್ಷಕರು ಸೋಮೇನಹಳ್ಳಿ ಹೋಬಳಿರವರ ಪತ್ರದ ಸಂ:ರಾನಿಕ/ವಿವ/ಸಿಆರ್/256/20-21 ದಿನಾಂಕ:11.09.2020.

ಮೇಲ್ಕಂಡ ವಿಷಯ ಮತ್ತು ಉಲ್ಲೇಖಕ್ಕೆ ಸಂಬಂಧಿಸಿದಂತೆ ಗುಡಿಬಂಡೆ ತಾಲ್ಲೂಕು ಸೋಮೇನಹಳ್ಳಿ ಹೋಬಳಿ ಶಿಂಗಾನಹಳ್ಳಿ ಗ್ರಾಮದ ಸ.ನಂ.72 ರಲ್ಲಿ ಒಟ್ಟು 3-00 ಎಕರೆ ಪ್ರದೇಶದಲ್ಲಿ ಕರ್ನಾಟಕ ಉಪಖನಿಜ ರಿಯಾಯಿತಿ ನಿಯಮಾವಳಿ ತಿದ್ದುಪಡಿ 2016 ಮತ್ತು 2017 ರ ನಿಯಮ 32 ರನ್ವಯ ನಿರಕ್ಷೇಪಣಾ ಪತ್ರ ಕೋರಿ ಶ್ರೀಮತಿ ಸವಿತಾ ರವರು ಅರ್ಜಿ ಸಲ್ಲಿಸಿದ್ದು, ಸದರಿ ಅರ್ಜಿಯಂತೆ ನಿಯಮಾನುಸಾರ ಪರಿಶೀಲಿಸಿ ಸ್ಪಷ್ಟವರದಿ ನೀಡಲು ಉಲ್ಲೇಖ (1) ರಂತೆ ನೋಚಿಸಿರುತ್ತೀರಿ.

ಅದರಂತೆ ಸದರಿ ಜಮೀನಿನ ದಾಖಲೆಗಳನ್ನು ಪರಿಶೀಲಿಸಲಾಗಿ ಚಾಲ್ತಿ ಪಹಣಿಯಂತೆ ಶಿಂಗಾನಹಳ್ಳಿ ಗ್ರಾಮದ ಸ.ನಂ.72 ರಲ್ಲಿ 3-00 ಎಕರೆ ಜಮೀನು ಸವಿತ ಆರ್ ಬಿನ್ ಎಲ್ ಸಿ ರಾಮು ನವರ ಹೆಸರಿನಲ್ಲಿರುತ್ತದೆ. ಪಹಣಿಯಂತೆ ಸದರಿ ಜಮೀನು ಹಿಡುವಳಿಯಾಗಿರುತ್ತದೆ. ಸದರಿ ಜಮೀನು ಕಲ್ಲುಬಂಡೆಗಳಿಂದ ಕೂಡಿದ್ದು, ವ್ಯವಸಾಯಕ್ಕೆ ಯೋಗ್ಯವಾಗಿರುವುದಿಲ್ಲ. ಸದರಿ ಜಮೀನಿಗೆ 200 ಮೀ. ಅಂತರದಲ್ಲಿ ಸಾರ್ವಜನಿಕ ಸ್ಥಿರ ರಚನೆ ಕಟ್ಟಡಗಳು ರೈಲ್ವೆ ಲೈನ್ ಗಳು, ಅಧಿಕ ವಿದ್ಯುತ್ ತಂತಿ ಪ್ರವರಣ ಲೈನ್ ಗಳು, ಸೇತುವೆ, ನದಿ, ಕೆರೆ ಜಲಾಶಯ, ಕಾಲುವೆ-ಹಳ್ಳ, ದೇವಸ್ಥಾನ, ಸಾರ್ವಜನಿಕ ರಸ್ತೆ, ರೈಲ್ವೆ ಬಂಡಿದಾರಿ, ಶಾಲೆ-ಕಾಲೇಜು, ಗ್ರಾಮ ಹಾಗೂ ನಗರಪ್ರದೇಶಗಳಿರುವುದಿಲ್ಲ. ಸದರಿ ಪ್ರದೇಶದ ಸಮೀಪದಲ್ಲಿ ಪುರಾತತ್ವ ಇಲಾಖೆಯ ಯಾವುದಾದರೂ ಐತಿಹಾಸಿಕ ಸ್ಮಾರಕಗಳು ಇರುವುದಿಲ್ಲ. ಸದರಿ ಸ.ನಂ. 4-23 ಗುಂಟೆ ಜಮೀನಿರುತ್ತದೆ. ಹಾಗೂ ಮಾನ್ಯ ಜಿಲ್ಲಾಧಿಕಾರಿಗಳರವರ ಅಧಿಕೃತ ಜ್ಞಾಪನ ಪತ್ರದ ಸಂಖ್ಯೆ:193290 ರಂತೆ ಕೈಗಾರಿಕಾ (ಕಲ್ಲುಗಣಿಗಾರಿಕೆ) ಉದ್ದೇಶಕ್ಕಾಗಿ ಭೂಪರಿವರ್ತನೆಯಾಗಿರುತ್ತದೆ.

30/6


ಅದರಂತೆ ಸದರಿ ಜಮೀನು ವರ್ಗಕೊಂಡ ಗ್ರಾಮ ಪಂಚಾಯಿತಿ ವ್ಯಾಪ್ತಿಗೆ ಒಳಪಟ್ಟಿರುತ್ತದೆ. ಹಾಗೂ ಸದರಿ ಜಮೀನು ಮಂಜೂರು ಮಾಡುವ ಬಗ್ಗೆ ಗ್ರಾಮಸ್ಥರು ಯಾವುದೇ ತಂತಿ ತಕರಾರು ಇರುವುದಿಲ್ಲ. ಎಂಬುದಾಗಿ ಸೋಮೇನಹಳ್ಳಿ ಹೋಬಳಿ ರಾಜಸ್ವ ನಿರೀಕ್ಷಕರು ಮಹಜರ್ ಹಾಗೂ ದಾಖಲೆಗಳ ಪರಿಶೀಲನೆಯಿಂದ ಗುಡಿಬಂಡೆ ತಾಲ್ಲೂಕು ಸೋಮೇನಹಳ್ಳಿ ಹೋಬಳಿ ಶಿಂಗಾನಹಳ್ಳಿ ಗ್ರಾಮದ ಸ.ನಂ.72 ರಲ್ಲಿ ಒಟ್ಟು 3-00 ಎಕರೆ ಪ್ರದೇಶದಲ್ಲಿ ಕರ್ನಾಟಕ ಉಪಖನಿಜ ರಿಯಾಯಿತಿ ನಿಯಮಾವಳಿ ತಿದ್ದುಪಡಿ 2016 ಮತ್ತು 2017 ರ ನಿಯಮ 32 ರನ್ವಯ ಸರ್ಕಾರದ ಆದೇಶದ ಸಂಖ್ಯೆ ಸಿಎ 164 ಎಂಎಂಎನ್ 2014 ರನ್ವಯ ಉಲ್ಲೇಖಿತ ಪತ್ರದ ಷರತ್ತುಗಳೊಳಪಡಿಸಿರುವಂತೆ ವರದಿಯನ್ನು ಸಿದ್ಧಪಡಿಸಿ ಪ್ರಸ್ತಾವನೆಯನ್ನು ತಮ್ಮಲ್ಲಿಗೆ ಸಲ್ಲಿಸಿದೆ.

ತಮ್ಮ ನಂಬುಗೆಯ

ತಹಶೀಲ್ದಾರ್
ಗುಡಿಬಂಡೆ ತಾಲ್ಲೂಕು
28/6/21

ಸ್ಥಳ ತನಿಖಾ ವರದಿ

ಗುಡಿಬಂಡೆ ತಾಲ್ಲೂಕು, ಸೋಮೇನಹಳ್ಳಿ ಹೋಬಳಿ, ಶಿಂಗಾನಹಳ್ಳಿ ಗ್ರಾಮದ ಸ.ನಂ.72 ರಲ್ಲಿ 3-00 ಎಕರೆ ಪಟ್ಟಾ ಜಮೀನಿನಲ್ಲಿ ಕಟ್ಟಡ ಕಟ್ಟು ಗಣಿಗಾರಿಕೆಗಾಗಿ ನಿರಕ್ಷೇಪಣಾ ಪತ್ರ ನೀಡಲು ತಿಳಿಸಿರುವಂತೆ ದಿ: 24/6/21 ರಂದು ಸ್ಥಳಕ್ಕೆ ಭೂಮಾಪಕರು ಹಾಗೂ ರಾಜಸ್ವ ನಿರೀಕ್ಷಕರೊಂದಿಗೆ ಖುದ್ದು ಸ್ಥಳತನಿಖೆ ಮಾಡಿರುತ್ತೇನೆ. ಸ್ಥಳವನ್ನು ಭೂಮಾಪಕರು ಗುರ್ತಿಸಿ, ನಕ್ಷೆಯನ್ನು ಹಾಜರುಪಡಿಸಿರುತ್ತಾರೆ. ಹತ್ತಿರದ ರೈಲ್ವೆ ನಿಲ್ದಾಣವಾದ ಚಿಕ್ಕಬಳ್ಳಾಪುರದಿಂದ 22 ಕಿ.ಮೀ ದೂರದಲ್ಲಿರುತ್ತದೆ. ರಾಷ್ಟ್ರೀಯ ಹೆದ್ದಾರಿ-02 ರಿಂದ 9.8 ಕಿ.ಮೀ ದೂರದಲ್ಲಿರುತ್ತದೆ. ಈ ಜಮೀನು ವರ್ಗಕೂಂ ಗ್ರಾಮ ಪಂಚಾಯಿತಿ ವ್ಯಾಪ್ತಿಗೆ ಒಳಪಡುತ್ತದೆ. ಈ ಜಮೀನಿನಲ್ಲಿ ಅಧಿಕ ವಿದ್ಯುತ್ ವಾಹಕ ತಂತಿ ಹಾಡುಹೋಗಿರುವುದಿಲ್ಲ. ಇದರಲ್ಲಿ ಕಟ್ಟಡಗಳು ಇರುವುದಿಲ್ಲ ಪ್ರಸ್ತಾಪಿತ. ಜಮೀನಿನಲ್ಲಿ ಸಾರ್ವಜನಿಕ ಉದ್ದೇಶಕ್ಕಾಗಿ ಕಾಯ್ದಿರಿಸಬೇಕಾದ ಅಂಶಗಳು ಯಾವುದು ಇರುವುದಿಲ್ಲ. ಎಂಬ ವಾಸ್ತವಾಂಶಗಳೊಂದಿಗೆ ಸ್ಥಳ ತನಿಖೆ ಮುಡಿಸಿದೆ.


ತಹಶೀಲ್ದಾರ್
ಗುಡಿಬಂಡೆ ತಾಲ್ಲೂಕು

28/6/21



ಕರ್ನಾಟಕ ಸರ್ಕಾರ

ಉಪವಿಭಾಗಾಧಿಕಾರಿ ರವರ ಕಾರ್ಯಾಲಯ, ಚಿಕ್ಕಬಳ್ಳಾಪುರ ಉಪವಿಭಾಗ, ಚಿಕ್ಕಬಳ್ಳಾಪುರ

ಕ್ರಮಾಂಕ:ಎಂ.ಐ.ಎನ್.ಸಿ.ಆರ್:125/18-19

ದಿನಾಂಕ:03/05/2019

ಹಿರಿಯ ಭೂ ವಿಜ್ಞಾನಿಗಳು
ಗಣಿ ಮತ್ತು ಭೂ ವಿಜ್ಞಾನ ಇಲಾಖೆ,
ಚಿಕ್ಕಬಳ್ಳಾಪುರ - ರವರಿಗೆ,


ವಿಷಯ: ಗುಡಿಬಂಡೆ ತಾಲ್ಲೂಕು ಸಿಂಗಾನಹಳ್ಳಿ ಗ್ರಾಮದ ಸ.ನಂ.45 ರ ಪೈಕಿ 20-00 ಎಕರೆ ಪ್ರದೇಶದಲ್ಲಿ ಕಟ್ಟಡ ಕಲ್ಲುಗಣಿ ಗುತ್ತಿಗೆ ಮಂಜೂರಾತಿಗಾಗಿ ಜಂಟಿ ತಪಾಸಣಾ ವರದಿ ಸಲ್ಲಿಸುವ ಬಗ್ಗೆ.

ಉಲ್ಲೇಖ: ತಮ್ಮ ಕಚೇರಿ ಪತ್ರ ಸಂಖ್ಯೆ:ಗಭೂಇ:ಹಿಭೂವಿ:ಚಿಬಿವಿ:ಕ್ರಷರ್/2018-19
ದಿನಾಂಕ:22-10-2018

Alseekh
Hand
22/5/19

ಮೇಲ್ಕಂಡ ವಿಷಯಕ್ಕೆ ಸಂಬಂಧಿಸಿದಂತೆ ಗುಡಿಬಂಡೆ ತಾಲ್ಲೂಕು ಸಿಂಗಾನಹಳ್ಳಿ ಗ್ರಾಮದ ಸ.ನಂ.45 ರ ಪೈಕಿ 20-00 ಎಕರೆ ಪ್ರದೇಶದಲ್ಲಿ ಮೆರ್ಯಾಕ್ ಸಿಲಿಕಾನ್ ಇಂಡಸ್ಟ್ರೀಸ್ ಪ್ರೈವೇಟ್ ಲಿಮಿಟೆಡ್ ರವರು ಕಟ್ಟಡ ಕಲ್ಲುಗಣಿ ಗುತ್ತಿಗೆ ಮಂಜೂರಾತಿಗಾಗಿ ಜಂಟಿ ತಪಾಸಣಾ ವರದಿ ಸಲ್ಲಿಸಲು ಕೋರಿರುವುದು ಸರಿಯಷ್ಟೆ

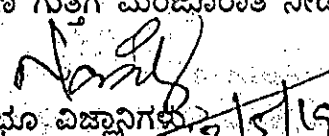
ಪ್ರಸ್ತಾಪಿತ ವಿಷಯಕ್ಕೆ ಸಂಬಂಧಿಸಿದಂತೆ ದಿನಾಂಕ: 3.5.19 ರಂದು ಜಂಟಿ ಸ್ಥಳ ತಪಾಸಣೆ ಮಾಡಲಾಗಿದ್ದು, ಸದರಿ ಜಂಟಿ ಸ್ಥಳ ಪರಿಶೀಲನಾ ವರದಿಯನುಸಾರ ಗುಡಿಬಂಡೆ ತಾಲ್ಲೂಕು ಸಿಂಗಾನಹಳ್ಳಿ ಗ್ರಾಮದ ಸ.ನಂ.45 ರ ಪೈಕಿ 20-00 ಎಕರೆ (ನಕ್ಷೆಯಲ್ಲಿ ತೋರಿಸಿರುವ) ಪ್ರದೇಶವನ್ನು ರಸ್ತೆ ಸಂಪರ್ಕ ಕಲ್ಪಿಸಿಕೊಳ್ಳುವ ಕಟ್ಟಡ ಕಲ್ಲುಗಣಿ ಗುತ್ತಿಗೆ ಮಂಜೂರಾತಿ ನೀಡುವ ವಿಚಾರದಲ್ಲಿ ಕಾನೂನು ರೀತ್ಯಾ ಕ್ರಮ ಕೈಗೊಳ್ಳಬಹುದೆಂಬ ಅಭಿಪ್ರಾಯದೊಂದಿಗೆ ವರದಿಯನ್ನು ಸಲ್ಲಿಸಿದೆ.




[Signature]
ಉಪವಿಭಾಗಾಧಿಕಾರಿ, 3/5/19
ಚಿಕ್ಕಬಳ್ಳಾಪುರ ಉಪವಿಭಾಗ
ಚಿಕ್ಕಬಳ್ಳಾಪುರ

ಜಂಟಿ ಸ್ಥಳ ಪರಿಶೀಲನಾ ವರದಿ

ಚಿಕ್ಕಬಳ್ಳಾಪುರ ಜಿಲ್ಲೆ ಗುಡಿಬಂಡೆ ತಾಲ್ಲೂಕು ಸಿಂಗಾನಹಳ್ಳಿ ಗ್ರಾಮದ ಸ.ನಂ.45 ರ ಪೈಕಿ 20-00 ಎಕರೆ ಪ್ರದೇಶದಲ್ಲಿ ಮೆ:ರ್ಯಾಕ್ ಸಿಲಿಕಾನ್ ಇಂಡಸ್ಟ್ರೀಸ್ ಪ್ರೈವೇಟ್ ಲಿಮಿಟೆಡ್ ರವರು ಕಟ್ಟಡ ಕಲ್ಲುಗಣಿ ಗುತ್ತಿಗೆ ಮಂಜೂರಾತಿ ಕೋರಿ ಅರ್ಜಿ ನೀಡಿರುವ ವಿಚಾರವಾಗಿ ದಿನಾಂಕ: 3.5.19 ರಂದು ಉಪವಿಭಾಗಾಧಿಕಾರಿಗಳು, ಚಿಕ್ಕಬಳ್ಳಾಪುರ ಉಪವಿಭಾಗ, ಚಿಕ್ಕಬಳ್ಳಾಪುರ ಮತ್ತು ಹಿರಿಯ ಭೂ ವಿಜ್ಞಾನಿಗಳು, ಗಣಿ ಮತ್ತು ಭೂ ವಿಜ್ಞಾನ ಇಲಾಖೆ, ಚಿಕ್ಕಬಳ್ಳಾಪುರ ರವರೊಂದಿಗೆ ಸ್ಥಳಕ್ಕೆ ಭೇಟಿ ನೀಡಿ ಪರಿಶೀಲಿಸಲಾಗಿ, ಪ್ರಸ್ತಾಪಿತ ಸಿಂಗಾನಹಳ್ಳಿ ಗ್ರಾಮದ ಸ.ನಂ.45 ರಲ್ಲಿ ಹಾಲಿ ಪಹಣಿಯಂತೆ 66-16 ಎಕರೆ ವಿಸ್ತೀರ್ಣವಿದ್ದು ಸರ್ಕಾರಿ ಧನಗಳ ಹುಲ್ಲುಬನ್ನಿ ಖರಾಬು ಜಮೀನಾಗಿರುತ್ತದೆ. ಪ್ರಸ್ತಾಪಿತ ಕಟ್ಟಡ ಕಲ್ಲುಗಣಿ ಗುತ್ತಿಗೆ ಕೋರಿರುವ ಪ್ರದೇಶವು ಗ್ರಾಮಕ್ಕೆ ಸುಮಾರು 3 ಕಿ.ಮೀ ದೂರದಲ್ಲಿರುತ್ತದೆ. ಸದರಿ ಪ್ರದೇಶವು ರಾಷ್ಟ್ರೀಯ ಹೆದ್ದಾರಿಯಿಂದ 5 ಕಿ.ಮೀ ದೂರದಲ್ಲಿರುತ್ತದೆ. ಸದರಿ ಪ್ರದೇಶವು ರಾಜ್ಯ ಹೆದ್ದಾರಿಯಿಂದ 07 ಕಿ.ಮೀ. ದೂರದಲ್ಲಿರುತ್ತದೆ. ಜಿಲ್ಲಾ ಹೆದ್ದಾರಿಯಿಂದ 800 ಮೀಟರ್ ದೂರದಲ್ಲಿರುತ್ತದೆ. ಸದರಿ ಪ್ರದೇಶದಿಂದ ಸುಮಾರು 800 ಮೀಟರ್ ಹಂತರದಲ್ಲಿ ಸಾರ್ವಜನಿಕ ಕಟ್ಟಡಗಳು, ದೇವಾಲಯ, ರೈಲ್ವೆ ಲೈನ್ ಜಲಾಶಯ, ತಹಸೀಲ್ದಾರ್ ಗುಡಿಬಂಡೆ ತಾಲ್ಲೂಕು ರವರು ನೀಡಿರುವ ವರದಿಯಲ್ಲಿ ಸಿಂಗಾನಹಳ್ಳಿ ಗ್ರಾಮದ ಸ.ನಂ.45 ರ ಪೈಕಿ 20-00 ಎಕರೆ ಜಮೀನಿನಲ್ಲಿ ಕಟ್ಟಡ ಕಲ್ಲುಗಣಿ ಗುತ್ತಿಗೆ ಮಂಜೂರಾತಿ ನೀಡುವ ಬಗ್ಗೆ ಉಲ್ಲೇಖಿಸಿರುತ್ತಾರೆ. ಅದರಂತೆ ಅರ್ಜಿದಾರರು ಕೋರಿರುವ 20-00 ಎಕರೆ ವಿಸ್ತೀರ್ಣ (ನಕ್ಷೆಯಲ್ಲಿ ತೋರಿಸಿರುವ) ಪ್ರದೇಶವನ್ನು ರಸ್ತೆ ಸಂಪರ್ಕ ಕಲ್ಪಿಸಿಕೊಳ್ಳುವ ಷರತ್ತಿನ ಮೇರೆಗೆ ಕಟ್ಟಡ ಕಲ್ಲುಗಣಿ ಗುತ್ತಿಗೆ ಮಂಜೂರಾತಿ ನೀಡಬಹುದಾಗಿರುತ್ತದೆ.


ಹಿರಿಯ ಭೂ ವಿಜ್ಞಾನಿಗಳು,
ಗಣಿ ಮತ್ತು ಭೂ ವಿಜ್ಞಾನ ಇಲಾಖೆ,
ಚಿಕ್ಕಬಳ್ಳಾಪುರ


ಉಪವಿಭಾಗಾಧಿಕಾರಿಗಳು,
ಚಿಕ್ಕಬಳ್ಳಾಪುರ ಉಪವಿಭಾಗ,
ಚಿಕ್ಕಬಳ್ಳಾಪುರ.

ಕರ್ನಾಟಕ ಸರ್ಕಾರ

ಅರಣ್ಯ ಇಲಾಖೆ

ಸಂಖ್ಯೆ:ಎ3/ಕಲ್ಗುಗಣಿ ಗುತ್ತಿಗೆ/ಸಿ.ಆರ್-20/2018-19

2154

ಉಪ ಅರಣ್ಯ ಸಂರಕ್ಷಣಾಧಿಕಾರಿಗಳ ಕಛೇರಿ,
ಚಿಕ್ಕಬಳ್ಳಾಪುರ ವಿಭಾಗ,
ಚಿಕ್ಕಬಳ್ಳಾಪುರ, ದಿನಾಂಕ: 22.03.2019.

ಗೆ,

ಹಿರಿಯ ಭೂ ವಿಜ್ಞಾನಿಗಳು,
ಗಣಿ ಮತ್ತು ಭೂ ವಿಜ್ಞಾನ ಇಲಾಖೆ,
ರೂ. ನಂ.ಎನ್.ಎ-9, ಜಿಲ್ಲಾಡಳಿತ ಭವನ,
ಪಟ್ಟಣಹಳ್ಳಿ, ಚಿಕ್ಕಬಳ್ಳಾಪುರ.

ಮಾನ್ಯರೇ,

ವಿಷಯ: ಮೆ|| ರ್ಯಾಂಕ್ ಸಿಲಿಕಾನ್ ಇಂಡಸ್ಟ್ರೀಸ್ ಪ್ರೈವೇಟ್ ಲಿಮಿಟೆಡ್, ಗುಡಿಬಂಡೆ ತಾಲ್ಲೂಕು,
ಸಿಂಗಾನಹಳ್ಳಿ ಗ್ರಾಮದ ಸರ್ವೆ ನಂ. 45 ರಲ್ಲಿ 20.00 ಎಕರೆ ಪ್ರದೇಶದಲ್ಲಿ ಕಟ್ಟಡ
ಕಲ್ಗುಗಣಿಗಾಗಿ ಮಂಜೂರಾತಿ ಕೋರಿರುವ ಬಗ್ಗೆ.

- ಉಲ್ಲೇಖ: 1 ತಮ್ಮ ಕಛೇರಿ ಪತ್ರ ಸಂಖ್ಯೆ:ಭೂಇ/ಹಿಭೂಚಿ/ಕಗಗುಅನ/2018-19/2272,
ದಿನಾಂಕ: 11.01.2019
- 2 ಈ ಕಛೇರಿ ಪತ್ರ ಸಮ ಸಂಖ್ಯೆ ದಿನಾಂಕ: 30.01.2019
- 3 ವಲಯ ಅರಣ್ಯಾಧಿಕಾರಿ, ಗುಡಿಬಂಡೆ ವಲಯ, ಗುಡಿಬಂಡೆ ರವರ ಕಛೇರಿ ಪತ್ರ
ಸಂಖ್ಯೆ:ವಲಯ/ಗು.ಬಂ.ವ/ಕ.ಗ/ವರದಿ/ಸಿ.ಆರ್- /2018-19, ದಿ: 14.03.2019
- 4 ಸಹಾಯಕ ಅರಣ್ಯ ಸಂರಕ್ಷಣಾಧಿಕಾರಿ, ಚಿಕ್ಕಬಳ್ಳಾಪುರ ಉಪ ವಿಭಾಗ, ಚಿಕ್ಕಬಳ್ಳಾಪುರ
ರವರ ಕಛೇರಿ ಪತ್ರ ಸಂಖ್ಯೆ: ಸಅನಂ/ಚಿಮರ/ಕಲ್ಗುಗಣಿ/ವಿವ-07/2018-19
ದಿನಾಂಕ: 16.03.2019

ಮೇಲ್ಕಂಡ ವಿಷಯಕ್ಕೆ ಸಂಬಂಧಿಸಿದಂತೆ ಮೆ|| ರ್ಯಾಂಕ್ ಸಿಲಿಕಾನ್ ಇಂಡಸ್ಟ್ರೀಸ್, ಗುಡಿಬಂಡೆ ತಾಲ್ಲೂಕು,
ಸಿಂಗಾನಹಳ್ಳಿ ಗ್ರಾಮದ ಸರ್ವೆ ನಂ. 45 ರಲ್ಲಿ 20.00 ಎಕರೆ ಪ್ರದೇಶದಲ್ಲಿ ಕಟ್ಟಡ ಕಲ್ಗುಗಣಿ ಗುತ್ತಿಗೆ ಮಂಜೂರಾತಿ
ಕೋರಿ ಹಿರಿಯ ಭೂ ವಿಜ್ಞಾನಿಗಳು, ಗಣಿ ಮತ್ತು ಭೂ ವಿಜ್ಞಾನಿ ಇಲಾಖೆ, ಚಿಕ್ಕಬಳ್ಳಾಪುರ ರವರು ಪ್ರಸ್ತಾಪಿತ ಸ್ಥಳದಲ್ಲಿ
ಕಲ್ಗುಗಣಿ ಗುತ್ತಿಗೆಗೆ ಮಂಜೂರಾತಿಗಾಗಿ ಕೋರಿರುತ್ತಾರೆ. ಸದರಿ ರವರ ಕೋರಿಕೆಯನ್ವಯ ಪ್ರಸ್ತಾಪಿತ ಸ್ಥಳದಲ್ಲಿ ಕಟ್ಟಡ
ಕಲ್ಗುಗಣಿ ಗುತ್ತಿಗೆಗೆ ಮಂಜೂರಾತಿ ನೀಡಲು ಇಲಾಖಾ ಅಭಿಪ್ರಾಯವನ್ನು ಸಲ್ಲಿಸುವಂತೆ ಕೋರಿ ಉಲ್ಲೇಖ (1)ರಲ್ಲಿ
ಹಿರಿಯ ಭೂ ವಿಜ್ಞಾನಿಗಳು, ಗಣಿ ಮತ್ತು ಭೂ ವಿಜ್ಞಾನ ಇಲಾಖೆ, ಚಿಕ್ಕಬಳ್ಳಾಪುರ ರವರು ಈ ಕಛೇರಿಗೆ
ದಾಖಲಾತಿಗಳನ್ನು ಸಲ್ಲಿಸುತ್ತಾ ಕೋರಿರುತ್ತಾರೆ.

ಅದರನ್ವಯ ಮಂಜೂರಾತಿಗಾಗಿ ಕೋರಿರುವ ಪ್ರದೇಶದ ಕುರಿತು ಅರಣ್ಯ ಇಲಾಖಾ ಅಭಿಪ್ರಾಯ ನೀಡಲು
ಉಲ್ಲೇಖ(2) ರ ಈ ಕಛೇರಿ ಪತ್ರ ಸಮ ಸಂಖ್ಯೆ ದಿನಾಂಕದಲ್ಲಿ ವಲಯ ಅರಣ್ಯಾಧಿಕಾರಿ, ಗುಡಿಬಂಡೆ ವಲಯ,
ಗುಡಿಬಂಡೆ ರವರಿಗೆ ಕಲ್ಗುಗಣಿ ಗುತ್ತಿಗೆ ಕುರಿತು ಸ್ಥಳ ಪರಿಶೀಲನೆ ಮಾಡಿ ವರದಿ ಸಲ್ಲಿಸಲು ತಿಳಿಸಲಾಗಿತ್ತು.

ಮುಂದುವರೆದು, ವಲಯ ಅರಣ್ಯಾಧಿಕಾರಿ, ಗುಡಿಬಂಡೆ ವಲಯ, ಗುಡಿಬಂಡೆ ಹಾಗೂ ಸಹಾಯಕ ಅರಣ್ಯ,
ಸಂರಕ್ಷಣಾಧಿಕಾರಿ, ಚಿಕ್ಕಬಳ್ಳಾಪುರ ಉಪ ವಿಭಾಗ, ಚಿಕ್ಕಬಳ್ಳಾಪುರ ರವರ ವರದಿ ಪ್ರಕಾರ ಪ್ರಸ್ತಾಪಿತ ಪ್ರದೇಶವನ್ನು
ಪರಿಶೀಲಿಸಲಾಗಿ ಚಿಕ್ಕಬಳ್ಳಾಪುರ ರವರು ದಿನಾಂಕ: 15.03.2019ರಂದು ಸ್ಥಳಕ್ಕೆ ಭೇಟಿ ನೀಡಿ ಪರಿಶೀಲಿಸಿದಾಗ ಡೀಮ್ಡ್
ಫಾರ್‌ಸ್ಟ್ ಪಟ್ಟಿಯಲ್ಲಿ ಸೇರಿರುವುದಿಲ್ಲ, ಸಿ ಮತ್ತು ಡಿ ಜಮೀನಿನಲ್ಲಿ ಸೇರಿರುವುದಿಲ್ಲವೆಂದು, ಕರ್ನಾಟಕ ಅರಣ್ಯ ಕಾಯ್ದೆ
1963 ಕಲಂ 04ರ ಅರಣ್ಯ ಪ್ರದೇಶದ ಆಗಿರುವುದಿಲ್ಲ. ಅರ್ಜಿ ಪ್ರದೇಶದಲ್ಲಿ ಮಾನ್ಯ ಸರ್ವೋಚ್ಚ ನ್ಯಾಯಾಲಯವು
ನೀಡಿರುವ "ಅರಣ್ಯ" ಎಂಬ ಪದದ ಅರ್ಥಕ್ಕೆ ಒಳಪಡುವುದಿಲ್ಲ, ಸದರಿ ಪ್ರದೇಶವು ಕಲ್ಗುಬಂಡೆಯಿಂದ ಕೂಡಿದ್ದು,
ಬೀಚಗಾನಹಳ್ಳಿ ರಾಜ್ಯ ಅರಣ್ಯ ಪ್ರದೇಶದಿಂದ 3000 ಮೀ ದೂರದಲ್ಲಿರುವುದಾಗಿ ಹಾಗೂ ಸುತ್ತ-ಮುತ್ತ ವನ್ಯಪ್ರಾಣಿಗಳ
ಕಂಡುಬಂದಿರುವುದಿಲ್ಲವೆಂದು ಸದರಿ ಪ್ರದೇಶದಲ್ಲಿ ಚೆಕ್ ಬಂದಿಯನ್ನು ನೋಡಲಾಗಿ ಈ ಕೆಳಕಂಡಂತೆ ವರದಿ ಸಲ್ಲಿಸಿರುತ್ತಾರೆ.

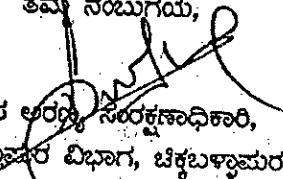
- ಉತ್ತರಕ್ಕೆ-ಸರ್ವೆ ನಂ. 45 ರ ಜಮೀನು
ಉಪ್ಪುಕುಂಟೆಹಳ್ಳಿ ಗ್ರಾಮದ ಗಡಿ ಪೂರ್ವಕ್ಕೆ-ದೊಡ್ಡನೆಂಟಲು
ದಕ್ಷಿಣಕ್ಕೆ - ಸರ್ವೆ ನಂ. 45 ರ ಜಮೀನು
ಸರ್ವೆ ನಂ. 46 ಜಮೀನು ಪಶ್ಚಿಮಕ್ಕೆ - ಸರ್ವೆ ನಂ. 45 ರ ಜಮೀನು

ವಲಯ ಅರಣ್ಯಾಧಿಕಾರಿ ರವರು ಈ ಕೆಳಕಂಡ ಜಿಪಿಎಸ್ ರೀಡಿಂಗ್‌ನೊಂದಿಗೆ ವರದಿಯನ್ನು ಸಹಾಯಕ ಅರಣ್ಯ ಸಂರಕ್ಷಣಾಧಿಕಾರಿ ರವರ ಮುಖಾಂತರ ವರದಿಯನ್ನು ಸಲ್ಲಿಸಿರುತ್ತಾರೆ. ಅದರಂತೆ ಸಹಾಯಕ ಅರಣ್ಯ ಸಂರಕ್ಷಣಾಧಿಕಾರಿಗಳು ಸಹ ಪರಿಶೀಲನೆ ನಡೆಸಿ, ವಲಯ ಅರಣ್ಯಾಧಿಕಾರಿ ಇವರು ಸಲ್ಲಿಸಿರುವ ವರದಿಯು ಸರಿಯಾಗಿ ಇರುತ್ತದೆ ಎಂದು ವರದಿ ಸಲ್ಲಿಸಿರುತ್ತಾರೆ.

A	N-13 39' 19.0"	E	77 48' 02.5"
B	N-13 39' 15.0"	E	77 47' 56.4"
C	N-13 39' 23.6"	E	77 47' 47.1"
D	N-13 39' 27.4"	E	77 47' 52.9"

ಮುಂದುವರಿದು, ಮೆ|| ರ್ಯಾಂಕ್ ಸಿಲಿಕಾನ್ ಇಂಡಸ್ಟ್ರೀಸ್, ಗುಡಿಬಂಡೆ ತಾಲ್ಲೂಕು, ಸಿಂಗಾನಹಳ್ಳಿ ಗ್ರಾಮದ ಸರ್ವೆ ನಂ. 45 ರಲ್ಲಿ 20.00 ಎಕರೆ ಪ್ರದೇಶದಲ್ಲಿ ಕಟ್ಟಡ ಕಟ್ಟುಗಣಿ ಗುತ್ತಿಗೆ ಮಂಜೂರಾತಿ ಕೋರಿರುವ ಪ್ರದೇಶವು ಡೀವ್ಲ್ಯಾ ಫಾರೆಸ್ಟ್ ವಟ್ಟಿಯಲ್ಲಿ ಸೇರಿರುವುದಿಲ್ಲ, ಸಿ ಮತ್ತು ಡಿ ಜಮೀನಿನಲ್ಲಿ ಸೇರಿರುವುದಿಲ್ಲವೆಂದು ಕರ್ನಾಟಕ ಅರಣ್ಯ ಕಾಯ್ದೆ 1963 ಕಲಂ 04ರ ಅರಣ್ಯ ಪ್ರದೇಶದ ಅಗಿರುವುದಿಲ್ಲ. ಅರ್ಜಿ ಪ್ರದೇಶದಲ್ಲಿ ಮಾನ್ಯ ಸರ್ವೋಚ್ಚ ನ್ಯಾಯಾಲಯವು ನೀಡಿರುವ ಅರಣ್ಯ ಎಂಬ ಪದದ ಅರ್ಥಕ್ಕೆ ಒಳಪಡುವುದಿಲ್ಲ, ಸದರಿ ಪ್ರದೇಶವು ಕಲ್ಲುಬಂಡೆಯಿಂದ ಕೂಡಿದ್ದು ಹಾಗೂ ಬೀಚಗಾನಹಳ್ಳಿ ರಾಜ್ಯ ಅರಣ್ಯ ಪ್ರದೇಶದಿಂದ 3000 ಮೀ ದೂರದಲ್ಲಿರುವುದಾಗಿ ಹಾಗೂ ಸದರಿ ಪ್ರದೇಶದಲ್ಲಿ ಯಾವುದೇ ವನ್ಯಪ್ರಾಣಿಗಳ ಕಂಡುಬಂದಿರುವುದಿಲ್ಲವೆಂದು ವಲಯ ಅರಣ್ಯಾಧಿಕಾರಿ ಗುಡಿಬಂಡೆ ವಲಯ ಮತ್ತು ಸಹಾಯಕ ಅರಣ್ಯ ಸಂರಕ್ಷಣಾಧಿಕಾರಿ ಚಿಕ್ಕಬಳ್ಳಾಪುರ ಉಪ ವಿಭಾಗ ರವರು ಈ ಕಛೇರಿಗೆ ಸಲ್ಲಿಸಿರುವ ವರದಿಯನ್ನು ಸೂಕ್ತ ದಾಖಲಾತಿಗಳೊಂದಿಗೆ ಈ ಕೆಳಕಂಡ ಷರತ್ತುಗಳೊಡನೆ ಮುಂದಿನ ಕ್ರಮ ಕೈಗೊಳ್ಳಲು ಸಲ್ಲಿಸಲಾಗಿದೆ.

1. ರಾಷ್ಟ್ರೀಯ ಹಸಿರು ಪೀಠದ ಇತ್ತೀಚಿನ ಆದೇಶಗಳು ಹಾಗೂ ಕೇಂದ್ರ ಮತ್ತು ರಾಜ್ಯ ಸರ್ಕಾರದ ನೀತಿ ನಿಯಮಗಳನ್ನು ಪಾಲಿಸುವುದು.
2. ಗಣಿಗಾರಿಕೆ ಪ್ರದೇಶಗಳಲ್ಲಿ ಗಿಡಮರಗಳನ್ನು ಹೆಚ್ಚಿನಲು ಕ್ರಮ ಕೈಗೊಳ್ಳುವುದು.

ತಮ್ಮ ಸಂಬಂಧಿಯ,

ಉಪ ಅರಣ್ಯ ಸಂರಕ್ಷಣಾಧಿಕಾರಿ,
ಚಿಕ್ಕಬಳ್ಳಾಪುರ ವಿಭಾಗ, ಚಿಕ್ಕಬಳ್ಳಾಪುರ.



ಕರ್ನಾಟಕ ಸರ್ಕಾರ

ಉಪವಿಭಾಗಾಧಿಕಾರಿ ರವರ ಕಾರ್ಯಾಲಯ, ಚಿಕ್ಕಬಳ್ಳಾಪುರ ಉಪವಿಭಾಗ, ಚಿಕ್ಕಬಳ್ಳಾಪುರ

ಕ್ರಮಾಂಕ:ಎಂ.ಐ.ಎನ್.ಸಿ.ಆರ್: 124/18-19

ದಿನಾಂಕ: 03/05/2019

ಹಿರಿಯ ಭೂ ವಿಜ್ಞಾನಿಗಳು
ಗಣಿ ಮತ್ತು ಭೂ ವಿಜ್ಞಾನ ಇಲಾಖೆ,
ಚಿಕ್ಕಬಳ್ಳಾಪುರ - ರವರಿಗೆ,


Q. Sankar
Nandya

ವಿಷಯ: ಗುಡಿಬಂಡೆ ತಾಲ್ಲೂಕು ದೊಡ್ಡನಂಚೆರ್ಲು ಗ್ರಾಮದ ಸ.ನಂ.287 ರ ಪೈಕಿ 10-20 ಎಕರೆ ಪ್ರದೇಶದಲ್ಲಿ ಕಟ್ಟಡ ಕಲ್ಲುಗಣಿ ಗುತ್ತಿಗೆ ಮಂಜೂರಾತಿಗಾಗಿ ಜಂಟಿ ತಪಾಸಣಾ ವರದಿ ಸಲ್ಲಿಸುವ ಬಗ್ಗೆ.
ಉಲ್ಲೇಖ: ತಮ್ಮ ಕಚೇರಿ ಪತ್ರ ಸಂಖ್ಯೆ:ಗಭೂಇ:ಹಿಭೂವಿ:ಚಿಬಿವಿ:ಕ್ರಷರ್/2018-19
ದಿನಾಂಕ:22-10-2018

30
6/5/19

ಮೇಲ್ಕಂಡ ವಿಷಯಕ್ಕೆ ಸಂಬಂಧಿಸಿದಂತೆ ಗುಡಿಬಂಡೆ ತಾಲ್ಲೂಕು ದೊಡ್ಡನಂಚೆರ್ಲು ಗ್ರಾಮದ ಸ.ನಂ.287 ರ ಪೈಕಿ 10-20 ಎಕರೆ ಪ್ರದೇಶದಲ್ಲಿ ಮೆ:ರ್ಯಾಕ್ ಸಿಲಿಕಾನ್ & ಇಂಡಸ್ಟ್ರೀಸ್ ಪ್ರೈವೇಟ್ ಲಿಮಿಟೆಡ್ ರವರು ಕಟ್ಟಡ ಕಲ್ಲುಗಣಿ ಗುತ್ತಿಗೆ ಮಂಜೂರಾತಿಗಾಗಿ ಜಂಟಿ ತಪಾಸಣಾ ವರದಿ ಸಲ್ಲಿಸಲು ಕೋರಿರುವುದು ಸರಿಯಷ್ಟೆ.

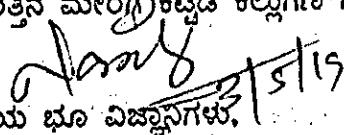
ಪ್ರಸ್ತಾಪಿತ ವಿಷಯಕ್ಕೆ ಸಂಬಂಧಿಸಿದಂತೆ ದಿನಾಂಕ: 3/5/19 ರಂದು ಜಂಟಿ ಸ್ಥಳ ತಪಾಸಣೆ ಮಾಡಲಾಗಿದ್ದು, ಸದರಿ ಜಂಟಿ ಸ್ಥಳ ಪರಿಶೀಲನಾ ವರದಿಯನುಸಾರ ಗುಡಿಬಂಡೆ ತಾಲ್ಲೂಕು ದೊಡ್ಡನಂಚೆರ್ಲು ಗ್ರಾಮದ ಸ.ನಂ.287 ರ ಪೈಕಿ 10-20 ಎಕರೆ (ನಕ್ಷೆಯಲ್ಲಿ ತೋರಿಸಿರುವ) ಪ್ರದೇಶವನ್ನು ರಸ್ತೆ ಸಂಪರ್ಕ ಕಲ್ಪಿಸಿಕೊಳ್ಳುವ ಷರತ್ತಿನ ಮೇರೆಗೆ ಕಟ್ಟಡ ಕಲ್ಲುಗಣಿ ಗುತ್ತಿಗೆ ಮಂಜೂರಾತಿ ನೀಡುವ ವಿಚಾರದಲ್ಲಿ ಕಾನೂನು ರೀತ್ಯಾ ಕ್ರಮ ಕೈಗೊಳ್ಳಬಹುದೆಂಬ ಅಭಿಪ್ರಾಯದೊಂದಿಗೆ ವರದಿಯನ್ನು ಸಲ್ಲಿಸಿದೆ.




Wahm
ಉಪವಿಭಾಗಾಧಿಕಾರಿ,
ಚಿಕ್ಕಬಳ್ಳಾಪುರ ಉಪವಿಭಾಗ
ಚಿಕ್ಕಬಳ್ಳಾಪುರ
3/5/19

ಜಂಟಿ ಸ್ಥಳ ಪರಿಶೀಲನಾ ವರದಿ

ಚಿಕ್ಕಬಳ್ಳಾಪುರ ಜಿಲ್ಲೆ ಗುಡಿಬಂಡೆ ತಾಲ್ಲೂಕು ದೊಡ್ಡನಂಚೆರ್ಲು ಗ್ರಾಮದ ಸ.ನಂ.287 ರ ಪೈಕಿ 10-20 ಎಕರೆ ಪ್ರದೇಶದಲ್ಲಿ ಮೆ:ರ್ಯಾಕ್ ಸಿಲಿಕಾನ್ & ಇಂಡಸ್ಟ್ರೀಸ್ ಪ್ರೈವೇಟ್ ಲಿಮಿಟೆಡ್ ರವರು ಕಟ್ಟಡ ಕಲ್ಲುಗಣಿ ಗುತ್ತಿಗೆ ಮಂಜೂರಾತಿ ಕೋರಿ ಅರ್ಜಿ ನೀಡಿರುವ ವಿಚಾರವಾಗಿ ದಿನಾಂಕ: 03.05.2019 ರಂದು ಉಪವಿಭಾಗಾಧಿಕಾರಿಗಳು, ಚಿಕ್ಕಬಳ್ಳಾಪುರ ಉಪವಿಭಾಗ, ಚಿಕ್ಕಬಳ್ಳಾಪುರ ಮತ್ತು ಹಿರಿಯ ಭೂ ವಿಜ್ಞಾನಿಗಳು, ಗಣಿ ಮತ್ತು ಭೂ ವಿಜ್ಞಾನ ಇಲಾಖೆ, ಚಿಕ್ಕಬಳ್ಳಾಪುರ ರವರೊಂದಿಗೆ ಸ್ಥಳಕ್ಕೆ ಭೇಟಿ ನೀಡಿ ಪರಿಶೀಲಿಸಲಾಗಿ, ಪ್ರಸ್ತಾಪಿತ ದೊಡ್ಡನಂಚೆರ್ಲು ಗ್ರಾಮದ ಸ.ನಂ.287 ರಲ್ಲಿ ಹಾಲಿ ಪಹಣಿಯಂತೆ 106-23 ಎಕರೆ ವಿಸ್ತೀರ್ಣವಿದ್ದು ಸರ್ಕಾರಿ ಗೋಕಾಡು ಜಮೀನಾಗಿರುತ್ತದೆ. ಪ್ರಸ್ತಾಪಿತ ಕಟ್ಟಡ ಕಲ್ಲುಗಣಿ ಗುತ್ತಿಗೆ ಕೋರಿರುವ ಪ್ರದೇಶವು ಗ್ರಾಮಕ್ಕೆ ಸುಮಾರು 3 ಕಿ.ಮೀ ದೂರದಲ್ಲಿರುತ್ತದೆ. ಸದರಿ ಪ್ರದೇಶವು ರಾಷ್ಟ್ರೀಯ ಹೆದ್ದಾರಿಯಿಂದ ಸುಮಾರು 05 ಕಿ.ಮೀ ದೂರದಲ್ಲಿರುತ್ತದೆ. ಸದರಿ ಪ್ರದೇಶವು ರಾಜ್ಯ ಹೆದ್ದಾರಿಯಿಂದ ಸುಮಾರು 07 ಕಿ.ಮೀ. ದೂರದಲ್ಲಿರುತ್ತದೆ. ಜಿಲ್ಲಾ ರಸ್ತೆಯಿಂದ ಸುಮಾರು 650 ಮೀಟರ್ ದೂರದಲ್ಲಿರುತ್ತದೆ. ಸದರಿ ಪ್ರದೇಶದಿಂದ ಸುಮಾರು 660 ಮೀಟರ್ ಹಂತರದಲ್ಲಿ ಸಾರ್ವಜನಿಕ ಕಟ್ಟಡಗಳು, ದೇವಾಲಯ, ರೈಲ್ವೆ ಲೈನ್ ಜಲಾಶಯ, ತಹಶೀಲ್ದಾರ್ ಗುಡಿಬಂಡೆ ತಾಲ್ಲೂಕು ರವರು ನೀಡಿರುವ ವರದಿಯಲ್ಲಿ ದೊಡ್ಡನಂಚೆರ್ಲು ಗ್ರಾಮದ ಸ.ನಂ.287 ರ ಪೈಕಿ 10-20 ಜಮೀನಿನಲ್ಲಿ ಕಟ್ಟಡ ಕಲ್ಲುಗಣಿ ಗುತ್ತಿಗೆ ಮಂಜೂರಾತಿ ನೀಡುವ ಬಗ್ಗೆ ಉಲ್ಲೇಖಿಸಿರುತ್ತಾರೆ. ಅದರಂತೆ ಅರ್ಜಿದಾರರು ಕೋರಿರುವ 10-20 ಎಕರೆ ವಿಸ್ತೀರ್ಣ (ನಕ್ಷೆಯಲ್ಲಿ ತೋರಿಸಿರುವ) ಪ್ರದೇಶವನ್ನು ರಸ್ತೆ ಸಂಪರ್ಕ ಕಲ್ಪಿಸಿಕೊಳ್ಳುವ ಷರತ್ತಿನ ಮೇರೆಗೆ ಕಟ್ಟಡ ಕಲ್ಲುಗಣಿ ಗುತ್ತಿಗೆ ಮಂಜೂರಾತಿ ನೀಡಬಹುದಾಗಿರುತ್ತದೆ.


ಹಿರಿಯ ಭೂ ವಿಜ್ಞಾನಿಗಳು,
ಗಣಿ ಮತ್ತು ಭೂ ವಿಜ್ಞಾನ ಇಲಾಖೆ,
ಚಿಕ್ಕಬಳ್ಳಾಪುರ


ಉಪವಿಭಾಗಾಧಿಕಾರಿಗಳು,
ಚಿಕ್ಕಬಳ್ಳಾಪುರ ಉಪವಿಭಾಗ 3/5/19
ಚಿಕ್ಕಬಳ್ಳಾಪುರ.

ಕರ್ನಾಟಕ ಸರ್ಕಾರ

ಅರಣ್ಯ ಇಲಾಖೆ

ಸಂಖ್ಯೆ:ಎ3/ಕಲ್ಗುಗಣಿ ಗುತ್ತಿಗೆ/ಸಿ.ಆರ್-20/2018-19

2155

ಉಪ ಅರಣ್ಯ ಸಂರಕ್ಷಣಾಧಿಕಾರಿಗಳ ಕಛೇರಿ,
ಚಿಕ್ಕಬಳ್ಳಾಪುರ ವಿಭಾಗ,
ಚಿಕ್ಕಬಳ್ಳಾಪುರ, ದಿನಾಂಕ: 20.03.2019.

ಗೆ,

ಹಿರಿಯ ಭೂ ವಿಜ್ಞಾನಿಗಳು,
ಗಣಿ ಮತ್ತು ಭೂ ವಿಜ್ಞಾನ ಇಲಾಖೆ,
ರೂ. ನಂ.ಎಸ್.ಎ-9, ಜಿಲ್ಲಾಡಳಿತ ಭವನ,
ಪಟ್ಟಣಹಳ್ಳಿ, ಚಿಕ್ಕಬಳ್ಳಾಪುರ.

ಮಾನ್ಯರೇ,

ವಿಷಯ: ಮೆ|| ರ್ಯಾಂಕ್ ಸಿಲಿಕಾನ್ ಇಂಡಸ್ಟ್ರೀಸ್ ಪ್ರೈವೇಟ್ ಲಿಮಿಟೆಡ್, ಗುಡಿಬಂಡೆ ತಾಲ್ಲೂಕು, ದೊಡ್ಡನೆಂಚರ್ಲು ಗ್ರಾಮದ ಸರ್ವೆ ನಂ. 287ರಲ್ಲಿ 10.20ಎಕರೆ ಪ್ರದೇಶದಲ್ಲಿ ಕಟ್ಟಡ ಕಲ್ಪನೆಗಾಗಿ ಮಂಜೂರಾತಿ ಕೋರಿರುವ ಬಗ್ಗೆ.

- ಉಲ್ಲೇಖ: 1 ತಮ್ಮ ಕಛೇರಿ ಪತ್ರ ಸಂಖ್ಯೆ:ಗಭೂಇ/ಹಿಭೂಚಿ/ಕಗಗುಅಸ/2018-19/2301, ದಿನಾಂಕ: 11.01.2019
- 2 ಈ ಕಛೇರಿ ಪತ್ರ ಸಮ ಸಂಖ್ಯೆ ದಿನಾಂಕ: 30.01.2019
- 3 ವಲಯ ಅರಣ್ಯಾಧಿಕಾರಿ, ಗುಡಿಬಂಡೆ ವಲಯ, ಗುಡಿಬಂಡೆ ರವರ ಕಛೇರಿ ಪತ್ರ ಸಂಖ್ಯೆ:ವಅಅ/ಗು.ಬಂ.ವ/ಕ.ಗ/ವರದಿ/ಸಿ.ಆರ್- /2018-19, ದಿ: 14.03.2019
- 4 ಸಹಾಯಕ ಅರಣ್ಯ ಸಂರಕ್ಷಣಾಧಿಕಾರಿ, ಚಿಕ್ಕಬಳ್ಳಾಪುರ ಉಪ ವಿಭಾಗ, ಚಿಕ್ಕಬಳ್ಳಾಪುರ ರವರ ಕಛೇರಿ ಪತ್ರ ಸಂಖ್ಯೆ: ಸಅಸಂ/ಚಿಪುರ/ಕಲ್ಗುಗಣಿ/ವಿವ-07/2018-19 ದಿನಾಂಕ: 16.03.2019

ಮೇಲ್ಕಂಡ ವಿಷಯಕ್ಕೆ ಸಂಬಂಧಿಸಿದಂತೆ ಮೆ|| ರ್ಯಾಂಕ್ ಸಿಲಿಕಾನ್ ಇಂಡಸ್ಟ್ರೀಸ್, ಗುಡಿಬಂಡೆ ತಾಲ್ಲೂಕು, ದೊಡ್ಡನೆಂಚರ್ಲು ಗ್ರಾಮದ ಸರ್ವೆ ನಂ. 287ರಲ್ಲಿ 10.20ಎಕರೆ ಪ್ರದೇಶದಲ್ಲಿ ಕಟ್ಟಡ ಕಲ್ಪನೆಗಾಗಿ ಗುತ್ತಿಗೆ ಮಂಜೂರಾತಿ ಕೋರಿ ಹಿರಿಯ ಭೂ ವಿಜ್ಞಾನಿಗಳು, ಗಣಿ ಮತ್ತು ಭೂ ವಿಜ್ಞಾನ ಇಲಾಖೆ, ಚಿಕ್ಕಬಳ್ಳಾಪುರ ರವರು ಪ್ರಸ್ತಾಪಿತ ಸ್ಥಳದಲ್ಲಿ ಕಲ್ಪನೆಗಾಗಿ ಗುತ್ತಿಗೆಗೆ ಮಂಜೂರಾತಿಗಾಗಿ ಕೋರಿರುತ್ತಾರೆ. ನದರಿ ರವರ ಕೋರಿಕೆಯನ್ವಯ ಪ್ರಸ್ತಾಪಿತ ಸ್ಥಳದಲ್ಲಿ ಕಟ್ಟಡ ಕಲ್ಪನೆಗಾಗಿ ಗುತ್ತಿಗೆಗೆ ಮಂಜೂರಾತಿ ನೀಡಲು ಇಲಾಖಾ ಅಭಿಪ್ರಾಯವನ್ನು ಸಲ್ಲಿಸುವಂತೆ ಕೋರಿ ಉಲ್ಲೇಖ (1)ರಲ್ಲಿ ಹಿರಿಯ ಭೂ ವಿಜ್ಞಾನಿಗಳು, ಗಣಿ ಮತ್ತು ಭೂ ವಿಜ್ಞಾನ ಇಲಾಖೆ, ಚಿಕ್ಕಬಳ್ಳಾಪುರ ರವರು ಈ ಕಛೇರಿಗೆ ದಾಖಲಾತಿಗಳನ್ನು ಸಲ್ಲಿಸುತ್ತಾ ಕೋರಿರುತ್ತಾರೆ.

ಅದರನ್ವಯ ಮಂಜೂರಾತಿಗಾಗಿ ಕೋರಿರುವ ಪ್ರದೇಶದ ಕುರಿತು ಅರಣ್ಯ ಇಲಾಖಾ ಅಭಿಪ್ರಾಯ ನೀಡಲು ಉಲ್ಲೇಖ(2) ರ ಈ ಕಛೇರಿ ಪತ್ರ ಸಮ ಸಂಖ್ಯೆ ದಿನಾಂಕರಲ್ಲಿ ವಲಯ ಅರಣ್ಯಾಧಿಕಾರಿ, ಗುಡಿಬಂಡೆ ವಲಯ, ಗುಡಿಬಂಡೆ ರವರಿಗೆ ಕಲ್ಪನೆಗಾಗಿ ಗುತ್ತಿಗೆ ಕುರಿತು ಸ್ಥಳ ಪರಿಶೀಲನೆ ಮಾಡಿ ವರದಿ ಸಲ್ಲಿಸಲು ತಿಳಿಸಲಾಗಿತ್ತು.

ಮುಂದುವರೆದು, ವಲಯ ಅರಣ್ಯಾಧಿಕಾರಿ, ಗುಡಿಬಂಡೆ ವಲಯ, ಗುಡಿಬಂಡೆ ಹಾಗೂ ಸಹಾಯಕ ಅರಣ್ಯ ಸಂರಕ್ಷಣಾಧಿಕಾರಿ, ಚಿಕ್ಕಬಳ್ಳಾಪುರ ಉಪ ವಿಭಾಗ, ಚಿಕ್ಕಬಳ್ಳಾಪುರ ರವರ ವರದಿ ಪ್ರಕಾರ ಪ್ರಸ್ತಾಪಿತ ಪ್ರದೇಶವನ್ನು ಪರಿಶೀಲಿಸಲಾಗಿ ಚಿಕ್ಕಬಳ್ಳಾಪುರ ರವರು ದಿನಾಂಕ: 15.03.2019ರಂದು ಸ್ಥಳಕ್ಕೆ ಭೇಟಿ ನೀಡಿ ಪರಿಶೀಲಿಸಿದಾಗ ಡೀಮ್ಸ್ ಫಾರೆಸ್ಟ್ ಪಟ್ಟಿಯಲ್ಲಿ ನೇರಿರುವುದಿಲ್ಲ, ಸಿ ಮತ್ತು ಡಿ ಜಮೀನಿನಲ್ಲಿ ನೇರಿರುವುದಿಲ್ಲವೆಂದು, ಕರ್ನಾಟಕ ಅರಣ್ಯ ಕಾಯ್ದೆ 1963 ಕಲಂ 04ರ ಅರಣ್ಯ ಪ್ರದೇಶದ ಆಗಿರುವುದಿಲ್ಲ. ಅರ್ಜಿ ಪ್ರದೇಶದಲ್ಲಿ ಮಾನ್ಯ ಸರ್ವೋಚ್ಚ ನ್ಯಾಯಾಲಯವು ನೀಡಿರುವ "ಅರಣ್ಯ" ಎಂಬ ಪದದ ಅರ್ಥಕ್ಕೆ ಒಳಪಡುವುದಿಲ್ಲ. ನದರಿ ಪ್ರದೇಶವು ಕಲ್ಪುಬಂಡೆಯಿಂದ ಕೂಡಿದ್ದು, ಬೀಚಗಾನಹಳ್ಳಿ ರಾಜ್ಯ ಅರಣ್ಯ ಪ್ರದೇಶದಿಂದ 4000 ಮೀ ದೂರದಲ್ಲಿರುವುದಾಗಿ ಹಾಗೂ ಸುತ್ತ-ಮುತ್ತ ವನ್ಯಪ್ರಾಣಿಗಳ ಕಂಡುಬಂದಿರುವುದಿಲ್ಲವೆಂದು ನದರಿ ಪ್ರದೇಶದಲ್ಲಿ ಚೆಕ್ ಬಂದಿಯನ್ನು ನೋಡಲಾಗಿ ಈ ಕೆಳಕಂಡಂತೆ ವರದಿ ಸಲ್ಲಿಸಿರುತ್ತಾರೆ.

- ಉತ್ತರಕ್ಕೆ-ಸರ್ವೆ ನಂ. 287 ರ ಜಮೀನು
- ಪೂರ್ವಕ್ಕೆ-ಸರ್ವೆ ನಂ. 287ರ ಜಮೀನು
- ದಕ್ಷಿಣಕ್ಕೆ - ಸರ್ವೆ ನಂ. 287 ರ ಜಮೀನು
- ಸಿಂಗಾನಹಳ್ಳಿ ಗಡಿ ಪಶ್ಚಿಮಕ್ಕೆ - ಸರ್ವೆ ನಂ. 287 ರ ಜಮೀನು

ವಲಯ ಅರಣ್ಯಾಧಿಕಾರಿ ರವರು ಈ ಕೆಳಕಂಡ ಜಿಪಿಎನ್ ರೀಡಿಂಗ್‌ನೊಂದಿಗೆ ವರದಿಯನ್ನು ಸಹಾಯಕ ಅರಣ್ಯ ಸಂರಕ್ಷಣಾಧಿಕಾರಿ ರವರ ಮುಖಾಂತರ ವರದಿಯನ್ನು ಸಲ್ಲಿಸಿರುತ್ತಾರೆ. ಅದರಂತೆ ಸಹಾಯಕ ಅರಣ್ಯ ಸಂರಕ್ಷಣಾಧಿಕಾರಿಗಳು ಸಹ ಪರಿಶೀಲನೆ ನಡೆಸಿ, ವಲಯ ಅರಣ್ಯಾಧಿಕಾರಿ ಇವರು ಸಲ್ಲಿಸಿರುವ ವರದಿಯು ಸರಿಯಾಗಿ ಇರುತ್ತದೆ ಎಂದು ವರದಿ ಸಲ್ಲಿಸಿರುತ್ತಾರೆ.

A	N-13 39' 27.1"	E	77 48' 01.5"
B	N-13 39' 25.2"	E	77 47' 56.5"
C	N-13 39' 28.2"	E	77 47' 53.9"
D	N-13 39' 32.4"	E	77 47' 54.4"
E	N-13 39' 32.4"	E	77 47' 51.4"
F	N-13 39' 35.0"	E	77 47' 54.9"

ಮುಂದುವರೆದು. ಮೆ|| ರ್ಯಾಂಕ್ ಸಿಲಿಕಾನ್ ಇಂಡಸ್ಟ್ರೀಸ್, ಗುಡಿಬಂಡೆ ತಾಲ್ಲೂಕು, ದೊಡ್ಡನೆಂಚರ್ಲು ಗ್ರಾಮದ ಸರ್ವೆ ನಂ. 287ರಲ್ಲಿ 10.20 ಎಕರೆ ಪ್ರದೇಶದಲ್ಲಿ ಕಟ್ಟಡ ಕಲ್ಪುಗಣಿ ಗುತ್ತಿಗೆ ಮಂಜೂರಾತಿ ಕೋರಿರುವ ಪ್ರದೇಶವು ಡಿಎಸ್ ಫಾರೆಸ್ಟ್ ಪಟ್ಟಿಯಲ್ಲಿ ಸೇರಿರುವುದಿಲ್ಲ. ಸಿ ಮತ್ತು ಡಿ ಜಮೀನಿನಲ್ಲಿ ಸೇರಿರುವುದಿಲ್ಲವೆಂದು ಕರ್ನಾಟಕ ಅರಣ್ಯ ಕಾಯ್ದೆ 1963 ಕಲಂ 04ರ ಅರಣ್ಯ ಪ್ರದೇಶದ ಆಗಿರುವುದಿಲ್ಲ. ಅರ್ಜಿ ಪ್ರದೇಶದಲ್ಲಿ ಮಾನ್ಯ ಸರ್ವೋಚ್ಚ ನ್ಯಾಯಾಲಯವು ನೀಡಿರುವ ಅರಣ್ಯ ಎಂಬ ಪದದ ಅರ್ಥಕ್ಕೆ ಒಳಪಡುವುದಿಲ್ಲ. ಸದರಿ ಪ್ರದೇಶವು ಕಲ್ಪುಬಂಡೆಯಿಂದ ಕೂಡಿದ ಹಾಗೂ ಬೀಚ್‌ಗಾನಹಳ್ಳಿ ರಾಜ್ಯ ಅರಣ್ಯ ಪ್ರದೇಶದಿಂದ 4000 ಮೀ ದೂರದಲ್ಲಿರುವುದಾಗಿ ಹಾಗೂ ಸದರಿ ಪ್ರದೇಶದಲ್ಲಿ ಯಾವುದೇ ವನ್ಯಪ್ರಾಣಿಗಳ ಕಂಡುಬಂದಿರುವುದಿಲ್ಲವೆಂದು ವಲಯ ಅರಣ್ಯಾಧಿಕಾರಿ ಗುಡಿಬಂಡೆ ವಲಯ ಮತ್ತು ಸಹಾಯಕ ಅರಣ್ಯ ಸಂರಕ್ಷಣಾಧಿಕಾರಿ ಚಿಕ್ಕಬಳ್ಳಾಪುರ ಉಪ ವಿಭಾಗ ರವರು ಈ ಕಛೇರಿಗೆ ಸಲ್ಲಿಸಿರುವ ವರದಿಯನ್ನು ಸೂಕ್ತ ದಾಖಲಾತಿಗಳೊಂದಿಗೆ ಈ ಕೆಳಕಂಡ ಷರತ್ತುಗಳೊಳಪಟ್ಟು ಮುಂದಿನ ಕ್ರಮ ಕೈಗೊಳ್ಳಲು ಸಲ್ಲಿಸಲಾಗಿದೆ.

1. ರಾಷ್ಟ್ರೀಯ ಹಸಿರು ಪೀಠದ ಇತ್ತೀಚಿನ ಆದೇಶಗಳು ಹಾಗೂ ಕೇಂದ್ರ ಮತ್ತು ರಾಜ್ಯ ಸರ್ಕಾರದ ನೀತಿ ನಿಯಮಗಳನ್ನು ಪಾಲಿಸುವುದು.
2. ಗಣಿಗಾರಿಕೆ ಪ್ರದೇಶಗಳಲ್ಲಿ ಗಿಡಮರಗಳನ್ನು ಹೆಚ್ಚಿನಲು ಕ್ರಮ ಕೈಗೊಳ್ಳುವುದು.

ತಮ್ಮ ನಂಬುಗೆಯ

ಉಪ ಅರಣ್ಯ ಸಂರಕ್ಷಣಾಧಿಕಾರಿ,
ಚಿಕ್ಕಬಳ್ಳಾಪುರ ವಿಭಾಗ, ಚಿಕ್ಕಬಳ್ಳಾಪುರ.

ಕರ್ನಾಟಕ ಸರ್ಕಾರ
ಅರಣ್ಯ ಇಲಾಖೆ

ಸಂಖ್ಯೆ:ಎ3/ಕಲ್ಯುಗಣೆ ಗುತ್ತಿಗೆ/ಸಿ.ಆರ್-97/2021-22

ಉಪ ಅರಣ್ಯ ಸಂರಕ್ಷಣಾಧಿಕಾರಿಗಳ ಕಛೇರಿ,
ಚಿಕ್ಕಬಳ್ಳಾಪುರ ವಿಭಾಗ,
ಚಿಕ್ಕಬಳ್ಳಾಪುರ, ದಿನಾಂಕ: 20.01.2022

ರವರಿಗೆ,

ಹಿರಿಯ ಭೂ ವಿಜ್ಞಾನಿಗಳು,
ಗಣಿ ಮತ್ತು ಭೂ ವಿಜ್ಞಾನ ಇಲಾಖೆ,
ರೂ. ನಂ.ಎನ್.ಎ-9, 2ನೇ ಮಹಡಿ,
ಚಿಲ್ಲಾಡಳಿತ ಭವನ, ಪಟ್ಟಣಹಳ್ಳಿ, ಚಿಕ್ಕಬಳ್ಳಾಪುರ.

ಮಾನ್ಯರೆ,

ವಿಷಯ: ಶ್ರೀ ಎಂ. ರಾಮಕೃಷ್ಣ ಇವರು ಗುಡಿಬಂಡೆ ತಾಲ್ಲೂಕು, ಕಸಬಾ ಹೋಬಳಿ, ಚೌಟಕುಂಟಹಳ್ಳಿ ಗ್ರಾಮದ ಸರ್ವೆ ನಂ. 53/3ರ ಪಟ್ಟಾ ಜಮೀನಿನಲ್ಲಿ ಕರ್ನಾಟಕ ಉಪ ಖನಿಜ ರಿಯಾಯತಿ ನಿಯಮಾವಳಿ ತಿದ್ದುಪಡಿ 2016 & 2017ರ ನಿಯಮ 32ರನ್ವಯ ಪಿಂಕ್ ಗ್ರಾನ್ಟೆಟ್ ಗಣಿ ಗುತ್ತಿಗೆ ಮಂಜೂರಾತಿ ಬಗ್ಗೆ

- ಉಲ್ಲೇಖ: 1 ತಮ್ಮ ಕಛೇರಿ ಪತ್ರ ಸಂಖ್ಯೆ:ಗಭೂಇ/ಹಿಭೂಚಿ/ಕಗಗು/2021-22/1284, ದಿ: 26.10.2021
2 ಈ ಕಛೇರಿ ಪತ್ರ ಸಮ ಸಂಖ್ಯೆ ದಿನಾಂಕ : 2.11.2021
3 ವಲಯ ಅರಣ್ಯಾಧಿಕಾರಿ, ಗುಡಿಬಂಡೆ ವಲಯ, ಗುಡಿಬಂಡೆ ರವರ ಕಛೇರಿ ಪತ್ರ ಸಂಖ್ಯೆ:ವಲಅ/ಗು.ವ/ಕಲ್ಯುಗಣೆ/ಸಿಆರ್-123/2021-22, ದಿ: 16.12.2021
4 ಸಹಾಯಕ ಅರಣ್ಯ ಸಂರಕ್ಷಣಾಧಿಕಾರಿ, ಚಿಕ್ಕಬಳ್ಳಾಪುರ ಉಪ ವಿಭಾಗ, ಚಿಕ್ಕಬಳ್ಳಾಪುರ ರವರ ಶಿಫಾರಸ್ಸು 27/12/2021 *

ಮೇಲ್ಕಂಡ ವಿಷಯಕ್ಕೆ ಸಂಬಂಧಿಸಿದಂತೆ, ಶ್ರೀ ಎಂ. ರಾಮಕೃಷ್ಣ ಇವರು ಗುಡಿಬಂಡೆ ತಾಲ್ಲೂಕು, ಕಸಬಾ ಹೋಬಳಿ, ಚೌಟಕುಂಟಹಳ್ಳಿ ಗ್ರಾಮದ ಸರ್ವೆ ನಂ. 53/3ರ ಪಟ್ಟಾ ಜಮೀನಿನಲ್ಲಿ ಕರ್ನಾಟಕ ಉಪ ಖನಿಜ ರಿಯಾಯತಿ ನಿಯಮಾವಳಿ ತಿದ್ದುಪಡಿ 2016 & 2017ರ ನಿಯಮ 32ರನ್ವಯ ಪಿಂಕ್ ಗ್ರಾನ್ಟೆಟ್ ಗಣಿ ಗುತ್ತಿಗೆ ಮಂಜೂರಾತಿ ನಿರಾಕ್ಷೇಪಣಾ ಪತ್ರವನ್ನು ನೀಡುವ ಸಲುವಾಗಿ, ಪ್ರಸ್ತಾವಿತ ಪ್ರದೇಶವು ಅರಣ್ಯ ಪ್ರದೇಶದ ವ್ಯಾಪ್ತಿಗೆ ಸೇರುತ್ತದೆಯೇ ಹಾಗೂ ಯಾವುದಾದರೂ ಅರಣ್ಯ ಪ್ರದೇಶಕ್ಕೆ ಮೀಸಲಿಟ್ಟಿದೆಯೇ ಎಂಬ ಮಾಹಿತಿಯನ್ನು ಸಲ್ಲಿಸಬೇಕಾಗಿ ಉಲ್ಲೇಖ (1)ರಲ್ಲಿ ಕೋರಿರುತ್ತೀರಿ.

ಅದರನ್ವಯ ಪಿಂಕ್ ಗ್ರಾನ್ಟೆಟ್ ಗಣಿ ಗುತ್ತಿಗೆಗೆ ಮಂಜೂರಾತಿ ಕೋರಲಾದ ಪ್ರದೇಶಕ್ಕೆ ವಲಯ ಅರಣ್ಯಾಧಿಕಾರಿ ಮತ್ತು ಸಹಾಯಕ ಅರಣ್ಯ ಸಂರಕ್ಷಣಾಧಿಕಾರಿ, ಚಿಕ್ಕಬಳ್ಳಾಪುರ ಉಪ ವಿಭಾಗ, ಚಿಕ್ಕಬಳ್ಳಾಪುರ ರವರು ಭೇಟಿ ನೀಡಿ ಪರಿಶೀಲಿಸಿದಾಗ ಪಿಂಕ್ ಗ್ರಾನ್ಟೆಟ್ ಗಣಿ ಗುತ್ತಿಗೆಗೆ ಮಂಜೂರಾತಿ ಕೋರಲಾದ ಪ್ರದೇಶಕ್ಕೆ ವಲಯ ಅರಣ್ಯಾಧಿಕಾರಿ ಮತ್ತು ಸಹಾಯಕ ಅರಣ್ಯ ಸಂರಕ್ಷಣಾಧಿಕಾರಿ, ಚಿಕ್ಕಬಳ್ಳಾಪುರ ಉಪ ವಿಭಾಗ, ಚಿಕ್ಕಬಳ್ಳಾಪುರ ರವರು ಭೇಟಿ ನೀಡಿ ಪರಿಶೀಲಿಸಿದಾಗ ಸದರಿ ಚೌಟಕುಂಟಹಳ್ಳಿ ಗ್ರಾಮದ ಸರ್ವೆ ನಂ. 53/3ರ ಪಟ್ಟಾ ಜಮೀನಿನ 4.00 ಎಕರೆ ಪ್ರದೇಶವನ್ನು ಪರಿಶೀಲಿಸಲಾಗಿ ಸದರಿ ಸ್ಥಳದಲ್ಲಿ ಗಿಡ-ಮರಗಳು ಕಂಡು ಬಂದಿರುವುದಿಲ್ಲ ಮತ್ತು ಸದರಿ ಸ್ಥಳವು ಅಧಿಸೂಚಿತ ಅರಣ್ಯ ಅಧಿಸೂಚಿತ ಕಲಂ 4 ಅರಣ್ಯ ಪ್ರಸ್ತಾವಿತ ಕಲಂ 4ರ ಅರಣ್ಯ ಹಾಗೂ ಡೀಮ್ಡ್ ಫಾರೆಸ್ಟ್‌ಗೆ ಒಳಪಟ್ಟಿರುವುದಿಲ್ಲ. ಸದರಿ ಸ್ಥಳದ ಸುತ್ತಮುತ್ತಲೂ ಶಾಲೆ, ಆಸ್ಪತ್ರೆ ಹಾಗೂ ಗ್ರಾಮಗಳು ಕಂಡುಬಂದಿರುವುದಿಲ್ಲ, ಸದರಿ ಸ್ಥಳವು ಯಾವುದೇ ಉದ್ದೇಶಕ್ಕೆ ಮೀಸಲಿಟ್ಟಿರುವುದಿಲ್ಲ ಹಾಗೂ ಸದರಿ ಪಿಂಕ್ ಗ್ರಾನ್ಟೆಟ್ ಗಣಿ ಗುತ್ತಿಗೆಗೆ ಸಂಪರ್ಕ ಕಲ್ಪಿಸುವ ರಸ್ತೆಯು ಅರಣ್ಯ ಪ್ರದೇಶದಲ್ಲಿ ಹಾದು ಹೋಗುವುದಿಲ್ಲ. ಪ್ರಸ್ತಾವಿತ ಪ್ರದೇಶವು ಅದಿನಾರಾಯಣಸ್ವಾಮಿ ಬೆಟ್ಟ ಕಿರು ಅರಣ್ಯ ಪ್ರದೇಶದಿಂದ 1.90 ಕಿ. ಮೀ ದೂರದಲ್ಲಿರುತ್ತದೆ. ಸದರಿ ಪ್ರದೇಶದ ಉತ್ತರಕ್ಕೆ ಸ.ನಂ 50ರ ಜಮೀನು, ದಕ್ಷಿಣಕ್ಕೆ ಚೌಟಕುಂಟಹಳ್ಳಿ ಗ್ರಾಮದ ಸ. ನಂ 53/1ರ ಡೀಮ್ಡ್ ಫಾರೆಸ್ಟ್, ಪಶ್ಚಿಮಕ್ಕೆ ಚೌಟಕುಂಟಹಳ್ಳಿ ಗ್ರಾಮದ ಸ. ನಂ 53/1ರ ಡೀಮ್ಡ್ ಫಾರೆಸ್ಟ್, ಪೂರ್ವಕ್ಕೆ ಎಲ್ಲೋಡು ಗ್ರಾಮ ಸ.ನಂ 80ರ ಪರಿಭಾವಿತ ಅರಣ್ಯದ ಗಡಿಗೆ ಹೊಂದಿಕೊಂಡಿರುತ್ತದೆ. ಸದರಿ ಸ್ಥಳದಲ್ಲಿ ಯಾವುದೇ ವನ್ಯಜೀವಿಗಳ ಚಲನವಲನ ಇರುವುದಿಲ್ಲ ಎಂಬ ವರದಿಯನ್ನು ಉಲ್ಲೇಖ (3) ಮತ್ತು (4)ರಲ್ಲಿ ಈ ಕಛೇರಿಗೆ ಸಲ್ಲಿಸಿರುತ್ತಾರೆ.


21/1

ಮುಂದುವರೆದು, ಈ ಕೆಳನಹಿದಾರರು ದಿನಾಂಕ: 10.1.2022ರಂದು ಪ್ರಸ್ತಾಪಿತ ಸ್ಥಳಕ್ಕೆ ಭೇಟಿ ನೀಡಿ ಪರಿಶೀಲಿಸಿ ಪಿಂಕ್ ಗ್ರಾನ್ಟೆಟ್ ಗಣಿ ಗುತ್ತಿಗೆಗೆ ಪ್ರಸ್ತಾಪಿತ ಪ್ರದೇಶವು ಅರಣ್ಯ ಪ್ರದೇಶದ ಗಡಿಯಿಂದ 30 ಮೀ ಅಂತರವನ್ನು ಕಾಯ್ದಿರಿಸಲು ಮತ್ತು ಅರಣ್ಯ ಗಡಿಗಳಲ್ಲಿರುವ ಗಡಿ ಕಲ್ಲುಗಳನ್ನು ನೆಡಲು ಹಾಗೂ ಯಾವುದೇ ಗಣಿಗಾರಿಕೆಯಿಂದ ಬರುವ ತಾಜ್ಜಗಳನ್ನು ಅರಣ್ಯ ಪ್ರದೇಶದಲ್ಲಿ ಹಾಕದಂತೆ ಅರಣ್ಯಕ್ಕೆ ಯಾವುದೇ ಹಾನಿಯಾಗದಂತೆ ಕ್ರಮ ವಹಿಸಲು ಈ ಕೆಳಕಂಡ ಷರತ್ತು ವಿಧಿಸಿ ಮುಂದಿನ ಕ್ರಮಕ್ಕಾಗಿ ಸಲ್ಲಿಸಲಾಗಿದೆ. ಯಾವುದೇ ಹಾನಿ ಉಂಟಾದಲ್ಲಿ ಕೂಡಲೇ ಮಂಜೂರಾತಿಯನ್ನು ರದ್ದುಪಡಿಸಲು ಕ್ರಮ ವಹಿಸಲಾಗುವುದು.

CONDITIONS:-

1. ರಾಷ್ಟ್ರೀಯ ಹಸಿರು ಪೀಠದ ಇತ್ತೀಚಿನ ಆದೇಶಗಳು ಹಾಗೂ ಕೇಂದ್ರ ಮತ್ತು ರಾಜ್ಯ ಸರ್ಕಾರದ ನೀತಿ ನಿಯಮಗಳನ್ನು ಪಾಲಿಸುವುದು.
2. ಗಣಿಗಾರಿಕೆ ಪ್ರದೇಶಗಳಲ್ಲಿ ಗಿಡಮರಗಳನ್ನು ಹೆಚ್ಚಿಸಲು ಕ್ರಮ ಕೈಗೊಳ್ಳುವುದು.
3. Top soil should be used for reclamation & greenbelt development.
4. Waste generated should be stocked at earmarked sites only
5. Plantation should be taken up all around for soil stabilisation & green belt creation along roads, lease area.
6. Surface run off should be desilted through check dam & drains
7. Mining Operations shouldn't harm groundwater
8. Dust pollution should be minimised through controlled blasting & greenbelt creation.
9. No waste material should be dumped in adjacent survey no's and buffer of 30 m, should be maintained from the forest boundary.

ತಮ್ಮ ನಂಬುಗೆಯಿಗಾಗಿ,


ಉಪ ಅರಣ್ಯ ಸಂರಕ್ಷಣಾಧಿಕಾರಿ,
ಚಿಕ್ಕಬಳ್ಳಾಪುರ ವಿಭಾಗ, ಚಿಕ್ಕಬಳ್ಳಾಪುರ

ಕರ್ನಾಟಕ ಸರ್ಕಾರ
ಅರಣ್ಯ ಇಲಾಖೆ

ಸಂಖ್ಯೆ:ಎ3/ಕಲ್ಲುಗಣಿ ಗುತ್ತಿಗೆ/ಸಿ.ಆರ್-1560/2018-19

1754

ಉಪ ಅರಣ್ಯ ಸಂರಕ್ಷಣಾಧಿಕಾರಿಗಳ ಕಛೇರಿ,
ಚಿಕ್ಕಬಳ್ಳಾಪುರ ವಿಭಾಗ,
ಚಿಕ್ಕಬಳ್ಳಾಪುರ, ದಿನಾಂಕ: 01.12.2019.

ಗೆ,

ಹಿರಿಯ ಭೂ ವಿಜ್ಞಾನಿಗಳು,
ಗಣಿ ಮತ್ತು ಭೂ ವಿಜ್ಞಾನ ಇಲಾಖೆ,
ರೂ. ನಂ.ಎನ್.ಎ-9, ಜಿಲ್ಲಾಡಳಿತ ಭವನ,
ಪಟ್ಟಣಹಳ್ಳಿ, ಚಿಕ್ಕಬಳ್ಳಾಪುರ.

ಮಾನ್ಯರೇ,

ವಿಷಯ: ಶ್ರೀ ಆರ್. ನವೀನ್ ಕುಮಾರ್, ಗುಡಿಬಂಡೆ ತಾಲ್ಲೂಕು, ಕಾಟೇಗಾರಹಳ್ಳಿ ಗ್ರಾಮದ ಸರ್ವೆ ನಂ. 05 ರಲ್ಲಿ 4.00 ಎಕರೆ ಪ್ರದೇಶದಲ್ಲಿ ಕಟ್ಟಡ ಕಲ್ಲುಗಣಿ ಗುತ್ತಿಗೆ ಮಂಜೂರಾತಿ ಕೋರಿರುವ ಬಗ್ಗೆ.


- ಉಲ್ಲೇಖ: 1 ತಮ್ಮ ಕಛೇರಿ ಪತ್ರ ಸಂಖ್ಯೆ:ಗಭೂಇ/ಹಿಭೂಚಿ/ಕಗಗು/2018-19/2130, ದಿನಾಂಕ: 20.12.2018
2. ಈ ಕಛೇರಿ ಪತ್ರ ಸಮ ಸಂಖ್ಯೆ ದಿನಾಂಕ: 05.12.2018
3. ವಲಯ ಅರಣ್ಯಾಧಿಕಾರಿ, ಗುಡಿಬಂಡೆ ವಲಯ, ಗುಡಿಬಂಡೆ ರವರ ಕಛೇರಿ ಪತ್ರ ಸಂಖ್ಯೆ:ವಅಲ/ಗು.ಬಂ.ವ/ಕ.ಗ/ವರದಿ/ಸಿ.ಆರ್-07/2018-19, ದಿನಾಂಕ: 18.01.2019
4. ಸಹಾಯಕ ಅರಣ್ಯ ಸಂರಕ್ಷಣಾಧಿಕಾರಿ, ಚಿಕ್ಕಬಳ್ಳಾಪುರ ಉಪ ವಿಭಾಗ, ಚಿಕ್ಕಬಳ್ಳಾಪುರ ರವರ ಶಿಫಾರಸ್ಸು ದಿನಾಂಕ: 18.01.2019

ಮೇಲ್ಕಂಡ ವಿಷಯಕ್ಕೆ ಸಂಬಂಧಿಸಿದಂತೆ ಶ್ರೀ ಆರ್. ನವೀನ್ ಕುಮಾರ್, ಗುಡಿಬಂಡೆ ತಾಲ್ಲೂಕು, ಕಾಟೇಗಾರಹಳ್ಳಿ ಗ್ರಾಮದ ಸರ್ವೆ ನಂ. 05 ರಲ್ಲಿ 4.00 ಎಕರೆ ಪ್ರದೇಶದಲ್ಲಿ ಕಟ್ಟಡ ಕಲ್ಲುಗಣಿ ಗುತ್ತಿಗೆ ಮಂಜೂರಾತಿ ಕೋರಿ ಹಿರಿಯ ಭೂ ವಿಜ್ಞಾನಿಗಳು, ಗಣಿ ಮತ್ತು ಭೂ ವಿಜ್ಞಾನಿ ಇಲಾಖೆ, ಚಿಕ್ಕಬಳ್ಳಾಪುರ ರವರು ಪ್ರಸ್ತಾಪಿತ ಸ್ಥಳದಲ್ಲಿ ಕಲ್ಲುಗಣಿ ಗುತ್ತಿಗೆ ಮಂಜೂರಾತಿಗಾಗಿ ಕೋರಿಯುತ್ತಾರೆ. ಸದರಿ ರವರ ಕೋರಿಕೆಯನ್ವಯ ಪ್ರಸ್ತಾಪಿತ ಸ್ಥಳದಲ್ಲಿ ಕಟ್ಟಡ ಕಲ್ಲುಗಣಿ ಗುತ್ತಿಗೆ ಮಂಜೂರಾತಿ ನೀಡಲು ಇಲಾಖಾ ಅಭಿಪ್ರಾಯವನ್ನು ಸಲ್ಲಿಸುವಂತೆ ಕೋರಿ ಉಲ್ಲೇಖ (1)ರಲ್ಲಿ ಹಿರಿಯ ಭೂ ವಿಜ್ಞಾನಿಗಳು, ಗಣಿ ಮತ್ತು ಭೂ ವಿಜ್ಞಾನಿ ಇಲಾಖೆ, ಚಿಕ್ಕಬಳ್ಳಾಪುರ ರವರು ಈ ಕಛೇರಿಗೆ ದಾಖಲಾತಿಗಳನ್ನು ಸಲ್ಲಿಸುತ್ತಾ ಕೋರಿಯುತ್ತಾರೆ.

ಅದರನ್ವಯ ಮಂಜೂರಾತಿಗಾಗಿ ಕೋರಿಯುವ ಪ್ರದೇಶದ ಕುರಿತು ಅರಣ್ಯ ಇಲಾಖಾ ಅಭಿಪ್ರಾಯ ನೀಡಲು ಉಲ್ಲೇಖ(2) ರ ಈ ಕಛೇರಿ ಪತ್ರ ಸಮ ಸಂಖ್ಯೆ ದಿನಾಂಕದಲ್ಲಿ ವಲಯ ಅರಣ್ಯಾಧಿಕಾರಿ, ಗುಡಿಬಂಡೆ ವಲಯ, ಗುಡಿಬಂಡೆ ರವರಿಗೆ ಕಲ್ಲುಗಣಿ ಗುತ್ತಿಗೆ ಕುರಿತು ಸ್ಥಳ ಪರಿಶೀಲನೆ ಮಾಡಿ ವರದಿ ಸಲ್ಲಿಸಲು ತಿಳಿಸಲಾಗಿತ್ತು.

ಅದರನ್ವಯ ಕಟ್ಟಡ ಕಲ್ಲುಗಣಿ ಗುತ್ತಿಗೆ ಮಂಜೂರಾತಿ ಕೋರಲಾದ ಪ್ರದೇಶಕ್ಕೆ ವಲಯ ಅರಣ್ಯಾಧಿಕಾರಿ ಮತ್ತು ಸಹಾಯಕ ಅರಣ್ಯ ಸಂರಕ್ಷಣಾಧಿಕಾರಿ, ಕಲ್ಲುಗಣಿ ಗುತ್ತಿಗೆ ನವೀಕರಣ ನೀಡುವ ಸಲುವಾಗಿ ಸ್ಥಳ ಪರಿಶೀಲಿಸಿ ವಲಯ ಅರಣ್ಯಾಧಿಕಾರಿ ಮತ್ತು ಸಹಾಯಕ ಅರಣ್ಯ ಸಂರಕ್ಷಣಾಧಿಕಾರಿ, ಚಿಕ್ಕಬಳ್ಳಾಪುರ ಉಪ ವಿಭಾಗ ಚಿಕ್ಕಬಳ್ಳಾಪುರ ರವರು ಈ ಕೆಳಕಂಡಂತೆ ವರದಿಯನ್ನು ಜಿಪಿಎನ್ ರೀಡಿಂಗ್ ನೋಂದಿಗೆ ವರದಿ ಸಲ್ಲಿಸಿರುತ್ತಾರೆ.

1. ಪ್ರಸ್ತಾಪಿತ ಸರ್ವೆ ನಂ. 05ಯು ಆರ್‌ಟಿಸಿನಲ್ಲಿ ಹಿನ್ಸಾ 02ರಲ್ಲಿ ಒಟ್ಟು 39-37 ಎಕರೆ ಪ್ರದೇಶವಿದ್ದು ಅದರಲ್ಲಿ 39-17 ಎಕರೆ ಪ್ರದೇಶವು ಸರ್ಕಾರಿ ಗೋಮಾಳ ಮತ್ತು 0-20 ಎಕರೆಯು ಚೌಡಮ್ಮ ಬಿನ್ ಚೌಡಪ್ಪ ಎಂಬ ಆರ್‌ಟಿಸಿಯಲ್ಲಿ ನಮೂದಾಗಿರುತ್ತದೆ.
2. ಪ್ರಸ್ತಾಪಿತ ಪ್ರದೇಶದಲ್ಲಿ ಯಾವುದೇ ಗಿಡ ಮರಗಳು ಬೆಳೆದಿರುವುದಿಲ್ಲ.
3. ಪ್ರಸ್ತಾಪಿತ ಪ್ರದೇಶವು ಡೀಮ್ಡ್ ಫಾರೆಸ್ಟ್, ಸೆಕ್ಷನ್-4 ಒಳಗೆ ಒಳಪಟ್ಟಿರುವುದಿಲ್ಲ.
4. ಪ್ರಸ್ತಾಪಿತ ಪ್ರದೇಶವು ಬೀಚಗಾನಹಳ್ಳಿ ರಾಜ್ಯ ಅರಣ್ಯ ಪ್ರದೇಶದಿಂದ 4060 ಮೀಟರ್ ದೂರದಲ್ಲಿರುತ್ತದೆ.
5. ಪ್ರಸ್ತಾಪಿತ ಪ್ರದೇಶದ ಸುತ್ತಮುತ್ತ ಯಾವುದೇ ವನ್ಯಪ್ರಾಣಿಗಳು ಕಂಡುಬಂದಿರುವುದಿಲ್ಲ.

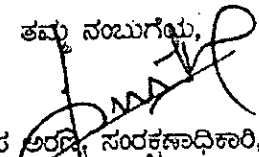


31-1-19

A	N-13 42' 08.0"	E	77 45' 11.6"
B	N-13 42' 08.9"	E	77 45' 14.9"
C	N-13 42' 07.8"	E	77 45' 15.5"
D	N-13 42' 07.6"	E	77 45' 16.8"
E	N-13 42' 05.5"	E	77 45' 17.5"
F	N-13 42' 04.0"	E	77 45' 12.5"

ಮುಂದುವರಿದು. ವಲಯ ಅರಣ್ಯಾಧಿಕಾರಿ ಮತ್ತು ಸಹಾಯಕ ಅರಣ್ಯ, ಸಂರಕ್ಷಣಾಧಿಕಾರಿ ಚಿಕ್ಕಬಳ್ಳಾಪುರ ಉಪ ವಿಭಾಗ ರವರ ವರದಿಯಂತೆ ಪ್ರಸ್ತಾಪಿತ ಸರ್ವೆ ನಂ. 05 ರಲ್ಲಿ ಒಟ್ಟು 39-37 ಎಕರೆ ಪ್ರದೇಶವಿದ್ದು ಅದರಲ್ಲಿ 39-17 ಎಕರೆ ಪ್ರದೇಶವು ಸರ್ಕಾರಿ ಗೋಮಾಳ ಮತ್ತು 0-20 ಎಕರೆಯು ಚೌಡಮ್ಮ ಬಿನ್ ಚೌಡಪ್ಪ ಎಂದು ಆರ್‌ಟಿಸಿಯಲ್ಲಿ ನಮೂದಾಗಿದ್ದು, ಸದರಿ ಪ್ರದೇಶದಲ್ಲಿ ಯಾವುದೇ ಗಿಡ ಮರಗಳು ಬೆಳೆದಿರುವುದಿಲ್ಲ ಹಾಗೂ ಪ್ರಸ್ತಾಪಿತ ಪ್ರದೇಶವು ಡೀಮ್ಡ್ ಫಾರೆಸ್ಟ್ ಮತ್ತು ಸೆಕ್ಷನ್-4ರ ಒಳಗೆ ಒಳಪಟ್ಟಿರುವುದಿಲ್ಲ. ಪ್ರಸ್ತಾಪಿತ ಪ್ರದೇಶವು ಬೀಚಗಾನಹಳ್ಳಿ ರಾಜ್ಯ ಅರಣ್ಯ ಪ್ರದೇಶದಿಂದ 4060 ಮೀಟರ್ ಅಂತರದಲ್ಲಿರುವುದಾಗಿ ಮತ್ತು ಸದರಿ ಪ್ರದೇಶದ ಸುತ್ತ-ಮುತ್ತ ಯಾವುದೇ ವನ್ಯಪ್ರಾಣಿಗಳು ಕಂಡುಬಂದಿರುವುದಿಲ್ಲವೆಂದು ವಲಯ ಅರಣ್ಯಾಧಿಕಾರಿ, ಗುಡಿಬಂಡೆ ವಲಯ ರವರು ಇಲಾಖಾ ವರದಿಯನ್ನು ಸಹಾಯಕ ಅರಣ್ಯ, ಸಂರಕ್ಷಣಾಧಿಕಾರಿ, ಚಿಕ್ಕಬಳ್ಳಾಪುರ ಉಪ ವಿಭಾಗ, ಚಿಕ್ಕಬಳ್ಳಾಪುರ ಇವರ ಮುಖಾಂತರ ಸಲ್ಲಿಸಿದ ಸ್ಥಳ ತಪಾಸಣಾ ವರದಿಯನ್ನು ಈ ಕಛೇರಿಗೆ ಸಲ್ಲಿಸಿರುವ ವರದಿಯನ್ನು ಸೂಕ್ತ ದಾಖಲಾತಿಗಳೊಂದಿಗೆ ಈ ಕೆಳಕಂಡ ಷರತ್ತುಗಳೊಳಗೆ ಮುಂದಿನ ಕ್ರಮ ಕೈಗೊಳ್ಳಲು ಸಲ್ಲಿಸಲಾಗಿದೆ.

1. ರಾಷ್ಟ್ರೀಯ ಹಸಿರು ಪೀಠದ ಇತ್ತೀಚಿನ ಆದೇಶಗಳು ಹಾಗೂ ಕೇಂದ್ರ ಮತ್ತು ರಾಜ್ಯ ಸರ್ಕಾರದ ನೀತಿ ನಿಯಮಗಳನ್ನು ಪಾಲಿಸುವುದು.
2. ಗಣಿಗಾರಿಕೆ ಪ್ರದೇಶಗಳಲ್ಲಿ ಗಿಡಮರಗಳನ್ನು ಹೆಚ್ಚಿನ ಸಂಖ್ಯೆಯಲ್ಲಿ ಕೈಗೊಳ್ಳುವುದು.

ತಮ್ಮ ನಂಬುಗೆಯ,

 ಉಪ ಅರಣ್ಯ, ಸಂರಕ್ಷಣಾಧಿಕಾರಿ,
 ಚಿಕ್ಕಬಳ್ಳಾಪುರ ವಿಭಾಗ, ಚಿಕ್ಕಬಳ್ಳಾಪುರ.





ಕರ್ನಾಟಕ ಸರ್ಕಾರ

ಉಪವಿಭಾಗಾಧಿಕಾರಿ ರವರ ಕಾರ್ಯಾಲಯ, ಚಿಕ್ಕಬಳ್ಳಾಪುರ ಉಪವಿಭಾಗ, ಚಿಕ್ಕಬಳ್ಳಾಪುರ

ಸಂಖ್ಯೆ:ಎಂ.ಐ.ಎನ್.ಸಿ.ಆರ್: 107/18-19

ದಿನಾಂಕ: 21-01-2019

ಹಿರಿಯ ಭೂ ವಿಜ್ಞಾನಿಗಳು
ಗಣಿ ಮತ್ತು ಭೂ ವಿಜ್ಞಾನ ಇಲಾಖೆ
ಚಿಕ್ಕಬಳ್ಳಾಪುರ ಜಿಲ್ಲೆ -ರವರಿಗೆ,


ವಿಷಯ: ಗುಡಿಬಂಡೆ ತಾಲ್ಲೂಕು ಕಸಬಾ ಹೋಬಳಿ ಕಾಟಗಾರಹಳ್ಳಿ ಗ್ರಾಮದ ಸ.ನಂ.5 ರಲ್ಲಿ 4-00 ಎಕರೆ ಪ್ರದೇಶದಲ್ಲಿ ಕಟ್ಟಡ ಕಲ್ಲುಗಣಿ ಗುತ್ತಿಗೆ ಮಂಜೂರಾತಿಗಾಗಿ ಕೋರಿದ್ದು, ಅರ್ಜಿಯನ್ನು ಮಾನ್ಯ ಉಚ್ಚನ್ಯಾಯಾಲಯದ ಆದೇಶದನ್ವಯ ವಿಲೇವಾರಿ ಮಾಡಲು ನಿರಾಕ್ಷೇಪಣಾ/ಅಭಿಪ್ರಾಯ ನೀಡುವ ವಿಚಾರ.

- ಉಲ್ಲೇಖ: 1. ತಮ್ಮ ಕಛೇರಿಯ ಪತ್ರ ಗಭೂಇ/ಹಿಭೂಚಿ/ಕಗಗು/18-19, 2128 ದಿನಾಂಕ: 20.10.2018.
2. ತಹಸೀಲ್ದಾರ್ ಗುಡಿಬಂಡೆ ತಾಲ್ಲೂಕು ರವರ ವರದಿ ಸಂಖ್ಯೆ: ಎಂ.ಐ.ಎನ್.ಸಿ.ಆರ್:07/18-19 ದಿನಾಂಕ:21-01-2019.

ಮೇಲ್ಕಂಡ ವಿಷಯಕ್ಕೆ ಸಂಬಂಧಿಸಿದಂತೆ, ಗುಡಿಬಂಡೆ ತಾಲ್ಲೂಕು ಕಸಬಾ ಹೋಬಳಿ ಕಾಟಗಾರಹಳ್ಳಿ ಗ್ರಾಮದ ಸ.ನಂ.5 ರಲ್ಲಿ 4-00 ಎಕರೆ ಪ್ರದೇಶದಲ್ಲಿ ಶ್ರೀ ಆರ್.ನವೀನ್ ಕುಮಾರ್ ರವರು ಕಟ್ಟಡ ಕಲ್ಲುಗಣಿ ಗುತ್ತಿಗೆ ಮಂಜೂರಾತಿಗಾಗಿ ಕೋರಿದ್ದು, ಅರ್ಜಿಯನ್ನು ಮಾನ್ಯ ಉಚ್ಚನ್ಯಾಯಾಲಯದ ಆದೇಶದನ್ವಯ ವಿಲೇವಾರಿ ಮಾಡಲು ನಿರಾಕ್ಷೇಪಣಾ/ಅಭಿಪ್ರಾಯ ನೀಡುವ ಉಲ್ಲೇಖ (1) ರ ರೀತ್ಯಾ ವರದಿ ಸಲ್ಲಿಸಲು ಕೋರಲಾಗಿರುತ್ತದೆ.

ಈ ಬಗ್ಗೆ ತಹಸೀಲ್ದಾರ್ ಗುಡಿಬಂಡೆ ತಾಲ್ಲೂಕು ರವರು ಉಲ್ಲೇಖ (2) ರ ರೀತ್ಯಾ ವರದಿ ಸಲ್ಲಿಸುತ್ತಾ, ಪ್ರಸ್ತಾವಿತ ಕಾಟಗಾರಹಳ್ಳಿ ಗ್ರಾಮದ ಸ.ನಂ.5 ರಲ್ಲಿ ಒಟ್ಟು ವಿಸ್ತೀರ್ಣ 39-37 ಎಕರೆ ಜಮೀನು ಪಹಣಿಯಂತೆ "ಸರ್ಕಾರಿ ಗೋಮಾಳ" ಎಂಬುದಾಗಿ ಇರುತ್ತದೆ. ಅರ್ಜಿತ ಪ್ರದೇಶವು ಕಲ್ಲು ಬಂಡೆಗಳಿಂದ ಕೂಡಿರುತ್ತದೆ. ಸದರಿ ಪ್ರದೇಶವು ಗ್ರಾಮ ಪಂಚಾಯತಿಯಿಂದ ಸುಮಾರು 4 ಕಿ.ಮೀ. ದೂರದಲ್ಲಿರುತ್ತದೆ. ರಾಷ್ಟ್ರೀಯ ಹೆದ್ದಾರಿಯಿಂದ ಸುಮಾರು 9 ಕಿ.ಮೀ ದೂರದಲ್ಲಿರುತ್ತದೆ. ಸದರಿ ಪ್ರದೇಶದಿಂದ ಸುಮಾರು 200 ಮೀಟರ್ ಹಂತರದಲ್ಲಿ ಸಾರ್ವಜನಿಕ ಕಟ್ಟಡಗಳು, ದೇವಾಲಯ, ರೈಲ್ವೆ ಲೈನ್ ಜಲಾಶಯ ಇರುವುದಿಲ್ಲ.

ಪ್ರದೇಶದಲ್ಲಿ ಯಾವುದೇ ಹೈಟೆನ್ಷನ್ ವಿದ್ಯುತ್ ತಂತಿಗಳು ಹಾದು ಹೋಗಿರುವುದಿಲ್ಲ. ಆದ್ದರಿಂದ ಕೋರಿರುವಂತೆ ಸದರಿ ಗುಡಿಬಂಡೆ ತಾಲ್ಲೂಕು ಕಸಬಾ ಹೋಬಳಿ ಕಾಟಗಾರಹಳ್ಳಿ ಗ್ರಾಮದ



ಸ.ನಂ.5 ರಲ್ಲಿ 4-00 ಎಕರೆ ಕಟ್ಟಡ ಕಟ್ಟುಗಣಿ ಗುತ್ತಿಗೆ ಮಂಜೂರು ಮಾಡಬಹುದೆಂದು ಗ್ರಾಮಸ್ಥರ ಮಹಜರಾನೊಂದಿಗೆ ವರದಿ ಸಲ್ಲಿರುತ್ತಾರೆ.

ಆದ್ದರಿಂದ ಪ್ರಸ್ತಾವಿತ ಗುಡಿಬಂಡೆ ತಾಲ್ಲೂಕು ಕಸಬಾ ಹೋಬಳಿ ಕಾಚ್ಚಿಗಾರಹಳ್ಳಿ ಗ್ರಾಮದ ಸ.ನಂ.5 ರಲ್ಲಿ 4-00 ಎಕರೆ (ನಕ್ಷೆಯಲ್ಲಿ ತೋರಿಸಿರುವ) ಪ್ರದೇಶವನ್ನು ರಸ್ತೆ ಸಂಪರ್ಕ ಕಲ್ಪಿಸಿಕೊಳ್ಳುವ ಪರತ್ತಿನ ಮೇರೆಗೆ ಕಟ್ಟು ಗಣಿ ಗುತ್ತಿಗೆ ಮಂಜೂರಾತಿ ನೀಡುವ ವಿಚಾರದಲ್ಲಿ ಕಾನೂನು ರೀತ್ಯಾ ಕ್ರಮ ಕೈಗೊಳ್ಳಬಹುದೆಂಬ ಅಭಿಪ್ರಾಯದೊಂದಿಗೆ ತಹಸೀಲ್ದಾರ್ ಗುಡಿಬಂಡೆ ತಾಲ್ಲೂಕು ರವರ ವರದಿಯೊಂದಿಗೆ ಸಲ್ಲಿಸಿದೆ.

ತಮ್ಮ ನಂಬುಗೆಯು

ಉಪವಿಭಾಗಾಧಿಕಾರಿ
ಚಿಕ್ಕಬಳ್ಳಾಪುರ ಉಪವಿಭಾಗ
ಚಿಕ್ಕಬಳ್ಳಾಪುರ

ಜಂಟಿ ಸ್ಥಳ ಪರಿಶೀಲನಾ ವರದಿ

ಗುಡಿಬಂಡೆ ತಾಲ್ಲೂಕು ಕಸಬಾ ಹೋಬಳಿ ಕಾಟಗಾರಹಳ್ಳಿ ಗ್ರಾಮದ ಸ.ನಂ.5 ರಲ್ಲಿ ರಲ್ಲಿ 4-00 ಎಕರೆ ಪ್ರದೇಶದಲ್ಲಿ ಶ್ರೀ ಆರ್.ನವೀನ್ ಕುಮಾರ್ ರವರು ಕಟ್ಟಡ ಕಲ್ಲುಗಣಿ ಗುತ್ತಿಗೆ ಮಂಜೂರಾತಿಗಾಗಿ ಕೋರಿ ಅರ್ಜಿ ನೀಡಿರುವ ವಿಚಾರವಾಗಿ ದಿನಾಂಕ: 29/01/2019 ರಂದು ಉಪವಿಭಾಗಾಧಿಕಾರಿಗಳು, ಚಿಕ್ಕಬಳ್ಳಾಪುರ ಉಪವಿಭಾಗ, ಚಿಕ್ಕಬಳ್ಳಾಪುರ ಮತ್ತು ಹಿರಿಯ ಭೂ ವಿಜ್ಞಾನಿಗಳು, ಗಣಿ ಮತ್ತು ಭೂ ವಿಜ್ಞಾನ ಇಲಾಖೆ, ಚಿಕ್ಕಬಳ್ಳಾಪುರ ರವರೊಂದಿಗೆ ಸ್ಥಳಕ್ಕೆ ಭೇಟಿ ನೀಡಿ ಪರಿಶೀಲಿಸಲಾಗಿ, ಪ್ರಸ್ತಾವಿತ ಕಾಟಗಾರಹಳ್ಳಿ ಗ್ರಾಮದ ಸ.ನಂ.5 ರಲ್ಲಿ 39-37 ಎಕರೆ ವಿಸ್ತೀರ್ಣವಿದ್ದು ಸರ್ಕಾರಿ ಗೋಮಾಳ ಜಮೀನಾಗಿರುತ್ತದೆ. ಪ್ರಸ್ತಾವಿತ ಕಲ್ಲುಗಣಿ ಗುತ್ತಿಗೆ ಕೋರಿರುವ ಪ್ರದೇಶವು ದಪ್ಪತಿ ಗ್ರಾಮ ಪಂಚಾಯತಿಯಿಂದ ಸುಮಾರು 4ಕಿ.ಮೀ ದೂರದಲ್ಲಿರುತ್ತದೆ. ಸದರಿ ಪ್ರದೇಶವು ರಾಷ್ಟ್ರೀಯ ಹೆದ್ದಾರಿಯಿಂದ 09 ಕಿ.ಮೀ ದೂರದಲ್ಲಿರುತ್ತದೆ. ಸದರಿ ಪ್ರದೇಶವು ಪಟ್ಟಣ ಪಂಚಾಯತಿಯಿಂದ 07 ಕಿ.ಮೀ ದೂರದಲ್ಲಿರುತ್ತದೆ. ಸದರಿ ಪ್ರದೇಶದಿಂದ ಸುಮಾರು 200 ಮೀಟರ್ ಹಂತರದಲ್ಲಿ ಸಾರ್ವಜನಿಕ ಕಟ್ಟಡಗಳು, ದೇವಾಲಯ, ರೈಲ್ವೆ ಲೈನ್ ಜಲಾಶಯ ಇರುವುದಿಲ್ಲ ಹಾಗೂ ಅರ್ಜಿತ ಪ್ರದೇಶಕ್ಕೆ ಸಂಬಂಧಿಸಿದಂತೆ ತಹಸೀಲ್ದಾರ್ ಗುಡಿಬಂಡೆ ತಾಲ್ಲೂಕು ರವರು ನೀಡಿರುವ ವರದಿಯಲ್ಲಿ ಕಾಟಗಾರಹಳ್ಳಿ ಗ್ರಾಮದ ಸ.ನಂ.5 ರಲ್ಲಿ 4-00 ಎಕರೆ ಜಮೀನು ಕಲ್ಲು ಬಂಡೆಗಳಿಂದ ಕೂಡಿದ್ದು, ಆದ್ದರಿಂದ ಸದರಿ ಪ್ರದೇಶದಲ್ಲಿ ಕಟ್ಟಡ ಕಲ್ಲುಗಣಿ ಗುತ್ತಿಗೆ ಮಂಜೂರಾತಿ ನೀಡುವ ಬಗ್ಗೆ ಉಲ್ಲೇಖಿಸಿರುತ್ತಾರೆ. ಅದರಂತೆ ಅರ್ಜಿದಾರರು ಕೋರಿರುವ 4-00 ಎಕರೆ ವಿಸ್ತೀರ್ಣ (ನಕ್ಷೆಯಲ್ಲಿ ತೋರಿಸಿರುವ) ಪ್ರದೇಶವನ್ನು ರಸ್ತೆ ಸಂಪರ್ಕ ಕಲ್ಪಿಸಿಕೊಳ್ಳುವ ಷರತ್ತಿನ ಮೇರೆಗೆ ಕಟ್ಟಡ ಕಲ್ಲುಗಣಿ ಗುತ್ತಿಗೆ ಮಂಜೂರಾತಿ ನೀಡಬಹುದಾಗಿರುತ್ತದೆ.

ಹಿರಿಯ ಭೂ ವಿಜ್ಞಾನಿಗಳು,
ಗಣಿ ಮತ್ತು ಭೂ ವಿಜ್ಞಾನ ಇಲಾಖೆ,
ಚಿಕ್ಕಬಳ್ಳಾಪುರ

ಉಪವಿಭಾಗಾಧಿಕಾರಿಗಳು,
ಚಿಕ್ಕಬಳ್ಳಾಪುರ ಉಪವಿಭಾಗ,
ಚಿಕ್ಕಬಳ್ಳಾಪುರ.



ತಹಶೀಲ್ದಾರ್ ರವರ ಕಾರ್ಯಾಲಯ, ಗೌರಿಬಿದನೂರು ತಾಲ್ಲೂಕು, ಗೌರಿಬಿದನೂರು

ಸಂಖ್ಯೆ.ಎಂ.ಐ.ಎನ್.ಸಿ.ಆರ್/31 /2020-21

ದಿನಾಂಕ. 06-09-2021

ರವರಿಗೆ,

ಹಿರಿಯ ಭೂವಿಜ್ಞಾನಿಗಳು

ಗಣ ಮತ್ತು ಭೂ ವಿಜ್ಞಾನ ಇಲಾಖೆ

ಚಿಕ್ಕಬಳ್ಳಾಪುರ ಜಿಲ್ಲೆ,

ಚಿಕ್ಕಬಳ್ಳಾಪುರ.



ಮಾನ್ಯರೇ,

ವಿಷಯ:- ಚಿಕ್ಕಬಳ್ಳಾಪುರ ಜಿಲ್ಲೆ, ಗೌರಿಬಿದನೂರು ತಾಲ್ಲೂಕು, ಡಿ.ಪಾಳ್ಯ ಹೋಬಳಿ, ಹುಲಿಕುಂಟೆ ಗ್ರಾಮದ ಸ.ನಂ.22 ರಲ್ಲಿ 6-00 ಎಕರೆ ಪ್ರದೇಶದಲ್ಲಿ ಕಲ್ಲುಗಣ/ಗುತ್ತಿಗೆ ಮಂಜೂರು ಮಾಡಲು ನಿರಾಕ್ಷೇಪಣಾ ಪತ್ರ ನೀಡುವ ಬಗ್ಗೆ.

ಉಲ್ಲೇಖ:- 1)ತಮ್ಮ ಕಛೇರಿಯ ಪತ್ರದ ಸಂಖ್ಯೆ ಗ.ಭೂ.ಇ/ಹಿ.ಭೂ.ಚಿ/ಕ.ಗ.ಗು/2803/2018-19 ದಿ:30/01/2019.
2)ರಾಜಸ್ವ ನಿರೀಕ್ಷಕರು, ಡಿ.ಪಾಳ್ಯ ಹೋಬಳಿ ರವರ ವರದಿ ಸಂಖ್ಯೆ ಆರ್.ಎ(ಡಿ)ಪಿ.ಆರ್/11/2019-20 ದಿನಾಂಕ:-26/04/2020.

ಮೇಲ್ಕಂಡ ವಿಷಯಕ್ಕೆ ಸಂಬಂಧಿಸಿದಂತೆ, ಉಲ್ಲೇಖ(1) ರ ಪತ್ರದಲ್ಲಿ ಸೂಚಿಸಿರುವಂತೆ ಗೌರಿಬಿದನೂರು ತಾಲ್ಲೂಕು, ಡಿ.ಪಾಳ್ಯ ಹೋಬಳಿ, ಹುಲಿಕುಂಟೆ ಗ್ರಾಮದ ಸ.ನಂ.22 ರಲ್ಲಿ 6-00 ಎಕರೆ ಜಮೀನಿನಲ್ಲಿ ಕಟ್ಟಡದ ಕಲ್ಲುಗಣ ಗುತ್ತಿಗೆ ಮಂಜೂರಾತಿ ಕೋರಿರುವುದು ಸರಿಯಷ್ಟೆ,

ಆದರಂತೆ ರಾಜಸ್ವ ನಿರೀಕ್ಷಕರು, ಡಿ.ಪಾಳ್ಯ ಹೋಬಳಿ ರವರನ್ನು ವರದಿ ಕೇಳಲಾಗಿ ಸದರಿಯವರು ಪರಿಶೀಲಿಸಲಾಗಿ ಒಟ್ಟು ವಿಸ್ತೀರ್ಣ 199.38 ಎಕರೆ/ಗುಂ ಜಮೀನಿದ್ದು, ಈ ಪೈಕಿ ಅರಣ್ಯ ಇಲಾಖೆ, ನಡುತೋಪಿಗಾಗಿ 130.00 ಎಕರೆ ಮಂಜೂರಾಗಿರುತ್ತದೆ. ಹಾಗೂ ಎ.ಕೆ.ಕದಿರಪ್ಪ ಬಿನ್ ಗಂಗಪ್ಪ ಮತ್ತು ಲಕ್ಷ್ಮಮ್ಮ ಕೋಂ ಕದಿರಪ್ಪ ರವರಿಗೆ ಆರ್.ಯು.ಸಿ(ಡಿ)59/1994-95 ರಂತೆ ಜಮೀನು ಮಂಜೂರಾಗಿ ಎಂ.ಆರ್.13/94-95 ರಂತೆ ಖಾತೆಯಾಗಿರುವುದಾಗಿ ಆರ್.ಟಿ.ಸಿ ಯಲ್ಲಿ ನಮೂದಾಗಿರುತ್ತದೆ. ಒಟ್ಟು ವಿಸ್ತೀರ್ಣ 199.38 ಎ/ಗುಂಟೆ ವಿಸ್ತೀರ್ಣಕ್ಕೂ ಜಂಟಿಯಾಗಿ ಸರ್ಕಾರಿ ಗೋಕಾಡು ಎಂಬುದಾಗಿ ಆರ್.ಟಿ.ಸಿ ಯಲ್ಲಿ ನಮೂದಾಗಿರುತ್ತದೆ. ಅರ್ಜಿದಾರರಾದ ಶ್ರೀ ಮುನಿರಾಜು ಎಂ. ರವರು ಕೋರಿರುವಂತೆ ಪರಿಶೀಲಿಸಲಾಗಿ ಸ.ನಂ.19 ಮತ್ತು 24 ರ ಜಮೀನುಗಳ ಮದ್ದೆ ಸ.ನಂ.22 ರ ಜಮೀನಿದ್ದು, ಸದರಿ ಜಮೀನುಗಳೆಲ್ಲವೂ ಸಹಾ ಆರ್.ಟಿ.ಸಿ ಯಂತೆ ಅರಣ್ಯ ಇಲಾಖೆಗೆ ಸೇರಿದ ಜಮೀನುಗಳಾಗಿರುತ್ತದೆ. ಅರ್ಜಿದಾರರು ಕೋರಿರುವ ಪ್ರದೇಶವು ಅರಣ್ಯ ಇಲಾಖೆಗೆ ಸೇರಿದ ಜಮೀನೇ ಅಥವಾ ಸರ್ವೆ ಇಲಾಖೆ ರವರು ಜಂಟಿ ಸ್ಥಳ ತನಿಖೆ ನಡೆಸಿ ಸ್ಪಷ್ಟ ವರದಿಯನ್ನು ಪಡೆದ ಮೇಲೆ ನಿರಾಕ್ಷೇಪಣ ಪತ್ರ ನೀಡುವ ಬಗ್ಗೆ ಕ್ರಮ ವಹಿಸಬೇಕಾಗಿರುತ್ತದೆ. ಹಾಗೂ ರಾಸುಗಳ ಗಣತಿಯಂತೆ ಈ ಗ್ರಾಮದಲ್ಲಿ ದೊಡ್ಡ ರಾಸುಗಳು 320 ಚಕ್ಕರಾಸುಗಳು 1080 ಇದ್ದು, ಸರ್ಕಾರದ ಸುತ್ತೋಲೆಯಂತೆ 260.00 ಎಕರೆ ಜಮೀನು ಕಾಯ್ದುಸಬೇಕಾಗಿರುತ್ತದೆ. ಆದರೆ ಈ ಗ್ರಾಮದಲ್ಲಿ ರಾಸುಗಳಿಗನುಗುಣವಾಗಿ ಸರ್ಕಾರಿ ಜಮೀನು ಲಭ್ಯವಿರುವುದಿಲ್ಲ ಎಂಬುದಾಗಿ ರಾಜಸ್ವ ನಿರೀಕ್ಷಕರು, ಡಿ.ಪಾಳ್ಯ ಹೋಬಳಿ ರವರು ವರದಿ ನೀಡಿರುತ್ತಾರೆ.

SNP

ಕ. ಗ. ಗು

ಮುಖ್ಯರಾಶಿ
ಸರ್ಕಾರಿ ಲಿಖಿತವಾಗಿ
ಸರ್ಕಾರಿ NOC ಸೇರಿಸುವುದು

04/10/21

- 1) ಡಿ.ಪಾಳ್ಯ ಹೋಬಳಿ, ಹುಲಿಕುಂಟೆ ಗ್ರಾಮದ ಸರ್ವೆನಂ.22 ರ ಪ್ರದೇಶದಲ್ಲಿ ಗೋಮಾಳ/ಹುಲ್ಲುಬನ್ನಿ ಖರಾಬ್/ಗೈರಾನ ಇತ್ಯಾದಿ ವರ್ಗದ ಜಮೀನು ಪ್ರದೇಶದಲ್ಲಿ ಹೆಚ್ಚುವರಿ ಗೋಮಾಳ ವಿಸ್ತೀರ್ಣವಿರುವುದಿಲ್ಲ
 - 2) ಹುಲಿಕುಂಟೆ ಗ್ರಾಮದ ಸರ್ವೆನಂ.22 ರ ಪ್ರದೇಶವು ಫಾರಂ-53 ರಲ್ಲಿ ಎ.ಕೆ.ಕದಿರಪ್ಪ ಬನ್ ಗಂಗಪ್ಪ ಮತ್ತು ಲಕ್ಷ್ಮಮ್ಮ ಕೋಂ ಕದಿರಪ್ಪ ರವರಿಗೆ 1-35 ಗುಂಟೆ ಮಂಜೂರಾಗಿರುತ್ತದೆ.
 - 3) ಸದರಿ ಅರ್ಜಿ ಪ್ರದೇಶದಿಂದ ರಸ್ತೆ ಸಂಪರ್ಕ ಇರುತ್ತದೆ.
 - 4) ಕರ್ನಾಟಕ ಅರಣ್ಯ ಕಾಯ್ದೆ 1963 ರ ಕಾಲಂ-04 ರಲ್ಲಿ ಅರಣ್ಯ ಇಲಾಖೆ ನಡುತೋಪಿಗಾಗಿ 130 ಎಕರೆ ಕಾಯ್ದಿರಿಸಲಾಗಿರುತ್ತದೆ.
 - 5) ಹುಲಿಕುಂಟೆ ಗ್ರಾಮದ ಸ.ನಂ.22 ರ ಜಮೀನು ಸರ್ಕಾರಿ ಗೋಕಾಡು ಜಮೀನಾಗಿರುತ್ತದೆ.
 - 6) ಸದರಿ ಜಮೀನು ಸರ್ಕಾರಿ ಜಮೀನಾಗಿರುವುದರಿಂದ ನಿರಾಕ್ಷೇಪಣಾ ಪತ್ರ ನೀಡಲು ರಹಾ ಇರುವುದಿಲ್ಲ.
 - 7) ಸದರಿ ಪ್ರದೇಶದಲ್ಲಿ ಸಾರ್ವಜನಿಕ ಉದ್ದೇಶಕ್ಕಾಗಿ ಮೀಸಲಿಟ್ಟಿರುವುದಿಲ್ಲ ಹಾಗೂ ಸದರಿ ಜಮೀನಿನಲ್ಲಿ ಯಾವುದೇ ಕಟ್ಟಡಗಳು ಇರುವುದಿಲ್ಲ.
 - 8) ಸದರಿ ಜಮೀನು ವ್ಯವಸಾಯಕ್ಕೆ ಯೋಗ್ಯವಾಗಿರುವುದಿಲ್ಲ.
 - 9) ಸದರಿ ಸರ್ವೆ ನಂಬರಿನಲ್ಲಿ 130 ಎಕರೆ ಜಮೀನು ಅರಣ್ಯ ಪ್ರದೇಶವಾಗಿರುತ್ತದೆ.
 - 10) ಮೇಲ್ಕಂಡ ಪ್ರದೇಶದ ಹತ್ತಿರದಲ್ಲಿ ಪಾಠಶಾಲೆಗಳು, ಸಾರ್ವಜನಿಕ ಕಟ್ಟಡಗಳು, ರೈಲ್ವೆ ಟೈನ್ ಮತ್ತು ಕೆರೆ ಕಾಲುವೆಗಳು ಇರುವುದಿಲ್ಲ.
 - 11) ಸದರಿ ಪ್ರದೇಶದಲ್ಲಿ ಯಾವುದೇ ಪುರಾತತ್ವ ಐತಿಹಾಸಿಕ ಸ್ಮಾರಕ ಕಟ್ಟಡಗಳು ಇರುವುದಿಲ್ಲ.
- ಆದ್ದರಿಂದ ಗೌರಿಬಿದನೂರು ತಾಲ್ಲೂಕು, ಡಿ.ಪಾಳ್ಯ ಹೋಬಳಿ, ಹುಲಿಕುಂಟೆ ಗ್ರಾಮದ ಸ.ನಂ.22 ರ ಜಮೀನಿನಲ್ಲಿ ಶ್ರೀ ಮುನಿರಾಜು ಎಂ. ರವರಿಗೆ ಕರ್ನಾಟಕ ಉಪ ಖನಿಜ ರಿಯಾಯಿತಿ ನಿಯಮಾವಳಿಗಳು 1994 ರಂತೆ ನಿಯಮಾನುಸಾರ ಪರಿಶೋಧನೆಗೆ ಒಳಪಡಿಸಿ ಕಲ್ಲುಗಣ/ಗುತ್ತಿಗೆ ಸಂಬಂಧಿಸಿದಂತೆ ಈ ಮೇಲೆ ವಿವರಿಸಿರುವಂತೆ ನಿಯಮಾನುಸಾರ ಕ್ರಮ ಕೈಗೊಳ್ಳಲು ತಮ್ಮ ಅವಗಾಹನೆಗೆ ಸಲ್ಲಿಸಿದೆ.

ತಮ್ಮ ನಂಬುಗೆಯ

ತಹಶೀಲ್ದಾರ್
ಗೌರಿಬಿದನೂರು ತಾಲ್ಲೂಕು

ಸಂಖ್ಯೆ:ಎ3/ಕಲ್ಪುಗಣಿ ಗುತ್ತಿಗೆ/ಸಿ.ಆರ್- 27/2019-20 / 778

ಉಪ ಅರಣ್ಯ ಸಂರಕ್ಷಣಾಧಿಕಾರಿಗಳ ಕಛೇರಿ,
ಚಿಕ್ಕಬಳ್ಳಾಪುರ ವಿಭಾಗ,
ಚಿಕ್ಕಬಳ್ಳಾಪುರ, ದಿನಾಂಕ: 15.11.2021

ಗೆ,

ವಲಯ ಅರಣ್ಯಾಧಿಕಾರಿ,
ಚಿಕ್ಕಬಳ್ಳಾಪುರ ವಲಯ,
ಚಿಕ್ಕಬಳ್ಳಾಪುರ

ವಿಷಯ: ಶ್ರೀ ಎನ್.ಎಸ್. ಲಕ್ಷ್ಮೀನಾರಾಯಣರಡ್ಡಿ, ಚಿಕ್ಕಬಳ್ಳಾಪುರ ತಾಲ್ಲೂಕು, ಆರ್. ಜೊಕ್ಕನಹಳ್ಳಿ ಗ್ರಾಮದ ಸರ್ವೆ ನಂ. 30 ರಲ್ಲಿ 5-00 ಎಕರೆ ಪ್ರದೇಶದಲ್ಲಿ ಕಟ್ಟಡದ ಕಲ್ಪುಗಣಿ ಗುತ್ತಿಗೆ ಮಂಜೂರಾತಿ ಕೋರಿರುವ ಬಗ್ಗೆ.


- ಉಲ್ಲೇಖ: 1 ಹಿರಿಯ ಭೂವಿಜ್ಞಾನಿಗಳು, ಗಣಿ ಮತ್ತು ಭೂವಿಜ್ಞಾನಿ ಇಲಾಖೆ, ಚಿಕ್ಕಬಳ್ಳಾಪುರ ರವರ ಕಛೇರಿ ಪತ್ರ ಸಂಖ್ಯೆ:ಗಭೂಇ/ಹಿಭೂಚಿ/ಕೆ.ಗು.ಅ/2019-20, ದಿನಾಂಕ: 22.05.2019.
- 2 ಮಾನ್ಯ ಉಚ್ಚನ್ಯಾಯಾಲಯದಲ್ಲಿ ದಾಖಲಿಸಿದ ರಿಟ್ ಅರ್ಜಿ ಸಂಖ್ಯೆ: 47857/2018 ರಲ್ಲಿ ಮಾನ್ಯ ನ್ಯಾಯಾಲಯ ಹೊರಡಿಸಿದ ಆದೇಶ ದಿ: 05.11.2018.
- 3 ಈ ಕಛೇರಿ ಸಮ ಸಂಖ್ಯೆ ದಿ:31.05.2019 ಮತ್ತು 03.08.2019.
- 4 ನಿಮ್ಮ ಕಛೇರಿ ಪತ್ರ: ಸಂಖ್ಯೆ:ವಲಅ/ಚಿಮರ/ಕ.ಗ/ವರದಿ/ಸಿ.ಆರ್-174/2019-20, ದಿ: 15.07.2019
- 5 ಸಹಾಯಕ ಅರಣ್ಯ ಸಂರಕ್ಷಣಾಧಿಕಾರಿ, ಚಿಕ್ಕಬಳ್ಳಾಪುರ ಉಪ ವಿಭಾಗ ರವರ ಕಛೇರಿ ಪತ್ರ ಸಂಖ್ಯೆ:ವಲಅ/ಚಿಮರ/ಕಲ್ಪುಗಣಿ/ವಿವ-07/2019-20, ದಿನಾಂಕ: 22.07.2019
- 6 ಶ್ರೀ ಲಕ್ಷ್ಮೀನಾರಾಯಣರಡ್ಡಿ ಬಿನ್ ಸುಬ್ಬಣ್ಣ, ಗುಡಿಬಂಡೆ ಟೌನ್, ಚಿಕ್ಕಬಳ್ಳಾಪುರ ಜಿಲ್ಲೆ ರವರ ಮನವಿ ಈ ಕಛೇರಿಯಲ್ಲಿ ಸ್ವೀಕೃತಿಯಾದ ದಿ: 27.10.2021.

ಮೇಲ್ಕಂಡ ವಿಷಯಕ್ಕೆ ಸಂಬಂಧಿಸಿದಂತೆ, ಚಿಕ್ಕಬಳ್ಳಾಪುರ ತಾಲ್ಲೂಕು, ಆರ್. ಜೊಕ್ಕನಹಳ್ಳಿ ಗ್ರಾಮದ ಸರ್ವೆ ನಂ. 30 ರಲ್ಲಿ 5-00 ಎಕರೆ ಪ್ರದೇಶದಲ್ಲಿ ಕಟ್ಟಡ ಕಲ್ಪುಗಣಿ ಗುತ್ತಿಗೆ ಮಂಜೂರಾತಿ ಕೋರಿ ಸಲ್ಲಿಸಿರುವ ಅರ್ಜಿಗೆ ಮಾನ್ಯ ಉಚ್ಚನ್ಯಾಯಾಲಯದ ಆದೇಶವನ್ನು ವಿರೋಧಿಸಿ ಮಾಡಲು ನಿರಾಕ್ಷೇಪಣಾ ಕೋರಿ ಉಲ್ಲೇಖ (1)ರಲ್ಲಿ ಹಿರಿಯ ಭೂವಿಜ್ಞಾನಿಗಳು, ಗಣಿ ಮತ್ತು ಭೂವಿಜ್ಞಾನಿ ಇಲಾಖೆ, ಚಿಕ್ಕಬಳ್ಳಾಪುರ ರವರು ಕೋರಿರುತ್ತಾರೆ. ಅದರವ್ಯಯ, ಸ್ಥಳ ಪರಿಶೀಲನೆ, ವರದಿ ಸಲ್ಲಿಸಲು ವಲಯ ಅರಣ್ಯಾಧಿಕಾರಿ, ಚಿಕ್ಕಬಳ್ಳಾಪುರ ವಲಯ, ಚಿಕ್ಕಬಳ್ಳಾಪುರ ರವರಿಗೆ ಉಲ್ಲೇಖ (3)ರ ದಿ: 31.05.2019ರಲ್ಲಿ ತಿಳಿಸಲಾಗಿತ್ತು. ವಲಯ ಅರಣ್ಯಾಧಿಕಾರಿ, ಚಿಕ್ಕಬಳ್ಳಾಪುರ ವಲಯ, ಚಿಕ್ಕಬಳ್ಳಾಪುರ ಮತ್ತು ಸಹಾಯಕ ಅರಣ್ಯ ಸಂರಕ್ಷಣಾಧಿಕಾರಿ, ಚಿಕ್ಕಬಳ್ಳಾಪುರ ಉಪ ವಿಭಾಗ, ಚಿಕ್ಕಬಳ್ಳಾಪುರ ರವರು ಪ್ರಸ್ತಾಪಿತ ಪ್ರದೇಶದ ಸ್ಥಳ ಪರಿಶೀಲನೆ ಮಾಡಿ ನದರಿ ಪ್ರದೇಶದಲ್ಲಿ ಸ್ವಾಭಾವಿಕವಾಗಿ ಬೆಳೆದಿರುವ ಗಿಡ ಮರಗಳು ಕಂಡುಬಂದಿರುವುದಾಗಿ ಉಲ್ಲೇಖ (4) ಮತ್ತು (5)ರಲ್ಲಿ ವರದಿಯನ್ನು ಈ ಕಛೇರಿಗೆ ಸಲ್ಲಿಸಿರುತ್ತಾರೆ.

ಮುಂದುವರೆದು, ವಲಯ ಅರಣ್ಯಾಧಿಕಾರಿ, ಚಿಕ್ಕಬಳ್ಳಾಪುರ ವಲಯ, ಚಿಕ್ಕಬಳ್ಳಾಪುರ ಮತ್ತು ಸಹಾಯಕ ಅರಣ್ಯ ಸಂರಕ್ಷಣಾಧಿಕಾರಿ, ಚಿಕ್ಕಬಳ್ಳಾಪುರ ಉಪ ವಿಭಾಗ, ಚಿಕ್ಕಬಳ್ಳಾಪುರ ರವರು ಸಲ್ಲಿಸಿರುವ ವರದಿಯನ್ನು ಹಿರಿಯ ಭೂವಿಜ್ಞಾನಿಗಳು, ಗಣಿ ಮತ್ತು ಭೂವಿಜ್ಞಾನಿ ಇಲಾಖೆ, ಚಿಕ್ಕಬಳ್ಳಾಪುರ ರವರಿಗೆ ಉಲ್ಲೇಖ (3)ರ ಈ ಕಛೇರಿ ಪತ್ರ ಸಮ ಸಂಖ್ಯೆ ದಿ: 03.08.2019ರಲ್ಲಿ ಸಲ್ಲಿಸಲಾಗಿರುತ್ತದೆ.

ಅರ್ಜಿದಾರರಾದ ಶ್ರೀ ಎನ್.ಎನ್. ಲಕ್ಷ್ಮಿನಾರಾಯಣರೆಡ್ಡಿ ರವರು ಈ ಕಛೇರಿಗೆ ಅರ್ಜಿಯನ್ನು ಉಲ್ಲೇಖ (6)ರಲ್ಲಿ ಈ ಕಛೇರಿಗೆ ಅರ್ಜಿ ಸಲ್ಲಿಸುತ್ತಾ ಕಲ್ಲುಗಣಿಗೆ ಕೋರಲಾದ ಪ್ರಸ್ತಾವಿತ ಪ್ರದೇಶವನ್ನು ಮರು ಪರಿಶೀಲಿಸಿ ವರದಿ ನೀಡಬೇಕಾಗಿ ಕೋರಿರುತ್ತಾರೆ.

ಅರ್ಜಿದಾರರ ಮನವಿಯ ಮೇರೆಗೆ ಮತ್ತೊಮ್ಮೆ ಮೇಲ್ಕಂಡ ಪ್ರದೇಶವನ್ನು ಪರಿಶೀಲಿಸಿ ಸಹಾಯಕ ಅರಣ್ಯ ಸಂರಕ್ಷಣಾಧಿಕಾರಿ, ಚಿಕ್ಕಬಳ್ಳಾಪುರ ಉಪ ವಿಭಾಗ, ಚಿಕ್ಕಬಳ್ಳಾಪುರ ರವರ ಮುಖಾಂತರ ಈ ಕಛೇರಿಗೆ ಸಲ್ಲಿಸಲು ತಿಳಿಸಲಾಗಿದೆ.


ಉಪ ಅರಣ್ಯ ಸಂರಕ್ಷಣಾಧಿಕಾರಿ,
ಚಿಕ್ಕಬಳ್ಳಾಪುರ ವಿಭಾಗ, ಚಿಕ್ಕಬಳ್ಳಾಪುರ.

ಕರ್ನಾಟಕ ಸರ್ಕಾರ

ಅರಣ್ಯ ಇಲಾಖೆ

ಸಂಖ್ಯೆ:ಎ3/ಕಲ್ಗುಣಿ ಗುತ್ತಿಗೆ/ಸಿ.ಆರ್- 2018-19 | 697

ಉಪ ಅರಣ್ಯ ಸಂರಕ್ಷಣಾಧಿಕಾರಿಗಳ ಕಛೇರಿ,
ಚಿಕ್ಕಬಳ್ಳಾಪುರ ವಿಭಾಗ,
ಚಿಕ್ಕಬಳ್ಳಾಪುರ, ದಿನಾಂಕ: 03/05/2019.

ಗೆ,

ಹಿರಿಯ ಭೂ ವಿಜ್ಞಾನಿಗಳು,
ಗಣಿ ಮತ್ತು ಭೂ ವಿಜ್ಞಾನ ಇಲಾಖೆ,
ರೂ. ನಂ.ಎನ್.ಎ-9, ಜಿಲ್ಲಾಡಳಿತ ಭವನ,
ಪಟ್ಟಣಹಳ್ಳಿ, ಚಿಕ್ಕಬಳ್ಳಾಪುರ.

ಮಾನ್ಯರೇ,

ವಿಷಯ: ಶ್ರೀ ಎನ್.ಎನ್. ಲಕ್ಷ್ಮೀನಾರಾಯಣರಡ್ಡಿ, ಚಿಕ್ಕಬಳ್ಳಾಪುರ ತಾಲ್ಲೂಕು, ಆರ್. ಚೊಕ್ಕನಹಳ್ಳಿ ಗ್ರಾಮದ ಸರ್ವೆ ನಂ. 30 ರಲ್ಲಿ 5-00 ಎಕರೆ ಪ್ರದೇಶದಲ್ಲಿ ಕಟ್ಟಡದ ಕಲ್ಗುಣಿ ಗುತ್ತಿಗೆ ಮಂಜೂರಾತಿ ಕೋರಿರುವ ಬಗ್ಗೆ.

ಉಲ್ಲೇಖ: 1 ತಮ್ಮ ಕಛೇರಿ ಪತ್ರ ಸಂಖ್ಯೆ:ಭೂಇ/ಹಿಭೂಚಿ/ಕಗಗುಅ/2019-20, ದಿನಾಂಕ: 22.05.2019.

2 ವಲಯ ಅರಣ್ಯಾಧಿಕಾರಿ, ಚಿಕ್ಕಬಳ್ಳಾಪುರ ವಲಯ, ಚಿಕ್ಕಬಳ್ಳಾಪುರ ರವರ ಕಛೇರಿ ಪತ್ರ ಸಂಖ್ಯೆ:ವಲಯ/ಚಿಪುರ/ಕ.ಗ/ವರದಿ/ಸಿ.ಆರ್-174/2019-20, ದಿ: 15.07.2019

3 ಸಹಾಯಕ ಅರಣ್ಯ ಸಂರಕ್ಷಣಾಧಿಕಾರಿ, ಚಿಕ್ಕಬಳ್ಳಾಪುರ ಉಪ ವಿಭಾಗ ರವರ ಕಛೇರಿ ಪತ್ರ ಸಂಖ್ಯೆ:ಸಅಸಂ/ಚಿಪುರ/ಕಲ್ಗುಣಿ/ವಿವ-07/2019-20, ದಿನಾಂಕ: 22.07.2019

* * * *

ಮೇಲ್ಕಂಡ ವಿಷಯಕ್ಕೆ ಸಂಬಂಧಿಸಿದಂತೆ ಚಿಕ್ಕಬಳ್ಳಾಪುರ ತಾಲ್ಲೂಕು, ಆರ್. ಚೊಕ್ಕನಹಳ್ಳಿ ಗ್ರಾಮದ ಸರ್ವೆ ನಂ. 30 ರಲ್ಲಿ 5-00 ಎಕರೆ ಪ್ರದೇಶದಲ್ಲಿ ಶ್ರೀ ಎನ್.ಎನ್. ಲಕ್ಷ್ಮೀನಾರಾಯಣರಡ್ಡಿ, ಎಂಬುವರಿಗೆ ಕಟ್ಟಡ ಕಲ್ಗುಣಿ ಗುತ್ತಿಗೆ ಪರಿವಾನೆಗಿ ಮಂಜೂರಾತಿ ಬಗ್ಗೆ ಇಲಾಖೆ ಅಭಿಪ್ರಾಯ ಕುರಿತು ಉಲ್ಲೇಖ(1)ರ ನಿಮ್ಮ ಪ್ರಸ್ತಾವನೆ ಪರಿಶೀಲಿಸಿ, ಉಲ್ಲೇಖ(2) ಮತ್ತು (3)ರ ಪತ್ರಗಳಲ್ಲಿ ವಲಯ ಅರಣ್ಯಾಧಿಕಾರಿ, ಚಿಕ್ಕಬಳ್ಳಾಪುರ ವಲಯ, ಚಿಕ್ಕಬಳ್ಳಾಪುರ ಹಾಗೂ ಸಹಾಯಕ ಅರಣ್ಯ ಸಂರಕ್ಷಣಾಧಿಕಾರಿ, ಚಿಕ್ಕಬಳ್ಳಾಪುರ ಉಪ ವಿಭಾಗ, ಚಿಕ್ಕಬಳ್ಳಾಪುರ ರವರು ವರದಿ ಸಲ್ಲಿಸಿರುತ್ತಾರೆ. ಸದರಿ ರವರ ವರದಿಯಂತೆ ಅರ್ಜಿದಾರರು ಕಲ್ಗುಣಿಗಾರಿಕೆಗೆ ಕೋರಿದ ಪ್ರದೇಶವು ಆರ್. ಚೊಕ್ಕನಹಳ್ಳಿ ಗ್ರಾಮ ಸರ್ವೆ ನಂ. 30ರ ಪ್ರದೇಶದಲ್ಲಿ ಕಲ್ಗುಣಿಗಾರಿಕೆಗೆ ಕೋರಲಾದ 5-00 ಎಕರೆ ಪ್ರಸ್ತಾವಿತ ಸ್ಥಳವು ಯಾವುದೇ ಮೀಸಲು ಅರಣ್ಯ ಗ್ರಾಮ ಅರಣ್ಯ ಅಧಿಸೂಚಿತ ಅರಣ್ಯ ಪರಿಗಣಿತ ಅರಣ್ಯ ಪ್ರದೇಶಕ್ಕೆ ಸೇರಿರುವುದಿಲ್ಲವೆಂದು ಹಾಗೂ ಎನ್.ಡಿ.ಬಿ 4ನೇ ಮೀಸಲು ಅರಣ್ಯ ಪ್ರದೇಶದ ಗಡಿಯಿಂದ 1.50 ಕಿ.ಮೀ ದೂರದಲ್ಲಿರುವುದಾಗಿ ಹಾಗೂ ಸದರಿ ಪ್ರದೇಶದಲ್ಲಿ ಸ್ವಾಭಾವಿಕವಾಗಿ ಬೆಳೆದಿರುವ ಗಿಡ ಮರಗಳು ಕಂಡುಬಂದಿರುವುದರಿಂದ ಸದರಿ ಪ್ರಸ್ತಾವನೆ ತಿರಸ್ಕರಿಸಲು ಕೋರಿರುತ್ತಾರೆ.

ಆದುದರಿಂದ ಅರ್ಜಿದಾರರು ಕೋರಿದ ಆರ್. ಚೊಕ್ಕನಹಳ್ಳಿ ಗ್ರಾಮದ ಸರ್ವೆ ನಂ. 30 ರಲ್ಲಿ 5-00 ಎಕರೆ ಪ್ರದೇಶದಲ್ಲಿ ಕಲ್ಗುಣಿಗಾರಿಕೆಗೆ ಅನುಮತಿ ನೀಡಬಾರದೆಂದು ಈ ಪ್ರದೇಶದಲ್ಲಿ ಕಲ್ಗುಣಿಗಾರಿಕೆ ಕೋರಿ ಸಲ್ಲಿಸಿದ ಪ್ರಸ್ತಾವನೆ ಪರಿಗಣಿಸಬಾರದೆಂದು ಈ ಮೂಲಕ ತಿಳಿಯಪಡಿಸಿದೆ.

ತಮ್ಮ ಸಂಬಂಧಿಯ,

ಉಪ ಅರಣ್ಯ ಸಂರಕ್ಷಣಾಧಿಕಾರಿ,
ಚಿಕ್ಕಬಳ್ಳಾಪುರ ವಿಭಾಗ, ಚಿಕ್ಕಬಳ್ಳಾಪುರ.

ಸ.ನಂ.5 ರಲ್ಲಿ 4-24 ಏಕರೆ ಕಟ್ಟಡ ಕಲ್ಲುಗಣಿ ಗುತ್ತಿಗೆ ಮಂಜೂರು ಮಾಡಬಹುದೆಂದು ಗ್ರಾಮಸ್ಥರ ಮಹಜರ್‌ನೊಂದಿಗೆ ವರದಿ ಸಲ್ಲಿರುತ್ತಾರೆ.

ಆದ್ದರಿಂದ ಪ್ರಸ್ತಾಪಿತ ಗುಡಿಬಂಡೆ ತಾಲ್ಲೂಕು ಕಸಬಾ ಹೋಬಳಿ ಕಾಟೈಗಾರಹಳ್ಳಿ ಗ್ರಾಮದ ಸ.ನಂ.5 ರಲ್ಲಿ 4-24 ಏಕರೆ (ನಕ್ಷೆಯಲ್ಲಿ ತೋರಿಸಿರುವ) ಪ್ರದೇಶವನ್ನು ರಸ್ತೆ ಸಂಪರ್ಕ ಕಲ್ಪಿಸಿಕೊಳ್ಳುವ ಪರತ್ತಿನ ಮೇರೆಗೆ ಕಲ್ಲು ಗಣಿ ಗುತ್ತಿಗೆ ಮಂಜೂರಾತಿ ನೀಡುವ ವಿಚಾರದಲ್ಲಿ ಕಾನೂನು ರೀತ್ಯಾ ಕ್ರಮ ಕೈಗೊಳ್ಳಬಹುದೆಂಬ ಅಭಿಪ್ರಾಯದೊಂದಿಗೆ ತಹಸೀಲ್ದಾರ್ ಗುಡಿಬಂಡೆ ತಾಲ್ಲೂಕು ರವರ ವರದಿಯೊಂದಿಗೆ ಸಲ್ಲಿಸಿದೆ.

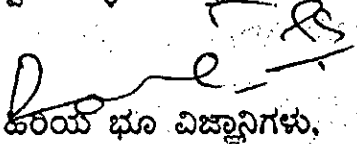
ತಮ್ಮ ನಂಬುಗೆಯ

ಉಪವಿಭಾಗಾಧಿಕಾರಿ
ಚಿಕ್ಕಬಳ್ಳಾಪುರ ಉಪವಿಭಾಗ
ಚಿಕ್ಕಬಳ್ಳಾಪುರ

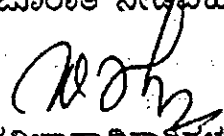
29/11/19

ಜಂಟಿ ಸ್ಥಳ ಪರಿಶೀಲನಾ ವರದಿ

ಗುಡಿಬಂಡೆ ತಾಲ್ಲೂಕು ಕಸಬಾ ಹೋಬಳಿ ಕಾಟೈಗಾರಹಳ್ಳಿ ಗ್ರಾಮದ ಸ.ನಂ.5 ರಲ್ಲಿ 4-24 ಎಕರೆ ಪ್ರದೇಶದಲ್ಲಿ ಶ್ರೀ ಎಂ.ವಿ.ಬಸವರಾಜು ರವರು ಕಟ್ಟಡ ಕಲ್ಲುಗಣಿ ಗುತ್ತಿಗೆ ಮಂಜೂರಾತಿಗಾಗಿ ಕೋರಿ ಅರ್ಜಿ ನೀಡಿರುವ ವಿಚಾರವಾಗಿ ದಿನಾಂಕ: 29/01/19. . . ರಂದು ಉಪವಿಭಾಗಾಧಿಕಾರಿಗಳು, ಚಿಕ್ಕಬಳ್ಳಾಪುರ ಉಪವಿಭಾಗ, ಚಿಕ್ಕಬಳ್ಳಾಪುರ ಮತ್ತು ಹಿರಿಯ ಭೂ ವಿಜ್ಞಾನಿಗಳು, ಗಣಿ ಮತ್ತು ಭೂ ವಿಜ್ಞಾನ ಇಲಾಖೆ, ಚಿಕ್ಕಬಳ್ಳಾಪುರ ರವರೊಂದಿಗೆ ಸ್ಥಳಕ್ಕೆ ಭೇಟಿ ನೀಡಿ ಪರಿಶೀಲಿಸಲಾಗಿ, ಪ್ರಸ್ತಾಪಿತ ಕಾಟೈಗಾರಹಳ್ಳಿ ಗ್ರಾಮದ ಸ.ನಂ.5 ರಲ್ಲಿ 39-37 ಎಕರೆ ವಿಸ್ತೀರ್ಣವಿದ್ದು ಸರ್ಕಾರಿ ಗೋಮಾಳ ಜಮೀನಾಗಿರುತ್ತದೆ. ಪ್ರಸ್ತಾಪಿತ ಕಲ್ಲುಗಣಿ ಗುತ್ತಿಗೆ ಕೋರಿರುವ ಪ್ರದೇಶವು ದಪ್ಪತಿ ಗ್ರಾಮ ಪಂಚಾಯತಿಯಿಂದ ಸುಮಾರು 4ಕಿ.ಮೀ ದೂರದಲ್ಲಿರುತ್ತದೆ. ಸದರಿ ಪ್ರದೇಶವು ರಾಷ್ಟ್ರೀಯ ಹೆದ್ದಾರಿಯಿಂದ 09 ಕಿ.ಮೀ ದೂರದಲ್ಲಿರುತ್ತದೆ. ಸದರಿ ಪ್ರದೇಶವು ಪಟ್ಟಣ ಪಂಚಾಯತಿಯಿಂದ 07 ಕಿ.ಮೀ ದೂರದಲ್ಲಿರುತ್ತದೆ. ಸದರಿ ಪ್ರದೇಶದಿಂದ ಸುಮಾರು 200 ಮೀಟರ್ ಹಂತರದಲ್ಲಿ ಸಾರ್ವಜನಿಕ ಕಟ್ಟಡಗಳು, ದೇವಾಲಯ, ರೈಲ್ವೆ ಲೈನ್ ಜಲಾಶಯ ಇರುವುದಿಲ್ಲ ಹಾಗೂ ಅರ್ಜಿತ ಪ್ರದೇಶಕ್ಕೆ ಸಂಬಂಧಿಸಿದಂತೆ ತಹಸೀಲ್ದಾರ್ ಗುಡಿಬಂಡೆ ತಾಲ್ಲೂಕು ರವರು ನೀಡಿರುವ ವರದಿಯಲ್ಲಿ ಕಾಟೈಗಾರಹಳ್ಳಿ ಗ್ರಾಮದ ಸ.ನಂ.5 ರಲ್ಲಿ 4-24 ಎಕರೆ ಜಮೀನು ಕಲ್ಲು ಬಂಡೆಗಳಿಂದ ಕೂಡಿದ್ದು, ಆದ್ದರಿಂದ ಸದರಿ ಪ್ರದೇಶದಲ್ಲಿ ಕಟ್ಟಡ ಕಲ್ಲುಗಣಿ ಗುತ್ತಿಗೆ ಮಂಜೂರಾತಿ ನೀಡುವ ಬಗ್ಗೆ ಉಲ್ಲೇಖಿಸಿರುತ್ತಾರೆ. ಅದರಂತೆ ಅರ್ಜಿದಾರರು ಕೋರಿರುವ 4-24 ಎಕರೆ ವಿಸ್ತೀರ್ಣ (ನಕ್ಷೆಯಲ್ಲಿ ತೋರಿಸಿರುವ) ಪ್ರದೇಶವನ್ನು ರಸ್ತೆ ಸಂಪರ್ಕ ಕಲ್ಪಿಸಿಕೊಳ್ಳುವ ಷರತ್ತಿನ ಮೇರೆಗೆ ಕಟ್ಟಡ ಕಲ್ಲುಗಣಿ ಗುತ್ತಿಗೆ ಮಂಜೂರಾತಿ ನೀಡಬಹುದಾಗಿರುತ್ತದೆ.



ಹಿರಿಯ ಭೂ ವಿಜ್ಞಾನಿಗಳು,
ಗಣಿ ಮತ್ತು ಭೂ ವಿಜ್ಞಾನ ಇಲಾಖೆ,
ಚಿಕ್ಕಬಳ್ಳಾಪುರ



ಉಪವಿಭಾಗಾಧಿಕಾರಿಗಳು,
ಚಿಕ್ಕಬಳ್ಳಾಪುರ ಉಪವಿಭಾಗ,
ಚಿಕ್ಕಬಳ್ಳಾಪುರ.

ಕರ್ನಾಟಕ ಸರ್ಕಾರ
ಅರಣ್ಯ ಇಲಾಖೆ

ಸಂಖ್ಯೆ:ಎ3/ಕಲ್ಗುಣಿ ಗುತ್ತಿಗೆ/ಸಿ.ಆರ್-1561/2018-19

1753

ಉಪ ಅರಣ್ಯ ಸಂರಕ್ಷಣಾಧಿಕಾರಿಗಳ ಕಛೇರಿ,
ಚಿಕ್ಕಬಳ್ಳಾಪುರ ವಿಭಾಗ,
ಚಿಕ್ಕಬಳ್ಳಾಪುರ, ದಿನಾಂಕ: 24.01.2019

ಗೆ,
ಹಿರಿಯ ಭೂ ವಿಜ್ಞಾನಿಗಳು,
ಗಣಿ ಮತ್ತು ಭೂ ವಿಜ್ಞಾನ ಇಲಾಖೆ,
ರೂ. ನಂ.ಎನ್.ಎ-9, ಜಿಲ್ಲಾಡಳಿತ ಭವನ,
ಪಟ್ಟಣಹಳ್ಳಿ, ಚಿಕ್ಕಬಳ್ಳಾಪುರ.

ಮಾನ್ಯರೇ,

- ವಿಷಯ: ಶ್ರೀ ಎಂ.ವಿ. ಬಸವರಾಜು, ಗುಡಿಬಂಡೆ ತಾಲ್ಲೂಕು, ಕಾಟೇಗಾರಹಳ್ಳಿ ಗ್ರಾಮದ ಸರ್ವೆ ನಂ. 05 ರಲ್ಲಿ 4.24 ಎಕರೆ ಪ್ರದೇಶದಲ್ಲಿ ಕಟ್ಟಡ ಕಲ್ಗುಣಿ ಗುತ್ತಿಗೆ ಮಂಜೂರಾತಿ ಕೋರಿರುವ ಬಗ್ಗೆ.
- ಉಲ್ಲೇಖ: 1 ತಮ್ಮ ಕಛೇರಿ ಪತ್ರ ಸಂಖ್ಯೆ:ಗಭೂಇ/ಹಿಭೂಚಿ/ಕಗಗು/2018-19/2135, ದಿನಾಂಕ: 20.12.2018
2 ಈ ಕಛೇರಿ ಪತ್ರ ಸಮ ಸಂಖ್ಯೆ ದಿನಾಂಕ: 05.12.2018
3 ವಲಯ ಅರಣ್ಯಾಧಿಕಾರಿ, ಗುಡಿಬಂಡೆ ವಲಯ, ಗುಡಿಬಂಡೆ ರವರ ಕಛೇರಿ ಪತ್ರ ಸಂಖ್ಯೆ:ವಲಅ/ಗು.ಬಂ.ವ/ಕಗ/ವರದಿ/ಸಿ.ಆರ್-2018-19, ದಿನಾಂಕ: 18.01.2019
4 ಸಹಾಯಕ ಅರಣ್ಯ ಸಂರಕ್ಷಣಾಧಿಕಾರಿ, ಚಿಕ್ಕಬಳ್ಳಾಪುರ ಉಪ ವಿಭಾಗ, ಚಿಕ್ಕಬಳ್ಳಾಪುರ ರವರ ಶಿಫಾರಸ್ಸು ದಿನಾಂಕ: 18.01.2019

ಮೇಲ್ಕಂಡ ವಿಷಯಕ್ಕೆ ಸಂಬಂಧಿಸಿದಂತೆ ಶ್ರೀ ಎಂ.ವಿ. ಬಸವರಾಜು, ಗುಡಿಬಂಡೆ ತಾಲ್ಲೂಕು, ಕಾಟೇಗಾರಹಳ್ಳಿ ಗ್ರಾಮದ ಸರ್ವೆ ನಂ. 05 ರಲ್ಲಿ 4.24 ಎಕರೆ ಪ್ರದೇಶದಲ್ಲಿ ಕಟ್ಟಡ ಕಲ್ಗುಣಿ ಗುತ್ತಿಗೆ ಮಂಜೂರಾತಿ ಕೋರಿ ಹಿರಿಯ ಭೂ ವಿಜ್ಞಾನಿಗಳು, ಗಣಿ ಮತ್ತು ಭೂ ವಿಜ್ಞಾನ ಇಲಾಖೆ, ಚಿಕ್ಕಬಳ್ಳಾಪುರ ರವರು ಪ್ರಸ್ತಾಪಿತ ಸ್ಥಳದಲ್ಲಿ ಕಲ್ಗುಣಿ ಗುತ್ತಿಗೆಗೆ ಮಂಜೂರಾತಿಗಾಗಿ ಕೋರಿರುತ್ತಾರೆ. ನದರಿ ರವರ ಕೋರಿಕೆಯನ್ವಯ ಪ್ರಸ್ತಾಪಿತ ಸ್ಥಳದಲ್ಲಿ ಕಟ್ಟಡ ಕಲ್ಗುಣಿ ಗುತ್ತಿಗೆಗೆ ಮಂಜೂರಾತಿ ನೀಡಲು ಇಲಾಖಾ ಅಭಿಪ್ರಾಯವನ್ನು ಸಲ್ಲಿಸುವಂತೆ ಕೋರಿ ಉಲ್ಲೇಖ (1)ರಲ್ಲಿ ಹಿರಿಯ ಭೂ ವಿಜ್ಞಾನಿಗಳು, ಗಣಿ ಮತ್ತು ಭೂ ವಿಜ್ಞಾನ ಇಲಾಖೆ, ಚಿಕ್ಕಬಳ್ಳಾಪುರ ರವರು ಈ ಕಛೇರಿಗೆ ದಾಖಲಾತಿಗಳನ್ನು ಸಲ್ಲಿಸುತ್ತಾ ಕೋರಿರುತ್ತಾರೆ.

ಅದರನ್ವಯ ಮಂಜೂರಾತಿಗಾಗಿ ಕೋರಿರುವ ಪ್ರದೇಶದ ಕುರಿತು ಅರಣ್ಯ ಇಲಾಖಾ ಅಭಿಪ್ರಾಯ ನೀಡಲು ಉಲ್ಲೇಖ(2) ರ ಈ ಕಛೇರಿ ಪತ್ರ ಸಮ ಸಂಖ್ಯೆ ದಿನಾಂಕದಲ್ಲಿ ವಲಯ ಅರಣ್ಯಾಧಿಕಾರಿ, ಗುಡಿಬಂಡೆ ವಲಯ, ಗುಡಿಬಂಡೆ ರವರಿಗೆ ಕಲ್ಗುಣಿ ಗುತ್ತಿಗೆ ಕುರಿತು ಸ್ಥಳ ಪರಿಶೀಲನೆ ಮಾಡಿ ವರದಿ ಸಲ್ಲಿಸಲು ತಿಳಿಸಲಾಗಿತ್ತು.

ಅದರನ್ವಯ ಕಟ್ಟಡ ಕಲ್ಗುಣಿ ಗುತ್ತಿಗೆಗೆ ಮಂಜೂರಾತಿ ಕೋರಲಾದ ಪ್ರದೇಶಕ್ಕೆ ವಲಯ ಅರಣ್ಯಾಧಿಕಾರಿ ಮತ್ತು ಸಹಾಯಕ ಅರಣ್ಯ ಸಂರಕ್ಷಣಾಧಿಕಾರಿ, ಕಲ್ಗುಣಿ ಗುತ್ತಿಗೆ ನವೀಕರಣ ನೀಡುವ ಸಲುವಾಗಿ ಸ್ಥಳ ಪರಿಶೀಲಿಸಿ ವಲಯ ಅರಣ್ಯಾಧಿಕಾರಿ ಮತ್ತು ಸಹಾಯಕ ಅರಣ್ಯ ಸಂರಕ್ಷಣಾಧಿಕಾರಿ, ಚಿಕ್ಕಬಳ್ಳಾಪುರ ಉಪ ವಿಭಾಗ ಚಿಕ್ಕಬಳ್ಳಾಪುರ ರವರು ಈ ಕಛೇರಿಗೆ ವರದಿಯನ್ನು ಜಿಪಿಎನ್ ರೀಡಿಂಗ್ ನೊಂದಿಗೆ ವರದಿ ಸಲ್ಲಿಸಿರುತ್ತಾರೆ.

1. ಪ್ರಸ್ತಾಪಿತ ಸರ್ವೆ ನಂ. 05ಯು ಆರ್‌ಟಿಸಿನಲ್ಲಿ ಹಿಸ್ಸಾ 02ರಲ್ಲಿ ಒಟ್ಟು 39-37 ಎಕರೆ ಪ್ರದೇಶವಿದ್ದು ಅದರಲ್ಲಿ 39-17 ಎಕರೆ ಪ್ರದೇಶವು ಸರ್ಕಾರಿ ಗೋಮಾಳ ಮತ್ತು 0-20 ಎಕರೆಯು ಚೌಡಮ್ಮ ಬಿನ್ ಚೌಡಪ್ಪ ಎಂದು ಆರ್‌ಟಿಸಿಯಲ್ಲಿ ನಮೂದಾಗಿರುತ್ತದೆ.
2. ಪ್ರಸ್ತಾಪಿತ ಪ್ರದೇಶದಲ್ಲಿ ಯಾವುದೇ ಗಿಡ ಮರಗಳು ಬೆಳೆದಿರುವುದಿಲ್ಲ.
3. ಪ್ರಸ್ತಾಪಿತ ಪ್ರದೇಶವು ಡೀಮ್ಡ್ ಫಾರೆಸ್ಟ್, ಸೆಕ್ಷನ್-4 ಒಳಗೆ ಒಳಪಟ್ಟಿರುವುದಿಲ್ಲ.
4. ಪ್ರಸ್ತಾಪಿತ ಪ್ರದೇಶವು ಬೀಚಗಾನಹಳ್ಳಿ ರಾಜ್ಯ ಅರಣ್ಯ ಪ್ರದೇಶದಿಂದ 4130 ಮೀಟರ್ ದೂರದಲ್ಲಿರುತ್ತದೆ.
5. ಪ್ರಸ್ತಾಪಿತ ಪ್ರದೇಶದ ಸುತ್ತಮುತ್ತ ಯಾವುದೇ ವನ್ಯಪ್ರಾಣಿಗಳು ಕಂಡುಬಂದಿರುವುದಿಲ್ಲ.



A	N-13 42' 14.08"	E	77 45' 02.37"
B	N-13 42' 13.81"	E	77 45' 05.12"
C	N-13 42' 13.56"	E	77 45' 06.70"
D	N-13 42' 10.08"	E	77 45' 04.62"
E	N-13 42' 09.37"	E	77 45' 1.43"

ಮುಂದುವರಿದು. ವಲಯ ಅರಣ್ಯಾಧಿಕಾರಿ ಮತ್ತು ಸಹಾಯಕ ಅರಣ್ಯ ಸಂರಕ್ಷಣಾಧಿಕಾರಿ ಚಿಕ್ಕಬಳ್ಳಾಪುರ ಉಪ ವಿಭಾಗ ರವರ ವರದಿಯಂತೆ ಪ್ರಸ್ತಾಪಿತ ಸರ್ವೆ ನಂ. 05 ರಲ್ಲಿ ಒಟ್ಟು 39-37 ಎಕರೆ ಪ್ರದೇಶವಿದ್ದು ಅದರಲ್ಲಿ 39-17 ಎಕರೆ ಪ್ರದೇಶವು ಸರ್ಕಾರಿ ಗೋಮಾಳ ಮತ್ತು 0-20 ಎಕರೆಯು ಚೌಡಮ್ಮ ಬಿನ್ ಚೌಡಪ್ಪ ಎಂದು ಆರ್‌ಟಿಸಿಯಲ್ಲಿ ನಮೂದಾಗಿದ್ದು, ಸದರಿ ಪ್ರದೇಶದಲ್ಲಿ ಯಾವುದೇ ಗಿಡ ಮರಗಳು ಬೆಳೆದಿರುವುದಿಲ್ಲ ಹಾಗೂ ಪ್ರಸ್ತಾಪಿತ ಪ್ರದೇಶವು ಡೀಮ್ಡ್ ಫಾರಿಸ್ಟ್ ಮತ್ತು ಸೆಕ್ಷನ್-4ರ ಒಳಗೆ ಒಳಪಟ್ಟಿರುವುದಿಲ್ಲ. ಪ್ರಸ್ತಾಪಿತ ಪ್ರದೇಶವು ಬೀಚಗಾನಹಳ್ಳಿ ರಾಜ್ಯ ಅರಣ್ಯ ಪ್ರದೇಶದಿಂದ 4130 ಮೀಟರ್ ಅಂತರದಲ್ಲಿರುವುದಾಗಿ ಮತ್ತು ಸದರಿ ಪ್ರದೇಶದ ಸುತ್ತ-ಮುತ್ತ ಯಾವುದೇ ವನ್ಯಪ್ರಾಣಿಗಳು ಕಂಡುಬಂದಿರುವುದಿಲ್ಲವೆಂದು ವಲಯ ಅರಣ್ಯಾಧಿಕಾರಿ, ಗುಡಿಬಂಡೆ ವಲಯ ರವರು ಇಲಾಖಾ ವರದಿಯನ್ನು ಸಹಾಯಕ ಅರಣ್ಯ ಸಂರಕ್ಷಣಾಧಿಕಾರಿ, ಚಿಕ್ಕಬಳ್ಳಾಪುರ ಉಪ ವಿಭಾಗ, ಚಿಕ್ಕಬಳ್ಳಾಪುರ ಇವರ ಮುಖಾಂತರ ಸಲ್ಲಿಸಿದ ಸ್ಥಳ ತಪಾಸಣಾ ವರದಿಯನ್ನು ಈ ಕಛೇರಿಗೆ ಸಲ್ಲಿಸಿರುವ ವರದಿಯನ್ನು ಸೂಕ್ತ ದಾಖಲಾತಿಗಳೊಂದಿಗೆ ಈ ಕೆಳಕಂಡ ಷರತ್ತುಗಳೊಳಗೆ ಮುಂದಿನ ಕ್ರಮ ಕೈಗೊಳ್ಳಲು ಸಲ್ಲಿಸಲಾಗಿದೆ.

1. ರಾಷ್ಟ್ರೀಯ ಹಸಿರು ಪೀಠದ ಇತ್ತೀಚಿನ ಆದೇಶಗಳು ಹಾಗೂ ಕೇಂದ್ರ ಮತ್ತು ರಾಜ್ಯ ಸರ್ಕಾರದ ನೀತಿ ನಿಯಮಗಳನ್ನು ಪಾಲಿಸುವುದು.
2. ಗಣಿಗಾರಿಕೆ ಪ್ರದೇಶಗಳಲ್ಲಿ ಗಿಡಮರಗಳನ್ನು ಹೆಚ್ಚಿಸಲು ಕ್ರಮ ಕೈಗೊಳ್ಳುವುದು.

ತಮ್ಮ ನಂಬುಗೆಯ
ಉಪ ಅರಣ್ಯ ಸಂರಕ್ಷಣಾಧಿಕಾರಿ,
ಚಿಕ್ಕಬಳ್ಳಾಪುರ ವಿಭಾಗ, ಚಿಕ್ಕಬಳ್ಳಾಪುರ.

ಕರ್ನಾಟಕ ಸರ್ಕಾರ

ಅರಣ್ಯ ಇಲಾಖೆ

ಸಂಖ್ಯೆ:ಎಸಿ/ಕಲ್ಯಾಣ ಗುತ್ತಿಗೆ/ಸಿ.ಆರ್-2104/2018-19


62

ಉಪ ಅರಣ್ಯ ಸಂರಕ್ಷಣಾಧಿಕಾರಿಗಳ ಕಛೇರಿ,
ಚಿಕ್ಕಬಳ್ಳಾಪುರ ವಿಭಾಗ,
ಚಿಕ್ಕಬಳ್ಳಾಪುರ, ದಿನಾಂಕ: 12.04.2019.

ಗೆ,

ಹಿರಿಯ ಭೂ ವಿಜ್ಞಾನಿಗಳು,
ಗಣಿ ಮತ್ತು ಭೂ ವಿಜ್ಞಾನ ಇಲಾಖೆ,
ರೂ. ನಂ.ಎಸ್.ಎ-9, ಚಿಕ್ಕಬಳ್ಳಾಪುರ,
ವಿಜಯನಗರ, ಚಿಕ್ಕಬಳ್ಳಾಪುರ.

ಮಾನ್ಯರೇ,



- ವಿಷಯ: ಶ್ರೀ ಮಹೇಶ್ ಕುಮಾರ್, ಬಾಗೇಪಲ್ಲಿ ತಾಲ್ಲೂಕು, ಗೌನಿಪಲ್ಲಿ ಗ್ರಾಮದ ಸರ್ವೆ ನಂ. 65 ರಲ್ಲಿ 4.20 ಎಕರೆ ಪ್ರದೇಶದಲ್ಲಿ ಕಟ್ಟಡ ಕಲ್ಯಾಣ ಗುತ್ತಿಗೆ ಮಂಜೂರಾತಿ ಕೋರಿರುವ ಬಗ್ಗೆ.
- ಉಲ್ಲೇಖ: 1 ತಮ್ಮ ಕಛೇರಿ ಪತ್ರ ಸಂಖ್ಯೆ:ಗಭೂಇ/ಹಿಭೂಚಿ/ಚಿಹವಿ/ಕಗು:ಅ-3224/2018-19, ದಿನಾಂಕ: 06.03.2019
2. ಈ ಕಛೇರಿ ಪತ್ರ ಸಮ ಸಂಖ್ಯೆ ದಿನಾಂಕ: 14.03.2019
3. ವಲಯ ಅರಣ್ಯಾಧಿಕಾರಿ, ಬಾಗೇಪಲ್ಲಿ ವಲಯ, ಬಾಗೇಪಲ್ಲಿ ರವರ ಕಛೇರಿ ಪತ್ರ ಸಂಖ್ಯೆ:ವಲಅ/ಬಾ.ವ/ಕ.ಗು/ಸಿ.ಆರ್-03/2019-20, ದಿ: 08.04.2019
4. ಸಹಾಯಕ ಅರಣ್ಯ ಸಂರಕ್ಷಣಾಧಿಕಾರಿ, ಚಿಂತಾಮಣಿ ಉಪ ವಿಭಾಗ, ಚಿಂತಾಮಣಿ ರವರ ಶಿಫಾರಸ್ಸು ದಿನಾಂಕ: 08.04.2019

21/4/19

ಮೇಲ್ಕಂಡ ವಿಷಯಕ್ಕೆ ಸಂಬಂಧಿಸಿದಂತೆ ಶ್ರೀ ಮಹೇಶ್ ಕುಮಾರ್, ಬಾಗೇಪಲ್ಲಿ ತಾಲ್ಲೂಕು, ಗೌನಿಪಲ್ಲಿ ಗ್ರಾಮದ ಸರ್ವೆ ನಂ. 65 ರಲ್ಲಿ 4.20 ಎಕರೆ ಪ್ರದೇಶದಲ್ಲಿ ಕಲ್ಯಾಣ ಗುತ್ತಿಗೆ ಮಂಜೂರಾತಿ ಕೋರಿ ಹಿರಿಯ ಭೂ ವಿಜ್ಞಾನಿಗಳು, ಗಣಿ ಮತ್ತು ಭೂ ವಿಜ್ಞಾನ ಇಲಾಖೆ ಚಿಕ್ಕಬಳ್ಳಾಪುರ ರವರು ಪ್ರಸ್ತಾಪಿತ ಸ್ಥಳದಲ್ಲಿ ಕಲ್ಯಾಣ ಗುತ್ತಿಗೆ ಮಂಜೂರಾತಿಗಾಗಿ ಕೋರಿರುತ್ತಾರೆ. ಸದರಿ ರವರ ಕೋರಿಕೆಯನ್ವಯ ಪ್ರಸ್ತಾಪಿತ ಸ್ಥಳದಲ್ಲಿ ಕಟ್ಟಡ ಕಲ್ಯಾಣ ಗುತ್ತಿಗೆ ಮಂಜೂರಾತಿ ನೀಡಲು ಇಲಾಖಾ ಅಭಿಪ್ರಾಯವನ್ನು ಸಲ್ಲಿಸುವಂತೆ ಕೋರಿ ಉಲ್ಲೇಖ (1)ರಲ್ಲಿ ಹಿರಿಯ ಭೂ ವಿಜ್ಞಾನಿಗಳು, ಗಣಿ ಮತ್ತು ಭೂ ವಿಜ್ಞಾನ ಇಲಾಖೆ ಚಿಕ್ಕಬಳ್ಳಾಪುರ ರವರು ಈ ಕಛೇರಿಗೆ ದಾಖಲಾತಿಗಳನ್ನು ಸಲ್ಲಿಸುತ್ತಾ ಕೋರಿರುತ್ತಾರೆ.

ಅದರನ್ವಯ ಮಂಜೂರಾತಿಗಾಗಿ ಕೋರಿರುವ ಪ್ರದೇಶದ ಕುರಿತು ಅರಣ್ಯ ಇಲಾಖಾ ಅಭಿಪ್ರಾಯ ನೀಡಲು ಉಲ್ಲೇಖ(2) ರ ಈ ಕಛೇರಿ ಪತ್ರ ಸಮ ಸಂಖ್ಯೆ ದಿನಾಂಕದಲ್ಲಿ ವಲಯ ಅರಣ್ಯಾಧಿಕಾರಿ, ಬಾಗೇಪಲ್ಲಿ ವಲಯ, ಬಾಗೇಪಲ್ಲಿ ರವರಿಗೆ ಕಲ್ಯಾಣ ಗುತ್ತಿಗೆ ಕುರಿತು ಸ್ಥಳ ಪರಿಶೀಲನೆ ಮಾಡಿ ವರದಿ ಸಲ್ಲಿಸಲು ತಿಳಿಸಲಾಗಿತ್ತು.

ಮುಂದುವರೆದು, ವಲಯ ಅರಣ್ಯಾಧಿಕಾರಿ, ಬಾಗೇಪಲ್ಲಿ ವಲಯ, ಬಾಗೇಪಲ್ಲಿ ಹಾಗೂ ಸಹಾಯಕ ಅರಣ್ಯ ಸಂರಕ್ಷಣಾಧಿಕಾರಿ, ಚಿಂತಾಮಣಿ ಉಪ ವಿಭಾಗ, ಚಿಂತಾಮಣಿ ರವರು ಪ್ರಸ್ತಾಪಿತ ಪ್ರದೇಶವನ್ನು ಪರಿಶೀಲಿಸಲಾಗಿ ಶ್ರೀ ಮಹೇಶ್ ಕುಮಾರ್, ಬಾಗೇಪಲ್ಲಿ ತಾಲ್ಲೂಕು, ಗೌನಿಪಲ್ಲಿ ಗ್ರಾಮದ ಸರ್ವೆ ನಂ. 65ರ ಪ್ರದೇಶದಲ್ಲಿ ಕಲ್ಯಾಣ ಗುತ್ತಿಗೆಗೆ ಕೋರಲಾದ 4.20 ಎಕರೆ ಪ್ರಸ್ತಾಪಿತ ಸ್ಥಳವು ಡೀವ್ಡ್ ಫಾರೆಸ್ಟ್ ವ್ಯಾಪ್ತಿಯಲ್ಲಿ ಸೇರಿರುವುದಿಲ್ಲ, ಸಿ ಮತ್ತು ಡಿ ಜಮೀನಿನಲ್ಲಿ ಸೇರಿರುವುದಿಲ್ಲವೆಂದು, ಕರ್ನಾಟಕ ಅರಣ್ಯ ಕಾಯ್ದೆ 1963 ಕಲಂ 04ರ ಅರಣ್ಯ ಪ್ರದೇಶದ ಅಗಿದುವುದಿಲ್ಲ. ಅರ್ಜಿ ಪ್ರದೇಶದಲ್ಲಿ ಮಾನ್ಯ ಸರ್ಕಾರಕ್ಕೆ ನ್ಯಾಯಾಲಯವು ನೀಡಿರುವ "ಅರಣ್ಯ" ಎಂಬ ಪದದ ಅರ್ಥಕ್ಕೆ ಒಳಪಡುವುದಿಲ್ಲ, ಸದರಿ ಪ್ರದೇಶವು ಕಲ್ಯಾಣದಿಂದ ಕೂಡಿದ್ದು, ಮರಗಳು ಇರುವುದಿಲ್ಲ. ಸದರಿ ಪ್ರದೇಶದ ಸುತ್ತ ಮುತ್ತಲು ಶಾಲಾ ಕಾರ್ಡ್‌ಗಳು, ಅಸ್ತತ್ಯಗಳು, ಹತ್ತಿರವಿರುವುದಿಲ್ಲ ಹಾಗೂ ಯಲ್ಲಂಪಲ್ಲಿ ರಾಜ್ಯ ಅರಣ್ಯ ಪ್ರದೇಶದಿಂದ 7.6 ಕಿ.ಮೀ ದೂರದಲ್ಲಿರುವುದಾಗಿ ಸದರಿ ಪ್ರದೇಶದಲ್ಲಿ ಚಿಕ್ಕ ಬಂದಿಯನ್ನು ನೋಡಲಾಗಿ ಈ ಕೆಳಕಂಡಂತೆ ವರದಿ ಸಲ್ಲಿಸಿರುತ್ತಾರೆ.

- ಪೂರ್ವಕ್ಕೆ - ಗೌನಿಪಲ್ಲಿ ಸರ್ವೆ ನಂ.65ರ ಉಳಿಕೆ ಪ್ರದೇಶ
- ಪಶ್ಚಿಮಕ್ಕೆ - ಗೌನಿಪಲ್ಲಿ ಸರ್ವೆ ನಂ.65ರ ಉಳಿಕೆ ಪ್ರದೇಶ
- ಉತ್ತರಕ್ಕೆ - ಮೋತೇಪಲ್ಲಿ ಗ್ರಾಮದ ಗಡಿ
- ದಕ್ಷಿಣಕ್ಕೆ - ಗೌನಿಪಲ್ಲಿ ಸರ್ವೆ ನಂ.65ರ ಉಳಿಕೆ ಪ್ರದೇಶ

ವಲಯ ಅರಣ್ಯಾಧಿಕಾರಿ ರವರು ಈ ಕೆಳಕಂಡ ಜಿಪಿಎಸ್ ರೀಡಿಂಗ್‌ನೊಂದಿಗೆ ವರದಿಯನ್ನು ಸಹಾಯಕ ಅರಣ್ಯ ಸಂರಕ್ಷಣಾಧಿಕಾರಿ ರವರ ಮುಖಾಂತರ ವರದಿಯನ್ನು ಸಲ್ಲಿಸುತ್ತಾರೆ. ಅದರಂತೆ ಸಹಾಯಕ ಅರಣ್ಯ ಸಂರಕ್ಷಣಾಧಿಕಾರಿಗಳು ಸಹ ಪರಿಶೀಲನೆ ನಡೆಸಿ, ವಲಯ ಅರಣ್ಯಾಧಿಕಾರಿ ಇವರು ಸಲ್ಲಿಸಿರುವ ವರದಿಯು ಸರಿಯಾಗಿ ಇರುತ್ತದೆ ಎಂದು ವರದಿ ಸಲ್ಲಿಸುತ್ತಾರೆ.

A	N-13 49' 19.7"	E	77 47' 27.9"
B	N-13 49' 17.7"	E	77 47' 34.7"
C	N-13 49' 14.3"	E	77 47' 33.4"
D	N-13 49' 15.7"	E	77 47' 29.4"

ಮುಂದುವರಿದು, ಶ್ರೀ. ಮಹೇಶ್ ಕುಮಾರ್, ಬಾಗೇಪಲ್ಲಿ ತಾಲ್ಲೂಕು, ಗೌನಿಪಲ್ಲಿ ಗ್ರಾಮದ ಸರ್ವೆ ಸಂ. 65ರ ಪ್ರದೇಶದಲ್ಲಿ ಕಲ್ಲುಗಣಿ ಗುತ್ತಿಗೆಗೆ ಕೋರಲಾದ 4.20 ಎಕರೆ ಪ್ರಸ್ತಾಪಿತ ಸ್ಥಳವು ಡೀಮ್ಡ್ ಫಾರೆಸ್ಟ್ ಪಟ್ಟಿಯಲ್ಲಿ ಸೇರಿರುವುದಿಲ್ಲ. ಸಿ ಮತ್ತು ಡಿ ಜಮೀನಿನಲ್ಲಿ ಸೇರಿರುವುದಿಲ್ಲವೆಂದು, ಕರ್ನಾಟಕ ಅರಣ್ಯ ಕಾಯ್ದೆ 1963 ಕಲಂ 04ರ ಅರಣ್ಯ ಪ್ರದೇಶಕ್ಕೆ ಆಗಿರುವುದಿಲ್ಲ. ಅರ್ಜಿ ಪ್ರದೇಶದಲ್ಲಿ ಮಾನ್ಯ ಸರ್ವೋಚ್ಚ ನ್ಯಾಯಾಲಯವು ನೀಡಿರುವ "ಅರಣ್ಯ" ಎಂಬ ಪದದ ಅರ್ಥಕ್ಕೆ ಒಳಪಡುವುದಿಲ್ಲ, ಸದರಿ ಪ್ರದೇಶವು ಕಲ್ಲುಬಂಡೆಯಿಂದ ಕೂಡಿದ್ದು, ಮರಗಳು ಇರುವುದಿಲ್ಲ. ಸದರಿ ಪ್ರದೇಶದ ಸುತ್ತ ಮುತ್ತಲು ಶಾಲಾ ಕಾಲೇಜು, ಆಸ್ಪತ್ರೆಗಳು, ಹತ್ತಿರವಿರುವುದಿಲ್ಲ. ಹಾಗೂ ಯಲ್ಲಪಲ್ಲಿ ರಾಜ್ಯ ಅರಣ್ಯ ಪ್ರದೇಶದಿಂದ 7.6 ಕಿ.ಮೀ ದೂರದಲ್ಲಿರುವುದಾಗಿ ವಲಯ ಅರಣ್ಯಾಧಿಕಾರಿ ಬಾಗೇಪಲ್ಲಿ ವಲಯ ಮತ್ತು ಸಹಾಯಕ ಅರಣ್ಯ ಸಂರಕ್ಷಣಾಧಿಕಾರಿ ಚಿಂತಾಮಣಿ ಉಪ ವಿಭಾಗ ರವರು ಈ ಕಛೇರಿಗೆ ಸಲ್ಲಿಸಿರುವ ವರದಿಯನ್ನು ಸೂಕ್ತ ದಾಖಲಾತಿಗಳೊಂದಿಗೆ ಈ ಕೆಳಕಂಡ ಷರತ್ತುಗಳೊಳಗೆ ಮುಂದಿನ ಕ್ರಮ ಕೈಗೊಳ್ಳಲು ಸಲ್ಲಿಸಲಾಗಿದೆ.

1. ರಾಷ್ಟ್ರೀಯ ಹಸಿರು ಪೀಠದ ಇತ್ತೀಚಿನ ಆದೇಶಗಳು ಹಾಗೂ ಕೇಂದ್ರ ಮತ್ತು ರಾಜ್ಯ ಸರ್ಕಾರದ ನೀತಿ ನಿಯಮಗಳನ್ನು ಪಾಲಿಸುವುದು.
2. ಗಣಿಗಾರಿಕೆ ಪ್ರದೇಶಗಳಲ್ಲಿ ಗಿಡಮರಗಳನ್ನು ಹೆಚ್ಚಿಸಲು ಕ್ರಮ ಕೈಗೊಳ್ಳುವುದು.

ತಮ್ಮ ನಂಬುಗೆಯು,

ಉಪ ಅರಣ್ಯ ಸಂರಕ್ಷಣಾಧಿಕಾರಿ,
ಚಿಕ್ಕಬಳ್ಳಾಪುರ ವಿಭಾಗ, ಚಿಕ್ಕಬಳ್ಳಾಪುರ.

ತಹಶೀಲ್ದಾರ್ ರವರ ಕಾರ್ಯಾಲಯ, ಬಾಗೇಪಲ್ಲಿ ತಾಲ್ಲೂಕು, ಬಾಗೇಪಲ್ಲಿ

ಸಂ:ಎಂಎನ್/ಸಿಆರ್/73/2018-19

ದಿನಾಂಕ:04-05-2019

ರವರಿಗೆ,

ಹಿರಿಯ ಭೂ ವಿಜ್ಞಾನಿ

ಗಣಿ ಮತ್ತು ಭೂವಿಜ್ಞಾನ ಇಲಾಖೆ,

ಚಿಕ್ಕಬಳ್ಳಾಪುರ ಜಿಲ್ಲೆ,

ಚಿಕ್ಕಬಳ್ಳಾಪುರ

ನುಾನ್ಯರೇ,

ವಿಷಯ: ಬಾಗೇಪಲ್ಲಿ ತಾಲ್ಲೂಕು, ಕಸಬಾ ಹೋಬಳಿ, ಗೌನಪಲ್ಲಿ ಗ್ರಾಮದ ಸ.ನಂ.65 ರಲ್ಲಿ 4-20 ಎ/ಗುಂ ಪ್ರದೇಶದಲ್ಲಿ ಕಟ್ಟಡ ಕಲ್ಲು ಗಣಿ ಗುತ್ತಿಗೆ ಮಂಜೂರಾತಿ ಕೋರಿ ಸಲ್ಲಿಸಿರುವ ಅರ್ಜಿಗೆ ಸಂಬಂಧಿಸಿದಂತೆ ಮಾನ್ಯ ಉಚ್ಚ ನ್ಯಾಯಾಲಯದ ಆದೇಶದನ್ವಯ ವಿಲೇವಾರಿ ಮಾಡುವ ವಿಚಾರ.

- ಉಲ್ಲೇಖ: 1.ತಮ್ಮ ಕಛೇರಿ ಪತ್ರದ ಸಂಖ್ಯೆ:ಗಭೂಇ/ಹಿಭೂಚಿ/ಕ.ಗ.ನು/2018-19/3223, ದಿನಾಂಕ:06-03-2019
2.ರಾಜಸ್ವ ನಿರೀಕ್ಷಕರು, ಕಸಬಾ ಹೋಬಳಿ, ರವರ ವರದಿ ಸಂಖ್ಯೆ:ಆರ್ ಎಪಿಆರ್(ಕ)/131/2018-19

ಮೇಲ್ಕಂಡ ವಿಷಯಕ್ಕೆ ಸಂಬಂಧಿಸಿದಂತೆ ಬಾಗೇಪಲ್ಲಿ ತಾಲ್ಲೂಕು, ಕಸಬಾ ಹೋಬಳಿ, ಗೌನಪಲ್ಲಿ ಗ್ರಾಮದ ಸ.ನಂ.65 ರಲ್ಲಿ 4-20 ಎ/ಗುಂ ಪ್ರದೇಶವನ್ನು ಕಟ್ಟಡ ಕಲ್ಲು ಗಣಿ ಗುತ್ತಿಗೆ ಮಂಜೂರಾತಿ ಕೋರಿ, ಶ್ರೀ.ಮಹೇಶ್ ಕುಮಾರ್, ರವರು ಮಾನ್ಯ ಉಚ್ಚನ್ಯಾಯಾಲಯದಲ್ಲಿ ರಿಟ್ ಅರ್ಜಿ ಸಂಖ್ಯೆ:494/2019 ರಂತೆ ದಾವೆ ಹೂಡಿದ್ದು, ಈ ವಿಷಯದಲ್ಲಿ ಮಾನ್ಯ ಉಚ್ಚನ್ಯಾಯಾಲಯವು ಕಲ್ಲುಗಣಿ ಗುತ್ತಿಗೆ ಮಂಜೂರಾತಿಗೆ ಕ್ರಮಕೈಗೊಳ್ಳಲು ಗಣಿ ಮತ್ತು ಭೂ ವಿಜ್ಞಾನ ಇಲಾಖೆ ರವರಿಗೆ ನಿರ್ದೇಶನ ನೀಡಿದ್ದು, ಅದರಂತೆ ಕಂದಾಯ ಇಲಾಖೆಯ ಅಭಿಪ್ರಾಯ ಕೋರಿದ್ದು, ಈ ಬಗ್ಗೆ ತಮ್ಮ ಸ್ವಪ್ನ ಅಭಿಪ್ರಾಯ ನೀಡುವಂತೆ ಉಲ್ಲೇಖ(1) ರ ಪತ್ರದಲ್ಲಿ ಸೂಚಿಸಲಾಗಿರುತ್ತದೆ.

ಉಲ್ಲೇಖ(2) ರಂತೆ ರಾಜಸ್ವ ನಿರೀಕ್ಷಕರು, ಕಸಬಾ ಹೋಬಳಿ, ರವರಿಂದ ವರದಿ ಪಡೆಯಲಾಗಿರುತ್ತದೆ. ಈ ಕೆಳಕಂಡಂತೆ ವರದಿ ನೀಡಿರುತ್ತಾರೆ.

P.T.O

ಕನಬಾ ಹೋಬಳಿ. ಗೌನಪಲ್ಲಿ ಗ್ರಾಮದ ಸ.ನಂ.65 ರಲ್ಲಿ 4-20 ಎ/ಗುಂ ಜಮೀನನ್ನು ಕಟ್ಟಡ ಕಲ್ಲು ಗಣಿ ಗುತ್ತಿಗೆ ಮಂಜೂರಾತಿ ಕೋರಿ ಪ್ರೀ.ಮಹೇಶ್‌ಪುರಮಾಠ್ ರವರು ಅರ್ಜಿ ಸಲ್ಲಿಸಿರುತ್ತಾರೆ. ಸ.ನಂ. 65 ರಲ್ಲಿ ಒಟ್ಟು 26-38 ಎ/ಗುಂ ಖರಾಬು ಗುಟ್ಟಿ ಜಮೀನಿದ್ದು, ಈ ಪೈಕಿ 4-20 ಎ/ಗುಂ ಜಮೀನು ಕಟ್ಟಡ ಕಲ್ಲುಗಣಿ ಗುತ್ತಿಗೆ ಮಂಜೂರಾತಿಗಾಗಿ ಕೋರಿರುತ್ತಾರೆ. ಅದರಂತೆ ಸ.ನಂ.65 ರಲ್ಲಿ ಯಾವುದೇ 50 ಮತ್ತು 53 ಅರ್ಜಿಗಳು ಬಾಕಿ ಇರುವುದಿಲ್ಲ. ಸದರಿ ಜಮೀನು ಯಾವುದೇ ರೀತಿಯ ಅರಣ್ಯ ವ್ಯಾಪ್ತಿಗೆ ಒಳಪಡುವುದಿಲ್ಲ. ಸದರಿ ಜಮೀನು ನದಿ, ಕಾಲುವೆ, ಕುಂಟೆ ಇತ್ಯಾದಿಗಳು ಯಾವುದು ಇರುವುದಿಲ್ಲ. ಸದರಿ ಜಮೀನು ಗ್ರಾಮಕ್ಕೆ 1-00 ಕಿ.ಮೀ ದೂರದಲ್ಲಿರುತ್ತದೆ. ಸದರಿ ಜಮೀನು ಸಾರ್ವಜನಿಕ ಉದ್ದೇಶಕ್ಕಾಗಿ ಮೀಸಲಿಟ್ಟಿರುವುದಿಲ್ಲ. ಸದರಿ ಜಮೀನು ವ್ಯವಸಾಯಕ್ಕೆ ಯೋಗ್ಯವಾಗಿರುವುದಿಲ್ಲ. ಸದರಿ ಜಮೀನಿನ ಮೇಲೆ ಯಾವುದೇ ವಿದ್ಯುತ್ ತಂತಿ ಪ್ರಸಾರಣ, ಲೈನ್‌ಗಳು ಹಾದು ಹೋಗಿರುವುದಿಲ್ಲ. ಸದರಿ ಜಮೀನಿಗೆ ಸಂಪರ್ಕ ರಸ್ತೆ ಸರ್ಕಾರಿ ಸ.ನಂ.ನಲ್ಲಿ ಮಾಡಿಕೊಂಡಿರುತ್ತಾರೆ.

ಆದ್ದರಿಂದ ಕನಬಾ ಹೋಬಳಿ, ಗೌನಪಲ್ಲಿ ಗ್ರಾಮದ ಸ.ನಂ.65 ರಲ್ಲಿ 4-20 ಎ/ಗುಂ ಜಮೀನನ್ನು ನಿಯಮಾನುಸಾರ ಕಟ್ಟಡ ಕಲ್ಲುಗಣಿ ಗುತ್ತಿಗೆ ಮಂಜೂರಾತಿ ಮಾಡಬಹುದಾಗಿರುತ್ತದೆ. ಮಾಹಿತಿಯನ್ನು ತಪ್ಪು ಅವಗಾಹನೆಗಾಗಿ ಸಲ್ಲಿಸಿದೆ.

ತಮ್ಮ ನಂಬುಗೆಯ,



ಶಿಬಿಗೇಪಲ್ಲಿ ತಾಲ್ಲೂಕು.

ಸ್ಥಳ ಪರಿಶೀಲನಾ ವರದಿ:

ಬಾಗೇಪಲ್ಲಿ ತಾಲ್ಲೂಕು, ಕಸಬಾ ಹೋಬಳಿ, ಗೌನಪಲ್ಲಿ ಗ್ರಾಮದ ಸ.ನಂ.65 ರಲ್ಲಿ 4-20 ಎ/ಗುಂ ಪ್ರದೇಶವನ್ನು ಕಟ್ಟಡ ಕಲ್ಲು ಗಣಿ ಗುತ್ತಿಗೆ ಮಂಜೂರಾತಿ ಕೋರಿ, ಶ್ರೀ.ಮಹೇಶ್ ಕುಮಾರ್, ರವರು ಮಾನ್ಯ ಉಚ್ಚನ್ಯಾಯಾಲಯದಲ್ಲಿ ರಿಟ್ ಅರ್ಜಿ ಸಂಖ್ಯೆ:494/2019 ರಂತೆ ದಾವೆ ಹೂಡಿದ್ದು, ಈ ವಿಷಯದಲ್ಲಿ ಮಾನ್ಯ ಉಚ್ಚನ್ಯಾಯಾಲಯವು ಕಲ್ಲುಗಣಿ ಗುತ್ತಿಗೆ ಮಂಜೂರಾತಿಗೆ ಕ್ರಮಕೈಗೊಳ್ಳಲು ಗಣಿ ಮತ್ತು ಭೂ ವಿಜ್ಞಾನ ಇಲಾಖೆ ರವರಿಗೆ ನಿರ್ದೇಶನ ನೀಡಿದ್ದು, ಅದರಂತೆ ಕಂದಾಯ ಇಲಾಖೆಯ ಅಭಿಪ್ರಾಯ ಕೋರಿದ್ದು, ಈ ಬಗ್ಗೆ ತಮ್ಮ ಸ್ವಸ್ಥ ಅಭಿಪ್ರಾಯ ನೀಡುವಂತೆ ಹಿರಿಯ ಭೂ ವಿಜ್ಞಾನಿಗಳು, ಗಣಿ ಮತ್ತು ಭೂ ವಿಜ್ಞಾನ ಇಲಾಖೆ, ಚಿಕ್ಕಬಳ್ಳಾಪುರ ರವರು ಸೂಚಿಸಿರುತ್ತಾರೆ. ಅದರಂತೆ ದಿನಾಂಕ:03-05-2019 ರಂದು ರಾಜ್ಯ ನಿರೀಕ್ಷಕರು, ಕಸಬಾ ಹೋಬಳಿ, ರವರೊಂದಿಗೆ ಸ್ಥಳಕ್ಕೆ ಭೇಟಿ ನೀಡಿ ಪರಿಶೀಲನೆ ಮಾಡಲಾಗಿ, ಕಸಬಾ ಹೋಬಳಿ, ಗೌನಪಲ್ಲಿ ಗ್ರಾಮದ ಸ.ನಂ.65 ರಲ್ಲಿ 4-20 ಎ/ಗುಂ ಜಮೀನು ಯಾವುದೇ ರೀತಿಯ ಅರಣ್ಯ ವ್ಯಾಪ್ತಿಗೆ ಒಳಪಡುವುದಿಲ್ಲ. ಸದರಿ ಜಮೀನಿನಲ್ಲಿ ನದಿ, ಕಾಲುವೆ, ಕುಂಟೆ ಇತ್ಯಾದಿಗಳು ಯಾವುದು ಇರುವುದಿಲ್ಲ. ಸದರಿ ಜಮೀನು ಗ್ರಾಮಕ್ಕೆ 1-00 ಕಿ.ಮೀ ದೂರದಲ್ಲಿರುತ್ತದೆ. ಸದರಿ ಜಮೀನು ಸಾರ್ವಜನಿಕ ಉದ್ದೇಶಕ್ಕಾಗಿ ಮೀಸಲಿಟ್ಟಿರುವುದಿಲ್ಲ. ಸದರಿ ಜಮೀನು ವ್ಯವಸಾಯಕ್ಕೆ ಯೋಗ್ಯವಾಗಿರುವುದಿಲ್ಲ. ಸದರಿ ಜಮೀನಿನ ಮೇಲೆ ಯಾವುದೇ ವಿದ್ಯುತ್ ತಂತಿ ಪ್ರಸಾರಣ, ಲೈನ್‌ಗಳು ಹಾಡು ಹೋಗಿರುವುದಿಲ್ಲ. ಸದರಿ ಜಮೀನಿನ ಸ.ನಂ.65 ಕ್ಕೆ ಹೊಂದಿಕೊಂಡಂತೆ ಇರುವ ಗೋಳುರು ಹೋಬಳಿ, ಪೋತಪಲ್ಲಿ ಗ್ರಾಮದ ಸ.ನಂ.10 ರಲ್ಲಿ 38-00 ಎಕರೆ ಜಮೀನನ್ನು ಕೇಂದ್ರಿಯ ಕರ್ನಾಟಕ ವಿಧ್ಯಾಲಯ ಮಾದರಿಯಲ್ಲಿ ಅಲ್ಪ ಸಂಖ್ಯಾತರ ಕಲ್ಯಾಣ ಇಲಾಖೆಯ ಅಧೀನದಲ್ಲಿ ಶಾಲಾ ಕಟ್ಟಡ ನಿರ್ಮಾಣಕ್ಕಾಗಿ ಮಂಜೂರು ಮಾಡಲು ಈ ಕಛೇರಿ ಪತ್ರದ ಸಂಖ್ಯೆ:ಎಲ್‌ಎನ್‌ಡಿ/ಸಿಆರ್/103/2015-16, ದಿನಾಂಕ:22-02-2019 ರಂತೆ ಮಾನ್ಯ ಜಿಲ್ಲಾಧಿಕಾರಿಗಳ ಕಛೇರಿಗೆ ಪ್ರಸ್ತಾವನೆ ಸಲ್ಲಿಸಲಾಗಿರುತ್ತದೆ. (ಪ್ರತಿ ಲಗತ್ತಿಸಿದೆ.) ಸದರಿ ಜಮೀನಿಗೆ ಸಂಪರ್ಕ ರಸ್ತೆ ಸರ್ಕಾರಿ ಸ.ನಂ.ನಲ್ಲಿ ಮಾಡಿಕೊಂಡಿರುತ್ತಾರೆ. ನಿಯಮಾನುಸಾರ ಕಟ್ಟಡ ಕಲ್ಲುಗಣಿ ಗುತ್ತಿಗೆ ಮಂಜೂರಾತಿ ಮಾಡಬಹುದಾಗಿರುತ್ತದೆ.


ತಹಶೀಲ್ದಾರ್,

ಬಾಗೇಪಲ್ಲಿ ತಾಲ್ಲೂಕು.

ಅರಣ್ಯ/ನಿರೀಕ್ಷಣೆ ಗುತ್ತಿಗೆ/ಸೀಸೆ-103/2019-20

ಉಪ ಅರಣ್ಯ ಸಂರಕ್ಷಣಾಧಿಕಾರಿಗಳ ಕಛೇರಿ,
ಚಿಕ್ಕಬಳ್ಳಾಪುರ ವಿಭಾಗ,
ಚಿಕ್ಕಬಳ್ಳಾಪುರ, ದಿನಾಂಕ: 11.10.2019.

ಕುರಿತು ಭೂ ವಿಚ್ಛೇದನಗಳು,
ಗಣಿ ಮತ್ತು ಭೂ ವಿಚ್ಛೇದನ ಇಲಾಖೆ,
ರೂ.ನಂ.ಎಂ.ಎ-9, ಜಿಲ್ಲಾಡಳಿತ ಭವನ,
ಚಿಕ್ಕಬಳ್ಳಾಪುರ, ಚಿಕ್ಕಬಳ್ಳಾಪುರ.

ವಿಷಯ: ಕ್ರೀ ಎಂ. ವೆಂಕಟ್ರಾಯಪ್ಪ, ಚಿಕ್ಕಬಳ್ಳಾಪುರ ತಾಲ್ಲೂಕು, ಚಿಕ್ಕನಾಗವಳ್ಳಿ ಗ್ರಾಮದ ಸರ್ವೆ ನಂ. 43 ರಲ್ಲಿ 1-00 ಎಕರೆ ಪ್ರದೇಶದಲ್ಲಿ ಕಟ್ಟಡ ಕಲ್ಪನೆಗಾಗಿ ಗುತ್ತಿಗೆ ಮಂಜೂರಾತಿ ಕೋರಿರುವ ಬಗ್ಗೆ.

- ಉಲ್ಲೇಖ: 1 ತಮ್ಮ ಕಛೇರಿ ಚತ್ರ ಸಂಖ್ಯೆ/ಭೂಮಿ/ಹಿಭೂತಿ/ಕಗು/2019-20/488 ದಿನಾಂಕ: 19.08.2019
- 2 ವಲಯ ಅರಣ್ಯಾಧಿಕಾರಿ, ಚಿಕ್ಕಬಳ್ಳಾಪುರ ವಲಯ, ಚಿಕ್ಕಬಳ್ಳಾಪುರ ರವರ ಕಛೇರಿ ಪತ್ರ ಸಂಖ್ಯೆ/ವಲಯ/ಚಿಮರ/ಕಗು/ವರದಿ/ಸಿ.ಆರ್-407/2018-19, ದಿ: 10.10.2019
- 3 ಸಹಾಯಕ ಅರಣ್ಯ ಸಂರಕ್ಷಣಾಧಿಕಾರಿ, ಚಿಕ್ಕಬಳ್ಳಾಪುರ ಉಪ ವಿಭಾಗ ರವರ ಶಿಫಾರಸ್ಸು ದಿನಾಂಕ: 10.10.2019.

ಮೇಲ್ಕಂಡ ವಿಷಯಕ್ಕೆ ಸಂಬಂಧಿಸಿದಂತೆ ಕ್ರೀ ಎಂ. ವೆಂಕಟ್ರಾಯಪ್ಪ, ಚಿಕ್ಕಬಳ್ಳಾಪುರ ತಾಲ್ಲೂಕು, ಚಿಕ್ಕನಾಗವಳ್ಳಿ ಗ್ರಾಮದ ಸರ್ವೆ ನಂ. 43 ರಲ್ಲಿ 1-00 ಎಕರೆ ಪ್ರದೇಶದಲ್ಲಿ ಕಟ್ಟಡ ಕಲ್ಪನೆಗಾಗಿ ಗುತ್ತಿಗೆ ಮಂಜೂರಾತಿ ಕೋರಿ ಹಿರಿಯ ಮುಖ್ಯಸ್ಥರು, ಗಣಿ ಮತ್ತು ಭೂ ವಿಚ್ಛೇದನ ಇಲಾಖೆ ಚಿಕ್ಕಬಳ್ಳಾಪುರ ರವರು ಪ್ರಸ್ತಾಪಿತ ಸ್ಥಳದಲ್ಲಿ ಕಲ್ಪನೆಗಾಗಿ ಮಂಜೂರಾತಿಗಾಗಿ ಕೋರಿರುತ್ತಾರೆ. ನದರಿ ರವರ ಕೋರಿಕೆಯನ್ವಯ ಪ್ರಸ್ತಾಪಿತ ಸ್ಥಳದಲ್ಲಿ ಕಟ್ಟಡ ಕಲ್ಪನೆಗಾಗಿ ಮಂಜೂರಾತಿ ನೀಡಲು ಇಲಾಖಾ ಅಭಿಪ್ರಾಯವನ್ನು ಸಲ್ಲಿಸುವಂತೆ ಕೋರಿ ಉಲ್ಲೇಖ (1)ರಲ್ಲಿ ಹಿರಿಯ ಭೂ ವಿಚ್ಛೇದನ ಇಲಾಖೆ, ಗಣಿ ಮತ್ತು ಭೂ ವಿಚ್ಛೇದನ ಇಲಾಖೆ, ಚಿಕ್ಕಬಳ್ಳಾಪುರ ರವರು ಈ ಕಛೇರಿಗೆ ದಾಖಲಾತಿಗಳನ್ನು ಸಲ್ಲಿಸುತ್ತಾ ಸೇರಿಸಿರುತ್ತಾರೆ.

ಅದರನ್ವಯ ಮಂಜೂರಾತಿಗಾಗಿ ಕೋರಿರುವ ಪ್ರದೇಶದ ಕುರಿತು ಅರಣ್ಯ ಇಲಾಖಾ ಅಭಿಪ್ರಾಯ ನೀಡಲು ವಲಯ ಅರಣ್ಯಾಧಿಕಾರಿ, ಚಿಕ್ಕಬಳ್ಳಾಪುರ ವಲಯ, ಚಿಕ್ಕಬಳ್ಳಾಪುರ ರವರಿಗೆ ಕಲ್ಪನೆಗಾಗಿ ಗುತ್ತಿಗೆ ಕುರಿತು ಸ್ಥಳ ಪರಿಶೀಲನೆ ಮಾಡಿ ವರದಿ ಸಲ್ಲಿಸಲು ತಿಳಿಸಲಾಗಿತ್ತು.


ಮುಂದುವರೆದು, ವಲಯ ಅರಣ್ಯಾಧಿಕಾರಿ, ಚಿಕ್ಕಬಳ್ಳಾಪುರ ವಲಯ, ಚಿಕ್ಕಬಳ್ಳಾಪುರ ಹಾಗೂ ಸಹಾಯಕ ಅರಣ್ಯ ಸಂರಕ್ಷಣಾಧಿಕಾರಿ, ಚಿಕ್ಕಬಳ್ಳಾಪುರ ಉಪ ವಿಭಾಗ, ಚಿಕ್ಕಬಳ್ಳಾಪುರ ರವರು ಪ್ರಸ್ತಾಪಿತ ಪ್ರದೇಶವನ್ನು ದಿನಾಂಕ: 23.10.2019 ರಂದು ಭೇಟಿ ನೀಡಿ ಪರಿಶೀಲಿಸಿದಾಗ ಚಿಕ್ಕನಾಗವಳ್ಳಿ ಗ್ರಾಮದ ಸರ್ವೆ ನಂ. 43 ರ ಪ್ರದೇಶವು ಸರ್ಕಾರಿ ಗೋಮಾಳ ಎಂದು ಪಹಣಿಯಲ್ಲಿ ನಮೂದಾಗಿರುತ್ತದೆ. ನದರಿ ಸರ್ವೆ ನಂ. 43ರ ಪ್ರದೇಶದಲ್ಲಿ ಕಲ್ಪನೆಗಾಗಿ ಸೀಸೆನಂ. 1-00 ಎಕರೆ ಪ್ರಸ್ತಾಪಿತ ಸ್ಥಳದ ಸುತ್ತಲೂ ಆಳ, ಅಸ್ಪಷ್ಟ ಇರುವುದಿಲ್ಲ, ಯಾವುದೇ ವಸ್ತುತೀವಿಗಳು ಇರುವುದಿಲ್ಲವೆಂದು ಹಾಗೂ ಎನ್‌ಡಿಬಿ 4ನೇ 'ಬಿ' ಬ್ಲಾಕ್ ಮೀಸಲು ಅರಣ್ಯ ಪ್ರದೇಶದ ಗಡಿಯಿಂದ 1-00 ಕಿ.ಮೀ. ದೂರದಲ್ಲಿರುವುದಾಗಿ. ವಲಯ ಅರಣ್ಯಾಧಿಕಾರಿ ಚಿಕ್ಕಬಳ್ಳಾಪುರ, ವಲಯ ಮತ್ತು ಸಹಾಯಕ ಅರಣ್ಯ ಸಂರಕ್ಷಣಾಧಿಕಾರಿ, ಚಿಕ್ಕಬಳ್ಳಾಪುರ ಉಪ ವಿಭಾಗ ರವರು ಈ ಕಛೇರಿಗೆ ಜಿ.ಪಿ.ಎಸ್ ರೀಡ್‌ನೋಂದಿಗೆ ವರದಿಯನ್ನು ಸಲ್ಲಿಸಿರುತ್ತಾರೆ.


A	N-13 36' 30.5"	E	77 45' 32.2"
B	N-13 36' 30.4"	E	77 45' 33.6"
C	N-13 36' 27.1"	E	77 45' 33.3"
D	N-13 36' 27.5"	E	77 45' 32.9"



ಜಂಟಿ ಸ್ಥಳ ಪರಿಶೀಲನಾ ವರದಿ

ಚಿಕ್ಕಬಳ್ಳಾಪುರ ಜಿಲ್ಲೆ, ಚಿಕ್ಕಬಳ್ಳಾಪುರ ತಾಲ್ಲೂಕು, ಮಂಡಿಕಲ್ಲು ಹೋಬಳಿ, ಚಿಕ್ಕನಾಗವಲ್ಲಿ ಗ್ರಾಮದ ಸರ್ವೆ ನಂ. 43 ರಲ್ಲಿ 1-00 ಎಕರೆ ಪ್ರದೇಶವನ್ನು ಶ್ರೀ ಎಂ.ವೆಂಕಟರಾಯಪ್ಪ ರವರಿಗೆ ಕಲ್ಲು ಗಣಿ ಗುತ್ತಿಗೆ ನೀಡುವ ಸಂಬಂಧವಾಗಿ (ಸಂಖ್ಯೆ : ಗಭೂಇ : ಹಿಭೂವಿ : ಚಿಐವಿ :ಎಕ್ಸ್ಟ್ರಾಪಿಲ್ : 1037 : 05-06:2009-10 : 2664, ದಿನಾಂಕ : 03-10-2009) ದಿನಾಂಕ: 05-01-2010 ರಂದು ಉಪ ವಿಭಾಗಾಧಿಕಾರಿಗಳು, ಚಿಕ್ಕಬಳ್ಳಾಪುರ ಉಪವಿಭಾಗ, ಚಿಕ್ಕಬಳ್ಳಾಪುರ ಮತ್ತು ಹಿರಿಯ ಭೂವಿಜ್ಞಾನಿಗಳು, ಗಣಿ ಮತ್ತು ಭೂವಿಜ್ಞಾನ ಇಲಾಖೆ, ಚಿಕ್ಕಬಳ್ಳಾಪುರ, ರವರು ಸ್ಥಳಕ್ಕೆ ಭೇಟಿ ನೀಡಿ ಪರಿಶೀಲಿಸಲಾಗಿ, ಪ್ರಸ್ತಾಪಿತ ಪ್ರದೇಶವು ಹುಲ್ಲು ಬನ್ನಿ ಖರಾಬು ಪ್ರದೇಶವಾಗಿದ್ದು, ಸ್ಥೂಲ ಹಾಗೂ ಗಟ್ಟಿಯಾದ ಮತ್ತು ಒಡೆದ ಬಂಡೆಗಳಿಂದ ಆವೃತವಾದ ಬಂಜರು ಪ್ರದೇಶವಾಗಿದ್ದು, ಹುಲ್ಲುಬನ್ನಿ ಖರಾಬಾಗಿ ಮೀಸಲಿಟ್ಟಲ್ಲಿ ಆ ಉದ್ದೇಶವು ಸಫಲವಾಗದೆ ಅಕ್ರಮ ಗಣಿಗಾರಿಕೆಯಲ್ಲಿ ತೊಡಗುವವರನ್ನು ಆಕರ್ಷಿಸುವ ಸಂಭವವಿರುತ್ತದೆ. ವ್ಯವಸಾಯಕ್ಕೆ ಯೋಗ್ಯವಾಗಿರುವುದಿಲ್ಲ. ಗಟ್ಟಿ ಕಲ್ಲು-ಬಂಡೆಗಳಿಂದ ಕೂಡಿದ್ದು, ದನಕರುಗಳ ಮೇವಿಗೆ ಯೋಗ್ಯವಾಗಿರುವುದಿಲ್ಲ. ಗಣಿಗಾರಿಕೆಗೆ ಯೋಗ್ಯವಾಗಿರುತ್ತದೆ. ಯಾವುದೇ ಸಾರ್ವಜನಿಕ ಉದ್ದೇಶಕ್ಕೆ ಕಾಯ್ದಿರಿಸಿರುವುದಿಲ್ಲ. ಸದರಿ ಪ್ರದೇಶದ ಹತ್ತಿರ ಸಾರ್ವಜನಿಕ ಕಟ್ಟಡಗಳು, ರೈಲ್ವೆ ಲೈನ್, ಜಲಾಶಯ, ಕೆರೆ, ಕಾಲುವೆಗಳಿರುವುದಿಲ್ಲ. ಕಲ್ಲು ಗಣಿ ಗುತ್ತಿಗೆ ಮಂಜೂರು ಮಾಡಬಹುದಾಗಿದೆ.


ಹಿರಿಯ ಭೂವಿಜ್ಞಾನಿಗಳು
ಗಣಿ ಮತ್ತು ಭೂವಿಜ್ಞಾನ ಇಲಾಖೆ
ಚಿಕ್ಕಬಳ್ಳಾಪುರ


ಉಪ ವಿಭಾಗಾಧಿಕಾರಿಗಳು
ಚಿಕ್ಕಬಳ್ಳಾಪುರ ಉಪವಿಭಾಗ
ಚಿಕ್ಕಬಳ್ಳಾಪುರ

ಪ್ರತಿ ಸಂಖ್ಯೆ

ಮಾಡುವುದು. ಈ ಕೆಳಗಿನವಾರರು ಕಲ್ಯಾಣಕಗಾರಿಕೆಗೆ ಪ್ರಸ್ತಾಪಿಸಿರುವ ಸ್ಥಳಕ್ಕೆ ಭೇಟಿ ನೀಡಿ ಪರಿಶೀಲಿಸಿ. ಪ್ರತಿ ಭೂ ಮೊಕದ್ದಾಸವು ಚಿಕ್ಕಬಳ್ಳಾಪುರ ತಾಲ್ಲೂಕು, ಚಿಕ್ಕಬಳ್ಳಾಪುರ ಗ್ರಾಮದ ಸರ್ವೆ ನಂ. 43 ರಲ್ಲಿ 1-00 ಎಕರೆ ಪ್ರಮಾಣದಲ್ಲಿ ಕೊಡಲಿರುವ ಕಟ್ಟಡ ಕಲ್ಯಾಣಕ ಪ್ರದೇಶವು ಪದನಿಯಲ್ಲಿ ಸರ್ಕಾರಿ ಗೋಮಾಳ ಎಂದು ನಮೂದಾಗಿರುತ್ತದೆ. ಇದರ ಸರ್ವೆ ನಂ. 43ರ ಪ್ರದೇಶದಲ್ಲಿ ಕಲ್ಯಾಣಕಕ್ಕೆ ಕೊಡಲಾದ 1-00 ಎಕರೆ ಪ್ರಸ್ತಾಪಿತ ಸ್ಥಳದ ಸುತ್ತಲೂ ಶಾಲೆ, ಆಸ್ಪತ್ರೆ ಇರುವುದಿಲ್ಲ. ಯಾವುದೇ ವ್ಯಕ್ತಿ/ವಿಳಿಗಳು ಇರುವುದಿಲ್ಲವೆಂದು ಹಾಗೂ ಎನ್‌ಡಿಬಿ 4ನೇ 'ಬಿ' ಬ್ಲಾಕ್ ಮಿನಿಮಲ್ ಅರಣ್ಯ ಪ್ರದೇಶದ ಗಡಿಯಿಂದ 1-00 ಕಿ.ಮೀ. ದೂರದಲ್ಲಿರುವುದಾಗಿ ಕಂಡುಬಂದಿರುತ್ತವೆ ಹಾಗೂ ವಲಯ ಅರಣ್ಯಾಧಿಕಾರಿ ಚಿಕ್ಕಬಳ್ಳಾಪುರ ವಲಯ ಮತ್ತು ಸಹಾಯಕ ಅರಣ್ಯ ಸಂರಕ್ಷಣಾಧಿಕಾರಿ ಚಿಕ್ಕಬಳ್ಳಾಪುರ ಉಪ ವಿಭಾಗ ಇವರು ಈ ಕೆಳಗೆ ಸಲ್ಲಿಸಿರುವ ವರದಿಯನ್ನು ಸೂಕ್ತ ದಾಖಲಾತಿಗಳೊಂದಿಗೆ ಈ ಕೆಳಕಂಡ ವರಪತ್ರಗಳನ್ನು ಕೊಡುವ ಕ್ರಮ ಕೈಗೊಳ್ಳಲು ಸಲ್ಲಿಸಲಾಗಿದೆ.

1. ರಾಷ್ಟ್ರೀಯ ಹಸಿರು ಪೀಠದ ಇತ್ತೀಚಿನ ಆದೇಶಗಳು ಹಾಗೂ ಕೆಲವು ಮತ್ತು ರಾಜ್ಯ ಸರ್ಕಾರದ ನೀಡಿ ನಿಯಮಗಳನ್ನು ಪಾಲಿಸುವುದು.
2. ಗಣಕಾರಿಕ ಪ್ರದೇಶದಲ್ಲಿ ಗಿಡಮರಗಳನ್ನು ನೆಟ್ಟುಕಟ್ಟು ಕ್ರಮ ಕೈಗೊಳ್ಳುವುದು.

ತಮ್ಮ ಸಹಯೋಗ.

ಉಪ ಅರಣ್ಯ ಸಂರಕ್ಷಣಾಧಿಕಾರಿ,
 ಚಿಕ್ಕಬಳ್ಳಾಪುರ ವಿಭಾಗ, ಚಿಕ್ಕಬಳ್ಳಾಪುರ.

ಕರ್ನಾಟಕ ಸರ್ಕಾರ

ಅರಣ್ಯ ಇಲಾಖೆ

ಸಂಖ್ಯೆ:ಎ3/ಕಲ್ಯುಗಣೆ ಗುತ್ತಿಗೆ/ಸಿ.ಆರ್- /2018-19

2019

ಉಪ ಅರಣ್ಯ ಸಂರಕ್ಷಣಾಧಿಕಾರಿಗಳ ಕಛೇರಿ,
ಬೆಳ್ತೂಳಾಪುರ ವಿಭಾಗ,
ಬೆಳ್ತೂಳಾಪುರ, ದಿ.ನಾಂ. 24.03.2019.

ಗೆ,

ಹಿರಿಯ ಭೂ ವಿಜ್ಞಾನಿಗಳು,
ಗಣ ಮತ್ತು ಭೂ ವಿಜ್ಞಾನ ಇಲಾಖೆ,
ರೂ. ನಂ.ಎಸ್.ಎ-9, ಜಿಲ್ಲಾಧಿಕಾರಿ ಭವನ,
ಪಟ್ಟಣಹಳ್ಳಿ, ಬೆಳ್ತೂಳಾಪುರ.

ಮಾನ್ಯರೇ,

ವಿಷಯ: ಶ್ರೀಮತಿ ಸುನೀತಾ ಎಂ. ಬೆಳ್ತೂಳಾಪುರ ತಾಲ್ಲೂಕು, ಯಲಗದಹಳ್ಳಿ ಗ್ರಾಮದ ಸರ್ವೆ ನಂ. 404 ರಲ್ಲಿ 3.00 ಎಕರೆ ಪ್ರದೇಶದಲ್ಲಿ ಕಟ್ಟಡದ ಕಲ್ಯುಗಣೆ ಗುತ್ತಿಗೆ ಮಂಜೂರಾತಿ ಕೋರಿರುವ ಬಗ್ಗೆ.

- ಉಲ್ಲೇಖ: 1 ತಮ್ಮ ಕಛೇರಿ ಪತ್ರ ಸಂಖ್ಯೆ:ಭೂಇ/ಬಿಭೂಬಿ/ಕಗಸುಲ-2018-19/3235, ದಿ.ನಾಂ. 08.03.2019.
2 ಈ ಕಛೇರಿ ಪತ್ರ ಸಮ ಸಂಖ್ಯೆ ದಿ.ನಾಂ. 24.03.2019
3 ವಲಯ ಅರಣ್ಯಾಧಿಕಾರಿ, ಬೆಳ್ತೂಳಾಪುರ ವಲಯ, ಬೆಳ್ತೂಳಾಪುರ ರವರ ಕಛೇರಿ ಪತ್ರ ಸಂಖ್ಯೆ:ವಲಅ/ಬೆಮರ/ಕಗ/ವರದಿ/ಸಿ.ಆರ್-17/2019-20, ದಿ. 23.04.2019
4 ಸಹಾಯಕ ಅರಣ್ಯ, ಸಂರಕ್ಷಣಾಧಿಕಾರಿ, ಬೆಳ್ತೂಳಾಪುರ ಉಪ ವಿಭಾಗ, ಪತ್ರ ಸಂಖ್ಯೆ: ಸಅಸಂ/ಬೆಮರ/ಕಲ್ಯುಗಣೆ/ವಿವ-07/2019-20, ದಿ.ನಾಂ. 30.04.2019.

* * * *

ಮೇಲ್ಕಂಡ ವಿಷಯಕ್ಕೆ ಸಂಬಂಧಿಸಿದಂತೆ ಶ್ರೀಮತಿ ಸುನೀತಾ ಎಂ. ಬೆಳ್ತೂಳಾಪುರ ತಾಲ್ಲೂಕು, ಯಲಗದಹಳ್ಳಿ ಗ್ರಾಮದ ಸರ್ವೆ ನಂ. 404 ರಲ್ಲಿ 3.00 ಎಕರೆ ಪ್ರದೇಶದಲ್ಲಿ ಕಟ್ಟಡದ ಕಲ್ಯುಗಣೆ ಗುತ್ತಿಗೆ ಮಂಜೂರಾತಿ ಕೋರಿ ಹಿರಿಯ ಭೂ ವಿಜ್ಞಾನಿಗಳು, ಗಣ ಮತ್ತು ಭೂ ವಿಜ್ಞಾನ ಇಲಾಖೆ ಬೆಳ್ತೂಳಾಪುರ ರವರು ಪ್ರಸ್ತಾಪಿತ ಸ್ಥಳದಲ್ಲಿ ಕಲ್ಯುಗಣೆ ಗುತ್ತಿಗೆ ಮಂಜೂರಾತಿಗಾಗಿ ಕೋರಿರುತ್ತಾರೆ. ನದರಿ ರವರ ಕೋರಿಕೆಯನ್ವಯ ಪ್ರಸ್ತಾಪಿತ ಸ್ಥಳದಲ್ಲಿ ಕಟ್ಟಡ ಕಲ್ಯುಗಣೆ ಗುತ್ತಿಗೆ ಮಂಜೂರಾತಿ ನೀಡಲು ಇಲಾಖಾ ಅಭಿಪ್ರಾಯವನ್ನು ಸಲ್ಲಿಸುವಂತೆ ಕೋರಿ ಉಲ್ಲೇಖ (1)ರಲ್ಲಿ ಹಿರಿಯ ಭೂ ವಿಜ್ಞಾನಿಗಳು, ಗಣ ಮತ್ತು ಭೂ ವಿಜ್ಞಾನ ಇಲಾಖೆ, ಬೆಳ್ತೂಳಾಪುರ ರವರು ಈ ಕಛೇರಿಗೆ ದಾಖಲಾತಿಗಳನ್ನು ಸಲ್ಲಿಸುತ್ತಾ ಕೋರಿರುತ್ತಾರೆ.

ಅದರನ್ವಯ ಮಂಜೂರಾತಿಗಾಗಿ ಕೋರಿರುವ ಪ್ರದೇಶದ ಕುರಿತು ಅರಣ್ಯ ಇಲಾಖಾ ಅಭಿಪ್ರಾಯ ನೀಡಲು ಉಲ್ಲೇಖ(2) ರ ಈ ಕಛೇರಿ ಪತ್ರ ಸಮ ಸಂಖ್ಯೆ ದಿ.ನಾಂ.ಕರಲ್ಲಿ ವಲಯ ಅರಣ್ಯಾಧಿಕಾರಿ, ಬೆಳ್ತೂಳಾಪುರ ವಲಯ, ಬೆಳ್ತೂಳಾಪುರ ರವರಿಗೆ ಕಲ್ಯುಗಣೆ ಗುತ್ತಿಗೆ ಕುರಿತು ಸ್ಥಳ ಪರಿಶೀಲನೆ ಮಾಡಿ ವರದಿ ಸಲ್ಲಿಸಲು ತಿಳಿಸಲಾಗಿತ್ತು.

ಮುಂದುವರೆದು, ವಲಯ ಅರಣ್ಯಾಧಿಕಾರಿ, ಬೆಳ್ತೂಳಾಪುರ ವಲಯ, ಬೆಳ್ತೂಳಾಪುರ ಹಾಗೂ ಸಹಾಯಕ ಅರಣ್ಯ, ಸಂರಕ್ಷಣಾಧಿಕಾರಿ, ಬೆಳ್ತೂಳಾಪುರ ಉಪ ವಿಭಾಗ, ಬೆಳ್ತೂಳಾಪುರ ರವರು ಪ್ರಸ್ತಾಪಿತ ಪ್ರದೇಶವನ್ನು ಪರಿಶೀಲಿಸಲಾಗಿ ಯಲಗದಹಳ್ಳಿ ಗ್ರಾಮದ ಸರ್ವೆ ನಂ. 404ರಲ್ಲಿ 271.33 ಎಕರೆ ಜಮೀನು ಇದ್ದು ಇದರಲ್ಲಿ ಗೋಕಾಯ ಜಲಾನಯನ ಅಭಿವೃದ್ಧಿ ಇಲಾಖೆ ಎಂದು ನಮೂದಾಗಿರುತ್ತದೆ. ನದರಿ ಸರ್ವೆ ನಂ. 404ರಲ್ಲಿ ಕಲ್ಯುಗಣೆಗೆ ಕೋರಲಾದ 3.00 ಎಕರೆ ಪ್ರಸ್ತಾಪಿತ ಸ್ಥಳವು ಯಾವುದೇ ಮೀಸಲು ಅರಣ್ಯ ಗ್ರಾಮ ಅರಣ್ಯ ಅಧಿಸೂಚಿತ ಅರಣ್ಯ ಪರಿಗಣಿತ ಅರಣ್ಯ ಪ್ರದೇಶಕ್ಕೆ ಸೇರಿರುವುದಿಲ್ಲವೆಂದು ಹಾಗೂ ಪರಿಶೀಲನೆ ಬೀಟಿಸ ರಾಜ್ಯ ಅರಣ್ಯ ಪ್ರದೇಶದಿಂದ 2 ಕಿ.ಮೀ ಮತ್ತು ಪರಿಗಣಿತ ಅರಣ್ಯ ಪ್ರದೇಶದಿಂದ 20ಮೀ ದೂರದಲ್ಲಿರುವುದಾಗಿ ವಲಯ ಅರಣ್ಯಾಧಿಕಾರಿ ರವರು ಈ ಕೆಳಕಂಡ ಜಿಪಿಎಸ್ ರೀಡಿಯೋನೋಂದಿಗೆ ವರದಿಯನ್ನು ಸಹಾಯಕ ಅರಣ್ಯ, ಸಂರಕ್ಷಣಾಧಿಕಾರಿ ರವರ ಮುಖಾಂತರ ವರದಿಯನ್ನು ಸಲ್ಲಿಸಿರುತ್ತಾರೆ. ಅದರಂತೆ ಸಹಾಯಕ ಅರಣ್ಯ, ಸಂರಕ್ಷಣಾಧಿಕಾರಿಗಳು ಸಹ ಪರಿಶೀಲನೆ ನಡೆಸಿ ವಲಯ ಅರಣ್ಯಾಧಿಕಾರಿ ಇವರು ಸಲ್ಲಿಸಿರುವ ವರದಿಯು ಸರಿಯಾಗಿ ಇರುತ್ತದೆ ಎಂದು ವರದಿ ಸಲ್ಲಿಸಿರುತ್ತಾರೆ.

A	N-13 36' 33.2"	E	77 47' 04.7"
B	N-13 36' 33.2"	E	77 47' 08.2"
C	N-13 36' 34.4"	E	77 47' 11.0"
D	N-13 36' 36.6"	E	77 47' 11.5"
E	N-13 36' 35.9"	E	77 47' 06.7"
F	N-13 36' 35.2"	E	77 47' 07.2"




ಮುಂದುವರೆದು. ದಿನಾಂಕ: 24.05.2019ರಂದು ಈ ಕೆಳನಹಿದಾರರು ಕಲ್ಲುಗಣಿಗಾರಿಕೆಗೆ ಪ್ರಸ್ತಾಪಿಸಿರುವ ಸ್ಥಳಕ್ಕೆ ಭೇಟಿ ನೀಡಿ ಪರಿಶೀಲಿಸಿದಾಗ, ಶ್ರೀಮತಿ ಸುನೀತಾ ಎಂ. ಚಿಕ್ಕಬಳ್ಳಾಪುರ ತಾಲ್ಲೂಕು, ಯಲಗದಹಳ್ಳಿ ಗ್ರಾಮದ ಸರ್ವೆ ನಂ. 404 ರಲ್ಲಿ 3.00 ಎಕರೆ ಪ್ರದೇಶದಲ್ಲಿ ಕಟ್ಟಡದ ಕಲ್ಲುಗಣಿ ಗುತ್ತಿಗೆ ಮಂಜೂರಾತಿಗಾಗಿ ಕೋರಿರುವ ಪ್ರಸ್ತಾಪಿತ ಪ್ರದೇಶವು ಯಲಗದಹಳ್ಳಿ ಗ್ರಾಮದ ಸರ್ವೆ ನಂ. 404ರಲ್ಲಿ 271.33 ಎಕರೆ ಜಮೀನು ಇದ್ದು, ಇದರಲ್ಲಿ ಗೋಕಾಡು ಜಲಾನಯನ ಅಭಿವೃದ್ಧಿ ಇಲಾಖೆ ಎಂದು ನಮೂದಾಗಿರುತ್ತದೆ. ಸದರಿ ಸರ್ವೆ ನಂ. 404ರಲ್ಲಿ ಕಲ್ಲುಗಣಿಗೆ ಕೋರಲಾದ 3.00 ಎಕರೆ ಪ್ರಸ್ತಾಪಿತ ಸ್ಥಳವು ಯಾವುದೇ ಮೀಸಲು ಅರಣ್ಯ, ಗ್ರಾಮ ಅರಣ್ಯ, ಅಧಿಸೂಚಿತ ಅರಣ್ಯ, ಪರಿಗಣಿತ ಅರಣ್ಯ ಪ್ರದೇಶಕ್ಕೆ ಸೇರಿರುವುದಿಲ್ಲವೆಂದು ಹಾಗೂ ಹರಿಸ್ಥಳ ಬೀಟಿನ ರಾಜ್ಯ ಅರಣ್ಯ ಪ್ರದೇಶದಿಂದ 2 ಕಿ.ಮೀ ಮತ್ತು ಪರಿಗಣಿತ ಅರಣ್ಯ ಪ್ರದೇಶದಿಂದ 20ಮೀ ದೂರದಲ್ಲಿರುವುದು ಕಂಡುಬಂದಿರುತ್ತದೆ. ಹಾಗೂ ವಲಯ ಅರಣ್ಯಾಧಿಕಾರಿ ಚಿಕ್ಕಬಳ್ಳಾಪುರ ವಲಯ ಮತ್ತು ಸಹಾಯಕ ಅರಣ್ಯ ಸಂರಕ್ಷಣಾಧಿಕಾರಿ ಚಿಕ್ಕಬಳ್ಳಾಪುರ ಉಪ ವಿಭಾಗ ರವರು ಈ ಕಛೇರಿಗೆ ಸಲ್ಲಿಸಿರುವ ವರದಿಯನ್ನು ಸೂಕ್ತ ದಾಖಲಾತಿಗಳೊಂದಿಗೆ ಈ ಕೆಳಕಂಡ ಷರತ್ತುಗಳೊಳಗೆ ಮುಂದಿನ ಕ್ರಮ ಕೈಗೊಳ್ಳಲು ಸಲ್ಲಿಸಲಾಗಿದೆ.

1. ರಾಷ್ಟ್ರೀಯ ಹಸಿರು ಪೀಠದ ಇತ್ತೀಚಿನ ಆದೇಶಗಳು ಹಾಗೂ ಕೇಂದ್ರ ಮತ್ತು ರಾಜ್ಯ ಸರ್ಕಾರದ ನೀತಿ ನಿಯಮಗಳನ್ನು ಪಾಲಿಸುವುದು.

2. ಗಣಿಗಾರಿಕೆ ಪ್ರದೇಶಗಳಲ್ಲಿ ಗಿಡಮರಗಳನ್ನು ಹೆಚ್ಚಿಸಲು ಕ್ರಮ ಕೈಗೊಳ್ಳುವುದು.

ತಮ್ಮ ನಂಬುಗೆಯ,
ಉಪ ಅರಣ್ಯ ಸಂರಕ್ಷಣಾಧಿಕಾರಿ,
ಚಿಕ್ಕಬಳ್ಳಾಪುರ ವಿಭಾಗ, ಚಿಕ್ಕಬಳ್ಳಾಪುರ.



ಕರ್ನಾಟಕ ಸರ್ಕಾರ

ಚಿಕ್ಕಬಳ್ಳಾಪುರ ಜಿಲ್ಲಾ ಕಾರ್ಯಾಲಯ, ಚಿಕ್ಕಬಳ್ಳಾಪುರ ಅಧಿವಾಸ ಭಾಗ, ಚಿಕ್ಕಬಳ್ಳಾಪುರ

ಸಂಖ್ಯೆ: 123/F/18-19

01.06.2019

ಚಿಕ್ಕಬಳ್ಳಾಪುರ ಜಿಲ್ಲಾ ಕಾರ್ಯಾಲಯ
ಅಧಿವಾಸ ಭಾಗ, ಚಿಕ್ಕಬಳ್ಳಾಪುರ
ಚಿಕ್ಕಬಳ್ಳಾಪುರ - ಕರ್ನಾಟಕ

ಇವು: ಚಿಕ್ಕಬಳ್ಳಾಪುರ ತಾಲ್ಲೂಕು ಯಲಗಲಹಳ್ಳಿ ಗ್ರಾಮದ ಸ.ನಂ.404 ರ ಪೈಕಿ 3-00 ಎಕರೆ ಪ್ರದೇಶದಲ್ಲಿ ಕಟ್ಟಡ ಕಟ್ಟುಗಣಿ ಗುತ್ತಿಗೆ ಪಂಚೂರಾತಿಗಾಗಿ ಜಂಟಿ ತಪಾಸಣಾ ವರದಿ ಸಲ್ಲಿಸುವ ಬಗ್ಗೆ,
ಅದರಲ್ಲಿ: ತಮ್ಮ ಕೋರಿ ಪತ್ರ ಸಂಖ್ಯೆ:ಗಭಾಣ:ಸಿಫಾಐ:ಜಿಐಐಕ್ರ/2018-19, 3234 ದಿನಾಂಕ:22-10-2018


ಅಧೀಕಾರಿ

ಮೇಲ್ಕಂಡ ವಿಷಯಕ್ಕೆ ಸಂಬಂಧಿಸಿದಂತೆ ಚಿಕ್ಕಬಳ್ಳಾಪುರ ತಾಲ್ಲೂಕು ಯಲಗಲಹಳ್ಳಿ ಗ್ರಾಮದ ಸ.ನಂ.404 ರ ಪೈಕಿ 3-00 ಎಕರೆ ಪ್ರದೇಶದಲ್ಲಿ ಶ್ರೀಮತಿ ಎಂ.ಸುನಿತಾ ರವರ ಕಟ್ಟಡ ಕಟ್ಟುಗಣಿ ಗುತ್ತಿಗೆ ಪಂಚೂರಾತಿಗಾಗಿ ಜಂಟಿ ತಪಾಸಣಾ ವರದಿ ಸಲ್ಲಿಸಲು ಕೋರಿರುವುದು ಸರಿಯಷ್ಟೆ.

23/1/6/19


ಆದ್ದರಿಂದ ವಿಷಯಕ್ಕೆ ಸಂಬಂಧಿಸಿದಂತೆ ದಿನಾಂಕ:01.06.2019 ರಂದು ಜಂಟಿ ಸ್ಥಳ ತಪಾಸಣೆ ಮಾಡಲಾಗಿದ್ದು, ಅದರಲ್ಲಿ ಜಂಟಿ ಸ್ಥಳ ಪರಿಶೀಲನಾ ವರದಿಯನುಸಾರ ಚಿಕ್ಕಬಳ್ಳಾಪುರ ತಾಲ್ಲೂಕು ಯಲಗಲಹಳ್ಳಿ ಗ್ರಾಮದ ಸ.ನಂ.404 ರ ಪೈಕಿ 3-00 ಎಕರೆ (ನಕ್ಷೆಯಲ್ಲಿ ತೋರಿಸಿರುವ) ಪ್ರದೇಶವನ್ನು ರಸ್ತೆ ಸಂಪರ್ಕ ಕಲ್ಪಿಸಿಕೊಡುವ ವಿಚಾರದ ಮೇರೆಗೆ ಕಟ್ಟಡ ಕಟ್ಟುಗಣಿ ಗುತ್ತಿಗೆ ಪಂಚೂರಾತಿ ನೀಡುವ ವಿಚಾರದಲ್ಲಿ ಕಾನೂನು ಅಡಿಯಲ್ಲಿ ಕಾನೂನು ಕಠಿಣತೆಯನ್ನು ಅಭಿಪ್ರಾಯದೊಂದಿಗೆ ವರದಿಯನ್ನು ಸಲ್ಲಿಸಿದೆ.

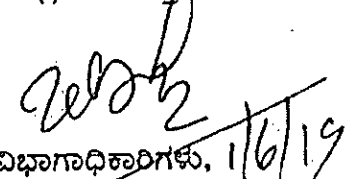
ಉಪವಿಭಾಗಾಧಿಕಾರಿ
ಚಿಕ್ಕಬಳ್ಳಾಪುರ ಉಪವಿಭಾಗ
ಚಿಕ್ಕಬಳ್ಳಾಪುರ



ಜಂಟಿ ಸ್ಥಳ ಪರಿಶೀಲನಾ ವರದಿ

ಚಿಕ್ಕಬಳ್ಳಾಪುರ ಜಿಲ್ಲೆ ಚಿಕ್ಕಬಳ್ಳಾಪುರ ತಾಲ್ಲೂಕು ಯಲಗಲಹಳ್ಳಿ ಗ್ರಾಮದ ಸ.ನಂ.404 ರ ಪೈಕಿ 3-00 ಎಕರೆ ಪ್ರದೇಶದಲ್ಲಿ ಶ್ರೀಮತಿ ಎಂ.ಸುನಿತಾ ರವರು ಕಟ್ಟಡ ಕಲ್ಲುಗಣಿ ಗುತ್ತಿಗೆ ಮಂಜೂರಾತಿ ಕೋರಿ ಅರ್ಜಿ ನೀಡಿರುವ ವಿಚಾರವಾಗಿ ದಿನಾಂಕ: 01/06/19 ರಂದು ಉಪವಿಭಾಗಾಧಿಕಾರಿಗಳು, ಚಿಕ್ಕಬಳ್ಳಾಪುರ ಉಪವಿಭಾಗ, ಚಿಕ್ಕಬಳ್ಳಾಪುರ ಮತ್ತು ಹಿರಿಯ ಭೂ ವಿಜ್ಞಾನಿಗಳು, ಗಣಿ ಮತ್ತು ಭೂ ವಿಜ್ಞಾನ ಇಲಾಖೆ, ಚಿಕ್ಕಬಳ್ಳಾಪುರ ರವರೊಂದಿಗೆ ಸ್ಥಳಕ್ಕೆ ಭೇಟಿ ನೀಡಿ ಪರಿಶೀಲಿಸಲಾಗಿ, ಪ್ರಸ್ತಾಪಿತ ಯಲಗಲಹಳ್ಳಿ ಗ್ರಾಮದ ಸ.ನಂ.404 ರಲ್ಲಿ 283-08 ಎಕರೆ ವಿಸ್ತೀರ್ಣವಿದ್ದು ಸರ್ಕಾರಿ ಗೋಕಾಡು ಜಮೀನಾಗಿರುತ್ತದೆ. ಪ್ರಸ್ತಾಪಿತ ಕಟ್ಟಡ ಕಲ್ಲುಗಣಿ ಗುತ್ತಿಗೆ ಕೋರಿರುವ ಪ್ರದೇಶವು ಗ್ರಾಮಕ್ಕೆ ಸುಮಾರು 2 ಕಿ.ಮೀ ದೂರದಲ್ಲಿರುತ್ತದೆ. ಸದರಿ ಪ್ರದೇಶವು ರಾಷ್ಟ್ರೀಯ ಹೆದ್ದಾರಿಯಿಂದ ಸುಮಾರು 01 ಕಿ.ಮೀ ದೂರದಲ್ಲಿರುತ್ತದೆ. ಸದರಿ ಪ್ರದೇಶವು ರಾಜ್ಯ ಹೆದ್ದಾರಿಯಿಂದ ಸುಮಾರು ___ ಕಿ.ಮೀ. ದೂರದಲ್ಲಿರುತ್ತದೆ. ಜಿಲ್ಲಾ ರಸ್ತೆಯಿಂದ ಸುಮಾರು ___ ದೂರದಲ್ಲಿರುತ್ತದೆ. ಸದರಿ ಪ್ರದೇಶದಿಂದ ಸುಮಾರು 03 ಕಿ.ಮೀ ಹಂತರದಲ್ಲಿ ಸಾರ್ವಜನಿಕ ಕಟ್ಟಡಗಳು, ದೇವಾಲಯ, ರೈಲ್ವೆ ಟೈನ್ ಜಲಾಶಯ, ತಹಸೀಲ್ದಾರ್ ಚಿಕ್ಕಬಳ್ಳಾಪುರ ತಾಲ್ಲೂಕು ರವರು ನೀಡಿರುವ ವರದಿಯಲ್ಲಿ ದೊಡ್ಡ ಯಲಗಲಹಳ್ಳಿ ಗ್ರಾಮದ ಸ.ನಂ.404 ರ ಪೈಕಿ 3-00 ಜಮೀನಿನಲ್ಲಿ ಕಟ್ಟಡ ಕಲ್ಲುಗಣಿ ಗುತ್ತಿಗೆ ಮಂಜೂರಾತಿ ನೀಡುವ ಬಗ್ಗೆ ಉಲ್ಲೇಖಿಸಿರುತ್ತಾರೆ. ಅದರಂತೆ ಅರ್ಜಿದಾರರು ಕೋರಿರುವ 3-00 ಎಕರೆ ವಿಸ್ತೀರ್ಣ (ನಕ್ಷೆಯಲ್ಲಿ ತೋರಿಸಿರುವ) ಪ್ರದೇಶವನ್ನು ರಸ್ತೆ ಸಂಪರ್ಕ ಕಲ್ಪಿಸಿಕೊಳ್ಳುವ ಷರತ್ತಿನ ಮೇರೆಗೆ ಕಟ್ಟಡ ಕಲ್ಲುಗಣಿ ಗುತ್ತಿಗೆ ಮಂಜೂರಾತಿ ನೀಡಬಹುದಾಗಿರುತ್ತದೆ.


ಹಿರಿಯ ಭೂ ವಿಜ್ಞಾನಿಗಳು,
ಗಣಿ ಮತ್ತು ಭೂ ವಿಜ್ಞಾನ ಇಲಾಖೆ,
ಚಿಕ್ಕಬಳ್ಳಾಪುರ


ಉಪವಿಭಾಗಾಧಿಕಾರಿಗಳು,
ಚಿಕ್ಕಬಳ್ಳಾಪುರ ಉಪವಿಭಾಗ,
ಚಿಕ್ಕಬಳ್ಳಾಪುರ.





ತಹಶೀಲ್ದಾರ್‌ರವರ ಕಾರ್ಯಾಲಯ, ಚಿಕ್ಕಬಳ್ಳಾಪುರ ತಾಲ್ಲೂಕು, ಚಿಕ್ಕಬಳ್ಳಾಪುರ
 ದಿನಾಂಕ:25-03-2019.

ನಂ.ಎಂ.ಐ.ಎನ್.ಸಿಆರ್./೩೪/2018-19

ರವರಿಗೆ,

ಹಿರಿಯ ಭೂ ವಿಜ್ಞಾನಿಗಳು,
 ಗಣಿ ಮತ್ತು ಭೂ ವಿಜ್ಞಾನ ಇಲಾಖೆ,
 ಚಿಕ್ಕಬಳ್ಳಾಪುರ.

ಮಾನ್ಯರೇ,

ವಿಷಯ:- ಚಿಕ್ಕಬಳ್ಳಾಪುರ ತಾಲ್ಲೂಕು ಮಂಡಿಕಲ್ಲು ಹೋಬಳಿ ಯಲಗಲಹಳ್ಳಿ ಗ್ರಾಮದ ಸ.ನಂ.404 ರಲ್ಲಿ 2.27 ಗುಂಟೆ ಪ್ರದೇಶದಲ್ಲಿ ಕಟ್ಟಡ ಕಲ್ಲಿನ ಗಣಿ ಗುತ್ತಿಗೆ ಮಂಜೂರಾತಿ ನೀಡುವ ಸಂಬಂಧ ನಿರಾಪೇಕ್ಷಣ ಪತ್ರ ನೀಡುವ ವಿಚಾರ .


- ಉಲ್ಲೇಖ:-1. ತಮ್ಮ ಕಾರ್ಯಾಲಯದ ಪತ್ರದ ಸಂಖ್ಯೆ:ಗ.ಭೂ.ಇ/ಹ.ಭೂ.ಚಿ/ಕ.ಗು/2018-19/3231 ದಿನಾಂಕ:08/03/2019
 2. ರಾಜಸ್ವ ನಿರೀಕ್ಷಕರು ಮಂಡಿಕಲ್ಲು ಹೋಬಳಿರವರ ವರದಿ ಸಂಖ್ಯೆ ಆರ್.ಐ.ಪಿ.ಆರ್.ಎನ್.ನಂ:1078/18-19 ದಿನಾಂಕ:25-03-2019.

ಮೇಲ್ಕಂಡ ವಿಷಯಕ್ಕೆ ಸಂಬಂಧಿಸಿದಂತೆ, ಚಿಕ್ಕಬಳ್ಳಾಪುರ ತಾಲ್ಲೂಕು ಮಂಡಿಕಲ್ಲು ಹೋಬಳಿ ಯಲಗಲಹಳ್ಳಿ ಗ್ರಾಮದ ಸ.ನಂ.404 ರ ಖರಾಬು ಪ್ರದೇಶದಲ್ಲಿ ಕಟ್ಟಡ ಕಲ್ಲಿನ ಗಣಿ ಗುತ್ತಿಗೆ ಮಂಜೂರಾತಿ ಬಗ್ಗೆ ಕಂದಾಯ ಇಲಾಖೆಯ ಅಭಿಪ್ರಾಯ ನೀಡಲು ಉಲ್ಲೇಖ(1) ರ ಪತ್ರದಲ್ಲಿ ಕೋರಿರುತ್ತದೆ.

ಅದರಂತೆ ಈ ಬಗ್ಗೆ ಮಂಡಿಕಲ್ಲು ಹೋಬಳಿ ರಾಜಸ್ವ ನಿರೀಕ್ಷಕರು ಹಾಗೂ ಗ್ರಾಮ ಲೆಕ್ಕಗೊಂಡಿಗೆ ಸ್ಥಳ ತನಿಖೆ ಮಾಡಿದ್ದು ಉಲ್ಲೇಖ(2) ರ ಪತ್ರದಂತೆ ಗಣಿ ಗುತ್ತಿಗೆ ಸಂಬಂಧ ಸೈಬ್ ಮತ್ತು ಇತರ ದಾಖಲಾತಿಗಳನ್ನು ಸಲ್ಲಿಸಿದ್ದು, ಸದರಿ ಗಣಿ ಗುತ್ತಿಗೆಗಳ ಸಂಬಂಧ ಈ ಕೆಳಕಂಡಂತೆ ವರದಿ ಸಲ್ಲಿಸಿರುತ್ತಾರೆ.

- ಪ್ರಸ್ತಾಪಿತ ಮಂಡಿಕಲ್ಲು ಹೋಬಳಿ ಯಲಗಲಹಳ್ಳಿ ಗ್ರಾಮದ ಸ.ನಂ.404 ರಲ್ಲಿ ಹಾಲಿ ಪಹಣಿಯಂತೆ 283.08 ಗು ಜಮೀನು ಸರ್ಕಾರಿ ಗೋಕಾಡು ಇರುತ್ತದೆ.
- ಪ್ರಸ್ತಾಪಿತ ಗಣಿ ಗುತ್ತಿಗೆ ಪ್ರದೇಶವು ಮಂಜೂರಾದ ಪ್ರದೇಶವಾಗಿರುವುದಿಲ್ಲ.
- ಕಲ್ಲು ಗಣಿ ಗುತ್ತಿಗೆ ಕೋರಿರುವ ಪ್ರದೇಶವನ್ನು ಸಾರ್ವಜನಿಕ ಉದ್ದೇಶಕ್ಕೆ ಮೀಸಲಿಟ್ಟಿರುವುದಿಲ್ಲ ಹಾಗೂ ಸಾರ್ವಜನಿಕ ಕಟ್ಟಡಗಳಿರುವುದಿಲ್ಲ.
- ಸದರಿ ಗ್ರಾಮದಲ್ಲಿ ಹೆಚ್ಚುವರಿ ಗೋಮಾಳವಿರುತ್ತದೆಂದು ರಾಜಸ್ವ ನಿರೀಕ್ಷಕರು ಮಂಡಿಕಲ್ಲು ಹೋಬಳಿ ರವರು ವರದಿ ಸಲ್ಲಿಸಿರುತ್ತಾರೆ.
- ಸದರಿ ಜಮೀನು ವ್ಯವಸಾಯಕ್ಕೆ ಯೋಗ್ಯವಾಗಿರುವುದಿಲ್ಲ.
- ಸದರಿ ಜಮೀನಿನಲ್ಲಿ ಅರಣ್ಯ ಇಲಾಖೆಗೆ ಸೇರಿರುವುದರ ಬಗ್ಗೆ ಅರಣ್ಯ ಇಲಾಖೆಯಿಂದ ಸ್ಪಷ್ಟ ಅಭಿಪ್ರಾಯ ಪಡೆಯಬಹುದಾಗಿರುತ್ತದೆ.


Handwritten signature and date
 26/3/19



- ಸದರಿ ಪ್ರದೇಶದಿಂದ 03 ಕಿ.ಮೀ. ಅಂತರದಲ್ಲಿ ಗಾರ್ವಜನಿಕ ಕಟ್ಟಡಗಳು, ಯಾವುದೇ ಜಲಾಶಯ, ಕೆರೆ, ಕಟ್ಟೆ, ಕಾಲುವೆ ಅಥವಾ ವಿದ್ಯುತ್ ಲೈನ್‌ಗಳು ಯಾವುದೂ ಇರುವುದಿಲ್ಲ.
- ಸದರಿ ಪ್ರದೇಶದ ಸಮೀಪದಲ್ಲಿ ಪುರಾತತ್ವ ಇಲಾಖೆಯ ಐತಿಹಾಸಿಕ ಸಂರಕ್ಷಿತ ಗೃಹಕಗಳು ಇರುವುದಿಲ್ಲ ಎಂದು ವರದಿ ಸಲ್ಲಿಸಿರುತ್ತಾರೆ.
- ಸಾರ್ವಜನಿಕ ಆರೋಪಣೆಗಳು ಇರುವುದಿಲ್ಲ. ಸದರಿ ಪ್ರದೇಶವು ಜನವಗತಿ ಪ್ರದೇಶದಿಂದ 2 ಕಿ.ಮೀ. ದೂರದಲ್ಲಿರುತ್ತದೆ.
- ನಮೂನೆ-53 ರ ಅರ್ಜಿಗಳು ಯಾವುದೂ ಬಾಕಿ ಇರುವುದಿಲ್ಲ.
- ಸದರಿ ಪ್ರದೇಶದ ಸುತ್ತಾ ಮುತ್ತಲು ಈಗಾಗಲೇ ಗಣಿಗಾರಿಕೆ ನಡೆದಿರುತ್ತದೆ ಹಾಗೂ ಸದರಿ ಪ್ರದೇಶದಲ್ಲಿಯೂ ಸಹ ಗಣಿಗಾರಿಕೆ ನಡೆದಿರುವುದು ಕಂಡುಬಂದಿರುತ್ತದೆ.

ಆದ್ದರಿಂದ ರಾಜಸ್ವ ನಿರೀಕ್ಷಕರ ವರದಿಯಂತೆ, ಮಂಡಿಕಲ್ಲು ಹೋಬಳಿ ಯಲಗಲಹಳ್ಳಿ ಗ್ರಾಮದ ಸ.ನಂ.404 ರಲ್ಲಿ 2.27ಎಕರೆ ಪ್ರದೇಶದಲ್ಲಿ ಕಟ್ಟಡ ಕಟ್ಟುಗಣಿ ಗುತ್ತಿಗೆ ಮಂಜೂರು ಮಾಡುವ ಬಗ್ಗೆ ಅಗತ್ಯ ದಾಖಲೆಗಳೊಂದಿಗೆ ಸೂಕ್ತವಾದ ವರದಿಯನ್ನು ಮುಂದಿನ ಕ್ರಮಕ್ಕಾಗಿ ಸಲ್ಲಿಸಿದೆ.

ತಮ್ಮ ಸಂಬಂಧಿಯ


ತಹಶೀಲ್ದಾರ್
ಚಿಕ್ಕಬಳ್ಳಾಪುರ ತಾಲ್ಲೂಕು

ಕರ್ನಾಟಕ ಸರ್ಕಾರ

ಅರಣ್ಯ ಇಲಾಖೆ

ಸಂಖ್ಯೆ:ಎ3/ಕಲ್ಗುಣಿ ಗುತ್ತಿಗೆ/ಸಿ.ಆರ್-1767/2016-17 / 2013

ಉಪ ಅರಣ್ಯ, ಸಂರಕ್ಷಣಾಧಿಕಾರಿಗಳ ಕಛೇರಿ,
ಚಿಕ್ಕಬಳ್ಳಾಪುರ ವಿಭಾಗ,
ಚಿಕ್ಕಬಳ್ಳಾಪುರ, ದಿನಾಂಕ: 12.03.2019.

ಗೆ.

ಹಿರಿಯ ಭೂ ವಿಜ್ಞಾನಿಗಳು,
ಗಣಿ ಮತ್ತು ಭೂ ವಿಜ್ಞಾನ ಇಲಾಖೆ,
ರೂ. ಸಂ.ಎನ್.ಎ-9, ಜಿಲ್ಲಾಡಳಿತ ಭವನ,
ಪಟ್ಟಣಹಳ್ಳಿ, ಚಿಕ್ಕಬಳ್ಳಾಪುರ.

ಮಾನ್ಯರೇ,

ವಿಷಯ: ಶ್ರೀ ಎಂ.ಎನ್ ಪ್ರದೀಪ್, ಚಿಂತಾಮಣಿ ತಾಲ್ಲೂಕು, ಮುಂತಕದಿರೇನಹಳ್ಳಿ ಗ್ರಾಮದ ಸರ್ವೆ ನಂ. 20 ರಲ್ಲಿ 5.00 ಎಕರೆ ಪ್ರದೇಶದಲ್ಲಿ ಕಟ್ಟಡ ಕಲ್ಗುಣಿಗಾರಿಕೆ ಮಂಜೂರಾತಿ ಕೋರಿರುವ ಬಗ್ಗೆ.

- ಉಲ್ಲೇಖ: 1 ತಮ್ಮ ಕಛೇರಿ ಪತ್ರ ಸಂಖ್ಯೆ:ಗಭೂಇ/ಹಿಭೂಚಿ/2018-19/2185, ದಿ: 19.12.208
 2 ಈ ಕಛೇರಿ ಪತ್ರ ಸಮ ಸಂಖ್ಯೆ ದಿನಾಂಕ: 14.01.2019
 3 ಶ್ರೀ ಎಂ. ಎನ್. ಪ್ರದೀಪ್ ರವರ ಮನವಿ ದಿನಾಂಕ: 20.02.2019.
 4 ವಲಯ ಅರಣ್ಯಾಧಿಕಾರಿ, ಚಿಂತಾಮಣಿ ವಲಯ, ಚಿಂತಾಮಣಿ ರವರ ಕಛೇರಿ ಪತ್ರ ಸಂಖ್ಯೆ:ವಲಅ/ಚಿಂ.ವ/ಕ.ಗ/ವರದಿ/ಸಿ.ಆರ್-16/2018-19, ದಿನಾಂಕ: 26.02.2019 ಈ ಕಛೇರಿಯಲ್ಲಿ ಸ್ವೀಕೃತಿಯಾದ ದಿನಾಂಕ: 11.03.2019
 5 ಸಹಾಯಕ ಅರಣ್ಯ ಸಂರಕ್ಷಣಾಧಿಕಾರಿ, ಚಿಂತಾಮಣಿ ಉಪ ವಿಭಾಗ, ಚಿಂತಾಮಣಿ ರವರ ಶಿಫಾರಸ್ಸು ದಿನಾಂಕ: 26.02.2019.

* * * * *

ಮೇಲ್ಕಂಡ ವಿಷಯಕ್ಕೆ ಸಂಬಂಧಿಸಿದಂತೆ ಶ್ರೀ ಎಂ.ಎನ್ ಪ್ರದೀಪ್, ಚಿಂತಾಮಣಿ ತಾಲ್ಲೂಕು, ಮುಂತಕದಿರೇನಹಳ್ಳಿ ಗ್ರಾಮದ ಸರ್ವೆ ನಂ. 20 ರಲ್ಲಿ 5.00 ಎಕರೆ ಪ್ರದೇಶದಲ್ಲಿ ಕಟ್ಟಡ ಕಲ್ಗುಣಿ ಗುತ್ತಿಗೆ ಮಂಜೂರಾತಿ ಕೋರಿ ಹಿರಿಯ ಭೂ ವಿಜ್ಞಾನಿಗಳು, ಗಣಿ ಮತ್ತು ಭೂ ವಿಜ್ಞಾನಿ ಇಲಾಖೆ, ಚಿಕ್ಕಬಳ್ಳಾಪುರ ರವರು ಪ್ರಸ್ತಾಪಿತ ಸ್ಥಳದಲ್ಲಿ ಕಲ್ಗುಣಿ ಗುತ್ತಿಗೆ ಮಂಜೂರಾತಿಗಾಗಿ ಕೋರಿರುತ್ತಾರೆ. ಸದರಿ ರವರ ಕೋರಿಕೆಯನ್ವಯ ಪ್ರಸ್ತಾಪಿತ ಸ್ಥಳದಲ್ಲಿ ಕಟ್ಟಡ ಕಲ್ಗುಣಿ ಗುತ್ತಿಗೆ ಮಂಜೂರಾತಿ ನೀಡಲು ಇಲಾಖಾ ಅಭಿಪ್ರಾಯವನ್ನು ಸಲ್ಲಿಸುವಂತೆ ಕೋರಿ ಉಲ್ಲೇಖ (1)ರಲ್ಲಿ ಹಿರಿಯ ಭೂ ವಿಜ್ಞಾನಿಗಳು, ಗಣಿ ಮತ್ತು ಭೂ ವಿಜ್ಞಾನ ಇಲಾಖೆ, ಚಿಕ್ಕಬಳ್ಳಾಪುರ ರವರು ಈ ಕಛೇರಿಗೆ ದಾಖಲಾತಿಗಳನ್ನು ಸಲ್ಲಿಸುತ್ತಾ ಕೋರಿರುತ್ತಾರೆ.

ಅದರನ್ವಯ ಮಂಜೂರಾತಿಗಾಗಿ ಕೋರಿರುವ ಪ್ರದೇಶದ ಕುರಿತು ಅರಣ್ಯ ಇಲಾಖಾ ಅಭಿಪ್ರಾಯ ನೀಡಲು ಉಲ್ಲೇಖ(2) ರ ಈ ಕಛೇರಿ ಪತ್ರ ಸಮ ಸಂಖ್ಯೆ ದಿನಾಂಕದಲ್ಲಿ ವಲಯ ಅರಣ್ಯಾಧಿಕಾರಿ, ಚಿಂತಾಮಣಿ ವಲಯ, ಚಿಂತಾಮಣಿ ರವರಿಗೆ ಕಲ್ಗುಣಿ ಗುತ್ತಿಗೆ ಕುರಿತು ಸ್ಥಳ ಪರಿಶೀಲನೆ ಮಾಡಿ ವರದಿ ಸಲ್ಲಿಸಲು ತಿಳಿಸಲಾಗಿತ್ತು. ಉಲ್ಲೇಖ (3)ರಲ್ಲಿ ಅರ್ಜಿದಾರರು ಈ ಕಛೇರಿಗೆ ಅರ್ಜಿ ಸಲ್ಲಿಸುತ್ತಾ, ಸದರಿ ವಿಷಯದ ಬಗ್ಗೆ ಮಾನ್ಯ ಉಚ್ಚ ನ್ಯಾಯಾಲಯದ ರಿಟ್ ಅರ್ಜಿ ಸಂಖ್ಯೆ: 32133/2018, ದಿ: 31.07.2018ರಂದು ನ್ಯಾಯಾಲಯದ ಆದೇಶದನ್ವಯ ಸ್ಥಳ ಪರಿಶೀಲನೆ ಮಾಡಿ ವರದಿ ಸಲ್ಲಿಸಲು ಕೋರಿರುತ್ತಾರೆ.

ಮುಂದುವರೆದು, ವಲಯ ಅರಣ್ಯಾಧಿಕಾರಿ, ಚಿಂತಾಮಣಿ ವಲಯ, ಚಿಂತಾಮಣಿ ಹಾಗೂ ಸಹಾಯಕ ಅರಣ್ಯ ಸಂರಕ್ಷಣಾಧಿಕಾರಿ, ಚಿಂತಾಮಣಿ ಉಪ ವಿಭಾಗ, ಚಿಂತಾಮಣಿ ರವರು ಪ್ರಸ್ತಾಪಿತ ಪ್ರದೇಶವನ್ನು ಪರಿಶೀಲಿಸಲಾಗಿ ಪ್ರಸ್ತಾಪಿತ ಪ್ರದೇಶದ ಸರ್ವೆ ನಂ. 20ರ 5.00 ಎಕರೆ ಪ್ರದೇಶದಲ್ಲಿ ಕಟ್ಟಡ ಕಲ್ಗುಣಿ ಗುತ್ತಿಗೆ ಮಂಜೂರಾತಿ ಪ್ರಸ್ತಾಪಿತ ಸ್ಥಳದ ಜಂಟಿ ಸರ್ವೆ ಮಾಡಿದ ಸ್ಥಳವನ್ನು ಸರ್ವೆ ಮಾಡಿ ಮೋಜಣಿದಾರರೊಂದಿಗೆ ಗುರುತಿಸಿ ನೀಡಿದ ನಕ್ಷೆಯಂತೆ ಪರಿಶೀಲಿಸಿ ಸದರಿ ಪ್ರದೇಶವು ಕಲ್ಗುಣಿಗಾರಿಕೆಯಿಂದ ಕೂಡಿರುತ್ತದೆ. ಸದರಿ ಪ್ರದೇಶವು ಖರಾಬು ಪ್ರದೇಶವಾಗಿರುತ್ತದೆ ಹಾಗೂ ಪ್ರಸ್ತಾಪಿತ ಸ್ಥಳವು ಡೀಮ್ಡ್ ಫಾರೆಸ್ಟ್ ಪಟ್ಟಿಯಲ್ಲಿ ಮತ್ತು ಸಿ ಮತ್ತು ಡಿ ಜಮೀನಿನಲ್ಲಿ ಸೇರಿರುವುದಿಲ್ಲ. ಸದರಿ ಪ್ರದೇಶದಲ್ಲಿ ಗಿಡ ಮರಗಳು, ಶಾಲೆಗಳು, ಆಸ್ಪತ್ರೆಗಳು, ದೇವಾಲಯಗಳು ಸುಮಾರು 1 ಕಿ.ಮೀ ಮತ್ತು ಮುಂತಕದಿರೇನಹಳ್ಳಿ ಗ್ರಾಮದಿಂದ ಸುಮಾರು 1.05 ಕಿ.ಮೀ ದೂರದಲ್ಲಿರುತ್ತದೆ ಹಾಗೂ ಕೋನಹಳ್ಳಿ ರಾಜ್ಯ ಅರಣ್ಯ ಪ್ರದೇಶದಿಂದ 2.07 ಕಿ.ಮೀ ದೂರದಲ್ಲಿರುತ್ತದೆ ಸದರಿ ಪ್ರದೇಶವು ವ್ಯವಸಾಯಕ್ಕೆ ಯೋಗ್ಯವಾಗಿರುವುದಿಲ್ಲ. ಮಾನ್ಯ ಸರ್ವೋಚ್ಚ ನ್ಯಾಯಾಲಯದ ಪರಿಭಾಷೆಯಂತೆ ಅರಣ್ಯ ವ್ಯಾಪ್ತಿಗೆ ಒಳಪಡುವುದಿಲ್ಲ. ಸದರಿ ಪ್ರದೇಶದಲ್ಲಿ ಚಿಕ್ ಬಂದಿಯನ್ನು ನೋಡಲಾಗಿ ಈ ಕೆಳಕಂಡಂತೆ ವರದಿ ಸಲ್ಲಿಸುತ್ತಾರೆ.

530
12/3/19



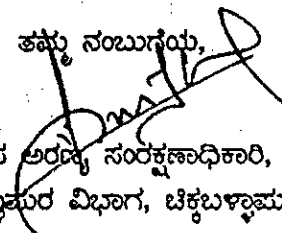
1. ಪೂರ್ವಕ್ಕೆ - ಮುಂತಕದಿರೇನಹಳ್ಳಿ ಗ್ರಾಮದ ಸರ್ವೆ ನಂ. 20 ಖರಾಬು ಜಮೀನು
2. ಪಶ್ಚಿಮಕ್ಕೆ -ಧನಮಿಟ್ಟಿನಹಳ್ಳಿ ಗ್ರಾಮದ ಸರ್ವೆ ನಂ. 14
3. ಉತ್ತರಕ್ಕೆ-ಮುಂತಕದಿರೇನಹಳ್ಳಿ ಗ್ರಾಮದ ಸರ್ವೆ ನಂ. 20 ಖರಾಬು ಜಮೀನು
4. ದಕ್ಷಿಣಕ್ಕೆ- ಮುಂತಕದಿರೇನಹಳ್ಳಿ ಗ್ರಾಮದ ಸರ್ವೆ ನಂ. 20 ಖರಾಬು ಜಮೀನು

ವಲಯ ಅರಣ್ಯಾಧಿಕಾರಿರವರು ಈ ಕೆಳಕಂಡ ಜಿಪಿಎಸ್ ರೀಡಿಂಗ್‌ನೊಂದಿಗೆ ಪರದಿಯನ್ನು ಸಹಾಯಕ ಅರಣ್ಯ ಸಂರಕ್ಷಣಾಧಿಕಾರಿ ರವರ ಮುಖಾಂತರ ಪರದಿಯನ್ನು ಸಲ್ಲಿಸಿರುತ್ತಾರೆ. ಅದರಂತೆ ಸಹಾಯಕ ಅರಣ್ಯ ಸಂರಕ್ಷಣಾಧಿಕಾರಿಗಳು ಸಹ ಪರಿಶೀಲನೆ ನಡೆಸಿ, ವಲಯ ಅರಣ್ಯಾಧಿಕಾರಿ ಇವರು ಸಲ್ಲಿಸಿರುವ ಪರದಿಯು ಸರಿಯಾಗಿ ಇರುತ್ತದೆ ಎಂದು ಪರದಿ ಸಲ್ಲಿಸಿರುತ್ತಾರೆ.

A	N-13	26'	18.4"	E	078	02'	38.3"
B	N-13	26'	17.3"	E	078	02'	42.6"
C	N-13	26'	14.8"	E	078	02'	42.5"
D	N-13	26'	15.3"	E	078	02'	40.6"
E	N-13	26'	12.0"	E	078	02'	40.1"
F	N-13	26'	12.7"	E	078	02'	36.8"

ಮುಂದುವರೆದು, ವಲಯ ಅರಣ್ಯಾಧಿಕಾರಿ ಚಿಂತಾಮಣಿ ವಲಯ, ಹಾಗೂ ಸಹಾಯಕ ಅರಣ್ಯ ಸಂರಕ್ಷಣಾಧಿಕಾರಿ, ಚಿಂತಾಮಣಿ ಉಪ ವಿಭಾಗ ರವರು ಸಲ್ಲಿಸಿರುವ ಪರದಿಯನ್ನು ಪರಿಶೀಲಿಸಲಾಗಿ ಚಿಂತಾಮಣಿ ತಾಲ್ಲೂಕು, ಮುಂತಕದಿರೇನಹಳ್ಳಿ ಗ್ರಾಮದ ಸರ್ವೆ ನಂ. 20 ರಲ್ಲಿ 5.00 ಎಕರೆ ಪ್ರದೇಶದಲ್ಲಿ ಕಟ್ಟಡದ ಕಲ್ಲುಗಣಿ ಗುತ್ತಿಗೆ ಮಂಜೂರಾತಿ ಕೋರಿರುವ ಪ್ರಾಸ್ತಾವಿಕ ಸ್ಥಳವನ್ನು ಸರ್ವೆ ಮಾಡಿ ಮೋಜಣಿದಾರರೊಂದಿಗೆ ಗುರುತಿಸಿ ನೀಡಿದ ನಕ್ಷೆಯಂತೆ ಸದರಿ ಪ್ರದೇಶವು ಕಲ್ಲುಬಂಡೆಗಳಿಂದ ಕೂಡಿರುತ್ತದೆ. ಸದರಿ ಪ್ರದೇಶವು ಖರಾಬು ಪ್ರದೇಶವಾಗಿರುತ್ತದೆ ಹಾಗೂ ಪ್ರಾಸ್ತಾವಿಕ ಸ್ಥಳವು ಡೀಮ್ಡ್ ಫಾರಿಸ್ಟ್ ಪಟ್ಟಿಯಲ್ಲಿ ಮತ್ತು ಸಿ ಮತ್ತು ಡಿ ಜಮೀನಿನಲ್ಲಿ ಸೇರಿರುವುದಿಲ್ಲ. ಸದರಿ ಪ್ರದೇಶದಲ್ಲಿ ಗಿಡ ಮರಗಳು, ಶಾಲೆಗಳು, ಆಸ್ತನೆಗಳು, ದೇವಾಲಯಗಳು ಸುಮಾರು 1 ಕಿ.ಮೀ ಮತ್ತು ಮುಂತಕದಿರೇನಹಳ್ಳಿ ಗ್ರಾಮದಿಂದ ಸುಮಾರು 1.05 ಕಿ.ಮೀ ದೂರದಲ್ಲಿರುತ್ತದೆ ಹಾಗೂ ಕೋನಪಲ್ಲಿ ರಾಜ್ಯ ಅರಣ್ಯ ಪ್ರದೇಶದಿಂದ 2.07 ಕಿ.ಮೀ ದೂರದಲ್ಲಿರುವುದಾಗಿ ವಲಯ ಅರಣ್ಯಾಧಿಕಾರಿ ಚಿಂತಾಮಣಿ ವಲಯ ಮತ್ತು ಸಹಾಯಕ ಅರಣ್ಯ ಸಂರಕ್ಷಣಾಧಿಕಾರಿ ಚಿಂತಾಮಣಿ ಉಪ ವಿಭಾಗ ರವರು ಈ ಕಛೇರಿಗೆ ಸಲ್ಲಿಸಿರುವ ಪರದಿಯನ್ನು ಸೂಕ್ತ ದಾಖಲಾತಿಗಳೊಂದಿಗೆ ಈ ಕೆಳಕಂಡ ಷರತ್ತುಗೊಳಪಟ್ಟು ಮುಂದಿನ ಕ್ರಮ ಕೈಗೊಳ್ಳಲು ಸಲ್ಲಿಸಲಾಗಿದೆ.

1. ರಾಷ್ಟ್ರೀಯ ಹಸಿರು ಪೀಠದ ಇತ್ತೀಚಿನ ಆದೇಶಗಳು ಹಾಗೂ ಕೇಂದ್ರ ಮತ್ತು ರಾಜ್ಯ ಸರ್ಕಾರದ ನೀತಿ ನಿಯಮಗಳನ್ನು ಪಾಲಿಸುವುದು.
2. ಗಣಿಗಾರಿಕೆ ಪ್ರದೇಶಗಳಲ್ಲಿ ಗಿಡಮರಗಳನ್ನು ಹೆಚ್ಚಿಸಲು ಕ್ರಮ ಕೈಗೊಳ್ಳುವುದು.

ತಪ್ಪು ನಂಬುಗೆಯ,

 ಉಪ ಅರಣ್ಯ ಸಂರಕ್ಷಣಾಧಿಕಾರಿ,
 ಚಿಕ್ಕಬಳ್ಳಾಪುರ ವಿಭಾಗ, ಚಿಕ್ಕಬಳ್ಳಾಪುರ.





ತಹಶೀಲ್ದಾರ್‌ರವರ ಕಾರ್ಯಾಲಯ, ಚಿಂತಾಮಣಿ ತಾಲ್ಲೂಕು, ಚಿಂತಾಮಣಿ

ಸಂಖ್ಯೆ:ಎಂ.ಎ.ಜಿ/ಎಂ.ಐ.ಎನ್/ಸಿಆರ್/50/2018-19

ದಿನಾಂಕ:23/02/2019

ರವರಿಗೆ,

ಹಿರಿಯ ಭೂ ವಿಜ್ಞಾನಿಗಳು

ಗಣಿ ಮತ್ತು ಭೂ ವಿಜ್ಞಾನ ಇಲಾಖೆ


ಚಿಕ್ಕಬಳ್ಳಾಪುರ.

ಮಾನ್ಯರೇ,

ವಿಷಯ: ಚಿಂತಾಮಣಿ ತಾಲ್ಲೂಕು ಅಂಬಾಜಿದುರ್ಗ ಹೋಬಳಿ ಮುಂತಕದಿರೇನಹಳ್ಳಿ ಗ್ರಾಮದ ಸ.ನಂ.20 ರಲ್ಲಿ 5-00 ಎಕರೆ ಪ್ರದೇಶದಲ್ಲಿ ಕಲ್ಲುಗುಣಿ ಗುತ್ತಿಗೆ ಮಂಜೂರಾತಿಗಾಗಿ ಅಭಿಪ್ರಾಯ ನೀಡುವ ಬಗ್ಗೆ

- ಉಲ್ಲೇಖ: 1. ಕರ್ನಾಟಕ ಉಪ ಖನಿಜ ರಿಯಾಯಿತಿ ನಿಯಮಾವಳಿ 2016-2017 ತಿದ್ದುಪಡಿ ನಿಯಮಗಳನ್ವಯ.
2. ಮಾನ್ಯ ಉಚ್ಚ ನ್ಯಾಯಾಲಯದ ರಿಟ್ ಅರ್ಜಿ ಸಂಖ್ಯೆ:32133/2018 ಗಳಿಗೆ ಸಂಬಂಧಿಸಿದಂತೆ ನೀಡಲಾಗಿರುವ ಆದೇಶ.
3. ತಮ್ಮ ಕಛೇರಿಯ ಪತ್ರದ ಸಂಖ್ಯೆ:ಗಭೂಇ/ಹಿಭೂಚಿ/ಕ.ಗ.ಗು/2018-19, ದಿನಾಂಕ:12-12-2018.
4. ಕಾನೂನುಬಾಹಿರ ಅಂಶಗಳನ್ನು ತಿಳಿಸಿ ಕೊಡುವ ಪತ್ರದ ಸಂಖ್ಯೆ: 1437/18-19, ದಿನಾಂಕ: 20.1.19

25/2/19



ಮೇಲ್ಕಂಡ ವಿಷಯಕ್ಕೆ ಸಂಬಂಧಿಸಿದಂತೆ ಚಿಂತಾಮಣಿ ತಾಲ್ಲೂಕು ಅಂಬಾಜಿದುರ್ಗ ಹೋಬಳಿ ಮುಂತಕದಿರೇನಹಳ್ಳಿ ಗ್ರಾಮದ ಸ.ನಂ.20 ರಲ್ಲಿ 5-00 ಎಕರೆ ಪ್ರದೇಶದಲ್ಲಿ ಕಲ್ಲುಗುಣಿ ಗುತ್ತಿಗೆ ಮಂಜೂರಾತಿಗಾಗಿ ಅಭಿಪ್ರಾಯ ನೀಡಲು ಉಲ್ಲೇಖ (3) ರ ಪತ್ರದಲ್ಲಿ ತಹಶೀಲ್ದಾರ್ ಚಿಂತಾಮಣಿ ತಾಲ್ಲೂಕು ರವರಿಗೆ ಸೂಚಿಸಲಾಯಿತು.


ಅದರಂತೆ ರಾಜಸ್ವ ನಿರೀಕ್ಷಕರು ಅಂಬಾಜಿದುರ್ಗ ಹೋಬಳಿ ರವರಿಗೆ ಮುಂತಕದಿರೇನಹಳ್ಳಿ ಗ್ರಾಮದ ಸ.ನಂ.20 ರಲ್ಲಿ 5-00 ಎಕರೆ ಪ್ರದೇಶದಲ್ಲಿ ಕಲ್ಲುಗುಣಿ ಗುತ್ತಿಗೆ ಮಂಜೂರಾತಿಗಾಗಿ ಅಭಿಪ್ರಾಯ ನೀಡಲು ವಿವರವಾದ ವರದಿ ನೀಡಲು ಸೂಚಿಸಲಾಯಿತು.

ಉಲ್ಲೇಖ (4) ರ ಪತ್ರದಲ್ಲಿ ಚಿಂತಾಮಣಿ ತಾಲ್ಲೂಕು ಅಂಬಾಜಿದುರ್ಗ ಹೋಬಳಿ ಮುಂತಕದಿರೇನಹಳ್ಳಿ ಗ್ರಾಮದ ಸ.ನಂ.20 ಒಟ್ಟು 196.16 ಗುಂಟೆ ಪೈಕಿ 10.04 ಎಕರೆ ಜಮೀನು ವ್ಯವಸಾಯಕ್ಕೆ ವಿಲೇಯಾಗಿರುತ್ತದೆ. ಉಳಿದ ಜಮೀನು 186.12 ಗುಂಟೆ ಜಮೀನಿನ ಪೈಕಿ 5.00 ಎಕರೆ ಜಮೀನು ಶ್ರೀ ಪ್ರದಿಪ್ ಎಂ.ಎಸ್.ಎಂಬುವವರು ಕಲ್ಲುಗುಣಿ ಗುತ್ತಿಗೆ ಮಂಜೂರಾತಿ ಕೋರಿ ಅರ್ಜಿ ಸಲ್ಲಿಸಿರುವಂತೆ, ಸದರಿ ಜಮೀನಿನ ಗಣಕೃತ ಪಹಣಿಯಲ್ಲಿ 196.6 ಎಕರೆ ನಮೂದಾಗಿದ್ದು ಸದರಿ ಸರ್ವೆ ನಂ 10.04 ಗುಂಟೆ ಸಾರ್ವಜನಿಕರಿಗೆ ಮಂಜೂರಾಗಿದ್ದು ಸದರಿ ಸರ್ವೆ ನಂ ದುರಸ್ತಿಯಾಗಿ ಹೊಸ ಸರ್ವೆ ನಂ 91 ರಲ್ಲಿ 4.00 ಎಕರೆ 94 ರಲ್ಲಿ 3.01, 95 ರಲ್ಲಿ 3.00 ಎಕರೆ ಒಟ್ಟು 10.01 ಗಳಷ್ಟು ದುರಸ್ತಿಯಾಗಿರುತ್ತದೆ. ಉಳಿಕೆ 186.12 ಎಕರೆ ಸರ್ಕಾರಿ ಖರಾಬ್ ಆಗಿರುತ್ತದೆ. ಈ ವರೆಗೂ ಪಹಣಿ ತಿದ್ದುಪಡಿಯಾಗಿರುವುದಿಲ್ಲ. ಕರ್ನಾಟಕ ರಾಜ್ಯ ಪತ್ರ ಮಾರ್ಚ್ 24 2013 ರ ಭಾಗ-3 ಪುಟದ ಸಂಖ್ಯೆ 929-930 ರ ಅಧಿಸೂಚನೆಯಲ್ಲಿ ಸದರಿ ಪ್ರದೇಶವನ್ನು ಕಲ್ಲು ಗಣಿಗಾರಿಕೆಗೆ ಸುರಕ್ಷಿತ ವಲಯ ಎಂದು ಪ್ರಕಟಿಸಿರುತ್ತದೆ. ಅದೇ ರೀತಿ ಜಿಲ್ಲಾಧಿಕಾರಿಗಳ ಕಾರ್ಯಾಲಯ ಚಿಕ್ಕಬಳ್ಳಾಪುರ ಅಧಿಸೂಚನೆಯ

ಸಂಖ್ಯೆ.ಎಂ.ಪು.ಎನ್/ಸಿರ್/139/2013-14, ದಿನಾಂಕ07-03-2013 ರಲ್ಲಿ ಕಲ್ಲು ಗಣಿಗಾರಿಕೆಗೆ ಸುರಕ್ಷಿತ
ವಲಯ ಎಂದು ಘೋಷಿಸಿದೆ.

- ಸದರಿ ಜಮೀನು ಖರಾಬ್ ಜಮೀನುಯಾಗಿದ್ದು, ಪಟ್ಟಾ ಜಮೀನಿನಾಗಿರುವುದಿಲ್ಲ, ವ್ಯವಸಾಯಕ್ಕೆ ಯೋಗ್ಯವಾದ ಜಮೀನಾಗಿರುವುದಿಲ್ಲ, ಅರಣ್ಯ ವ್ಯಾಪ್ತಿಗೆ ಒಳಪಟ್ಟಿರುವುದಿಲ್ಲ.
 - ಸದರಿ ಪ್ರದೇಶವು ಬೇರೆಯಾಗಿಗೂ ಮಂಜೂರಾದ ಪ್ರದೇಶವಾಗಿರುವುದಿಲ್ಲ, ಯಾವುದೇ ಸಾರ್ವಜನಿಕ ಉದ್ದೇಶಕ್ಕಾಗಿ ಮೀಸಲು ಇಟ್ಟಿರುವುದಿಲ್ಲ.
 - ಸದರಿ ಜಮೀನು 200 ಮೀಟರ್ ಅಂತರದಲ್ಲಿ ಸಾರ್ವಜನಿಕ ಸ್ಥರ ಕಟ್ಟಡಗಳು, ಯಾವುದೇ ಮೂಲತತ್ವ ಐತಿಹಾಸಿಕ ಸ್ಮಾರಕಗಳು, ದೇವಸ್ಥಾನಗಳು, ರೈಲ್ವೆ ಟೈನ್‌ಗಳು, ಕೆರೆ ಕಾಲುವೆಗಳು, ವಿದ್ಯುತ್ ಹೈಟೇನ್‌ಷನ್ ಟೈನ್‌ಗಳು ಇರುವುದಿಲ್ಲ.
- ಆದ್ದರಿಂದ ಮೇಲ್ಕಂಡ ಅಂಶಗಳಿಗೆ ಒಳಪಟ್ಟಂತೆ ರಾಜಸ್ವ ನಿರೀಕ್ಷಕರು ಅಂಬಾಜಿದುರ್ಗ ಹೋಬಳಿ ರವರ ವರದಿ ಆರ್.ಟಿ.ಸಿ, ಸರ್ವೆ ನಕ್ಷೆ, ಆಕಾರ್ ಬಂದ್ ನಕಲು, ಗ್ರಾಮ ನಕಾಶೆ, ಸರ್ವೆ ದಾಖಲೆಗಳ ಖರಾಬು ವಿವರಗಳನ್ನು ಲಗತ್ತಿಸಿದ್ದು, ಸದರಿ ಪ್ರದೇಶದಲ್ಲಿ ಕಲ್ಲುಗಣಿಗುತ್ತಿಗೆ ಮಂಜೂರಾತಿ ನೀಡುವ ಬಗ್ಗೆ ಸಾರ್ವಜನಿಕರಿಂದ ಆಕ್ಷೇಪಣೆಗಳು ಇಲ್ಲವೆಂದು ರಾಜಸ್ವನಿರೀಕ್ಷಕರು ವರದಿ ಮಾಡಿರುತ್ತಾರೆ. ಆದ್ದರಿಂದ ಅಂಬಾಜಿದುರ್ಗ ಹೋಬಳಿ ಮುಂತಕದಿರೇನಹಳ್ಳಿ-ಗ್ರಾಮದ ಸ.ನಂ.20 ರಲ್ಲಿ 5-00 ಎಕರೆ ಪ್ರದೇಶದಲ್ಲಿ ಕಲ್ಲುಗಣಿ ಗುತ್ತಿಗೆಗೆ ಮಂಜೂರು ಮಾಡುವ ಕುರಿತು ನಿಯಮಾನುಸಾರ ಮುಂದಿನ ಕ್ರಮಕ್ಕಾಗಿ ಸದರಿ ಕಡತವನ್ನು ಸಲ್ಲಿಸಲಾಗಿದೆ.

ತಮ್ಮ ನಂಬುಗೆಯ



ತಹಶೀಲ್ದಾರ್ ಗ್ರೇಡ್-1 23/2/19
ಪ್ರತೀಕಾಮಣಿ ತಾಲ್ಲೂಕು.

ಪ್ರತಿಯನ್ನು.

1. ಮಾನ್ಯ ಜಿಲ್ಲಾಧಿಕಾರಿಗಳು, ಚಿಕ್ಕಬಳ್ಳಾಪುರ ಜಿಲ್ಲೆ, ಚಿಕ್ಕಬಳ್ಳಾಪುರ ರವರ ಮಾಹಿತಿಗಾಗಿ ಸಲ್ಲಿಸಿದೆ.
2. ಮಾನ್ಯ ಉಪವಿಭಾಗಧಿಕಾರಿಗಳು, ಚಿಕ್ಕಬಳ್ಳಾಪುರ ಜಿಲ್ಲೆ, ಚಿಕ್ಕಬಳ್ಳಾಪುರ ರವರ ಮಾಹಿತಿಗಾಗಿ ಸಲ್ಲಿಸಿದೆ.

ಸ್ಥಳ ಪರಿಶೀಲನಾ ವರದಿ

ಚಿಂತಾಮಣಿ ತಾಲ್ಲೂಕು ಅಂಬಾಜದುರ್ಗ ಪೋಬಳಿ ಮುಂತಕದಿರೇನಹಳ್ಳಿ ಗ್ರಾಮದ ಸ.ನಂ.20 ರಲ್ಲಿ 196-16 ಎಕರೆ ವಿಸ್ತೀರ್ಣವಿದ್ದು 'ಖಿರಾಬು' ಜಮೀನಾಗಿರುತ್ತದೆ. ಪ್ರಸ್ತಾಪಿತ ಕಲ್ಲುಗಣು ಗುತ್ತಿಗೆಗೆ ಕೋರಿರುವ ಪ್ರದೇಶವು ಕಲ್ಲು ಬಂಡೆಗಳಿಂದ ಕೋಡಿರುತ್ತದೆ. ಈ ಪ್ರದೇಶವು ಗ್ರಾಮಕ್ಕೆ ಸುಮಾರು 1 ಕಿ.ಮೀ ದೂರದಲ್ಲಿದ್ದು ಪ್ರಸ್ತಾಪಿತ ಪ್ರದೇಶವು ಸ್ಥೂಲ ಹಾಗೂ ಗಟ್ಟಿಯಾದ ಮತ್ತು ಒಡೆದ ಬಂಡೆಗಳಿಂದ ಕೂಡಿದ್ದು ದನಕರುಗಳು ಮೇವಿಗೆ ಯೋಗ್ಯವಾಗಿರುವುದಿಲ್ಲ. ಸದರಿ ಪ್ರದೇಶದಲ್ಲಿ 200 ಮೀಟರ್ ಅಂತರದಲ್ಲಿ ಸಾರ್ವಜನಿಕ ಕಟ್ಟಡಗಳು, ರೈಲ್ವೆ ಲೈನ್ ಜಲಾಶಯ, ಕೆರೆ ಕಾಲುವೆ ಇರುವುದಿಲ್ಲ. ಅರ್ಜಿದಾರರು ಕೋರಿರುವ 5-00 ಎಕರೆ ವಿಸ್ತೀರ್ಣ (ನಕ್ಷೆಯಲ್ಲಿ ತೋರಿಸಿರುವ) ಪ್ರದೇಶದಲ್ಲಿ ರಸ್ತೆ ಸಂಪರ್ಕ ಕಲ್ಪಿಸಿಕೊಳ್ಳುವ ಷರತ್ತಿನ ಮೇರೆಗೆ ಕಲ್ಲು ಗಣಿ ಗುತ್ತಿಗೆ ಮಂಜೂರಾತಿಗೆ ನಿಯಮಾನುಸಾರ ಕ್ರಮ ವಹಿಸಬಹುದು.

O. H. S. Ananthi . S L

ತಹಶೀಲ್ದಾರ್

ಚಿಂತಾಮಣಿ ತಾಲ್ಲೂಕು



ಕರ್ನಾಟಕ ಸರ್ಕಾರ

ಉಪವಿಭಾಗಾಧಿಕಾರಿ ರವರ ಕಾರ್ಯಾಲಯ, ಚಿಕ್ಕಬಳ್ಳಾಪುರ ಉಪವಿಭಾಗ, ಚಿಕ್ಕಬಳ್ಳಾಪುರ

ಕ್ರಮಾಂಕ:ಎಂ.ಐ.ಎನ್.ಸಿ.ಆರ್: 12 /19-20

ದಿನಾಂಕ: 13 /08/2019


ಹಿರಿಯ ಭೂ ವಿಜ್ಞಾನಿಗಳು
ಗಣಿ ಮತ್ತು ಭೂ ವಿಜ್ಞಾನ ಇಲಾಖೆ,
ಚಿಕ್ಕಬಳ್ಳಾಪುರ - ರವರಿಗೆ.

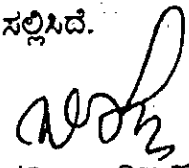
ವಿಷಯ: ಗೌರಿಬಿದನೂರು ತಾಲ್ಲೂಕು ತೊಂಡೇಬಾವಿ ಹೋಬಳಿ ಬೆಳತೂರು
ಗ್ರಾಮದ ಸ.ನಂ.72 ರ ಪೈಕಿ 3-30 ಎಕರೆ ಪ್ರದೇಶದಲ್ಲಿ ಕಟ್ಟಡ ಕಲ್ಲುಗಣಿ
ಗುತ್ತಿಗೆ ಮಂಜೂರಾತಿ ಕೋರಿ ಸಲ್ಲಿಸಿರುವ ಅರ್ಜಿಗೆ ಸಂಬಂಧಿಸಿದಂತೆ
ಮಾನ್ಯ ಉಚ್ಚ ನ್ಯಾಯಾಲಯದ ಆದೇಶದನ್ವಯ ವಿಲೇವರಿ ಮಾಡಲು
ನಿರಾಕ್ಷೇಪಣಾ ಪತ್ರ/ಅಭಿಪ್ರಾಯ ನೀಡುವ ಬಗ್ಗೆ.

ಉಲ್ಲೇಖ: ತಮ್ಮ ಕಚೇರಿ ಪತ್ರ ಸಂಖ್ಯೆ:ಗಭೂಇ:ಹಿಭೂವಿ: ಕ.ಗ.ಗು/2018-19 3175,
ದಿನಾಂಕ:06-03-2019.

ಮೇಲ್ಕಂಡ ವಿಷಯಕ್ಕೆ ಸಂಬಂಧಿಸಿದಂತೆ ಗೌರಿಬಿದನೂರು ತಾಲ್ಲೂಕು ತೊಂಡೇಬಾವಿ ಹೋಬಳಿ
ಬೆಳತೂರು ಗ್ರಾಮದ ಸ.ನಂ.72 ರ ಪೈಕಿ 3-30 ಎಕರೆ ಪ್ರದೇಶದಲ್ಲಿ ಶ್ರೀ ಕೆ.ಪಿ.ಮೂರ್ತಿ ರವರ ಕಟ್ಟಡ ಕಲ್ಲುಗಣಿ
ಗುತ್ತಿಗೆ ಮಂಜೂರಾತಿಗಾಗಿ ಜಂಟಿ ತಪಾಸಣಾ ವರದಿ ಸಲ್ಲಿಸಲು ಕೋರಲಾಗಿರುತ್ತದೆ.

ಪ್ರಸ್ತಾಪಿತ ವಿಷಯಕ್ಕೆ ಸಂಬಂಧಿಸಿದಂತೆ ದಿನಾಂಕ: 09/08/2019 ರಂದು ಜಂಟಿ ಸ್ಥಳ ತಪಾಸಣೆ
ಮಾಡಲಾಗಿದ್ದು, ಸದರಿ ಜಂಟಿ ಸ್ಥಳ ಪರಿಶೀಲನಾ ವರದಿಯನುಸಾರ ಗೌರಿಬಿದನೂರು ತಾಲ್ಲೂಕು ತೊಂಡೇಬಾವಿ
ಹೋಬಳಿ ಬೆಳತೂರು ಗ್ರಾಮದ ಸ.ನಂ.72 ರ ಪೈಕಿ 3-30 ಎಕರೆ (ನಕ್ಷೆಯಲ್ಲಿ ತೋರಿಸಿರುವ) ಪ್ರದೇಶವನ್ನು ರಸ್ತೆ
ಸಂಪರ್ಕ ಕಲಿಸಿಕೊಳ್ಳುವ ಷರತ್ತಿನ ಮೇರೆಗೆ ಕಟ್ಟಡ ಕಲ್ಲುಗಣಿ ಗುತ್ತಿಗೆ ಮಂಜೂರಾತಿ ನೀಡುವ ವಿಚಾರದಲ್ಲಿ
ಕಾನೂನು ರೀತ್ಯಾ ಕ್ರಮ ಕೈಗೊಳ್ಳಬಹುದೆಂಬ ಅಭಿಪ್ರಾಯದೊಂದಿಗೆ ವರದಿಯನ್ನು ಸಲ್ಲಿಸಿದೆ.






ಉಪವಿಭಾಗಾಧಿಕಾರಿ
ಚಿಕ್ಕಬಳ್ಳಾಪುರ ಉಪವಿಭಾಗ
ಚಿಕ್ಕಬಳ್ಳಾಪುರ
13/8/19



ಜಂಟಿ ಸ್ಥಳ ಪರಿಶೀಲನಾ ವರದಿ

ಚಿಕ್ಕಬಳ್ಳಾಪುರ ಜಿಲ್ಲೆ ಗೌರಿಬಿದನೂರು ತಾಲ್ಲೂಕು ಬೆಳತೂರು ಗ್ರಾಮದ ಸ.ನಂ.72 ರ ಪೈಕಿ 3-30 ಎಕರೆ ಪ್ರದೇಶದಲ್ಲಿ ಶ್ರೀ ಕೆ.ಪಿ.ಮೂರ್ತಿ ರವರು ಕಟ್ಟಡ ಕಲ್ಲುಗಣಿ ಗುತ್ತಿಗೆ ಮಂಜೂರಾತಿ ಕೋರಿ ಅರ್ಜಿ ನೀಡಿರುವ ವಿಚಾರವಾಗಿ ದಿನಾಂಕ: 09/08/2019 ರಂದು ಉಪವಿಭಾಗಾಧಿಕಾರಿಗಳು, ಚಿಕ್ಕಬಳ್ಳಾಪುರ ಉಪವಿಭಾಗ, ಚಿಕ್ಕಬಳ್ಳಾಪುರ ಮತ್ತು ಹಿರಿಯ ಭೂ ವಿಜ್ಞಾನಿಗಳು, ಗಣಿ ಮತ್ತು ಭೂ ವಿಜ್ಞಾನ ಇಲಾಖೆ, ಚಿಕ್ಕಬಳ್ಳಾಪುರ ರವರೊಂದಿಗೆ ಸ್ಥಳಕ್ಕೆ ಭೇಟಿ ನೀಡಿ ಪರಿಶೀಲಿಸಲಾಗಿ, ಪ್ರಸ್ತಾಪಿತ ಬೆಳತೂರು ಗ್ರಾಮದ ಸ.ನಂ.72 ರಲ್ಲಿ ಹಾಲಿ ಗಣಕೀಕೃತ ಪಹಣಿಯಂತೆ 354-05 ಎಕರೆ ವಿಸ್ತೀರ್ಣವಿದ್ದು "ಗೋಮಾಳ ದನಗಳಿಗೆ ಮುಘತ್ತು" ಜಮೀನಾಗಿರುತ್ತದೆ. ಪ್ರಸ್ತಾಪಿತ ಕಟ್ಟಡ ಕಲ್ಲುಗಣಿ ಗುತ್ತಿಗೆ ಕೋರಿರುವ ಪ್ರದೇಶವು ಗ್ರಾಮಕ್ಕೆ ಸುಮಾರು 01 ಕಿ.ಮೀ ದೂರದಲ್ಲಿರುತ್ತದೆ. ಸದರಿ ಪ್ರದೇಶವು ರಾಷ್ಟ್ರೀಯ ಹೆದ್ದಾರಿಯಿಂದ ಸುಮಾರು 03 ಕಿ.ಮೀ ದೂರದಲ್ಲಿರುತ್ತದೆ. ಸದರಿ ಪ್ರದೇಶವು ರಾಜ್ಯ ಹೆದ್ದಾರಿಯಿಂದ ಸುಮಾರು 01 ಕಿ.ಮೀ ದೂರದಲ್ಲಿರುತ್ತದೆ. ಜಿಲ್ಲಾ ರಸ್ತೆಯಿಂದ ಸುಮಾರು 01 ಕಿ.ಮೀ ದೂರದಲ್ಲಿರುತ್ತದೆ. ಸದರಿ ಪ್ರದೇಶದಿಂದ ಸುಮಾರು 01 ಕಿ.ಮೀ ಅಂತರದಲ್ಲಿ ಸಾರ್ವಜನಿಕ ಕಟ್ಟಡಗಳು, ದೇವಾಲಯ, ರೈಲ್ವೆ ಲೈನ್ ಜಲಾಶಯ, ಇರುವುದಿಲ್ಲ. ಸದರಿ ಪ್ರದೇಶದಿಂದ 1000 ಮೀಟರ್ ದೂರದಲ್ಲಿ ಶ್ರೀ ರಂಗನಾಥಸ್ವಾಮಿ ದೇವಾಲಯ ಇರುತ್ತದೆ. ಪ್ರಸ್ತಾಪಿತ ಪ್ರದೇಶದಲ್ಲಿ ಅಧಿಕ ವಿದ್ಯುತ್ ತಂತಿ ಹಾದು ಹೋಗಿರುವುದಿಲ್ಲ. ತಹಸೀಲ್ದಾರ್ ಗೌರಿಬಿದನೂರು ತಾಲ್ಲೂಕು ರವರು ನೀಡಿರುವ ವರದಿಯಲ್ಲಿ ಬೆಳತೂರು ಗ್ರಾಮದ ಸ.ನಂ.72 ರ ಪೈಕಿ 3-30 ಎಕರೆ ಜಮೀನಿನಲ್ಲಿ ಕಟ್ಟಡ ಕಲ್ಲುಗಣಿ ಗುತ್ತಿಗೆ ಮಂಜೂರಾತಿ ನೀಡುವ ಬಗ್ಗೆ ಉಲ್ಲೇಖಿಸಿರುತ್ತಾರೆ. ಅದರಂತೆ ಅರ್ಜಿದಾರರು ಕೋರಿರುವ 3-30 ಎಕರೆ ವಿಸ್ತೀರ್ಣ (ನಕ್ಷೆಯಲ್ಲಿ ತೋರಿಸಿರುವ) ಪ್ರದೇಶವನ್ನು ರಸ್ತೆ ಸಂಪರ್ಕ ಕಲ್ಪಿಸಿಕೊಳ್ಳುವ ಷರತ್ತಿನ ಮೇರೆಗೆ ಕಟ್ಟಡ ಕಲ್ಲುಗಣಿ ಗುತ್ತಿಗೆ ಮಂಜೂರಾತಿ ನೀಡಬಹುದಾಗಿರುತ್ತದೆ.


ಹಿರಿಯ ಭೂ ವಿಜ್ಞಾನಿಗಳು,
ಗಣಿ ಮತ್ತು ಭೂ ವಿಜ್ಞಾನ ಇಲಾಖೆ,
ಚಿಕ್ಕಬಳ್ಳಾಪುರ


ಉಪವಿಭಾಗಾಧಿಕಾರಿಗಳು,
ಚಿಕ್ಕಬಳ್ಳಾಪುರ ಉಪವಿಭಾಗ, 9/8/19
ಚಿಕ್ಕಬಳ್ಳಾಪುರ.

ಕರ್ನಾಟಕ ಸರ್ಕಾರ

ಅರಣ್ಯ ಇಲಾಖೆ

ಸಂಖ್ಯೆ:ವಿ/ಕಲ್ಲುಗಣಿ ಗುತ್ತಿಗೆ/ಸಿ.ಆರ್- /2018-19 | 6 20

ಉಪ ಅರಣ್ಯ ಸಂರಕ್ಷಣಾಧಿಕಾರಿಗಳ ಕಛೇರಿ,
ಚಿಕ್ಕಬಳ್ಳಾಪುರ ವಿಭಾಗ,
ಚಿಕ್ಕಬಳ್ಳಾಪುರ, ದಿನಾಂಕ: 13.06.2019.

ಗೆ,

ಹಿರಿಯ ಭೂ ವಿಜ್ಞಾನಿಗಳು,
ಗಣಿ ಮತ್ತು ಭೂ ವಿಜ್ಞಾನ ಇಲಾಖೆ,
ರೂ. ನಂ.ಎನ್.ಎ-9, ಜಿಲ್ಲಾಡಳಿತ ಭವನ,
ಪಟ್ಟಣಹಳ್ಳಿ, ಚಿಕ್ಕಬಳ್ಳಾಪುರ.

ಮಾನ್ಯರೇ,

ವಿಷಯ: ಶ್ರೀ ಕೆ.ಪಿ. ಮೂರ್ತಿ ಗೌರಿಬಿದನೂರು ತಾಲ್ಲೂಕು, ಬೆಳ್ಳೂರು ಗ್ರಾಮದ ಸರ್ವೆ ನಂ. 72 ರಲ್ಲಿ 3.30 ಎಕರೆ ಪ್ರದೇಶದಲ್ಲಿ ಕಟ್ಟಡದ ಕಲ್ಲುಗಣಿ ಗುತ್ತಿಗೆ ಮಂಜೂರಾತಿ ಕೋರಿರುವ ಬಗ್ಗೆ.

- ಉಲ್ಲೇಖ: 1 ತಮ್ಮ ಕಛೇರಿ ಪತ್ರ ಸಂಖ್ಯೆ:ಗಭೂಇ/ಹಿಭೂಚಿ/ಕಗಗುಅ-2018-19/3177, ದಿನಾಂಕ: 06.03.2019.
2 ಈ ಕಛೇರಿ ಪತ್ರ ಸಮ ಸಂಖ್ಯೆ ದಿನಾಂಕ: 14.03.2019
3 ವಲಯ ಅರಣ್ಯಾಧಿಕಾರಿ, ಗೌರಿಬಿದನೂರು ವಲಯ, ಗೌರಿಬಿದನೂರು ರವರ ಕಛೇರಿ ಪತ್ರ ಸಂಖ್ಯೆ:ವಲಅ/ಗೌ.ಅ.ವ/ಕ.ಗ/ವರದಿ/ಸಿ.ಆರ್-10/2019-20, ದಿ: 17.04.2019
4 ಸಹಾಯಕ ಅರಣ್ಯ ಸಂರಕ್ಷಣಾಧಿಕಾರಿ, ಚಿಕ್ಕಬಳ್ಳಾಪುರ ಉಪ ವಿಭಾಗ, ಪತ್ರ ಸಂಖ್ಯೆ: ಸಅಸಂ/ಚಿಮರ/ಕಲ್ಲುಗಣಿ/ವಿವ-07/2019-20, ದಿನಾಂಕ: 02.05.2019.

* * * *

ಮೇಲ್ಕಂಡ ವಿಷಯಕ್ಕೆ ಸಂಬಂಧಿಸಿದಂತೆ ಶ್ರೀ ಕೆ.ಪಿ. ಮೂರ್ತಿ ಗೌರಿಬಿದನೂರು ತಾಲ್ಲೂಕು, ಬೆಳ್ಳೂರು ಗ್ರಾಮದ ಸರ್ವೆ ನಂ. 72 ರಲ್ಲಿ 3.30 ಎಕರೆ ಪ್ರದೇಶದಲ್ಲಿ ಕಟ್ಟಡದ ಕಲ್ಲುಗಣಿ ಗುತ್ತಿಗೆ ಮಂಜೂರಾತಿ ಕೋರಿ ಹಿರಿಯ ಭೂ ವಿಜ್ಞಾನಿಗಳು, ಗಣಿ ಮತ್ತು ಭೂ ವಿಜ್ಞಾನ ಇಲಾಖೆ ಚಿಕ್ಕಬಳ್ಳಾಪುರ ರವರು ಪ್ರಸ್ತಾಪಿತ ಸ್ಥಳದಲ್ಲಿ ಕಲ್ಲುಗಣಿ ಗುತ್ತಿಗೆ ಮಂಜೂರಾತಿಗಾಗಿ ಕೋರಿರುತ್ತಾರೆ. ಸದರಿ ರವರ ಕೋರಿಕೆಯನ್ವಯ ಪ್ರಸ್ತಾಪಿತ ಸ್ಥಳದಲ್ಲಿ ಕಟ್ಟಡ ಕಲ್ಲುಗಣಿ ಗುತ್ತಿಗೆ ಮಂಜೂರಾತಿ ನೀಡಲು ಇಲಾಖಾ ಅಭಿಪ್ರಾಯವನ್ನು ಸಲ್ಲಿಸುವಂತೆ ಕೋರಿ ಉಲ್ಲೇಖ (1)ರಲ್ಲಿ ಹಿರಿಯ ಭೂ ವಿಜ್ಞಾನಿಗಳು, ಗಣಿ ಮತ್ತು ಭೂ ವಿಜ್ಞಾನ ಇಲಾಖೆ, ಚಿಕ್ಕಬಳ್ಳಾಪುರ ರವರು ಈ ಕಛೇರಿಗೆ ದಾಖಲಾತಿಗಳನ್ನು ಸಲ್ಲಿಸುತ್ತಾ ಕೋರಿರುತ್ತಾರೆ.

ಅದರನ್ವಯ ಮಂಜೂರಾತಿಗಾಗಿ ಕೋರಿರುವ ಪ್ರದೇಶದ ಕುರಿತು ಅರಣ್ಯ ಇಲಾಖಾ ಅಭಿಪ್ರಾಯ ನೀಡಲು ಉಲ್ಲೇಖ(2) ರ ಈ ಕಛೇರಿ ಪತ್ರ ಸಮ ಸಂಖ್ಯೆ ದಿನಾಂಕದಲ್ಲಿ ವಲಯ ಅರಣ್ಯಾಧಿಕಾರಿ, ಗೌರಿಬಿದನೂರು ವಲಯ, ಗೌರಿಬಿದನೂರು ರವರಿಗೆ ಕಲ್ಲುಗಣಿ ಗುತ್ತಿಗೆ ಕುರಿತು ಸ್ಥಳ ಪರಿಶೀಲನೆ ಮಾಡಿ ವರದಿ ಸಲ್ಲಿಸಲು ತಿಳಿಸಲಾಗಿತ್ತು.

ಮುಂದುವರೆದು, ವಲಯ ಅರಣ್ಯಾಧಿಕಾರಿ, ಗೌರಿಬಿದನೂರು ವಲಯ, ಗೌರಿಬಿದನೂರು ಹಾಗೂ ಸಹಾಯಕ ಅರಣ್ಯ ಸಂರಕ್ಷಣಾಧಿಕಾರಿ, ಚಿಕ್ಕಬಳ್ಳಾಪುರ ಉಪ ವಿಭಾಗ, ಚಿಕ್ಕಬಳ್ಳಾಪುರ ರವರು ಪ್ರಸ್ತಾಪಿತ ಪ್ರದೇಶವನ್ನು ದಿನಾಂಕ: 30.04.2019ರಂದು ಪರಿಶೀಲಿಸಲಾಗಿ ಬೆಳ್ಳೂರು ಗ್ರಾಮದ ಸರ್ವೆ ನಂ. 72 ರಲ್ಲಿ 3.30 ಎಕರೆ ಪ್ರದೇಶದಲ್ಲಿ ಕೋರಿರುವ ಕಟ್ಟಡ ಕಲ್ಲುಗಣಿ ಪ್ರದೇಶವು ಪಹಣಿಯಲ್ಲಿ ಗೋಮಾಳ ದನಗಳಿಗೆ ಮುಪತ್ತು ಎಂದು ನಮೂದಾಗಿರುತ್ತದೆ. ಸದರಿ ಸರ್ವೆ ನಂ. 72ರಲ್ಲಿ 3.30 ಎಕರೆ ಪ್ರಸ್ತಾಪಿತ ಸ್ಥಳವು ಯಾವುದೇ ಮೀಸಲು ಅರಣ್ಯ, ಗ್ರಾಮ ಅರಣ್ಯ, ಅಧಿಸೂಚಿತ ಅರಣ್ಯ, ಪರಿಗಣಿತ ಅರಣ್ಯ, ಪ್ರದೇಶಕ್ಕೆ ಸೇರಿರುವುದಿಲ್ಲವೆಂದು ಹಾಗೂ ವಲಸೆಬೆಟ್ಟ ರಾಜ್ಯ ಅರಣ್ಯ ಪ್ರದೇಶದಿಂದ 500 ಮೀ ದೂರದಲ್ಲಿರುವುದಾಗಿ ವಲಯ ಅರಣ್ಯಾಧಿಕಾರಿ ರವರು ಈ ಕೆಳಕಂಡ ಜಿಪಿಎನ್ ರೀಡಿಂಗ್‌ನೊಂದಿಗೆ ವರದಿಯನ್ನು ಸಹಾಯಕ ಅರಣ್ಯ ಸಂರಕ್ಷಣಾಧಿಕಾರಿ ರವರ ಮುಖಾಂತರ ವರದಿಯನ್ನು ಸಲ್ಲಿಸಿರುತ್ತಾರೆ. ಅದರಂತೆ ಸಹಾಯಕ ಅರಣ್ಯ ಸಂರಕ್ಷಣಾಧಿಕಾರಿಗಳು ಸಹ ಪರಿಶೀಲನೆ ನಡೆಸಿ, ವಲಯ ಅರಣ್ಯಾಧಿಕಾರಿ ಇವರು ಸಲ್ಲಿಸಿರುವ ವರದಿಯು ಸರಿಯಾಗಿ ಇರುತ್ತದೆ ಎಂದು ವರದಿ ಸಲ್ಲಿಸಿರುತ್ತಾರೆ.

A	N-13 28' 57.4"	E	77 33' 01.7"
B	N-13 28' 55.8"	E	77 32' 56.6"
C	N-13 28' 52.6"	E	77 32' 57.4"
D	N-13 28' 54.3"	E	77 33' 02.0"
E	N-13 28' 56.4"	E	77 33' 01.4"

Documents Qty & Crusher File



ಮುಂದುವರೆದು, ವಲಯ ಅರಣ್ಯಾಧಿಕಾರಿ, ಗೌರಿಬಿದನೂರು ವಲಯ, ಗೌರಿಬಿದನೂರು ಹಾಗೂ ಸಹಾಯಕ ಅರಣ್ಯ ಸಂರಕ್ಷಣಾಧಿಕಾರಿ, ಚಿಕ್ಕಬಳ್ಳಾಪುರ ಉಪ ವಿಭಾಗ, ಚಿಕ್ಕಬಳ್ಳಾಪುರ ರವರು ಪ್ರಸ್ತಾವಿತ ಪ್ರದೇಶವನ್ನು ಪರಿಶೀಲಿಸಲಾಗಿ ಚಿಕ್ಕೂರು ಗ್ರಾಮದ ಸರ್ವೆ ನಂ. 72 ರಲ್ಲಿ 3.30 ಎಕರೆ ಪ್ರದೇಶದಲ್ಲಿ ಕಟ್ಟಡ ಕಲ್ಲುಗಣಿ ಗುತ್ತಿಗೆಗಾಗಿ ಅರ್ಜಿ ನೀಡಿದ್ದು, ಅದರನ್ವಯ ಕಲ್ಲುಗಣಿ ಗುತ್ತಿಗೆಗಾಗಿ ಪ್ರಸ್ತಾಪಿಸಿರುವ ಸ್ಥಳಕ್ಕೆ ಭೇಟಿ ನೀಡಿ ಪರಿಶೀಲಿಸಿದಾಗ ಬೆಳ್ಳೂರು ಗ್ರಾಮದ ಸರ್ವೆ ನಂ.72ರಲ್ಲಿ 3.30 ಎಕರೆ ಗೋಮಾಳ ದನಗಳಿಗೆ ಮುಪತ್ತು ಎಂದು ಪಯಣಿಯಲ್ಲಿ ರಮೂದಾಗಿದ್ದು, ಸದರಿ ಸರ್ವೆ ನಂ. 72ರಲ್ಲಿ 3.30 ಎಕರೆ ಪ್ರಸ್ತಾವಿತ ಸ್ಥಳವು ಯಾವುದೇ ಮೀಸಲು ಅರಣ್ಯ, ಗ್ರಾಮ ಅರಣ್ಯ, ಅಧಿಸೂಚಿತ ಅರಣ್ಯ, ಪರಿಗಣಿತ ಅರಣ್ಯ ಪ್ರದೇಶಕ್ಕೆ ಸೇರಿರುವುದಿಲ್ಲವೆಂದು ಹಾಗೂ ವಲಸೆಬೆಟ್ಟ ರಾಜ್ಯ ಅರಣ್ಯ ಪ್ರದೇಶದಿಂದ 5000 ಮೀ ದೂರದಲ್ಲಿರುವುದಾಗಿ ಸದರಿ ಸ್ಥಳ ಜಿಪಿಎಸ್ ರೀಡಿಂಗ್ ನೋಂದಿಗೆ ವಲಯ ಅರಣ್ಯಾಧಿಕಾರಿ, ಗೌರಿಬಿದನೂರು ವಲಯ, ಗೌರಿಬಿದನೂರು ಹಾಗೂ ಸಹಾಯಕ ಅರಣ್ಯ ಸಂರಕ್ಷಣಾಧಿಕಾರಿ, ಚಿಕ್ಕಬಳ್ಳಾಪುರ ಉಪ ವಿಭಾಗ, ಚಿಕ್ಕಬಳ್ಳಾಪುರ ರವರು ಈ ಕಛೇರಿಗೆ ವರದಿ ಸಲ್ಲಿಸಿರುತ್ತಾರೆ. ಸದರಿ ವರದಿಯ ಪ್ರತಿಯನ್ನು ಈ ಪತ್ರದೊಂದಿಗೆ ಅಡಕಗೊಳಿಸಿ ಸಲ್ಲಿಸಲಾಗಿದೆ.

ತಪ್ಪು ನಂಬುಗೆಯು.

ಉಪ ಅರಣ್ಯ ಸಂರಕ್ಷಣಾಧಿಕಾರಿ,
ಚಿಕ್ಕಬಳ್ಳಾಪುರ ವಿಭಾಗ, ಚಿಕ್ಕಬಳ್ಳಾಪುರ.



ಕರ್ನಾಟಕ ಸರ್ಕಾರ

ಉಪವಿಭಾಗಾಧಿಕಾರಿ ರವರ ಕಾರ್ಯಾಲಯ, ಚಿಕ್ಕಬಳ್ಳಾಪುರ ಉಪವಿಭಾಗ, ಚಿಕ್ಕಬಳ್ಳಾಪುರ

ಕ್ರಮಾಂಕ:ಎಂ.ಐ.ಎನ್.ಸಿ.ಆರ್: 05 /2019-20

ದಿನಾಂಕ: 05.09.2019

ಹಿರಿಯ ಭೂ ವಿಜ್ಞಾನಿಗಳು
ಗಣಿ ಮತ್ತು ಭೂ ವಿಜ್ಞಾನ ಇಲಾಖೆ,
ಚಿಕ್ಕಬಳ್ಳಾಪುರ - ರವರಿಗೆ,


ವಿಷಯ: ಗುಡಿಬಂಡೆ ತಾಲ್ಲೂಕು ಬ್ರಾಹ್ಮಣರಹಳ್ಳಿ ಗ್ರಾಮದ ಸ.ನಂ.59 ರ ಪೈಕಿ 3-20 ಎಕರೆ ಪ್ರದೇಶದಲ್ಲಿ ಕಟ್ಟಡ ಕಲ್ಲುಗಣಿ ಗುತ್ತಿಗೆ ಮಂಜೂರಾತಿಗಾಗಿ ಜಂಟಿ ತಪಾಸಣಾ ವರದಿ ಸಲ್ಲಿಸುವ ಬಗ್ಗೆ.


ಉಲ್ಲೇಖ: ತಮ್ಮ ಕಚೇರಿ ಪತ್ರ ಸಂಖ್ಯೆ:ಗಭೂಇ:ಹಿಭೂವಿ:ಕಗಗು/2019-20, 886 ದಿನಾಂಕ: 27.06.2019

ಮೇಲ್ಕಂಡ ವಿಷಯಕ್ಕೆ ಸಂಬಂಧಿಸಿದಂತೆ ಗುಡಿಬಂಡೆ ತಾಲ್ಲೂಕು ಬ್ರಾಹ್ಮಣರಹಳ್ಳಿ ಗ್ರಾಮದ ಸ.ನಂ.59 ರ ಪೈಕಿ 3-20 ಎಕರೆ ಪ್ರದೇಶದಲ್ಲಿ ಶ್ರೀ ಕೃಷ್ಣಾರೆಡ್ಡಿ ರವರ ಕಟ್ಟಡ ಕಲ್ಲುಗಣಿ ಗುತ್ತಿಗೆ ಮಂಜೂರಾತಿಗಾಗಿ ಜಂಟಿ ತಪಾಸಣಾ ವರದಿ ಸಲ್ಲಿಸಲು ಕೋರಲಾಗಿರುತ್ತದೆ.

ಪ್ರಸ್ತಾಪಿತ ವಿಷಯಕ್ಕೆ ಸಂಬಂಧಿಸಿದಂತೆ ದಿನಾಂಕ: 04-09-2019 ರಂದು ಜಂಟಿ ಸ್ಥಳ ತಪಾಸಣೆ ಮಾಡಲಾಗಿದ್ದು, ಸದರಿ ಜಂಟಿ ಸ್ಥಳ ತಪಾಸಣೆ ಮಾಡಲಾಗಿದ್ದು, ಸದರಿ ಜಂಟಿ ಸ್ಥಳ ಪರಿಶೀಲನಾ ವರದಿ ಹಾಗೂ ತಹಸೀಲ್ದಾರ್ ಗುಡಿಬಂಡೆ ತಾಲ್ಲೂಕು ರವರ ವರದಿಯನ್ನು ಮುಂದಿನ ಕ್ರಮಕ್ಕಾಗಿ ಸಲ್ಲಿಸಿದೆ.

27/9




ಉಪವಿಭಾಗಾಧಿಕಾರಿ, 05/9/19
ಚಿಕ್ಕಬಳ್ಳಾಪುರ ಉಪವಿಭಾಗ
ಚಿಕ್ಕಬಳ್ಳಾಪುರ

ಜಂಟಿ ಸ್ಥಳ ಪರಿಶೀಲನಾ ವರದಿ

ಚಿಕ್ಕಬಳ್ಳಾಪುರ ಜಿಲ್ಲೆ ಗುಡಿಬಂಡೆ ತಾಲ್ಲೂಕು ಬ್ರಾಹ್ಮಣರಹಳ್ಳಿ ಗ್ರಾಮದ ಸ.ನಂ.59 ರ ಪೈಕಿ 3-20 ಎಕರೆ

ಪ್ರದೇಶದಲ್ಲಿ ಶ್ರೀ ಕೃಷ್ಣಾರಡ್ಡಿ ರವರು ಕಟ್ಟಡ ಕಲ್ಲುಗಣಿ ಗುತ್ತಿಗೆ ಮಂಜೂರಾತಿ ಕೋರಿ ಅರ್ಜಿ ನೀಡಿರುವ

ವಿಚಾರವಾಗಿ ದಿನಾಂಕ: 04-09-2019 ರಂದು ಉಪವಿಭಾಗಾಧಿಕಾರಿಗಳು, ಚಿಕ್ಕಬಳ್ಳಾಪುರ

ಉಪವಿಭಾಗ, ಚಿಕ್ಕಬಳ್ಳಾಪುರ ಮತ್ತು ಹಿರಿಯ ಭೂ ವಿಜ್ಞಾನಿಗಳು, ಗಣಿ ಮತ್ತು ಭೂ ವಿಜ್ಞಾನ ಇಲಾಖೆ,

ಚಿಕ್ಕಬಳ್ಳಾಪುರ ರವರೊಂದಿಗೆ ಸ್ಥಳಕ್ಕೆ ಭೇಟಿ ನೀಡಿ ಪರಿಶೀಲಿಸಲಾಗಿ, ಹಾಲಿ ಗಣಕೀಕೃತ ಪಹಣಿಯಂತೆ ಪ್ರಸ್ತಾಪಿತ

ಬ್ರಾಹ್ಮಣರಹಳ್ಳಿ ಗ್ರಾಮದ ಸ.ನಂ.59 ರಲ್ಲಿ 69-37 ಎಕರೆ ವಿಸ್ತೀರ್ಣವಿದ್ದು ಸರ್ಕಾರಿ ಗೋಮಾಳ

ಜಮೀನಾಗಿರುತ್ತದೆ. ಪ್ರಸ್ತಾಪಿತ ಕಟ್ಟಡ ಕಲ್ಲುಗಣಿ ಗುತ್ತಿಗೆ ಕೋರಿರುವ ಪ್ರದೇಶವು ಗ್ರಾಮಕ್ಕೆ ಸುಮಾರು 02 ಕಿ.ಮೀ

ದೂರದಲ್ಲಿರುತ್ತದೆ. ಸದರಿ ಪ್ರದೇಶವು ರಾಷ್ಟ್ರೀಯ ಹೆದ್ದಾರಿಯಿಂದ ಸುಮಾರು 15 ಕಿ.ಮೀ ದೂರದಲ್ಲಿರುತ್ತದೆ.

ಸದರಿ ಪ್ರದೇಶವು ರಾಜ್ಯ ಹೆದ್ದಾರಿಯಿಂದ ಸುಮಾರು 02 ಕಿ.ಮೀ. ದೂರದಲ್ಲಿರುತ್ತದೆ. ಜಿಲ್ಲಾ ರಸ್ತೆಯಿಂದ

ಸುಮಾರು 01 ಕಿ.ಮೀ ದೂರದಲ್ಲಿರುತ್ತದೆ. ಸದರಿ ಪ್ರದೇಶದಿಂದ ಸುಮಾರು 200 ಮೀಟರ್ ಅಂತರದಲ್ಲಿ

ಸಾರ್ವಜನಿಕ ಕಟ್ಟಡಗಳು, ದೇವಾಲಯ, ರೈಲ್ವೆ ಲೈನ್ ಜಲಾಶಯ ಇರುವುದಿಲ್ಲ. ಪ್ರಸ್ತಾಪಿತ ಪ್ರದೇಶದಲ್ಲಿ ಅಧಿಕ


ವಿದ್ಯುತ್ ತಂತಿ ಹಾದು ಹೋಗಿರುವುದಿಲ್ಲ. ಶಹಸೀಲ್ದಾರ್ ಗುಡಿಬಂಡೆ ತಾಲ್ಲೂಕು ರವರು ನೀಡಿರುವ


ವರದಿಯಲ್ಲಿ ಬ್ರಾಹ್ಮಣರಹಳ್ಳಿ ಗ್ರಾಮದ ಸ.ನಂ.59 ರ ಪೈಕಿ 3-20 ಎಕರೆ ಎಕರೆ ಜಮೀನಿನಲ್ಲಿ ಕಟ್ಟಡ ಕಲ್ಲುಗಣಿ

ಗುತ್ತಿಗೆ ಮಂಜೂರಾತಿ ನೀಡುವ ಬಗ್ಗೆ ಉಲ್ಲೇಖಿಸಿರುತ್ತಾರೆ. ಆದರಂತೆ ಅರ್ಜಿದಾರರು ಕೋರಿರುವ 3-20 ಎಕರೆ

ವಿಸ್ತೀರ್ಣ (ನಕ್ಷೆಯಲ್ಲಿ ತೋರಿಸಿರುವ) ಪ್ರದೇಶವನ್ನು ರಸ್ತೆ ಸಂಪರ್ಕ ಕಲ್ಪಿಸಿಕೊಳ್ಳುವ ಷರತ್ತಿನ ಮೇರೆಗೆ ಕಟ್ಟಡ

ಕಲ್ಲುಗಣಿ ಗುತ್ತಿಗೆ ಮಂಜೂರಾತಿ ನೀಡಬಹುದಾಗಿರುತ್ತದೆ.


ಹಿರಿಯ ಭೂ ವಿಜ್ಞಾನಿಗಳು,
ಗಣಿ ಮತ್ತು ಭೂ ವಿಜ್ಞಾನ ಇಲಾಖೆ,
ಚಿಕ್ಕಬಳ್ಳಾಪುರ


ಉಪವಿಭಾಗಾಧಿಕಾರಿಗಳು 9/9/19
ಚಿಕ್ಕಬಳ್ಳಾಪುರ ಉಪವಿಭಾಗ,
ಚಿಕ್ಕಬಳ್ಳಾಪುರ.

1799

ಉಪ ಅರಣ್ಯ, ಸಂರಕ್ಷಣಾಧಿಕಾರಿಗಳ ಕಛೇರಿ,
ಚಿಕ್ಕಬಳ್ಳಾಪುರ ವಿಭಾಗ,
ಚಿಕ್ಕಬಳ್ಳಾಪುರ, ದಿನಾಂಕ: 17.8.2019.

ಗೆ,

ಹಿರಿಯ ಭೂ ವಿಜ್ಞಾನಿಗಳು,
ಗಣಿ ಮತ್ತು ಭೂ ವಿಜ್ಞಾನ ಇಲಾಖೆ,
ರೂ. ನಂ.ಎಸ್.ಎ-9, ಜಿಲ್ಲಾಡಳಿತ ಭವನ,
ಪಟ್ಟಣಹಳ್ಳಿ, ಚಿಕ್ಕಬಳ್ಳಾಪುರ.

ಮಾನ್ಯರೇ,

ವಿಷಯ: ಶ್ರೀ ಕೃಷ್ಣಾರದ್ಡಿ, ಗುಡಿಬಂಡೆ ತಾಲ್ಲೂಕು, ಬ್ರಾಹ್ಮಣರಹಳ್ಳಿ ಗ್ರಾಮದ ಸರ್ವೆ ನಂ. 59 ರಲ್ಲಿ
3-20 ಎಕರೆ ಪ್ರದೇಶದಲ್ಲಿ ಕಟ್ಟಡ ಕಲ್ಲುಗಣಿಗಾಗಿ ಮಂಜೂರಾತಿ ಕೋರಿರುವ ಬಗ್ಗೆ.

- ಉಲ್ಲೇಖ: 1 ತಮ್ಮ ಕಛೇರಿ ಪತ್ರ ಸಂಖ್ಯೆ:ಗಭೂಇ/ಹಿಭೂಚಿ/ಕಗಗುಅ/2019-20/888, ದಿನಾಂಕ: 27.06.2019
- 2 ವಲಯ ಅರಣ್ಯಾಧಿಕಾರಿ, ಗುಡಿಬಂಡೆ ವಲಯ, ಗುಡಿಬಂಡೆ ರವರ ಕಛೇರಿ ಪತ್ರ ಸಂಖ್ಯೆ:ವಲಯ/ಗು.ಬಂ.ವ/ಕ.ಗ/ವರದಿ/ಸಿ.ಆರ್- 2019-20, ದಿ: 26.07.2019
- 3 ಸಹಾಯಕ ಅರಣ್ಯ, ಸಂರಕ್ಷಣಾಧಿಕಾರಿ, ಚಿಕ್ಕಬಳ್ಳಾಪುರ ಉಪ ವಿಭಾಗ, ಚಿಕ್ಕಬಳ್ಳಾಪುರ ರವರ ಕಛೇರಿ ಶಿಫಾರಸ್ಸು ದಿನಾಂಕ: 03.08.2019

* * * *

ಮೇಲ್ಕಂಡ ವಿಷಯಕ್ಕೆ ಸಂಬಂಧಿಸಿದಂತೆ ಶ್ರೀ ಕೃಷ್ಣಾರದ್ಡಿ, ಗುಡಿಬಂಡೆ ತಾಲ್ಲೂಕು, ಬ್ರಾಹ್ಮಣರಹಳ್ಳಿ ಗ್ರಾಮದ ಸರ್ವೆ ನಂ. 59 ರಲ್ಲಿ 3-20 ಎಕರೆ ಪ್ರದೇಶದಲ್ಲಿ ಕಟ್ಟಡ ಕಲ್ಲುಗಣಿ ಗುತ್ತಿಗೆ ಮಂಜೂರಾತಿ ಕೋರಿ ಹಿರಿಯ ಭೂ ವಿಜ್ಞಾನಿಗಳು, ಗಣಿ ಮತ್ತು ಭೂ ವಿಜ್ಞಾನ ಇಲಾಖೆ, ಚಿಕ್ಕಬಳ್ಳಾಪುರ ರವರು ಪ್ರಸ್ತಾಪಿತ ಸ್ಥಳದಲ್ಲಿ ಕಲ್ಲುಗಣಿ ಗುತ್ತಿಗೆಗೆ ಮಂಜೂರಾತಿಗಾಗಿ ಕೋರಿರುತ್ತಾರೆ. ಸದರಿ ರವರ ಕೋರಿಕೆಯನ್ವಯ ಪ್ರಸ್ತಾಪಿತ ಸ್ಥಳದಲ್ಲಿ ಕಲ್ಲುಗಣಿ ಗುತ್ತಿಗೆಗೆ ಮಂಜೂರಾತಿ ನೀಡಲು ಇಲಾಖಾ ಅಭಿಪ್ರಾಯವನ್ನು ಸಲ್ಲಿಸುವಂತೆ ಕೋರಿ ಉಲ್ಲೇಖ (1)ರಲ್ಲಿ ಹಿರಿಯ ಭೂ ವಿಜ್ಞಾನಿಗಳು, ಗಣಿ ಮತ್ತು ಭೂ ವಿಜ್ಞಾನ ಇಲಾಖೆ, ಚಿಕ್ಕಬಳ್ಳಾಪುರ ರವರು ಈ ಕಛೇರಿಗೆ ದಾಖಲಾತಿಗಳನ್ನು ಸಲ್ಲಿಸುತ್ತಾ ಕೋರಿರುತ್ತಾರೆ.

ಅದರನ್ವಯ ಮಂಜೂರಾತಿಗಾಗಿ ಕೋರಿರುವ ಪ್ರದೇಶದ ಕುರಿತು ಅರಣ್ಯ ಇಲಾಖಾ ಅಭಿಪ್ರಾಯ ನೀಡಲು ವಲಯ ಅರಣ್ಯಾಧಿಕಾರಿ, ಗುಡಿಬಂಡೆ ವಲಯ, ಗುಡಿಬಂಡೆ ರವರಿಗೆ ಕಲ್ಲುಗಣಿ ಗುತ್ತಿಗೆ ಕುರಿತು ಸ್ಥಳ ಪರಿಶೀಲನೆ ಮಾಡಿ ವರದಿ ಸಲ್ಲಿಸಲು ತಿಳಿಸಲಾಗಿತ್ತು.

ಮುಂದುವರೆದು, ವಲಯ ಅರಣ್ಯಾಧಿಕಾರಿ, ಗುಡಿಬಂಡೆ ವಲಯ, ಗುಡಿಬಂಡೆ ಹಾಗೂ ಸಹಾಯಕ ಅರಣ್ಯ, ಸಂರಕ್ಷಣಾಧಿಕಾರಿ, ಚಿಕ್ಕಬಳ್ಳಾಪುರ ಉಪ ವಿಭಾಗ, ಚಿಕ್ಕಬಳ್ಳಾಪುರ ರವರ ವರದಿ ಪ್ರಕಾರ ಪ್ರಸ್ತಾಪಿತ ಪ್ರದೇಶವನ್ನು ಪರಿಶೀಲಿಸಲಾಗಿ ಚಿಕ್ಕಬಳ್ಳಾಪುರ ರವರು ದಿ: 03.08.2019 ರಂದು ಭೇಟಿ ನೀಡಿ ಪರಿಶೀಲಿಸಿದಾಗ ಬ್ರಾಹ್ಮಣರಹಳ್ಳಿ ಗ್ರಾಮದ ಸರ್ವೆ ನಂ. 59 ರಲ್ಲಿ 3-20 ಎಕರೆ ಪ್ರದೇಶದಲ್ಲಿ ಕೋರಿರುವ ಕಲ್ಲುಗಣಿ ಪ್ರದೇಶದ ಸದರಿ ಸರ್ವೆ ನಂ. 59ರ ಪ್ರದೇಶದಲ್ಲಿ ಕಲ್ಲುಗಣಿಗೆ ಕೋರಲಾದ 3-20 ಎಕರೆ ಪ್ರಸ್ತಾಪಿತ ಸ್ಥಳವು ಅರಣ್ಯ ಪ್ರದೇಶಕ್ಕೆ ಸಂವರ್ಧನೆ ಕಲ್ಪಿಸುವ ರಸ್ತೆಯು ಅರಣ್ಯ ಪ್ರದೇಶದಲ್ಲಿ ಹಾದು ಹೋಗುವುದಿಲ್ಲ. ಯಾವುದೇ ಮೀಸಲು ಅರಣ್ಯ, ಗ್ರಾಮ ಅರಣ್ಯ, ಅಧಿನೂಚಿತ ಅರಣ್ಯ, ಪರಿಗಣಿತ ಅರಣ್ಯ ಪ್ರದೇಶಕ್ಕೆ ಸೇರಿರುವುದಿಲ್ಲವೆಂದು ಪ್ರಸ್ತಾಪಿತ ಪ್ರದೇಶದಲ್ಲಿ ಮಾನ್ಯ ಸರ್ವೋಚ್ಚ ನ್ಯಾಯಾಲಯವು ನೀಡಿರುವ ಅರಣ್ಯ ಎಂಬ ಪದಕ್ಕೆ ಒಳಪಡುವುದಿಲ್ಲ. ಸದರಿ ಸುತ್ತಮುತ್ತಲೂ ಶಾಲಾ ಕಾಲೇಜು, ಆಸ್ಪತ್ರೆಗಳು ಹತ್ತಿರ ಇರುವುದಿಲ್ಲ. ಅರ್ಜಿದಾರ ಪ್ರದೇಶವು ಕಲ್ಲುಬಂಡೆಯಾಗಿದ್ದು, ಎನ್‌ಡಿಬಿ 5ನೇ ಬ್ಲಾಕ್ ರಾಜ್ಯ ಅರಣ್ಯ ಪ್ರದೇಶದ ಗಡಿಯಿಂದ 2.00 ಕಿ.ಮೀ ದೂರದಲ್ಲಿರುವುದಾಗಿ ಹಾಗೂ ಸುತ್ತ-ಮುತ್ತ ವನ್ಯಪ್ರಾಣಿಗಳ ಕಂಡುಬಂದಿರುವುದಿಲ್ಲವೆಂದು ಸದರಿ ಪ್ರದೇಶದಲ್ಲಿ ಚೆಕ್ ಬಂದಿಯನ್ನು ನೋಡಲಾಗಿ ಈ ಕೆಳಕಂಡಂತೆ ವರದಿ ಸಲ್ಲಿಸಿರುತ್ತಾರೆ:

- ಉತ್ತರಕ್ಕೆ- ಸರ್ವೆ ನಂ. 59 ಜಮೀನು
- ದಕ್ಷಿಣಕ್ಕೆ - ಸರ್ವೆ ನಂ. 59ರ ಜಮೀನು
- ಪೂರ್ವಕ್ಕೆ-ಸರ್ವೆ ನಂ. 59ರ ಜಮೀನು
- ಪಶ್ಚಿಮಕ್ಕೆ - ಸರ್ವೆ ನಂ. 59ರ ಜಮೀನು



Handwritten signature and date: 26/8/19

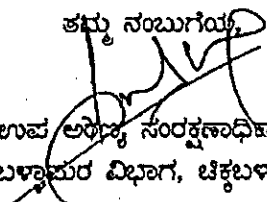


ವಲಯ ಅರಣ್ಯಾಧಿಕಾರಿ ರವರು ಈ ಕೆಳಕಂಡ ಜಿಪಿಎಸ್ ರೀಡಿಂಗ್‌ನೊಂದಿಗೆ ವರದಿಯನ್ನು ಸಹಾಯಕ ಅರಣ್ಯ ಸಂರಕ್ಷಣಾಧಿಕಾರಿ ರವರ ಮುಖಾಂತರ ವರದಿಯನ್ನು ಸಲ್ಲಿಸಿರುತ್ತಾರೆ. ಅದರಂತೆ ಸಹಾಯಕ ಅರಣ್ಯ ಸಂರಕ್ಷಣಾಧಿಕಾರಿಗಳು ಸಹ ಪರಿಶೀಲನೆ ನಡೆಸಿ, ವಲಯ ಅರಣ್ಯಾಧಿಕಾರಿ ಇವರು ಸಲ್ಲಿಸಿರುವ ವರದಿಯು ಸರಿಯಾಗಿ ಇರುತ್ತದೆ ಎಂದು ವರದಿ ಸಲ್ಲಿಸಿರುತ್ತಾರೆ.

A	N-13 39' 14.8"	E	77 41' 30.5"
B	N-13 39' 15.7"	E	77 41' 26.9"
C	N-13 39' 17.6"	E	77 41' 27.1"
D	N-13 39' 16.8"	E	77 41' 29.4"
E	N-13 39' 21.1"	E	77 41' 30.9"
F	N-13 39' 20.5"	E	77 41' 32.8"

ಮುಂದುವರೆದು, ಶ್ರೀ ಕೃಷ್ಣಾರಡ್ಡಿ, ಗುಡಿಬಂಡೆ ತಾಲ್ಲೂಕು, ಬ್ರಾಹ್ಮಣರಹಳ್ಳಿ ಗ್ರಾಮದ ಸರ್ವೆ ನಂ. 59 ರಲ್ಲಿ 3-20 ಎಕರೆ ಪ್ರದೇಶದಲ್ಲಿ ಕೋರಿರುವ ಕಟ್ಟಡ ಕಲ್ಲುಗಣಿ ಪ್ರದೇಶದ ಸದರಿ ಸರ್ವೆ ನಂ. 59ರ ಪ್ರದೇಶದಲ್ಲಿ ಕಲ್ಲುಗಣಿಗೆ ಕೋರಲಾದ 3-20 ಎಕರೆ ಪ್ರಸ್ತಾಪಿತ ಸ್ಥಳವು ಅರಣ್ಯ ಪ್ರದೇಶಕ್ಕೆ ಸಂಪರ್ಕ ಕಲ್ಪಿಸುವ ರಸ್ತೆಯು ಅರಣ್ಯ ಪ್ರದೇಶದಲ್ಲಿ ಹಾದು ಹೋಗುವುದಿಲ್ಲ, ಯಾವುದೇ ಮೀಸಲು ಅರಣ್ಯ, ಗ್ರಾಮ ಅರಣ್ಯ, ಅಧಿಸೂಚಿತ ಅರಣ್ಯ, ಪರಿಗಣಿತ ಅರಣ್ಯ ಪ್ರದೇಶಕ್ಕೆ ಸೇರಿರುವುದಿಲ್ಲವೆಂದು ಪ್ರಸ್ತಾಪಿತ ಪ್ರದೇಶದಲ್ಲಿ ಮಾನ್ಯ ಸರ್ವೋಚ್ಚ ನ್ಯಾಯಾಲಯವು ನೀಡಿರುವ ಅರಣ್ಯ ಎಂಬ ಪದಕ್ಕೆ ಒಳಪಡುವುದಿಲ್ಲ. ಸದರಿ ಸುತ್ತಮುತ್ತಲೂ ಶಾಲಾ ಕಾರ್ಖಾನೆ, ಆಸ್ಪತ್ರೆಗಳು ಹತ್ತಿರ ಇರುವುದಿಲ್ಲ, ಅರ್ಜಿಸಿದ ಪ್ರದೇಶವು ಕಲ್ಲುಬಂಡೆಯಾಗಿದ್ದು, ವನ್ಯಪ್ರಾಣಿಗಳಿಗೆ ಆವಾಸ ಸ್ಥಾನ ಆಗಿರುವುದಿಲ್ಲ. ಹಾಗೂ ಎಸ್‌ಡಿಬಿ 5ನೇ ಬ್ಲಾಕ್ ರಾಜ್ಯ ಅರಣ್ಯ ಪ್ರದೇಶದ ಗಡಿಯಿಂದ 2.00 ಕಿ.ಮೀ ದೂರದಲ್ಲಿರುವುದಾಗಿ ಹಾಗೂ ಸದರಿ ಪ್ರದೇಶದಲ್ಲಿ ಯಾವುದೇ ವನ್ಯಪ್ರಾಣಿಗಳ ಕಂಡುಬಂದಿರುವುದಿಲ್ಲವೆಂದು ವಲಯ ಅರಣ್ಯಾಧಿಕಾರಿ ಗುಡಿಬಂಡೆ ವಲಯ ಮತ್ತು ಸಹಾಯಕ ಅರಣ್ಯ ಸಂರಕ್ಷಣಾಧಿಕಾರಿ ಚಿಕ್ಕಬಳ್ಳಾಪುರ ಉಪ ವಿಭಾಗ ರವರು ಈ ಕಛೇರಿಗೆ ಸಲ್ಲಿಸಿರುವ ವರದಿಯನ್ನು ಸೂಕ್ತ ದಾಖಲಾತಿಗಳೊಂದಿಗೆ ಈ ಕೆಳಕಂಡ ಷರತ್ತುಗೊಳಪಟ್ಟು ಮುಂದಿನ ಕ್ರಮ ಕೈಗೊಳ್ಳಲು ಸಲ್ಲಿಸಲಾಗಿದೆ.

1. ರಾಷ್ಟ್ರೀಯ ಹಸಿರು ಪೀಠದ ಇತ್ತೀಚಿನ ಆದೇಶಗಳು ಹಾಗೂ ಕೇಂದ್ರ ಮತ್ತು ರಾಜ್ಯ ಸರ್ಕಾರದ ನೀತಿ ನಿಯಮಗಳನ್ನು ಪಾಲಿಸುವುದು.
2. ಗಣಿಗಾರಿಕೆ ಪ್ರದೇಶಗಳಲ್ಲಿ ಗಿಡಮರಗಳನ್ನು ಹೆಚ್ಚಿಸಲು ಕ್ರಮ ಕೈಗೊಳ್ಳುವುದು.

ತಮ್ಮ ನಂಬುಗೆಯಲ್ಲಿ,

 ಉಪ ಅರಣ್ಯ ಸಂರಕ್ಷಣಾಧಿಕಾರಿ,
 ಚಿಕ್ಕಬಳ್ಳಾಪುರ ವಿಭಾಗ, ಚಿಕ್ಕಬಳ್ಳಾಪುರ.



ಕರ್ನಾಟಕ ಸರ್ಕಾರ

ಉಪವಿಭಾಗಾಧಿಕಾರಿ ರವರ ಕಾರ್ಯಾಲಯ, ಚಿಕ್ಕಬಳ್ಳಾಪುರ ಉಪವಿಭಾಗ, ಚಿಕ್ಕಬಳ್ಳಾಪುರ

ಕ್ರಮಾಂಕ:ಎಂ.ಐ.ಎನ್.ಸಿ.ಆರ್: 126/18-19

ದಿನಾಂಕ: 13/05/2019

ಹರಿಯ ಭೂ ವಿಜ್ಞಾನಿಗಳು
ಗಣಿ ಮತ್ತು ಭೂ ವಿಜ್ಞಾನ ಇಲಾಖೆ,
ಚಿಕ್ಕಬಳ್ಳಾಪುರ - ರವರಿಗೆ,


ವಿಷಯ: ಗುಡಿಬಂಡೆ ತಾಲ್ಲೂಕು ವರ್ಲಕೊಂಡ ಗ್ರಾಮದ ಸ.ನಂ.168 ರ ಪೈಕಿ 2-00
ಎಕರೆ ಪ್ರದೇಶದಲ್ಲಿ ಕಟ್ಟಡ ಕಲ್ಲುಗಣಿ ಗುತ್ತಿಗೆ ಮಂಜೂರಾತಿಗಾಗಿ ಜಂಟಿ
ತಪಾಸಣಾ ವರದಿ ಸಲ್ಲಿಸುವ ಬಗ್ಗೆ.

ಉಲ್ಲೇಖ: ತಮ್ಮ ಕಚೇರಿ ಪತ್ರ ಸಂಖ್ಯೆ:ಗಭೂಇ:ಹಭೂವಿ:ಕ.ಗ.ಗು2246/2018-19
ದಿನಾಂಕ:09.01.2019

ಮೇಲ್ಕಂಡ ವಿಷಯಕ್ಕೆ ಸಂಬಂಧಿಸಿದಂತೆ ಗುಡಿಬಂಡೆ ತಾಲ್ಲೂಕು ವರ್ಲಕೊಂಡ ಗ್ರಾಮದ ಸ.ನಂ.168 ರ

ಪೈಕಿ 2-00 ಎಕರೆ ಪ್ರದೇಶದಲ್ಲಿ ಶ್ರೀ ಕೆ.ದೇವರಾಜು ರವರು ಕಟ್ಟಡ ಕಲ್ಲುಗಣಿ ಗುತ್ತಿಗೆ ಮಂಜೂರಾತಿಗಾಗಿ ಜಂಟಿ
ತಪಾಸಣಾ ವರದಿ ಸಲ್ಲಿಸಲು ಕೋರಿರುವುದು ಸರಿಯಷ್ಟೆ.

ಪ್ರಸ್ತಾಪಿತ ವಿಷಯಕ್ಕೆ ಸಂಬಂಧಿಸಿದಂತೆ ದಿನಾಂಕ: 13.05.2019 ರಂದು ಜಂಟಿ ಸ್ಥಳ ತಪಾಸಣೆ
ಮಾಡಲಾಗಿದ್ದು, ಸದರಿ ಜಂಟಿ ಸ್ಥಳ ಪರಿಶೀಲನಾ ವರದಿಯನುಸಾರ ಗುಡಿಬಂಡೆ ತಾಲ್ಲೂಕು ವರ್ಲಕೊಂಡ
ಗ್ರಾಮದ ಸ.ನಂ.168 ರ ಪೈಕಿ 2-00 ಎಕರೆ (ನಕ್ಷೆಯಲ್ಲಿ ತೋರಿಸಿರುವ) ಪ್ರದೇಶವನ್ನು ರಸ್ತೆ ಸಂಪರ್ಕ
ಕಲ್ಪಿಸಿಕೊಳ್ಳುವ ಕಟ್ಟಡ ಕಲ್ಲುಗಣಿ ಗುತ್ತಿಗೆ ಮಂಜೂರಾತಿ ನೀಡುವ ವಿಚಾರದಲ್ಲಿ ಕಾನೂನು ರೀತ್ಯಾ ಕ್ರಮ
ಕೈಗೊಳ್ಳಬಹುದೆಂಬ ಅಭಿಪ್ರಾಯದೊಂದಿಗೆ ವರದಿಯನ್ನು ಸಲ್ಲಿಸಿದೆ.

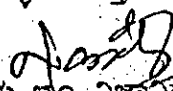


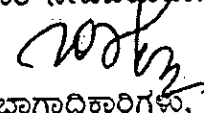
ಉಪವಿಭಾಗಾಧಿಕಾರಿ, 13/5/19
ಚಿಕ್ಕಬಳ್ಳಾಪುರ ಉಪವಿಭಾಗ
ಚಿಕ್ಕಬಳ್ಳಾಪುರ



ಜಂಟಿ ಸ್ಥಳ ಪರಿಶೀಲನಾ ವರದಿ

ಚಿಕ್ಕಬಳ್ಳಾಪುರ ಜಿಲ್ಲೆ ಗುಡಿಬಂಡೆ ತಾಲ್ಲೂಕು ವರ್ಲಕೊಂಡ ಗ್ರಾಮದ ಸ.ನಂ.168 ರ ವ್ಯಕ್ತಿ 2-00 ಎಕರೆ ಪ್ರದೇಶದಲ್ಲಿ ಶ್ರೀ ಕೆ.ದೇವರಾಜು ರವರು ಕಟ್ಟಡ ಕಲ್ಲುಗಣಿ ಗುತ್ತಿಗೆ ಮಂಜೂರಾತಿ ಕೋರಿ ಅರ್ಜಿ ನೀಡಿರುವ ವಿಚಾರವಾಗಿ ದಿನಾಂಕ: 03.05.2019 ರಂದು ಉಪವಿಭಾಗಾಧಿಕಾರಿಗಳು, ಚಿಕ್ಕಬಳ್ಳಾಪುರ ಉಪವಿಭಾಗ, ಚಿಕ್ಕಬಳ್ಳಾಪುರ ಮತ್ತು ಹಿರಿಯ ಭೂ ವಿಜ್ಞಾನಿಗಳು, ಗಣಿ ಮತ್ತು ಭೂ ವಿಜ್ಞಾನ ಇಲಾಖೆ, ಚಿಕ್ಕಬಳ್ಳಾಪುರ ರವರೊಂದಿಗೆ ಸ್ಥಳಕ್ಕೆ ಭೇಟಿ ನೀಡಿ ಪರಿಶೀಲಿಸಲಾಗಿ, ಪ್ರಸ್ತಾಪಿತ ವರ್ಲಕೊಂಡ ಗ್ರಾಮದ ಸ.ನಂ.168 ರಲ್ಲಿ ಹಾಲಿ ವಹಣೆಯಂತೆ 211-39 ಎಕರೆ ಗೋಮಾಳ ಮತ್ತು 26-14 ಎಕರೆ ಸರ್ಕಾರಿ ಜಮೀನಾಗಿರುತ್ತದೆ. ಪ್ರಸ್ತಾಪಿತ ಕಟ್ಟಡ ಕಲ್ಲುಗಣಿ ಗುತ್ತಿಗೆ ಕೋರಿರುವ ಪ್ರದೇಶವು ಗ್ರಾಮಕ್ಕೆ ಸುಮಾರು 3 ಕಿ.ಮೀ ದೂರದಲ್ಲಿರುತ್ತದೆ. ಸದರಿ ಪ್ರದೇಶವು ರಾಷ್ಟ್ರೀಯ ಹೆದ್ದಾರಿಯಿಂದ 3 ಕಿ.ಮೀ ದೂರದಲ್ಲಿರುತ್ತದೆ. ಸದರಿ ಪ್ರದೇಶವು ರಾಜ್ಯ ಹೆದ್ದಾರಿಯಿಂದ 04 ಕಿ.ಮೀ. ದೂರದಲ್ಲಿರುತ್ತದೆ. ಜಿಲ್ಲಾ ರಸ್ತೆಯಿಂದ 800 ಮೀಟರ್ ದೂರದಲ್ಲಿರುತ್ತದೆ. ಸದರಿ ಪ್ರದೇಶದಿಂದ ಸುಮಾರು 800 ಮೀಟರ್ ಹಂತರದಲ್ಲಿ ಸಾರ್ವಜನಿಕ ಕಟ್ಟಡಗಳು, ದೇವಾಲಯ, ರೈಲ್ವೆ ಲೈನ್ ಜಲಾಶಯ, ತಹಸೀಲ್ದಾರ್ ಗುಡಿಬಂಡೆ ತಾಲ್ಲೂಕು ರವರು ನೀಡಿರುವ ವರದಿಯಲ್ಲಿ ವರ್ಲಕೊಂಡ ಗ್ರಾಮದ ಸ.ನಂ.168 ರ ವ್ಯಕ್ತಿ 2-00 ಎಕರೆ ಜಮೀನಿನಲ್ಲಿ ಕಟ್ಟಡ ಕಲ್ಲುಗಣಿ ಗುತ್ತಿಗೆ ಮಂಜೂರಾತಿ ನೀಡುವ ಬಗ್ಗೆ ಉಲ್ಲೇಖಿಸಿರುತ್ತಾರೆ. ಅದರಂತೆ ಅರ್ಜಿದಾರರು ಕೋರಿರುವ 2-00 ಎಕರೆ ವಿಸ್ತೀರ್ಣ (ನಕ್ಷೆಯಲ್ಲಿ ತೋರಿಸಿರುವ) ಪ್ರದೇಶವನ್ನು ರಸ್ತೆ ಸಂಪರ್ಕ ಕಲ್ಪಿಸಿಕೊಳ್ಳುವ ಷರತ್ತಿನ ಮೇರೆಗೆ ಕಟ್ಟಡ ಕಲ್ಲುಗಣಿ ಗುತ್ತಿಗೆ ಮಂಜೂರಾತಿ ನೀಡಬಹುದಾಗಿರುತ್ತದೆ.


ಹಿರಿಯ ಭೂ ವಿಜ್ಞಾನಿಗಳು,
ಗಣಿ ಮತ್ತು ಭೂ ವಿಜ್ಞಾನ ಇಲಾಖೆ,
ಚಿಕ್ಕಬಳ್ಳಾಪುರ


ಉಪವಿಭಾಗಾಧಿಕಾರಿಗಳು,
ಚಿಕ್ಕಬಳ್ಳಾಪುರ ಉಪವಿಭಾಗ,
ಚಿಕ್ಕಬಳ್ಳಾಪುರ.

ಕರ್ನಾಟಕ ಸರ್ಕಾರ

ಅರಣ್ಯ ಇಲಾಖೆ

ಸಂಖ್ಯೆ:ಎ3/ಕಲ್ಗುಣಿ ಗುತ್ತಿಗೆ/ಸಿ.ಆರ್-103/2018-19

2117


ಉಪ ಅರಣ್ಯ ಸಂರಕ್ಷಣಾಧಿಕಾರಿಗಳ ಕಛೇರಿ,
ಚಿಕ್ಕಬಳ್ಳಾಪುರ ವಿಭಾಗ,
ಚಿಕ್ಕಬಳ್ಳಾಪುರ, ದಿನಾಂಕ: 19.03.2019.

ಗೆ,

ಹಿರಿಯ ಭೂ ವಿಜ್ಞಾನಿಗಳು,
ಗಣಿ ಮತ್ತು ಭೂ ವಿಜ್ಞಾನ ಇಲಾಖೆ,
ರೂ. ನಂ.ಎಸ್.ಎ-9, ಜಿಲ್ಲಾಡಳಿತ ಭವನ,
ಪಟ್ಟಣಹಳ್ಳಿ, ಚಿಕ್ಕಬಳ್ಳಾಪುರ.

ಮಾನ್ಯರೇ,

- ವಿಷಯ: ಶ್ರೀ ಕೆ. ದೇವರಾಜು, ಗುಡಿಬಂಡೆ ತಾಲ್ಲೂಕು, ವರ್ಲಕೊಂಡ ಗ್ರಾಮದ ಸರ್ವೆ ನಂ. 168 ರಲ್ಲಿ 2.00ಎಕರೆ ಪ್ರದೇಶದಲ್ಲಿ ಕಟ್ಟಡ ಕಲ್ಗುಣಿಗಾರಿಕೆ ಮಂಜೂರಾತಿ ಕೋರಿರುವ ಬಗ್ಗೆ.
- ಉಲ್ಲೇಖ: 1 ತಮ್ಮ ಕಛೇರಿ ಪತ್ರ ಸಂಖ್ಯೆ:ಗಭೂಇ/ಉನಿ(ಐ.ಆ)/ಕಗಗುಅಸ-2018-19, ದಿನಾಂಕ: 09.01.2019
2. ಈ ಕಛೇರಿ ಪತ್ರ ನಮ ಸಂಖ್ಯೆ ದಿನಾಂಕ: 21.01.2019
3. ವಲಯ ಅರಣ್ಯಾಧಿಕಾರಿ, ಗುಡಿಬಂಡೆ ವಲಯ, ಗುಡಿಬಂಡೆ ರವರ ಕಛೇರಿ ಪತ್ರ ಸಂಖ್ಯೆ:ವಲಅ/ಗು.ಬಂ.ವ/ಕ.ಗ/ವರದಿ/ಸಿ.ಆರ್-54/2018-19, ದಿ: 23.02.2019
4. ಸಹಾಯಕ ಅರಣ್ಯ ಸಂರಕ್ಷಣಾಧಿಕಾರಿ, ಚಿಕ್ಕಬಳ್ಳಾಪುರ ಉಪ ವಿಭಾಗ, ಚಿಕ್ಕಬಳ್ಳಾಪುರ ರವರ ಕಛೇರಿ ಪತ್ರ ಸಂಖ್ಯೆ: ಸಸಂ/ಚಿಮರ/ಕಲ್ಗುಣಿ/ವಿವ-07/2018-19 ದಿನಾಂಕ: 06.03.2019



* * * *

ಮೇಲ್ಕಂಡ ವಿಷಯಕ್ಕೆ ಸಂಬಂಧಿಸಿದಂತೆ ಶ್ರೀ ಕೆ. ದೇವರಾಜು, ಗುಡಿಬಂಡೆ ತಾಲ್ಲೂಕು, ವರ್ಲಕೊಂಡ ಗ್ರಾಮದ ಸರ್ವೆ ನಂ. 168 ರಲ್ಲಿ 2.00 ಎಕರೆ ಪ್ರದೇಶದಲ್ಲಿ ಕಟ್ಟಡ ಕಲ್ಗುಣಿ ಗುತ್ತಿಗೆ ಮಂಜೂರಾತಿ ಕೋರಿ ಹಿರಿಯ ಭೂ ವಿಜ್ಞಾನಿಗಳು, ಗಣಿ ಮತ್ತು ಭೂ ವಿಜ್ಞಾನ ಇಲಾಖೆ, ಚಿಕ್ಕಬಳ್ಳಾಪುರ ರವರು ಪ್ರಸ್ತಾಪಿತ ಸ್ಥಳದಲ್ಲಿ ಕಲ್ಗುಣಿ ಗುತ್ತಿಗೆ ವ್ಯತಿರೇಕವಾಗಿ ಕೋರಿರುತ್ತಾರೆ. ಸದರಿ ರವರ ಕೋರಿಕೆಯನ್ವಯ ಪ್ರಸ್ತಾಪಿತ ಸ್ಥಳದಲ್ಲಿ ಗ್ರೇ ಗ್ರಾನ್ಯೈಟ್ ಕಲ್ಗುಣಿ ಗುತ್ತಿಗೆ ಮಂಜೂರಾತಿ ನೀಡಲು ಇಲಾಖಾ ಅಭಿಪ್ರಾಯವನ್ನು ಸಲ್ಲಿಸುವಂತೆ ಕೋರಿ ಉಲ್ಲೇಖ (1)ರಲ್ಲಿ ಹಿರಿಯ ಭೂ ವಿಜ್ಞಾನಿಗಳು, ಗಣಿ ಮತ್ತು ಭೂ ವಿಜ್ಞಾನ ಇಲಾಖೆ, ಚಿಕ್ಕಬಳ್ಳಾಪುರ ರವರು ಈ ಕಛೇರಿಗೆ ದಾಖಲಾತಿಗಳನ್ನು ಸಲ್ಲಿಸುತ್ತಾ ಕೋರಿರುತ್ತಾರೆ.

ಅದರನ್ವಯ ಮಂಜೂರಾತಿಗಾಗಿ ಕೋರಿರುವ ಪ್ರದೇಶದ ಕುರಿತು ಅರಣ್ಯ ಇಲಾಖಾ ಅಭಿಪ್ರಾಯ ನೀಡಲು ಉಲ್ಲೇಖ(2) ರ ಈ ಕಛೇರಿ ಪತ್ರ ನಮ ಸಂಖ್ಯೆ ದಿನಾಂಕದಲ್ಲಿ ವಲಯ ಅರಣ್ಯಾಧಿಕಾರಿ, ಗುಡಿಬಂಡೆ ವಲಯ, ಗುಡಿಬಂಡೆ ರವರಿಗೆ ಕಲ್ಗುಣಿ ಗುತ್ತಿಗೆ ಕುರಿತು ಸ್ಥಳ ಪರಿಶೀಲನೆ ಮಾಡಿ ವರದಿ ಸಲ್ಲಿಸಲು ತಿಳಿಸಲಾಗಿತ್ತು.

ಮುಂದುವರೆದು, ವಲಯ ಅರಣ್ಯಾಧಿಕಾರಿ, ಗುಡಿಬಂಡೆ ವಲಯ, ಗುಡಿಬಂಡೆ ಹಾಗೂ ಸಹಾಯಕ ಅರಣ್ಯ ಸಂರಕ್ಷಣಾಧಿಕಾರಿ, ಚಿಕ್ಕಬಳ್ಳಾಪುರ ಉಪ ವಿಭಾಗ, ಚಿಕ್ಕಬಳ್ಳಾಪುರ ರವರ ವರದಿ ಪ್ರಕಾರ ಪ್ರಸ್ತಾಪಿತ ಪ್ರದೇಶವನ್ನು ಪರಿಶೀಲಿಸಲಾಗಿ ಚಿಕ್ಕಬಳ್ಳಾಪುರ ರವರು ದಿನಾಂಕ: 05.03.2019ರಂದು ಸ್ಥಳಕ್ಕೆ ಭೇಟಿ ನೀಡಿ ಪರಿಶೀಲಿಸಿದಾಗ ಡೀಮ್ಸ್ ಫಾರೆಸ್ಟ್ ವಟ್ಟಿಯಲ್ಲಿ ಸೇರಿರುವುದಿಲ್ಲ, ಸಿ ಮತ್ತು ಡಿ ಜಮೀನಿನಲ್ಲಿ ಸೇರಿರುವುದಿಲ್ಲವೆಂದು, ಕರ್ನಾಟಕ ಅರಣ್ಯ ಕಾಯ್ದೆ 1963 ಕಲಂ 04ರ ಅರಣ್ಯ ಪ್ರದೇಶದ ಆಗಿರುವುದಿಲ್ಲ. ಅರ್ಜಿ ಪ್ರದೇಶದಲ್ಲಿ ಮಾನ್ಯ ಸರ್ವೋಚ್ಚ ನ್ಯಾಯಾಲಯವು ನೀಡಿರುವ "ಅರಣ್ಯ" ಎಂಬ ಪದದ ಅರ್ಥಕ್ಕೆ ಒಳಪಡುವುದಿಲ್ಲ, ಸದರಿ ಪ್ರದೇಶವು ಕಲ್ಗುಣಿಯಿಂದ ಕೂಡಿದ್ದು, ಬೀಚಗಾನಹಳ್ಳಿ ರಾಜ್ಯ ಅರಣ್ಯ ಪ್ರದೇಶದಿಂದ 7 ಕಿ.ಮೀ ದೂರದಲ್ಲಿರುವುದಾಗಿ ಹಾಗೂ ಸುತ್ತ-ಮುತ್ತ ವನ್ಯಪ್ರಾಣಿಗಳ ಕಂಡುಬಂದಿರುವುದಿಲ್ಲವೆಂದು ಸದರಿ ಪ್ರದೇಶದಲ್ಲಿ ಚೆಕ್ ಬಂದಿಯನ್ನು ನೋಡಲಾಗಿ ಈ ಕೆಳಕಂಡಂತೆ ವರದಿ ಸಲ್ಲಿಸಿರುತ್ತಾರೆ.

ಉತ್ತರಕ್ಕೆ ಸರ್ವೆ ನಂ. 168ರ ಜಮೀನು
ಪಶ್ಚಿಮಕ್ಕೆ ಸರ್ವೆ ನಂ. 168 ರ ಜಮೀನು
ದಕ್ಷಿಣಕ್ಕೆ ಯಲಗಲಹಳ್ಳಿ ಗ್ರಾಮದ ಗಡಿ
ಪೂರ್ವಕ್ಕೆ ಸರ್ವೆ ನಂ. 168ರ ಜಮೀನು

ವಲಯ ಅರಣ್ಯಾಧಿಕಾರಿ ರವರು ಈ ಕೆಳಕಂಡ ಜಿಪಿಎನ್ ರೀಡಿಂಗ್‌ನೊಂದಿಗೆ ವರದಿಯನ್ನು ಸಹಾಯಕ ಅರಣ್ಯ ನರಕ್ಷಣಾಧಿಕಾರಿ ರವರ ಮುಖಾಂತರ ವರದಿಯನ್ನು ಸಲ್ಲಿಸಿರುತ್ತಾರೆ. ಅದರಂತೆ ಸಹಾಯಕ ಅರಣ್ಯ ನರಕ್ಷಣಾಧಿಕಾರಿಗಳು ಸಹ ಪರಿಶೀಲನೆ ನಡೆಸಿ, ವಲಯ ಅರಣ್ಯಾಧಿಕಾರಿ ಇವರು ಸಲ್ಲಿಸಿರುವ ವರದಿಯು ಸರಿಯಾಗಿ ಇರುತ್ತದೆ ಎಂದು ವರದಿ ಸಲ್ಲಿಸಿರುತ್ತಾರೆ.

A	N-13 36' 770"	E	77 46' 643"
B	N-13 36' 770"	E	77 46' 687"
C	N-13 36' 719"	E	77 46' 687"
D	N-13 36' 719"	E	77 46' 643"

ಮುಂದುವರಿದು. ಶ್ರೀ ಕೆ. ದೇವರಾಜು, ಗುಡಿಬಂಡೆ ತಾಲ್ಲೂಕು, ವರ್ಲಕೊಂಡ ಗ್ರಾಮದ ಸರ್ವೆ ನಂ. 168ರಲ್ಲಿ 2.00 ಎಕರೆ ಪ್ರದೇಶದಲ್ಲಿ ಕಟ್ಟಡ ಕಲ್ಲುಗಣಿ ಗುತ್ತಿಗೆ ಮಂಜೂರಾತಿ ಕೋರಿರುವ ಪ್ರದೇಶವು ಡೀಮ್ಡ್ ಫಾರಿಸ್ಟ್ ಪಟ್ಟಿಯಲ್ಲಿ ಸೇರಿರುವುದಿಲ್ಲ, ಸಿ ಮತ್ತು ಡಿ ಜಮೀನಿನಲ್ಲಿ ಸೇರಿರುವುದಿಲ್ಲವೆಂದು ಕರ್ನಾಟಕ ಅರಣ್ಯ ಕಾಯ್ದೆ 1963 ಕಲಂ 04ರ ಅರಣ್ಯ ಪ್ರದೇಶದ ಆಗಿರುವುದಿಲ್ಲ. ಅರ್ಜಿ ಪ್ರದೇಶದಲ್ಲಿ ಮಾನ್ಯ ಸರ್ವೋಚ್ಚ ನ್ಯಾಯಾಲಯವು ನೀಡಿರುವ ಅರಣ್ಯ ಎಂಬ ಪದದ ಅರ್ಥಕ್ಕೆ ಒಳಪಡುವುದಿಲ್ಲ. ಸದರಿ ಪ್ರದೇಶವು ಕಲ್ಲುಬಂಡೆಯಿಂದ ಕೂಡಿದ್ದು, ಬೀಚಗಾನಹಳ್ಳಿ ರಾಜ್ಯ ಅರಣ್ಯ ಪ್ರದೇಶದಿಂದ 7 ಕಿ.ಮೀ ಹಾಗೂ ಸದರಿ ಪ್ರದೇಶದಲ್ಲಿ ಯಾವುದೇ ವನ್ಯಪ್ರಾಣಿಗಳ ಕಂಡುಬಂದಿರುವುದಿಲ್ಲವೆಂದು ವಲಯ ಅರಣ್ಯಾಧಿಕಾರಿ ಗುಡಿಬಂಡೆ ವಲಯ ಮತ್ತು ಸಹಾಯಕ ಅರಣ್ಯ ನರಕ್ಷಣಾಧಿಕಾರಿ ಚಿಕ್ಕಬಳ್ಳಾಪುರ ಉಪ ವಿಭಾಗ ರವರು ಈ ಕಛೇರಿಗೆ ಸಲ್ಲಿಸಿರುವ ವರದಿಯನ್ನು ಸೂಕ್ತ ದಾಖಲಾತಿಗಳೊಂದಿಗೆ ಈ ಕೆಳಕಂಡ ಷರತ್ತುಗಳೊಳಪಟ್ಟು ಮುಂದಿನ ಕ್ರಮ ಕೈಗೊಳ್ಳಲು ಸಲ್ಲಿಸಲಾಗಿದೆ.

1. ರಾಷ್ಟ್ರೀಯ ಹಸಿರು ಪೀಠದ ಇತ್ತೀಚಿನ ಆದೇಶಗಳು ಹಾಗೂ ಕೇಂದ್ರ ಮತ್ತು ರಾಜ್ಯ ಸರ್ಕಾರದ ನೀತಿ ನಿಯಮಗಳನ್ನು ಪಾಲಿಸುವುದು.
2. ಗಣಿಗಾರಿಕೆ ಪ್ರದೇಶಗಳಲ್ಲಿ ಗಿಡಮರಗಳನ್ನು ಹೆಚ್ಚಿಸಲು ಕ್ರಮ ಕೈಗೊಳ್ಳುವುದು.

ತಮ್ಮ ನಂಬುಗೆಯಲ್ಲಿ

ಉಪ ಅರಣ್ಯ ನರಕ್ಷಣಾಧಿಕಾರಿ,
ಚಿಕ್ಕಬಳ್ಳಾಪುರ ವಿಭಾಗ, ಚಿಕ್ಕಬಳ್ಳಾಪುರ.

ಕರ್ನಾಟಕ ಸರ್ಕಾರ

ಅರಣ್ಯ ಇಲಾಖೆ

ಸಂಖ್ಯೆ: 13/ಕಲ್ಯಾಣ ಗುತ್ತಿಗೆ/ಸಿಆರ್-45/2020-21

11194


ಉಪ ಅರಣ್ಯ ಸಂರಕ್ಷಣಾಧಿಕಾರಿಗಳ ಕಛೇರಿ,
ಚಿಕ್ಕಬಳ್ಳಾಪುರ ವಿಭಾಗ,
ಚಿಕ್ಕಬಳ್ಳಾಪುರ, ದಿನಾಂಕ: 13-02-2022

ಇವರಿಗೆ,

ಹಿರಿಯ ಭೂ ವಿಜ್ಞಾನಿಗಳು,
ಗಣಿ ಮತ್ತು ಭೂ ವಿಜ್ಞಾನ ಇಲಾಖೆ,
ರೂ. ನಂ.ಎಸ್.ಎ-9, 2ನೇ ಮಹಡಿ,
ಜಿಲ್ಲಾಡಳಿತ ಭವನ, ವಟ್ಟೇನಹಳ್ಳಿ, ಚಿಕ್ಕಬಳ್ಳಾಪುರ.
ಮಾನ್ಯರೇ,

ವಿಷಯ: ಶ್ರೀ ಪಿ. ಮೂರ್ತಿ ರವರು ಚಿಕ್ಕಬಳ್ಳಾಪುರ ತಾಲ್ಲೂಕು, ಮಂಡಿಕಲ್ ಹೋಬಳಿ, ಚಿಕ್ಕನಾಗವಲ್ಲಿ ಗ್ರಾಮದ ಸರ್ವೆ ನಂ. 135 ಮತ್ತು 136ರ ಪಟ್ಟಾ ಜಮೀನಿನಲ್ಲಿ ಕರ್ನಾಟಕ ಉಪ ಖನಿಜ ರಿಯಾಯತಿ ನಿಯಮಾವಳಿ ತಿದ್ದುಪಡಿ 2016 & 2017ರ ನಿಯಮ 32ರನ್ವಯ ಕಟ್ಟಡ ಕಲ್ಯಾಣ ಗುತ್ತಿಗೆ ನಿರಾಕ್ಷೇಪಣಾ ಪತ್ರ ನೀಡುವ ಕುರಿತು.

- ಉಲ್ಲೇಖ: 1 ತಮ್ಮ ಕಛೇರಿ ಕಛೇರಿ ಪತ್ರ ಸಂಖ್ಯೆ:ಭೂಇ/ಹಿಭೂಚಿ/ಕಗು/2020-21/938, ದಿನಾಂಕ: 30.04.2021.
2 ಈ ಕಛೇರಿ ಪತ್ರ ಸಮ ಸಂಖ್ಯೆ ದಿನಾಂಕ: 25.08.2021
3 ವಲಯ ಅರಣ್ಯಾಧಿಕಾರಿ, ಚಿಕ್ಕಬಳ್ಳಾಪುರ ವಲಯ, ಚಿಕ್ಕಬಳ್ಳಾಪುರ ರವರ ಕಛೇರಿ ಪತ್ರ ಸಂಖ್ಯೆ:ವಲಯ/ಚಿಮುರ/ಕ.ಗ/ವರದಿ/ಸಿಆರ್-297/2021-22, ದಿನಾಂಕ: 05.02.2022
4 ಸಹಾಯಕ ಅರಣ್ಯ ಸಂರಕ್ಷಣಾಧಿಕಾರಿ, ಚಿಕ್ಕಬಳ್ಳಾಪುರ ಉಪ ವಿಭಾಗ, ಚಿಕ್ಕಬಳ್ಳಾಪುರ ರವರ ಪತ್ರ ಸಂಖ್ಯೆ: ಸಲಸಂ/ಚಿಮುರ/ಕಲ್ಯಾಣ ಗುತ್ತಿಗೆ/ವಿವ-19/2021-22, ದಿನಾಂಕ: 07.02.2022



ಮೇಲ್ಕಂಡ ವಿಷಯಕ್ಕೆ ಸಂಬಂಧಿಸಿದಂತೆ, ಉಲ್ಲೇಖ ಪತ್ರ ಹಾಗೂ ಅಡಕಗಳನ್ನು ಈ ಪತ್ರಕ್ಕೆ ಲಗತ್ತಿಸಿ ಕಳುಹಿಸುತ್ತಾ, ನದರಿ ಪತ್ರದಲ್ಲಿ ತಿಳಿಸಿರುವಂತೆ, ಶ್ರೀ ಪಿ. ಮೂರ್ತಿ ರವರು ಚಿಕ್ಕಬಳ್ಳಾಪುರ ತಾಲ್ಲೂಕು, ಮಂಡಿಕಲ್ ಹೋಬಳಿ, ಚಿಕ್ಕನಾಗವಲ್ಲಿ ಗ್ರಾಮದ ಸರ್ವೆ ನಂ. 135 ಮತ್ತು 136ರ ಪಟ್ಟಾ ಜಮೀನಿನಲ್ಲಿ ಕರ್ನಾಟಕ ಉಪ ಖನಿಜ ರಿಯಾಯತಿ ನಿಯಮಾವಳಿ ತಿದ್ದುಪಡಿ 2016 & 2017ರ ನಿಯಮ 32ರನ್ವಯ ಕಟ್ಟಡ ಕಲ್ಯಾಣ ಗುತ್ತಿಗೆ ನಿರಾಕ್ಷೇಪಣಾ ಪತ್ರ ನೀಡಲು ಕೋರಿದ್ದು, ನದರಿ ಉಲ್ಲೇಖ ಪತ್ರದಲ್ಲಿ ಪ್ರಸ್ತಾಪಿಸಿರುವ ಈ ಕೆಳಕಂಡ ಅಂಶಗಳ ಬಗ್ಗೆ ಕೂಲಂಕುಷವಾಗಿ ಪರಿಶೀಲಿಸಿ, ಸಹಾಯಕ ಅರಣ್ಯ ಸಂರಕ್ಷಣಾಧಿಕಾರಿ, ಚಿಕ್ಕಬಳ್ಳಾಪುರ ಉಪ ವಿಭಾಗ, ಚಿಕ್ಕಬಳ್ಳಾಪುರ ರವರ ಮುಖಾಂತರ ವರದಿ ಸಲ್ಲಿಸಲು ಉಲ್ಲೇಖ (2)ರ ಈ ಕಛೇರಿ ಪತ್ರದಲ್ಲಿ ತಿಳಿಸಲಾಗಿತ್ತು.

ಅದರನ್ವಯ ಕಟ್ಟಡ ಕಲ್ಯಾಣ ಗುತ್ತಿಗೆಗೆ ಮಂಜೂರಾತಿ ಕೋರಲಾದ ಪ್ರದೇಶಕ್ಕೆ ವಲಯ ಅರಣ್ಯಾಧಿಕಾರಿ ಮತ್ತು ಸಹಾಯಕ ಅರಣ್ಯ ಸಂರಕ್ಷಣಾಧಿಕಾರಿ, ಚಿಕ್ಕಬಳ್ಳಾಪುರ ಉಪ ವಿಭಾಗ, ಚಿಕ್ಕಬಳ್ಳಾಪುರ ರವರು ಭೇಟಿ ನೀಡಿ ಪರಿಶೀಲಿಸಿದಾಗ ನದರಿ ಚಿಕ್ಕನಾಗವಲ್ಲಿ ಗ್ರಾಮದ ಸರ್ವೆ ನಂ. 135ರಲ್ಲಿ 2.11 ಎಕರೆ ಮತ್ತು 136ರಲ್ಲಿ 3.00 ಎಕರೆ ಒಟ್ಟು ವಿಸ್ತೀರ್ಣ 5.11 ಎಕರೆ ಇದ್ದು, ನದರಿ ಪ್ರದೇಶವು ಅರಣ್ಯ ವ್ಯಾಪ್ತಿಗೆ ಬರುವುದಿಲ್ಲ, ನದರಿ ಪ್ರದೇಶದಿಂದ ಹರಿಸ್ಥಳ ಮೀಸಲು ಅರಣ್ಯವು 2.5 ಕಿ. ಮೀ ದೂರವಿರುತ್ತದೆ. ಕಲ್ಲುಗಾರಿಕೆ ಪ್ರದೇಶವು ಸೆಕ್ಷನ್ 4 ಅಥವಾ ಡೀಮ್ಡ್ ಫಾರಿಸ್ಟ್ ಪ್ರದೇಶಕ್ಕೆ ಬರುವುದಿಲ್ಲ, ನದರಿ ಪ್ರದೇಶದಲ್ಲಿ ಸಂಪರ್ಕ ರಸ್ತೆ ಹಾದು ಹೋಗುವುದಿಲ್ಲ ಮತ್ತು ನದರಿ ಪ್ರದೇಶದಲ್ಲಿ ವನ್ಯಜೀವಿಗಳ ಬಗ್ಗೆ ನೋಡಲಾಗಿ ಯಾವುದೇ ವನ್ಯಜೀವಿಗಳು ಕಂಡು ಬಂದಿರುವುದಿಲ್ಲ. ಪ್ರಸ್ತಾಪಿತ ಪ್ರದೇಶದ ಜಿ.ಪಿ.ಎಸ್ ರೀಡಿಂಗ್ ಈ ಕೆಳಕಂಡಂತೆ ಇರುತ್ತದೆಂದು ವರದಿಯನ್ನು ವಲಯ ಅರಣ್ಯಾಧಿಕಾರಿ, ಚಿಕ್ಕಬಳ್ಳಾಪುರ ವಲಯ ಮತ್ತು ಸಹಾಯಕ ಅರಣ್ಯ ಸಂರಕ್ಷಣಾಧಿಕಾರಿ, ಚಿಕ್ಕಬಳ್ಳಾಪುರ ಉಪ ವಿಭಾಗ ರವರ ಮುಖಾಂತರ ವರದಿಯನ್ನು ಉಲ್ಲೇಖ (3)ರಲ್ಲಿ ಸಲ್ಲಿಸಿರುತ್ತಾರೆ.

MAP DATUM WGS - 84					
	Latitude	Longitude		Latitude	Longitude
A	N 13° 36' 456"	E 77°.45' 821"	E	N 13° 36' 480"	E 77°.45' 726"
B	N 13° 36' 424"	E 77°.45' 798"	F	N 13° 36' 481"	E 77°.45' 721"
C	N 13° 36' 435"	E 77°.45' 771"	G	N 13° 36' 519"	E 77°.45' 755"
D	N 13° 36' 459"	E 77°.45' 721"	H	N 13° 36' 493"	E 77°.45' 824"

Query letter

ಕಲ್ಯಾಣ ಗುತ್ತಿಗೆ
ಸಂಖ್ಯೆ
19/2

ಅದರಂತೆ ಸಹಾಯಕ ಅರಣ್ಯ ಸಂರಕ್ಷಣಾಧಿಕಾರಿ, ಚಿಕ್ಕಬಳ್ಳಾಪುರ ಉಪ ವಿಭಾಗ, ಚಿಕ್ಕಬಳ್ಳಾಪುರ ರವರು ಸ್ಥಳ ತನಿಖೆ ಮಾಡಿ, ವಲಯ ಅರಣ್ಯಾಧಿಕಾರಿ, ಚಿಕ್ಕಬಳ್ಳಾಪುರ ವಲಯ, ರವರು ಸಲ್ಲಿಸಿರುವ ಎಲ್ಲಾ ಅಂಶಗಳು ಸ್ಥಳದಲ್ಲಿ ಹೋಲಿಕೆಯಾಗಿರುತ್ತದೆ. ಸದರಿ ಪ್ರಸ್ತಾಪಿತ ಸ್ಥಳವು ಚಿಕ್ಕನಾಗವಲ್ಲಿ ಗ್ರಾಮದ ಸರ್ವೆ ನಂ. 135ರಲ್ಲಿ 2.11 ಎಕರೆ ಮತ್ತು 136ರಲ್ಲಿ 3.00 ಎಕರೆ ಒಟ್ಟು ವಿಸ್ತೀರ್ಣ 5.11 ಎಕರೆ ಇದ್ದು, ಸದರಿ ಪ್ರಸ್ತಾಪಿತ ಪ್ರದೇಶದಿಂದ ಹರಿಸ್ಥಳ ಮೀಸಲು ಅರಣ್ಯವು 2.5 ಕಿ. ಮೀ ದೂರವಿರುತ್ತದೆ. ಕಲ್ಲುಗಾರಿಕೆ ಪ್ರದೇಶವು ಸೆಕ್ಷನ್ 4 ಅಥವಾ ಡೀಮ್ಸ್ ಫಾರೆಸ್ಟ್ ಪ್ರದೇಶಕ್ಕೆ ಬರುವುದಿಲ್ಲ, ಸದರಿ ಪ್ರದೇಶದಲ್ಲಿ ಸಂಪರ್ಕ ರಸ್ತೆ ಹಾದು ಹೋಗುವುದಿಲ್ಲ ಮತ್ತು ಸದರಿ ಪ್ರದೇಶದಲ್ಲಿ ವನ್ಯಜೀವಿಗಳ ಬಗ್ಗೆ ನೋಡಲಾಗಿ ಯಾವುದೇ ವನ್ಯಜೀವಿಗಳು ಕಂಡು ಬಂದಿರುವುದಿಲ್ಲ.

ಯಲಗದಹಳ್ಳಿ ಗ್ರಾಮದ ಸ. ನಂ. 495ರಲ್ಲಿ 4.00 ಎಕರೆ ಪ್ರದೇಶವಿದ್ದು, ಪಹಣಿಯಲ್ಲಿ ಜಿ.ಪಿ.ಪ್ರಕಾಶ್ ರವರ ಹೆಸರಿನಲ್ಲಿದ್ದು, ಸದರಿಯವರು 2.00 ಎಕರೆ ಪಟ್ಟು ಜಮೀನಿನಲ್ಲಿ ಕಟ್ಟಡದ ಕಲ್ಲುಗಣಿ ಗುತ್ತಿಗೆಗಾಗಿ ಕೋರಿದ ಪ್ರದೇಶವಾಗಿರುತ್ತದೆಂದು. ಪ್ರಸ್ತಾಪಿತ ಪ್ರದೇಶವು ಡೀಮ್ಸ್ ಫಾರೆಸ್ಟ್ ಗಡಿಗಿ 100 ಮೀ ಮತ್ತು ಹರಿಸ್ಥಳ ಮೀಸಲು ಅರಣ್ಯಕ್ಕೆ 3 ಕಿ. ಮೀ ದೂರವಿರುತ್ತದೆ. ಸದರಿ ಪ್ರದೇಶದಲ್ಲಿ ಯಾವುದೇ ರಸ್ತೆ ಇರುವುದಿಲ್ಲ ಹಾಗೂ ಯಾವುದೇ ವನ್ಯ ಪ್ರಾಣಿಗಳು ಕಂಡುಬಂದಿರುವುದಿಲ್ಲ ಎಂಬ ವರದಿಯನ್ನು ಉಲ್ಲೇಖ (4)ರಲ್ಲಿ ಸಲ್ಲಿಸಿರುತ್ತಾರೆ.

ಶ್ರೀ ಚನ್ನಕೇಶವ ಸ್ವಾಮಿ ಕ್ರಷರ್ ಇವರಿಗೆ ಚಿಕ್ಕಬಳ್ಳಾಪುರ ತಾಲ್ಲೂಕು, ಮಂಡಿಕಲ್ ಹೋಬಳಿ, ಯಲಗದಹಳ್ಳಿ ಗ್ರಾಮದ ಸರ್ವೆ ನಂ. 495 ರ 2.00 ಎಕರೆ ಪ್ರದೇಶದಲ್ಲಿ ಕಟ್ಟಡ ಕಲ್ಲುಗಣಿ ಗುತ್ತಿಗೆ ನಿರಾಕ್ಷೇಪಣಾ ಪತ್ರ ನೀಡಲು ವಲಯ ಅರಣ್ಯಾಧಿಕಾರಿ ಚಿಕ್ಕಬಳ್ಳಾಪುರ ವಲಯ ಮತ್ತು ಸಹಾಯಕ ಅರಣ್ಯ ಸಂರಕ್ಷಣಾಧಿಕಾರಿ ಚಿಕ್ಕಬಳ್ಳಾಪುರ ಉಪ ವಿಭಾಗ ರವರು ಈ ಕಛೇರಿಗೆ ಸಲ್ಲಿಸಿರುವ ವರದಿಯಂತೆ ಕಲ್ಲುಗಣಿ ಗುತ್ತಿಗೆಗೆ ಪ್ರಸ್ತಾಪಿಸಲಾದ ಯಲಗದಹಳ್ಳಿ ಗ್ರಾಮ ಸರ್ವೆ ನಂ. 495ರಲ್ಲಿ 2-00 ಎಕರೆ ಪ್ರದೇಶವು ಅರಣ್ಯ ಪ್ರದೇಶದ ವ್ಯಾಪ್ತಿಗೆ ಒಳಪಡುವುದಿಲ್ಲ ಹಾಗೂ ಸದರಿ ಸರ್ವೆ ನಂ. ಅರಣ್ಯ ಪ್ರದೇಶಕ್ಕೆ ಮೀಸಲಿಟ್ಟಿರುವುದಿಲ್ಲ ಎಂಬ ವರದಿಯನ್ನು ಈ ಕೆಳಕಂಡ ಪರತ್ತುಗೊಳಪಟ್ಟು ಮುಂದಿನ ಕ್ರಮ ಕೈಗೊಳ್ಳಲು ಸಲ್ಲಿಸಲಾಗಿದೆ.

CONDITIONS:-

1. ರಾಷ್ಟ್ರೀಯ ಹಸಿರು ಪೀಠದ ಇತ್ತೀಚಿನ ಆದೇಶಗಳು ಹಾಗೂ ಕೇಂದ್ರ ಮತ್ತು ರಾಜ್ಯ ಸರ್ಕಾರದ ನೀತಿ ನಿಯಮಗಳನ್ನು ಪಾಲಿಸುವುದು.
2. ಗಣಿಗಾರಿಕೆ ಪ್ರದೇಶಗಳಲ್ಲಿ ಗಿಡಮರಗಳನ್ನು ಹೆಚ್ಚಿಸಲು ಕ್ರಮ ಕೈಗೊಳ್ಳುವುದು.
3. Top soil should be used for reclamation & greenbelt development.
4. Waste generated should be stocked at earmarked sites only
5. Plantation should be taken up all around for soil stabilisation & green belt creation along roads, lease area.
6. Surface run off should be desilted through check dam & drains
7. Mining Operations shouldn't harm groundwater
8. Dust pollution should be minimised through controlled blasting & greenbelt creation.

ತಮ್ಮ ನಂಬುಗೆಯ,

ಉಪ ಅರಣ್ಯ ಸಂರಕ್ಷಣಾಧಿಕಾರಿ,
ಚಿಕ್ಕಬಳ್ಳಾಪುರ ವಿಭಾಗ, ಚಿಕ್ಕಬಳ್ಳಾಪುರ

ಕರ್ನಾಟಕ ಸರ್ಕಾರ
ಅರಣ್ಯ ಇಲಾಖೆ

ಸಹಾಯಕ ಅರಣ್ಯ ಸಂರಕ್ಷಣಾಧಿಕಾರಿಗಳ ಕಛೇರಿ
ಚಿಕ್ಕಬಳ್ಳಾಪುರ ಉಪ ವಿಭಾಗ
ಚಿಕ್ಕಬಳ್ಳಾಪುರ, ದಿನಾಂಕ: 07/02/2022

ಸಂಖ್ಯೆ:ಸಅಸಂ/ಚಿ.ಮರ/ಕಲ್ಪುಗಣಿ ಗುತ್ತಿಗೆ/ಎವ-19/2021-22

ರವರಿಗೆ

ಉಪ ಅರಣ್ಯ ಸಂರಕ್ಷಣಾಧಿಕಾರಿಗಳು
ಚಿಕ್ಕಬಳ್ಳಾಪುರ ವಿಭಾಗ
ಚಿಕ್ಕಬಳ್ಳಾಪುರ

ಅರಣ್ಯ ಸಂರಕ್ಷಣಾಧಿಕಾರಿಗಳ ಕಛೇರಿ
ಚಿಕ್ಕಬಳ್ಳಾಪುರ ವಿಭಾಗ
ಚಿಕ್ಕಬಳ್ಳಾಪುರ

08 FEB 2022

ಉಲ್ಲೇಖ:
ಉ.ಅ.ಸಂ.

- ಚಿಕ್ಕಬಳ್ಳಾಪುರ ತಾಲ್ಲೂಕು ಚಿಕ್ಕನಾಗವಲ್ಲಿ ಗ್ರಾಮದ ಸರ್ವೆ ನಂ. 135 ಮತ್ತು 136ರ ಪ್ರದೇಶದಲ್ಲಿ ಕರ್ನಾಟಕ ಉಪ ಖನಿಜ ರಿಯಾಯಿತಿ ನಿಯಮಾವಳಿ ತಿದ್ದುಪಡಿ 2016 ಮತ್ತು 2017ರನ್ವಯ ಕಟ್ಟಡದ ಕಲ್ಪುಗಣಿಗುತ್ತಿಗೆ ನವೀಕರಣಕ್ಕಾಗಿ ನಿರಾಕ್ಷೇಪಣಾ ಪತ್ರ ನೀಡುವ ಬಗ್ಗೆ.
1. ತಮ್ಮ ಕಛೇರಿ ಪತ್ರ ಸಂಖ್ಯೆ: ಎ3/ಕಲ್ಪುಗಣಿ ಗುತ್ತಿಗೆ/ಸಿಆರ್-45/2021-22/461 ದಿನಾಂಕ: 25/08/2021.
 2. ವಲಯ ಅರಣ್ಯಾಧಿಕಾರಿ, ಚಿಕ್ಕಬಳ್ಳಾಪುರ ವಲಯ, ಚಿಕ್ಕಬಳ್ಳಾಪುರ ರವರ ಕಛೇರಿ ಪತ್ರ ಸಂಖ್ಯೆ: ವಲಅ/ಚಿ.ಮರ/ಕ.ಗ/ವರದಿ/ಸಿಆರ್-297/2021-22 ದಿನಾಂಕ: 05/02/2022

0

ಮೇಲ್ಕಂಡ ವಿಷಯಕ್ಕೆ ಸಂಬಂಧಿಸಿರುವಂತೆ, ತಮ್ಮ ಉಲ್ಲೇಖ ಪತ್ರ (1)ರಂತೆ ವಲಯ ಅರಣ್ಯಾಧಿಕಾರಿ, ಚಿಕ್ಕಬಳ್ಳಾಪುರ ವಲಯ, ಚಿಕ್ಕಬಳ್ಳಾಪುರ ರವರು ಪಿ. ಮೂರ್ತಿ ಬನ್ ಪಾಪಣ್ಣ ಇವರು ಚಿಕ್ಕಬಳ್ಳಾಪುರ ತಾಲ್ಲೂಕು ಚಿಕ್ಕನಾಗವಲ್ಲಿ ಗ್ರಾಮದ ಸರ್ವೆ ನಂ. 135 ಮತ್ತು 136ರ ಪ್ರದೇಶದಲ್ಲಿ ಕರ್ನಾಟಕ ಉಪ ಖನಿಜ ರಿಯಾಯಿತಿ ನಿಯಮಾವಳಿ ತಿದ್ದುಪಡಿ 2016 ಮತ್ತು 2017ರನ್ವಯ ಕಟ್ಟಡದ ಕಲ್ಪುಗಣಿಗುತ್ತಿಗೆ ನವೀಕರಣಕ್ಕಾಗಿ ಕೋರಿರುವ ಬಗ್ಗೆ ವರದಿಯನ್ನು ಸಲ್ಲಿಸಿರುತ್ತಾರೆ.

ಅದರಂತೆ ನಾನು ದಿನಾಂಕ: 07/02/2022 ರಂದು ಪ್ರಸ್ತಾಪಿತ ಸ್ಥಳವನ್ನು ಜಂಟಿ ಸ್ಥಳ ಪರಿಶೀಲನೆ ಮಾಡಿದ್ದು, ಜಿ.ಪಿ.ಎಸ್ ರೀಡಿಂಗ್ ಈ ಕೆಳಕಂಡಂತೆ ಇರುತ್ತದೆ.

MAP DATUM WGS-84			
A	N 13°36.456" E 77°45.821"	E	N 13°36.480" E 77°45.726"
B	N 13°36.424" E 77°45.798"	F	N 13°36.481" E 77°45.721"
C	N 13°36.435" E 77°45.771"	G	N 13°36.519" E 77°45.755"
D	N 13°36.459" E 77°45.721"	H	N 13°36.493" E 77°45.824"

ಚಿಕ್ಕಬಳ್ಳಾಪುರ ತಾಲ್ಲೂಕು, ಚಿಕ್ಕನಾಗವಲ್ಲಿ ಗ್ರಾಮದ ಸರ್ವೆ ನಂ. 135ರಲ್ಲಿ 2.11 ಎಕರೆ ಮತ್ತು 136 ರಲ್ಲಿ 3.00 ಎಕರೆ ಒಟ್ಟು 5.11 ಎಕರೆ ಕಟ್ಟಡದ ಕಲ್ಪುಗಣಿ ಕೋರಿರುವ ಪ್ರದೇಶವು ಹರಿಸ್ಥಳ ಮೀಸಲು ಅರಣ್ಯ ಪ್ರದೇಶದಿಂದ 2.5 ಕಿ.ಮೀ ದೂರದಲ್ಲಿದ್ದು, ಸೆಕ್ಷನ್-4ರ ಅರಣ್ಯ ಅಥವಾ ಡೀವ್ಡ್ ಅರಣ್ಯದಲ್ಲಿ ಬರುವುದಿಲ್ಲ. ಸದರಿ ಪ್ರದೇಶದಲ್ಲಿ ಯಾವುದೇ ವನ್ಯಪ್ರಾಣಿಗಳು ಕಂಡು ಬಂದಿರುವುದಿಲ್ಲ ಹಾಗೂ ಅರಣ್ಯ ಪ್ರದೇಶದಿಂದ ಯಾವುದೇ ರಸ್ತೆಯು ಹಾದುಹೋಗುವುದಿಲ್ಲ.

ಉಲ್ಲೇಖ ಪತ್ರ (2)ರಂತೆ ವಲಯ ಅರಣ್ಯಾಧಿಕಾರಿ, ಚಿಕ್ಕಬಳ್ಳಾಪುರ ವಲಯ, ಚಿಕ್ಕಬಳ್ಳಾಪುರ ರವರ ವರದಿಯು ಸರಿಯಾಗಿದ್ದು, ಶ್ರೀ. ಪಿ. ಮೂರ್ತಿ ಇವರು ಚಿಕ್ಕಬಳ್ಳಾಪುರ ತಾಲ್ಲೂಕು, ಚಿಕ್ಕನಾಗವಲ್ಲಿ ಗ್ರಾಮದ ಸರ್ವೆ ನಂ. 135ರಲ್ಲಿ 2.11 ಎಕರೆ ಮತ್ತು ಸರ್ವೆ ನಂ. 136ರಲ್ಲಿ 3.00 ಎಕರೆ ಪ್ರದೇಶದಲ್ಲಿ ಕರ್ನಾಟಕ ಉಪ ಖನಿಜ ರಿಯಾಯಿತಿ ನಿಯಮಾವಳಿ ತಿದ್ದುಪಡಿ 2016 & 2017ರನ್ವಯ ಕಟ್ಟಡದ ಕಲ್ಪುಗಣಿ ಗುತ್ತಿಗೆ ನವೀಕರಣಕ್ಕಾಗಿ ನಿರಾಕ್ಷೇಪಣಾ ನೀಡಲು ಕೋರಿರುವ ಕಡತವನ್ನು ಮುಂದಿನ ಕ್ರಮಕ್ಕಾಗಿ ತಮ್ಮ ಅವಗಾಹನೆಗೆ ಸಲ್ಲಿಸಿದೆ.

ತಮ್ಮ ನಂಬುಗೆಯ

M. W. Kund
ಸಹಾಯಕ ಅರಣ್ಯ ಸಂರಕ್ಷಣಾಧಿಕಾರಿ
ಚಿಕ್ಕಬಳ್ಳಾಪುರ ಉಪ ವಿಭಾಗ
ಚಿಕ್ಕಬಳ್ಳಾಪುರ



ಕರ್ನಾಟಕ ಸರ್ಕಾರ

ಉಪವಿಭಾಗಾಧಿಕಾರಿ ರವರ ಕಾರ್ಯಾಲಯ, ಚಿಕ್ಕಬಳ್ಳಾಪುರ ಉಪವಿಭಾಗ, ಚಿಕ್ಕಬಳ್ಳಾಪುರ

ಕ್ರಮಾಂಕ:ಎಂ.ಐ.ಎನ್.ಸಿ.ಆರ್:23/19-20

ದಿನಾಂಕ: 15/12/2020

ಹಿರಿಯ ಭೂ ವಿಜ್ಞಾನಿಗಳು
ಗಣಿ ಮತ್ತು ಭೂ ವಿಜ್ಞಾನ ಇಲಾಖೆ,
ಚಿಕ್ಕಬಳ್ಳಾಪುರ - ರವರಿಗೆ,



ವಿಷಯ: ಚಿಕ್ಕಬಳ್ಳಾಪುರ ಜಿಲ್ಲೆ ಚಿಕ್ಕಬಳ್ಳಾಪುರ ತಾಲ್ಲೂಕು ಆವಲಗುರ್ಕಿ ಗ್ರಾಮದ ಸ.ನಂ.268 ರಲ್ಲಿ 2-20 ಎಕರೆ ಪ್ರದೇಶದಲ್ಲಿ ಮೆ: ಶ್ರೀ ಹರಿಹರ ಎಂ-ಸ್ಯಾಂಡ್ ರವರಿಗೆ ಕಟ್ಟಡ ಕಟ್ಟಿಗೆ ಗುತ್ತಿಗೆ ಮಂಜೂರಿಗಾಗಿ ಕೋರಿ ಸಲ್ಲಿಸಿರುವ ಅರ್ಜಿಗೆ ಸಂಬಂಧಿಸಿದಂತೆ ಮಾನ್ಯ ಉಚ್ಚನ್ಯಾಯಾಲಯದ ಆದೇಶದನ್ವಯ ವಿಲೇವಾರಿ ಮಾಡಲು ನಿರಾಪೇಕ್ಷಣಾ ಪತ್ರ/ಅಭಿಪ್ರಾಯ ನೀಡುವ ಬಗ್ಗೆ.

1. ತಮ್ಮ ಕಚೇರಿ ಪತ್ರ ಸಂಖ್ಯೆ:ಗಭೂಇ/ಹಿಭೂಚಿ/ಕಗಗು/2019-20, 2548, ದಿನಾಂಕ:30.08.2019
2. ತಹಶೀಲ್ದಾರ್ ಚಿಕ್ಕಬಳ್ಳಾಪುರ ತಾಲ್ಲೂಕು ರವರ ವರದಿ ಸಂಖ್ಯೆ: ಎಂ.ಐ.ಎನ್.ಸಿ.ಆರ್:43/2019-20 ದಿನಾಂಕ:11.08.2020

Handwritten signature/initials

ಮೇಲ್ಕಂಡ ವಿಷಯಕ್ಕೆ ಸಂಬಂಧಿಸಿದಂತೆ ಚಿಕ್ಕಬಳ್ಳಾಪುರ ಜಿಲ್ಲೆ ಚಿಕ್ಕಬಳ್ಳಾಪುರ ತಾಲ್ಲೂಕು ಆವಲಗುರ್ಕಿ ಗ್ರಾಮದ ಸ.ನಂ.268 ರಲ್ಲಿ 2-20 ಎಕರೆ ಪ್ರದೇಶದಲ್ಲಿ ಮೆ: ಶ್ರೀ ಹರಿಹರ ಎಂ-ಸ್ಯಾಂಡ್ ರವರ ಕಟ್ಟಡ ಕಟ್ಟಿಗೆ ಗುತ್ತಿಗೆ ಮಂಜೂರಾತಿ ನೀಡುವ ಬಗ್ಗೆ ವರದಿ ಸಲ್ಲಿಸಲು ಕೋರಲಾಗಿರುತ್ತದೆ.


ಪ್ರಸ್ತಾವಿತ ವಿಷಯಕ್ಕೆ ಸಂಬಂಧಿಸಿದಂತೆ ದಿನಾಂಕ:04.11.2020 ರಂದು ಜಂಟಿ ಸ್ಥಳ ತಪಾಸಣೆ ಮಾಡಲಾಗಿದ್ದು, ಸದರಿ ಜಂಟಿ ಸ್ಥಳ ಪರಿಶೀಲನಾ ವರದಿಯನುಸಾರ ಅರ್ಜಿತ ಪ್ರದೇಶವು ಅರಣ್ಯ ಇಲಾಖೆಗೆ ಸೇರಿರುವ ಬಗ್ಗೆ ಸಂಬಂಧಪಟ್ಟ ಇಲಾಖೆ ವರದಿ ಪಡೆದು ಚಿಕ್ಕಬಳ್ಳಾಪುರ ತಾಲ್ಲೂಕು ಆವಲಗುರ್ಕಿ ಗ್ರಾಮದ ಸ.ನಂ.268 ರಲ್ಲಿ 2-20 ಎಕರೆ (ನಕ್ಷೆಯಲ್ಲಿ ತೋರಿಸಿರುವ) ಪ್ರದೇಶವನ್ನು ರಸ್ತೆ ಸಂಪರ್ಕ ಕಲ್ಪಿಸಿಕೊಳ್ಳುವ ಷರತ್ತಿನ ಮೇರೆಗೆ ಕಟ್ಟಡ ಕಟ್ಟಿಗೆ ಗುತ್ತಿಗೆ ಮಂಜೂರಾತಿ ನೀಡುವ ವಿಚಾರದಲ್ಲಿ ಕಾನೂನು ರೀತ್ಯಾ ಕ್ರಮ ಕೈಗೊಳ್ಳಬಹುದೆಂಬ ಅಭಿಪ್ರಾಯದೊಂದಿಗೆ ವರದಿಯನ್ನು ಸಲ್ಲಿಸಿದೆ.


Handwritten signature
ಉಪವಿಭಾಗಾಧಿಕಾರಿ,
ಚಿಕ್ಕಬಳ್ಳಾಪುರ ಉಪವಿಭಾಗ
ಚಿಕ್ಕಬಳ್ಳಾಪುರ



ಜಂಟಿ ಸ್ಥಳ ಪರಿಶೀಲನಾ ವರದಿ

ಚಿಕ್ಕಬಳ್ಳಾಪುರ ಜಿಲ್ಲೆ ಚಿಕ್ಕಬಳ್ಳಾಪುರ ತಾಲ್ಲೂಕು ಆವಲಗುರ್ಕಿ ಗ್ರಾಮದ ಸ.ನಂ.268 ರಲ್ಲಿ 2-20 ಎಕರೆ ಪ್ರದೇಶದಲ್ಲಿ ಮೆ: ಶ್ರೀ ಹರಿಹರ ಎಂ-ಸ್ಯಾಂಡ್ ರವರು ಕಟ್ಟಡ ಕಲ್ಲುಗಣಿ ಗುತ್ತಿಗೆ ಮಂಜೂರಾತಿ ಕೋರಿ ಅರ್ಜಿ ನೀಡಿರುವ ವಿಚಾರವಾಗಿ ದಿನಾಂಕ:04.11.2020 ರಂದು ಉಪವಿಭಾಗಾಧಿಕಾರಿಗಳು, ಚಿಕ್ಕಬಳ್ಳಾಪುರ ಉಪವಿಭಾಗ, ಚಿಕ್ಕಬಳ್ಳಾಪುರ ಮತ್ತು ಹಿರಿಯ ಭೂ ವಿಜ್ಞಾನಿಗಳು, ಗಣಿ ಮತ್ತು ಭೂ ವಿಜ್ಞಾನ ಇಲಾಖೆ, ಚಿಕ್ಕಬಳ್ಳಾಪುರ ರವರೊಂದಿಗೆ ಸ್ಥಳಕ್ಕೆ ಭೇಟಿ ನೀಡಿ ಪರಿಶೀಲಿಸಲಾಗಿ, ಪ್ರಸ್ತಾಪಿತ ಆವಲಗುರ್ಕಿ ಗ್ರಾಮದ ಸ.ನಂ.268/1 ರಲ್ಲಿ ಹಾಲಿ ಗಣಾಕೀಕೃತ ಪಹಣಿಯಂತೆ 178-09 ಎಕರೆ ವಿಸ್ತೀರ್ಣ "ಗೋಕಾಡು" ಜಮೀನಾಗಿರುತ್ತದೆ. ಪ್ರಸ್ತಾಪಿತ ಕಟ್ಟಡ ಕಲ್ಲುಗಣಿ ಗುತ್ತಿಗೆ ಕೋರಿರುವ ಪ್ರದೇಶವು ಗ್ರಾಮಕ್ಕೆ ಸುಮಾರು 02 ಕಿ.ಮೀ ದೂರದಲ್ಲಿರುತ್ತದೆ. ಸದರಿ ಪ್ರದೇಶವು ರಾಷ್ಟ್ರೀಯ ಹೆದ್ದಾರಿಯಿಂದ ಸುಮಾರು 04 ಕಿ.ಮೀ ದೂರದಲ್ಲಿರುತ್ತದೆ. ಸದರಿ ಪ್ರದೇಶವು ರಾಜ್ಯ ಹೆದ್ದಾರಿಯಿಂದ ಸುಮಾರು 02 ಕಿ.ಮೀ ದೂರದಲ್ಲಿರುತ್ತದೆ. ಸದರಿ ಪ್ರದೇಶದಿಂದ ಸುಮಾರು 200 ಮೀಟರ್ ಅಂತರದಲ್ಲಿ ಸಾರ್ವಜನಿಕ ಕಟ್ಟಡಗಳು, ಸೇತುವೆ, ನದಿ, ಕೆರೆ ಜಲಾಶಯ, ಕಾಲುವೆ-ಹಳ್ಳ, ದೇವಾಲಯ, ರೈಲ್ವೆ ಲೈನ್, ಶಾಲಾ-ಕಾಲೇಜು, ಜನ ವಸತಿ ಇರುವುದಿಲ್ಲ. ಪ್ರಸ್ತಾಪಿತ ಪ್ರದೇಶದಲ್ಲಿ ಅಧಿಕ ವಿದ್ಯುತ್ ತಂತಿ ಹಾದು ಹೋಗಿರುವುದಿಲ್ಲ. ಪ್ರಸ್ತಾಪಿತ ಜಮೀನು ಗಟ್ಟಿಯಾದ ಮತ್ತು ಒಡೆದ ಬಂಡೆಗಳಿಂದ ಅವ್ಯಕ್ತವಾದ ಪ್ರದೇಶವಾಗಿರುತ್ತದೆ. ವ್ಯವಸಾಯಕ್ಕೆ ಯೋಗ್ಯವಾಗಿರುವುದಿಲ್ಲ. ಯಾವುದೇ ಸಾರ್ವಜನಿಕ ಉದ್ದೇಶಕ್ಕೆ ಕಾಯ್ದಿರಿಸಿರುವುದಿಲ್ಲ. ಅರ್ಜಿತ ಪ್ರದೇಶವು ಅರಣ್ಯ ಇಲಾಖೆಗೆ ಸೇರಿರುವ ಬಗ್ಗೆ ಸಂಬಂಧಪಟ್ಟ ಇಲಾಖೆಯಿಂದ ವರದಿ ಪಡೆಯಬೇಕಾಗಿರುತ್ತದೆ. ತಹಸೀಲ್ದಾರ್ ಚಿಕ್ಕಬಳ್ಳಾಪುರ ತಾಲ್ಲೂಕು ಆವಲಗುರ್ಕಿ ಗ್ರಾಮದ ಸ.ನಂ.268 ರಲ್ಲಿ 2-20 ಜಮೀನಿನಲ್ಲಿ ಕಟ್ಟಡ ಕಲ್ಲುಗಣಿ ಗುತ್ತಿಗೆ ಮಂಜೂರಾತಿ ನೀಡುವ ಬಗ್ಗೆ ಉಲ್ಲೇಖಿಸಿರುತ್ತಾರೆ. ಅದರಂತೆ ಅರ್ಜಿದಾರರು ಕೋರಿರುವ 2-20 ಎಕರೆ ವಿಸ್ತೀರ್ಣ (ನಕ್ಷೆಯಲ್ಲಿ ತೋರಿಸಿರುವ) ಪ್ರದೇಶವನ್ನು ರಸ್ತೆ ಸಂಪರ್ಕ ಕಲ್ಪಿಸಿಕೊಳ್ಳುವ ಷರತ್ತಿನ ಮೇರೆಗೆ ಕಟ್ಟಡ ಕಲ್ಲುಗಣಿ ಗುತ್ತಿಗೆ ಮಂಜೂರಾತಿ ನೀಡಬಹುದಾಗಿರುತ್ತದೆ.


ಹಿರಿಯ ಭೂ ವಿಜ್ಞಾನಿಗಳು,
ಗಣಿ ಮತ್ತು ಭೂ ವಿಜ್ಞಾನ ಇಲಾಖೆ,
ಚಿಕ್ಕಬಳ್ಳಾಪುರ


ಉಪವಿಭಾಗಾಧಿಕಾರಿಗಳು,
ಚಿಕ್ಕಬಳ್ಳಾಪುರ ಉಪವಿಭಾಗ,
ಚಿಕ್ಕಬಳ್ಳಾಪುರ.



(ಕರ್ನಾಟಕ ಸರ್ಕಾರ)

ಚಿಕ್ಕಬಳ್ಳಾಪುರ ತಾಲ್ಲೂಕು ಕಛೇರಿ, ಚಿಕ್ಕಬಳ್ಳಾಪುರ ತಾಲ್ಲೂಕು, ಚಿಕ್ಕಬಳ್ಳಾಪುರ.

ನಂ:ಎಂ.ಐ.ಎನ್/ಸಿಆರ್/43/2019-20

ದಿನಾಂಕ:20/07/2020

ರವರಿಗೆ,

ಮಾನ್ಯ ಉಪವಿಭಾಗಾಧಿಕಾರಿಗಳು,
ಚಿಕ್ಕಬಳ್ಳಾಪುರ ಉಪವಿಭಾಗ,
ಚಿಕ್ಕಬಳ್ಳಾಪುರ.
ಮಾನ್ಯರೇ,

ವಿಷಯ:- ಚಿಕ್ಕಬಳ್ಳಾಪುರ ತಾಲ್ಲೂಕು ಕಸಬಾ ಹೋಬಳಿ ಆವಲಗುರ್ಕಿ ಗ್ರಾಮದ ಸ.ನಂ.268 ರಲ್ಲಿ 2-20 ಎಕರೆ ಪ್ರದೇಶದಲ್ಲಿ ಕಟ್ಟಡ ಕಲ್ಲು ಗಣಿ ಗುತ್ತಿಗೆ ಮಂಜೂರು ಮಾಡುವ ಸಂಬಂಧ ವರದಿ ನೀಡುವ ಕುರಿತು.

ಉಲ್ಲೇಖ:-1) ಮಾನ್ಯ ಹಿರಿಯ ಭೂವಿಜ್ಞಾನಿಗಳು, ಗಣಿ ಮತ್ತು ಭೂವಿಜ್ಞಾನ ಇಲಾಖೆ,

ಚಿಕ್ಕಬಳ್ಳಾಪುರ ರವರ ಪತ್ರಸಂಖ್ಯೆ:ಗಭೂಇ/ಹಿಭೂಚಿ/ಕಗಗು/2019-20/2548,2551, ದಿ:14/08/2019.

2) ಮಾನ್ಯ ಉಪವಿಭಾಗಾಧಿಕಾರಿಗಳು, ಚಿಕ್ಕಬಳ್ಳಾಪುರ ಉಪವಿಭಾಗ, ಚಿಕ್ಕಬಳ್ಳಾಪುರ ರವರ ಪ.ಸಂ:ಎಂ.ಐ.ಎನ್.ಸಿ.ಆರ್.23/2019-20, ದಿ:01/10/2019.

3) ರಾಜಸ್ವ ನಿರೀಕ್ಷಕರು ಕಸಬಾ ಹೋಬಳಿ ರವರ ವರದಿ ಸಂಖ್ಯೆ:ಆರ್.ಐ.ಪಿ.ಆರ್(ಕ)392/19-20, ದಿನಾಂಕ:16.11.2019.

ಮೇಲ್ಕಂಡ ವಿಷಯಕ್ಕೆ ಸಂಬಂಧಿಸಿದಂತೆ ಚಿಕ್ಕಬಳ್ಳಾಪುರ ತಾಲ್ಲೂಕು ಕಸಬಾ ಹೋಬಳಿ ಆವಲಗುರ್ಕಿ ಗ್ರಾಮದ ಸ.ನಂ.268 ರಲ್ಲಿ 2-20 ಎಕರೆ ಪ್ರದೇಶದಲ್ಲಿ ಮೇ||ಹರಿಹರ ಎಂ-ಸ್ಟಾಂಡ್ ರವರು ಕಟ್ಟಡ ಕಲ್ಲು ಗಣಿ ಗುತ್ತಿಗೆಗೆ ಅರ್ಜಿ ಸಲ್ಲಿಸಿದ್ದು, ಕಂದಾಯ ಇಲಾಖೆ ಅಭಿಪ್ರಾಯವನ್ನು ಉಲ್ಲೇಖ(1) ರಲ್ಲಿ ಕೋರಿರುವುದು ಸರಿಯಷ್ಟೆ.

ಅದರಂತೆ ರಾಜಸ್ವ ನಿರೀಕ್ಷಕರು ಕಸಬಾ ಹೋಬಳಿ ರವರು ಪರಿಶೀಲಿಸಲಾಗಿ ಆವಲಗುರ್ಕಿ ಗ್ರಾಮದ ಸ.ನಂ.268 ರಲ್ಲಿ ಪಹಣಿಯಂತೆ 178.09 ಎಕರೆ ಜಮೀನು ಸರ್ಕಾರಿ ಗೋಕಾಡು ಜಮೀನಾಗಿರುತ್ತದೆ ಹಾಗೂ 100 ಎಕರೆ ಜಮೀನು ಅರಣ್ಯ ಇಲಾಖೆಗೆ ಸೇರಿರುತ್ತದೆ. ಈ ಪ್ರದೇಶವು ಯಾರಿಗೂ ಮಂಜೂರು ಮಾಡಿರುವುದಿಲ್ಲ. ಇಲ್ಲಿ ಯಾವುದೇ ದೇವಾಲಯ ಗುಡಿ ಗೋಪುರಗಳು ಇರುವುದಿಲ್ಲ. ಯಾವುದೇ ಸಾರ್ವಜನಿಕ ಉದ್ದೇಶಕ್ಕಾಗಿ ಈ ಪ್ರದೇಶವು ಮೀಸಲಿಟ್ಟಿರುವುದಿಲ್ಲ. ಯಾವುದೇ ಸಾರ್ವಜನಿಕ ಕಟ್ಟಡಗಳು ಈ ಪ್ರದೇಶದಲ್ಲಿರುವುದಿಲ್ಲ. ಈ ಪ್ರದೇಶದಿಂದ 2 ಕಿ.ಮೀ ಅಂತರದಲ್ಲಿ ಯಾವುದೇ ಊರುಗಳು ಜನವಸತಿ ಮನೆಗಳು ಇರುವುದಿಲ್ಲ. ಪ್ರಸ್ತಾಪಿತ ಜಮೀನು ಗೋಕಾಡು ಜಮೀನಾಗಿದ್ದು, ಸದರಿ ಗ್ರಾಮದಲ್ಲಿ ಹೆಚ್ಚುವರಿ ಗೋಮಾಳ ಲಭ್ಯವಿರುತ್ತದೆ. ಈ ಪ್ರದೇಶವು ವ್ಯವಸಾಯಕ್ಕೆ ಯೋಗ್ಯವಾಗಿರುವುದಿಲ್ಲ, ಕಲ್ಲು ಬಂಡೆಯಿಂದ ಕೂಡಿದ ಪ್ರದೇಶವಾಗಿರುವುದರಿಂದ ಅಕ್ರಮ ಸಾಗುವಳಿಯಿಂದ ಮುಕ್ತವಾಗಿರುತ್ತದೆ. ನಮೂನೆ 53 ರ ಅರ್ಜಿಗಳು ಈ ಪ್ರದೇಶಕ್ಕೆ ಸಂಬಂಧಿಸಿದಂತೆ ಯಾವುದೂ ಇರುವುದಿಲ್ಲ. ಈ ಪ್ರದೇಶಕ್ಕೆ ಮಣ್ಣು ರಸ್ತೆ ಸಂಪರ್ಕವಿರುತ್ತದೆ.

ಪ್ರಸ್ತಾಪಿತ ಪ್ರದೇಶವನ್ನು ಕಟ್ಟಡದ ಕಲ್ಲು ಗಣಿ ಗುತ್ತಿಗೆಗಾಗಿ ನೀಡುವ ಬಗ್ಗೆ ಸಾರ್ವಜನಿಕರ ತಂಟೆ ತಕರಾರು ಇರುವುದಿಲ್ಲ. ಈ ಪ್ರದೇಶವನ್ನು ಕಲ್ಲು ಕಟ್ಟಡದ ಗಣಿ ಗುತ್ತಿಗೆಗೆ ನೀಡುವುದರಿಂದ ಸಾರ್ವಜನಿಕರ ಆಸ್ತಿ ಪಾಸ್ತಿಗಳಿಗೆ ಯಾವುದೇ ಹಾನಿ ಉಂಟಾಗುವ ಸಂಭವ ಇರುವುದಿಲ್ಲವೆಂದು ಮಹಜರ್‌ನೊಂದಿಗೆ ರಾಜಸ್ವ ನಿರೀಕ್ಷಕರು ವರದಿ ಸಲ್ಲಿಸಿರುತ್ತಾರೆ.

ಅದರಂತೆ ಚಿಕ್ಕಬಳ್ಳಾಪುರ ತಾಲ್ಲೂಕು ಕಸಬಾ ಹೋಬಳಿ ಆವಲಗುರ್ಕಿ ಗ್ರಾಮದ ಸ.ನಂ.268 ರಲ್ಲಿ 2-20 ಎಕರೆ ಪ್ರದೇಶದಲ್ಲಿ ಕಟ್ಟಡ ಕಲ್ಲು ಗಣಿ ಗುತ್ತಿಗೆಗೆ ಮಂಜೂರು ಮಾಡುವ ಬಗ್ಗೆ ಕಡತನ್ನು ಅಗತ್ಯ ದಾಖಲೆಗಳೊಂದಿಗೆ ಮುಂದಿನ ಕ್ರಮಕ್ಕಾಗಿ ತಮ್ಮ ಅವಗಹನೆಗೆ ಸಲ್ಲಿಸಿದೆ.

ತಮ್ಮ ನಥುಗೆಯ

ತಹಶೀಲ್ದಾರ್

ಚಿಕ್ಕಬಳ್ಳಾಪುರ ತಾಲ್ಲೂಕು

ಸ್ಥಳ ತನಿಖಾ ಟಿಪ್ಪಣಿ

ದಿನಾಂಕ: 24/07/2020 ರಂದು ಸ್ಥಳ ತನಿಖೆ ಮಾಡಲಾಗಿದ್ದು, ಚಿಕ್ಕಬಳ್ಳಾಪುರ ತಾಲ್ಲೂಕು ಕಸಬಾ ಹೋಬಳಿ ಆವಲಗುರ್ಕಿ ಗ್ರಾಮದ ಸ.ನಂ.268 ರಲ್ಲಿ 2-20 ಎಕರೆ ಪ್ರದೇಶದಲ್ಲಿ ಕಟ್ಟಡ ಕಲ್ಲು ಗಣಿ ಗುತ್ತಿಗೆ ಮಂಜೂರಾತಿಗೆ ಅನುಮತಿ ನೀಡಲು ಕೋರಿ ಮೆ||ಹರಿಹರ ಎಂ-ಸ್ಯಾಂಡ್ ಕೋರಿರುವ ಪ್ರದೇಶವನ್ನು ರಾಜಸ್ವ ನಿರೀಕ್ಷಕರು ಹಾಗೂ ಸಂಬಂಧಪಟ್ಟ ಗ್ರಾಮ ಲೆಕ್ಕಿಗರೊಂದಿಗೆ ಸ್ಥಳ ಪರಿಶೀಲನೆ ನಡೆಸಲಾಯಿತು, ಸದರಿ ಆವಲಗುರ್ಕಿ ಗ್ರಾಮದ ಸ.ನಂ.268 ರಲ್ಲಿ 178.09 ಎಕರೆ ಜಮೀನು ಗೋಕಾಡು ಎಂದು ಪಹಣಿಯಲ್ಲಿ ನಮೂದಾಗಿದ್ದು, ಜನವಸತಿ ಪ್ರದೇಶದಿಂದ 2 ಕಿ.ಮೀ. ದೂರದಲ್ಲಿರುತ್ತದೆ. ಸದರಿ ಜಮೀನಿನಿಂದ ರಾಷ್ಟ್ರೀಯ ಹೆದ್ದಾರಿಗೆ 4 ಕಿ.ಮೀ. ದೂರದಲ್ಲಿರುತ್ತದೆ. ಸದರಿ ಜಮೀನಿಗೆ ನಕಾಶೆ ರಸ್ತೆ ಸಂಪರ್ಕ ಇರುತ್ತದೆ, ಸದರಿ ಪ್ರದೇಶದಲ್ಲಿ ಯಾವುದೇ ಸಾರ್ವಜನಿಕ ಕಟ್ಟಡ, ಕೆರೆ, ಕಾಲುವೆ, ಗುಡಿ ಗೋಪುರ ಇರುವುದಿಲ್ಲ.

ತಹಸೀಲ್ದಾರ್

ಚಿಕ್ಕಬಳ್ಳಾಪುರ ತಾಲ್ಲೂಕು

ಸಂಖ್ಯೆ:ಎ3/ಕಲ್ಗುಣಿ ಗುತ್ತಿಗೆ/ಸಿ.ಆರ್-1257/2018-19 | 17-02 ಉಪ ಅರಣ್ಯ ಸಂರಕ್ಷಣಾಧಿಕಾರಿಗಳ ಕಛೇರಿ,
ಚಿಕ್ಕಬಳ್ಳಾಪುರ ವಿಭಾಗ,
ಚಿಕ್ಕಬಳ್ಳಾಪುರ, ದಿನಾಂಕ: 11.02.2019.

ಗೆ,
ಹಿರಿಯ ಭೂ ವಿಜ್ಞಾನಿಗಳು,
ಗಣಿ ಮತ್ತು ಭೂ ವಿಜ್ಞಾನ ಇಲಾಖೆ,
ರೂ. ನಂ.ಎನ್.ಎ-9, ಜಿಲ್ಲಾಡಳಿತ ಭವನ,
ಪಟ್ಟಣಹಳ್ಳಿ, ಚಿಕ್ಕಬಳ್ಳಾಪುರ.

ಮಾನ್ಯರೇ,

- ವಿಷಯ: ಶ್ರೀ ಕೆ. ಗೋವಿಂದರಾಜು, ಶಿಡ್ಲಘಟ್ಟ ತಾಲ್ಲೂಕು, ಇರಗಪ್ಪನಹಳ್ಳಿ ಗ್ರಾಮದ ಸರ್ವೆ ನಂ. 35 ರಲ್ಲಿ 2.20 ಎಕರೆ ಪ್ರದೇಶದಲ್ಲಿ ಕಟ್ಟಡ ಕಲ್ಗುಣಿಗಾರಿಕೆ ಮಂಜೂರಾತಿ ಕೋರಿರುವ ಬಗ್ಗೆ.
- ಉಲ್ಲೇಖ: 1 ತಮ್ಮ ಕಛೇರಿ ಪತ್ರ ಸಂಖ್ಯೆ:ಗೋಇ/ಹಿಭೂಚಿ/ಕಗು/2018-19/1680, ದಿನಾಂಕ: 14.11.2018
2. ಈ ಕಛೇರಿ ಪತ್ರ ಸಮ ಸಂಖ್ಯೆ ದಿನಾಂಕ: 27.11.2018
- 3 ವಲಯ ಅರಣ್ಯಾಧಿಕಾರಿ, ಶಿಡ್ಲಘಟ್ಟ ವಲಯ, ಶಿಡ್ಲಘಟ್ಟ ರವರ ಕಛೇರಿ ಪತ್ರ ಸಂಖ್ಯೆ:ವಲಯ/ಶಿಫಾವ/ಕ.ಗ/ವರದಿ/ಸಿ.ಆರ್-131/2018-19, ದಿನಾಂಕ: 19.12.2018
- 4 ಸಹಾಯಕ ಅರಣ್ಯ ಸಂರಕ್ಷಣಾಧಿಕಾರಿ, ಚಿಕ್ಕಬಳ್ಳಾಪುರ ಉಪ ವಿಭಾಗ, ಚಿಕ್ಕಬಳ್ಳಾಪುರ ರವರ ಶಿಫಾರಸ್ಸು ದಿನಾಂಕ: 19.12.2018

* * * *

ಮೇಲ್ಕಂಡ ವಿಷಯಕ್ಕೆ ಸಂಬಂಧಿಸಿದಂತೆ ಶ್ರೀ ಕೆ. ಗೋವಿಂದರಾಜು, ಶಿಡ್ಲಘಟ್ಟ ತಾಲ್ಲೂಕು, ಇರಗಪ್ಪನಹಳ್ಳಿ ಗ್ರಾಮದ ಸರ್ವೆ ನಂ. 35 ರಲ್ಲಿ 2.20 ಎಕರೆ ಪ್ರದೇಶದಲ್ಲಿ ಕಟ್ಟಡ ಕಲ್ಗುಣಿ ಗುತ್ತಿಗೆ ಮಂಜೂರಾತಿ ಕೋರಿ ಹಿರಿಯ ಭೂ ವಿಜ್ಞಾನಿಗಳು, ಗಣಿ ಮತ್ತು ಭೂ ವಿಜ್ಞಾನ ಇಲಾಖೆ, ಚಿಕ್ಕಬಳ್ಳಾಪುರ ರವರು ಪ್ರಸ್ತಾಪಿತ ಸ್ಥಳದಲ್ಲಿ ಕಲ್ಗುಣಿ ಗುತ್ತಿಗೆಗೆ ಮಂಜೂರಾತಿಗಾಗಿ ಕೋರಿರುತ್ತಾರೆ. ಸದರಿ ರವರ ಕೋರಿಕೆಯನ್ವಯ ಪ್ರಸ್ತಾಪಿತ ಸ್ಥಳದಲ್ಲಿ ಕಟ್ಟಡ ಕಲ್ಗುಣಿ ಗುತ್ತಿಗೆಗೆ ಮಂಜೂರಾತಿ ನೀಡಲು ಇಲಾಖಾ ಅಭಿಪ್ರಾಯವನ್ನು ಸಲ್ಲಿಸುವಂತೆ ಕೋರಿ ಉಲ್ಲೇಖ (1)ರಲ್ಲಿ ಹಿರಿಯ ಭೂ ವಿಜ್ಞಾನಿಗಳು, ಗಣಿ ಮತ್ತು ಭೂ ವಿಜ್ಞಾನ ಇಲಾಖೆ, ಚಿಕ್ಕಬಳ್ಳಾಪುರ ರವರು ಈ ಕಛೇರಿಗೆ ದಾಖಲಾತಿಗಳನ್ನು ಸಲ್ಲಿಸುತ್ತಾ ಕೋರಿರುತ್ತಾರೆ.

ಅದರನ್ವಯ ಮಂಜೂರಾತಿಗಾಗಿ ಕೋರಿರುವ ಪ್ರದೇಶದ ಕುರಿತು ಅರಣ್ಯ ಇಲಾಖಾ ಅಭಿಪ್ರಾಯ ನೀಡಲು ಉಲ್ಲೇಖ(2) ರ ಈ ಕಛೇರಿ ಪತ್ರ ಸಮ ಸಂಖ್ಯೆ ದಿನಾಂಕರಲ್ಲಿ ವಲಯ ಅರಣ್ಯಾಧಿಕಾರಿ, ಶಿಡ್ಲಘಟ್ಟ ವಲಯ, ಶಿಡ್ಲಘಟ್ಟ ರವರಿಗೆ ಕಲ್ಗುಣಿ ಗುತ್ತಿಗೆ ಕುರಿತು ಸ್ಥಳ ಪರಿಶೀಲನೆ ಮಾಡಿ ವರದಿ ಸಲ್ಲಿಸಲು ತಿಳಿಸಲಾಗಿತ್ತು.

ಮುಂದುವರಿದು, ವಲಯ ಅರಣ್ಯಾಧಿಕಾರಿ, ಶಿಡ್ಲಘಟ್ಟ ವಲಯ, ಶಿಡ್ಲಘಟ್ಟ ಹಾಗೂ ಸಹಾಯಕ ಅರಣ್ಯ ಸಂರಕ್ಷಣಾಧಿಕಾರಿ, ಚಿಂತಾಮಣಿ ಉಪ ವಿಭಾಗ, ಚಿಂತಾಮಣಿ ರವರು ಪ್ರಸ್ತಾಪಿತ ಪ್ರದೇಶವನ್ನು ಪರಿಶೀಲಿಸಲಾಗಿ ಪ್ರಸ್ತಾಪಿತ ಪ್ರದೇಶದ ಸರ್ವೆ ನಂ. 35ರ 2.20 ಎಕರೆ ಪ್ರದೇಶದಲ್ಲಿ ಕೋರಿರುವ ಕಲ್ಗುಣಿಯ ಪ್ರದೇಶವು ಆರ್.ಟಿ.ಸಿ ನಲ್ಲಿ ಒಟ್ಟು 127.30 ಎಕರೆ ಪ್ರದೇಶವಿದ್ದು ಗೋಮಾಳ ಎಂದು ನಮೂದಾಗಿರುತ್ತದೆ. ಸದರಿ ಸರ್ವೆ ನಂ. 35ರ ಪ್ರದೇಶದಲ್ಲಿ ಕಟ್ಟಡ ಕಲ್ಗುಣಿಗೆ ಕೋರಲಾದ 2-20 ಎಕರೆ ಪ್ರಸ್ತಾಪಿತ ಸ್ಥಳವು ಡೀಮ್ಡ್ ಫಾರಿಸ್ಟ್ ಪಟ್ಟಿಯಲ್ಲಿ ಸೇರಿರುವುದಿಲ್ಲ, ಸಿ ಮತ್ತು ಡಿ ಜಮೀನಿನಲ್ಲಿ ಸೇರಿರುವುದಿಲ್ಲವೆಂದು, ಟಿ.ಕೆ. ಬೆಟ್ಟ ರಾಜ್ಯ ಅರಣ್ಯ ಪ್ರದೇಶದಿಂದ 1.2 ಕಿ.ಮೀ ದೂರದಲ್ಲಿರುವುದಾಗಿ ಹಾಗೂ ಪ್ರಸ್ತಾಪಿತ ಸ್ಥಳಕ್ಕೆ ಅರಣ್ಯ ಪ್ರದೇಶದಲ್ಲಿ ರಸ್ತೆ ಹಾದು ಹೋಗುವುದಿಲ್ಲವೆಂದು ವಲಯ ಅರಣ್ಯಾಧಿಕಾರಿ ರವರು ಈ ಕೆಳಕಂಡ ಜಿಪಿಎಸ್ ರೀಡಿಂಗ್‌ನೊಂದಿಗೆ ವರದಿಯನ್ನು ಸಹಾಯಕ ಅರಣ್ಯ ಸಂರಕ್ಷಣಾಧಿಕಾರಿ ರವರ ಮುಖಾಂತರ ವರದಿಯನ್ನು ಸಲ್ಲಿಸಿರುತ್ತಾರೆ. ಅದರಂತೆ ಸಹಾಯಕ ಅರಣ್ಯ ಸಂರಕ್ಷಣಾಧಿಕಾರಿಗಳು ಸಹ ಪರಿಶೀಲನೆ ನಡೆಸಿ, ವಲಯ ಅರಣ್ಯಾಧಿಕಾರಿ ಇವರು ಸಲ್ಲಿಸಿರುವ ವರದಿಯು ಸರಿಯಾಗಿ ಇರುತ್ತದೆ ಎಂದು ವರದಿ ಸಲ್ಲಿಸಿರುತ್ತಾರೆ.

A	N-13 35' 45.541"	E	077 53' 05.894"
B	N-13 35' 44.952"	E	077 53' 08.188"
C	N-13 35' 39.730"	E	077 53' 07.820"
D	N-13 35' 40.043"	E	077 53' 06.075"

ಮುಂದುವರಿದು. ಶ್ರೀ ಕೆ. ಗೋವಿಂದರಾಜು, ಶಿಡ್ಲಘಟ್ಟ ತಾಲ್ಲೂಕು, ಇರಗಪ್ಪನಹಳ್ಳಿ ಗ್ರಾಮದ ಸರ್ವೆ ನಂ. 35 ರಲ್ಲಿ 2.20 ಎಕರೆ ಪ್ರದೇಶದಲ್ಲಿ ಕಟ್ಟಡದ ಕಲ್ಲುಗಣಿ ಗುತ್ತಿಗೆ ಮಂಜೂರಾತಿ ಕೋರಿರುವ ಪ್ರಸ್ತಾವಿತ ಸ್ಥಳವು ಡೀಮ್ಡ್ ಫಾರಿಸ್ಟ್ ಪಟ್ಟಿಯಲ್ಲಿ ಸೇರಿರುವುದಿಲ್ಲ, ಸಿ ಮತ್ತು ಡಿ ಜಮೀನಿನಲ್ಲಿ ಸೇರಿರುವುದಿಲ್ಲವೆಂದು, ಟಿ.ಕೆ. ಬೆಟ್ಟ ರಾಜ್ಯ ಅರಣ್ಯ ಪ್ರದೇಶದಿಂದ 1.2 ಕಿ.ಮೀ ದೂರದಲ್ಲಿರುವುದಾಗಿ ಹಾಗೂ ಪ್ರಸ್ತಾವಿತ ಸ್ಥಳಕ್ಕೆ ಅರಣ್ಯ ಪ್ರದೇಶದಲ್ಲಿ ರಸ್ತೆ ಹಾದು ಹೋಗುವುದಿಲ್ಲವೆಂದು ವಲಯ ಅರಣ್ಯಾಧಿಕಾರಿ ಶಿಡ್ಲಘಟ್ಟ ವಲಯ ಮತ್ತು ಸಹಾಯಕ ಅರಣ್ಯ ಸಂರಕ್ಷಣಾಧಿಕಾರಿ ಚಿಂತಾಮಣಿ ಉಪ ವಿಭಾಗ ರವರು ಈ ಕಛೇರಿಗೆ ಸಲ್ಲಿಸಿರುವ ವರದಿಯನ್ನು ಸೂಕ್ತ ದಾಖಲಾತಿಗಳೊಂದಿಗೆ ಈ ಕೆಳಕಂಡ ಪರತ್ತುಗೊಳಪಟ್ಟು ಮುಂದಿನ ಕ್ರಮ ಕೈಗೊಳ್ಳಲು ಸಲ್ಲಿಸಲಾಗಿದೆ.

1. ರಾಷ್ಟ್ರೀಯ ಹಸಿರು ಪೀಠದ ಇತ್ತೀಚಿನ ಅಡೇಶಗಳು ಹಾಗೂ ಕೇಂದ್ರ ಮತ್ತು ರಾಜ್ಯ ಸರ್ಕಾರದ ನೀತಿ ನಿಯಮಗಳನ್ನು ಪಾಲಿಸುವುದು.
2. ಗಣಿಗಾರಿಕೆ ಪ್ರದೇಶಗಳಲ್ಲಿ ಗಿಡಮರಗಳನ್ನು ಹೆಚ್ಚಿಸಲು ಕ್ರಮ ಕೈಗೊಳ್ಳುವುದು.

ಕ್ರಮ ಸಂಖ್ಯೆಗೆಯಿ
ಉಪ ಅರಣ್ಯ ಸಂರಕ್ಷಣಾಧಿಕಾರಿ,
ಚಿಕ್ಕಬಳ್ಳಾಪುರ ವಿಭಾಗ, ಚಿಕ್ಕಬಳ್ಳಾಪುರ.



ಕರ್ನಾಟಕ ಸರ್ಕಾರ

ಉಪವಿಭಾಗಾಧಿಕಾರಿ ರವರ ಕಾರ್ಯಾಲಯ, ಚಿಕ್ಕಬಳ್ಳಾಪುರ ಉಪವಿಭಾಗ, ಚಿಕ್ಕಬಳ್ಳಾಪುರ

ಕ್ರಮಾಂಕ:ಎಂ.ಐ.ಎನ್.ಸಿ.ಆರ್: ೮ /19-20

ದಿನಾಂಕ: /07/2019


ಹಿರಿಯ ಭೂ ವಿಜ್ಞಾನಿಗಳು
ಗಣಿ ಮತ್ತು ಭೂ ವಿಜ್ಞಾನ ಇಲಾಖೆ,
ಚಿಕ್ಕಬಳ್ಳಾಪುರ - ರವರಿಗೆ,

ವಿಷಯ: ಶಿಡ್ಲಘಟ್ಟ ತಾಲ್ಲೂಕು ಇರಗಪ್ಪನಹಳ್ಳಿ ಗ್ರಾಮದಲ್ಲಿನ ಕಟ್ಟಡ ಕಲ್ಲುಗಣಿ
ಗುತ್ತಿಗೆ ಮಂಜೂರಾತಿಗಾಗಿ ಜಂಟಿ ತಪಾಸಣಾ ವರದಿ ಸಲ್ಲಿಸುವ ಬಗ್ಗೆ.
ಉಲ್ಲೇಖ: ತಮ್ಮ ಕಚೇರಿ ಪತ್ರ ಸಂಖ್ಯೆ:ಗಭೂಇ:ಹಿಭೂವಿ:ಚಿಖವಿ:ಕಗಗು/2019-20,
1054 ದಿನಾಂಕ:08-07-2019

ಮೇಲ್ಕಂಡ ವಿಷಯಕ್ಕೆ ಸಂಬಂಧಿಸಿದಂತೆ ಶಿಡ್ಲಘಟ್ಟ ತಾಲ್ಲೂಕು ಇರಗಪ್ಪನಹಳ್ಳಿ ಗ್ರಾಮದ ಸ.ನಂ.35 ರ
ಪೈಕಿ 2-20 ಎಕರೆ ಪ್ರದೇಶದಲ್ಲಿ ಶ್ರೀ ಎಂ.ಶ್ರೀನಿವಾಸಲು, 6-00 ಎಕರೆ ಪ್ರದೇಶದಲ್ಲಿ ಶ್ರೀ ಬಿ.ಪಿ.ಶ್ರೀನಿವಾಸ್, 2-
20 ಎಕರೆ ಪ್ರದೇಶದಲ್ಲಿ ಶ್ರೀ ಎನ್.ಮುನೇಗೌಡ, 2-20 ಪ್ರದೇಶದಲ್ಲಿ ಶ್ರೀ ಕೆ.ಗೋವಿಂದರಾಜು ರವರ ಕಟ್ಟಡ
ಕಲ್ಲುಗಣಿ ಗುತ್ತಿಗೆ ಮಂಜೂರಾತಿಗಾಗಿ ಜಂಟಿ ತಪಾಸಣಾ ವರದಿ ಸಲ್ಲಿಸಲು ಕೋರಿರುವುದು ಸರಿಯಷ್ಟೆ.

ಪ್ರಸ್ತಾಪಿತ ವಿಷಯಕ್ಕೆ ಸಂಬಂಧಿಸಿದಂತೆ ದಿನಾಂಕ:05.07.2019 ರಂದು ಜಂಟಿ ಸ್ಥಳ ತಪಾಸಣೆ
ಮಾಡಲಾಗಿದ್ದು, ಸದರಿ ಜಂಟಿ ಸ್ಥಳ ಪರಿಶೀಲನಾ ವರದಿಯನ್ನು ಈ ಪತ್ರದೊಂದಿಗೆ ಲಗತ್ತಿಸಿ ಸಲ್ಲಿಸಿದೆ.

ಉಪವಿಭಾಗಾಧಿಕಾರಿ, 19/7/19
ಚಿಕ್ಕಬಳ್ಳಾಪುರ ಉಪವಿಭಾಗ
ಚಿಕ್ಕಬಳ್ಳಾಪುರ



ಜಂಟಿ ಸ್ಥಳ ಪರಿಶೀಲನಾ ವರದಿ

ಚಿಕ್ಕಬಳ್ಳಾಪುರ ಜಿಲ್ಲೆ ಶಿಡ್ಲಘಟ್ಟ ತಾಲ್ಲೂಕು ಇರಗಪ್ಪನಹಳ್ಳಿ ಗ್ರಾಮದ ಸ.ನಂ.35 ರ ಪೈಕಿ 2-20 ಎಕರೆ ಪ್ರದೇಶದಲ್ಲಿ ಶ್ರೀ ಎಂ.ಶ್ರೀನಿವಾಸಲು, 6-00 ಎಕರೆ ಪ್ರದೇಶದಲ್ಲಿ ಶ್ರೀ ಬಿ.ಪಿ.ಶ್ರೀನಿವಾಸ್, 2-20 ಎಕರೆ ಪ್ರದೇಶದಲ್ಲಿ ಶ್ರೀ ಎನ್.ಮುನೇಗೌಡ, 2-20 ಪ್ರದೇಶದಲ್ಲಿ ಶ್ರೀ ಕೆ.ಗೋವಿಂದರಾಜು ರವರು ಕಟ್ಟಡ ಕಲ್ಲುಗಣಿ ಗುತ್ತಿಗೆ ಮಂಜೂರಾತಿ ಕೋರಿ ಅರ್ಜಿ ನೀಡಿರುವ ವಿಚಾರವಾಗಿ ದಿನಾಂಕ: 5.7.19 ರಂದು ಉಪವಿಭಾಗಾಧಿಕಾರಿಗಳು, ಚಿಕ್ಕಬಳ್ಳಾಪುರ ಉಪವಿಭಾಗ, ಚಿಕ್ಕಬಳ್ಳಾಪುರ ಮತ್ತು ಹಿರಿಯ ಭೂ ವಿಜ್ಞಾನಿಗಳು, ಗಣಿ ಮತ್ತು ಭೂ ವಿಜ್ಞಾನ ಇಲಾಖೆ, ಚಿಕ್ಕಬಳ್ಳಾಪುರ ರವರೊಂದಿಗೆ ಸ್ಥಳಕ್ಕೆ ಭೇಟಿ ನೀಡಿ ಪರಿಶೀಲಿಸಲಾಗಿ, ಪ್ರಸ್ತಾಪಿತ ಇರಗಪ್ಪನಹಳ್ಳಿ ಗ್ರಾಮದ ಸ.ನಂ.35 ರಲ್ಲಿ 127-30 ಎಕರೆ ವಿಸ್ತೀರ್ಣವಿದ್ದು ಗೋಮಾಳ ಜಮೀನಾಗಿರುತ್ತದೆ. ಪ್ರಸ್ತಾಪಿತ ಕಟ್ಟಡ ಕಲ್ಲುಗಣಿ ಗುತ್ತಿಗೆ ಕೋರಿರುವ ಪ್ರದೇಶವು ಗ್ರಾಮಕ್ಕೆ ಸುಮಾರು 1.50 ಕಿ.ಮೀ ದೂರದಲ್ಲಿದ್ದು ಸದರಿ ಪ್ರದೇಶವು ರಾಷ್ಟ್ರೀಯ ಹೆದ್ದಾರಿಯಿಂದ ಸುಮಾರು 08 ಕಿ.ಮೀ ದೂರದಲ್ಲಿದ್ದು ಸದರಿ ಪ್ರದೇಶವು ರಾಜ್ಯ ಹೆದ್ದಾರಿಯಿಂದ ಸುಮಾರು 01 ಕಿ.ಮೀ. ದೂರದಲ್ಲಿದ್ದು ಜಿಲ್ಲಾ ರಸ್ತೆಯಿಂದ ಸುಮಾರು 01 ಕಿ.ಮೀ ದೂರದಲ್ಲಿದ್ದು ಸದರಿ ಪ್ರದೇಶದಿಂದ ಸುಮಾರು 01 ಕಿ.ಮೀ ಹಂತರದಲ್ಲಿ ಸಾರ್ವಜನಿಕ ಕಟ್ಟಡಗಳು, ದೇವಾಲಯ, ರೈಲ್ವೆ ಲೈನ್ ಜಲಾಶಯ, ತಹಸೀಲ್ದಾರ್ ಶಿಡ್ಲಘಟ್ಟ ತಾಲ್ಲೂಕು ರವರು ನೀಡಿರುವ ವರದಿಯಲ್ಲಿ ಇರಗಪ್ಪನಹಳ್ಳಿ ಗ್ರಾಮದ ಸ.ನಂ.35 ರ ಪೈಕಿ ಪೈಕಿ 2-00 ಎಕರೆ ಪ್ರದೇಶದಲ್ಲಿ ಶ್ರೀ ಎಂ.ಶ್ರೀನಿವಾಸಲು, 6-00 ಎಕರೆ ಪ್ರದೇಶದಲ್ಲಿ ಶ್ರೀ ಬಿ.ಪಿ.ಶ್ರೀನಿವಾಸ್, 2-20 ಎಕರೆ ಪ್ರದೇಶದಲ್ಲಿ ಶ್ರೀ ಎನ್.ಮುನೇಗೌಡ 2-20 ಪ್ರದೇಶದಲ್ಲಿ ಶ್ರೀ ಕೆ.ಗೋವಿಂದರಾಜು ರವರಿಗೆ ಜಮೀನಿನಲ್ಲಿ ಕಟ್ಟಡ ಕಲ್ಲುಗಣಿ ಗುತ್ತಿಗೆ ಮಂಜೂರಾತಿ ನೀಡುವ ಬಗ್ಗೆ ಉಲ್ಲೇಖಿಸಿರುತ್ತಾರೆ. ಹಾಗೂ ಸಾರ್ವಜನಿಕರಿಂದ ಕಲ್ಲುಗಣಿ ನೀಡಬಾರದೆಂದು ಬಂದಿರುವ ತಕರಾರು ಅರ್ಜಿಗಳನ್ನು ಪರಿಶೀಲಿಸಿಕೊಂಡು ಕಾನೂನು ರೀತ್ಯಾ ಅರ್ಜಿದಾರರು ಕೋರಿರುವ ಪ್ರದೇಶವನ್ನು (ನಕ್ಷೆಯಲ್ಲಿ ತೋರಿಸಿರುವ) ಪ್ರದೇಶವನ್ನು ರಸ್ತೆ ಸಂಪರ್ಕ ಕಲ್ಪಿಸಿಕೊಳ್ಳುವ ಷರತ್ತಿನ ಮೇರೆಗೆ ಕಟ್ಟಡ ಕಲ್ಲುಗಣಿ ಗುತ್ತಿಗೆ ಮಂಜೂರಾತಿ ನೀಡಬಹುದಾಗಿರುತ್ತದೆ.

ಹಿರಿಯ ಭೂ ವಿಜ್ಞಾನಿಗಳು,
ಗಣಿ ಮತ್ತು ಭೂ ವಿಜ್ಞಾನ ಇಲಾಖೆ,
ಚಿಕ್ಕಬಳ್ಳಾಪುರ

ಉಪವಿಭಾಗಾಧಿಕಾರಿಗಳು,
ಚಿಕ್ಕಬಳ್ಳಾಪುರ-ಉಪವಿಭಾಗ,
ಚಿಕ್ಕಬಳ್ಳಾಪುರ.



ಕರ್ನಾಟಕ ಸರ್ಕಾರ

ಉಪವಿಭಾಗಾಧಿಕಾರಿ ರವರ ಕಾರ್ಯಾಲಯ, ಚಿಕ್ಕಬಳ್ಳಾಪುರ ಉಪವಿಭಾಗ, ಚಿಕ್ಕಬಳ್ಳಾಪುರ

ಕ್ರಮಾಂಕ:ಎಂ.ಐ.ಎನ್.ಸಿ.ಆರ್: 29 /19-20

ದಿನಾಂಕ: 12 /12/2019

ಹಿರಿಯ ಭೂ ವಿಜ್ಞಾನಿಗಳು
ಗಣಿ ಮತ್ತು ಭೂ ವಿಜ್ಞಾನ ಇಲಾಖೆ,
ಚಿಕ್ಕಬಳ್ಳಾಪುರ - ರವರಿಗೆ,

ವಿಷಯ: ಸ.ನಂ.58, 57 ಮತ್ತು ಸ.ನಂ.48 ರಲ್ಲಿ ಕೋಮಲ ಕೋಂ ಹೆಚ್.ಸಂಪತ್‌ಕುಮಾರ್ ರವರ ಅಕ್ರಮವಾಗಿ ಜೆಲ್ಲಿ ಕ್ರಷರ್ ಅಳವಡಿಸುತ್ತಿರುವ ಬಗ್ಗೆ.

ಉಲ್ಲೇಖ: ಅಮಿಟಪಳ್ಳಿ, ದೊಡ್ಡಪಳ್ಳಿ, ಗೌಡನಹಳ್ಳಿ ಮತ್ತು ಶಿಗಲಗುಟ್ಟ ಬಂಡೆ ಹೊಡೆಯುವವರು ಮತ್ತು ಗ್ರಾಮಸ್ಥರು ಮಿಟ್ಟಹಳ್ಳಿ ಪಂಚಾಯಿತಿ ಚಲಕಲನೇರ್ಪು ಹೋಬಳಿ ಚಿಂತಾಮಣಿ ತಾಲ್ಲೂಕು ರವರು ನೀಡಿರುವ ಮನವಿ.

ಸಹಚ್.ಸಂಪತ್‌ಕುಮಾರ್ ರವರ ಅಕ್ರಮವಾಗಿ ಜೆಲ್ಲಿ ಕ್ರಷರ್ ಅಳವಡಿಸುತ್ತಿದ್ದು, ಇದರಿಂದ ರೈತರ ಬೆಳೆಗೆ ಹಾನಿಯಾಗುತ್ತದೆಂದು, ಧನ-ಕರುಗಳು ಮತ್ತು ವನ್ಯ ಜೀವಿಗಳ ನೀರಿಗೆ ಮತ್ತು ಮೇವಿಗೆ ತೊಂದರೆಯಾಗುತ್ತದೆಂದು, ಆದ್ದರಿಂದ ಸದರಿ ಕ್ರಷರ್ ಅಳವಡಿಸಲು ಅನುಮತಿ ನೀಡಬಾರದೆಂದು ಉಲ್ಲೇಖಿತ ಪತ್ರದಂತೆ ಈ ಕಚೇರಿಗೆ ಮನವಿ ಸಲ್ಲಿಸಿರುತ್ತಾರೆ.

ಸದರಿ ಮನವಿ ಮತ್ತು ದಾಖಲೆಯನ್ನು ಈ ಪತ್ರದೊಂದಿಗೆ ಅಡಕವಿರಿಸಿ ಕಳುಹಿಸುತ್ತಾ, ಅರ್ಜಿದಾರರ ಕೋರಿಕೆಯ ವಿಷಯದಲ್ಲಿ ಪರಿಶೀಲಿಸಿ ನಿಯಮಾನುಸಾರ ಕ್ರಮ ಕೈಗೊಂಡು ಕೈಗೊಂಡ ಕ್ರಮದ ಬಗ್ಗೆ ಅರ್ಜಿದಾರರಿಗೆ ಮಾಹಿತಿ ನೀಡಿ ಈ ಕಚೇರಿಗೆ ವರದಿ ಸಲ್ಲಿಸಲು ಕೋರಿದೆ.



A.N.P.
ಉಪವಿಭಾಗಾಧಿಕಾರಿ,
ಚಿಕ್ಕಬಳ್ಳಾಪುರ ಉಪವಿಭಾಗ
ಚಿಕ್ಕಬಳ್ಳಾಪುರ

14/7

ಉಪ ಅರಣ್ಯ ಸಂರಕ್ಷಣಾಧಿಕಾರಿಗಳ ಕಛೇರಿ,
ಚಿಕ್ಕಬಳ್ಳಾಪುರ ವಿಭಾಗ,
ಚಿಕ್ಕಬಳ್ಳಾಪುರ, ದಿನಾಂಕ: 10.08.2020

ಗೆ,

ಹಿರಿಯ ಭೂ ವಿಜ್ಞಾನಿಗಳು,
ಗಣಿ ಮತ್ತು ಭೂ ವಿಜ್ಞಾನ ಇಲಾಖೆ,
ರೂ. ನಂ.ಎನ್.ಎ-9, 2ನೇ ಮಹಡಿ,
ಚಿಲ್ಲಾಡಲಿತ ಭವನ, ಪಟ್ಟಣಹಳ್ಳಿ, ಚಿಕ್ಕಬಳ್ಳಾಪುರ.

ಮಾನ್ಯರ,

ವಿಷಯ: ಮೆ. ಹೆಚ್.ಎನ್ ಎಂಟರ್ ಪ್ರೈವೇಟ್, ಗುಡಿಬಂಡೆ ತಾಲ್ಲೂಕು, ಪ್ಯಾಲಚೆನ್ನವನಹಳ್ಳಿ ಗ್ರಾಮದ ಸರ್ವೆ ನಂ. 21ರ ಪಟ್ಟಾ ಜಮೀನಿನಲ್ಲಿ ಕರ್ನಾಟಕ ಉಪ ಖನಿಜ ರಿಯಾಯಿತಿ ನಿಯಮಾವಳಿ ತಿದ್ದುಪಡಿ 2016 & 2017ರ ನಿಯಮ 32ರನ್ವಯ ಅರ್ಜಿ ಸಲ್ಲಿಸಿದ್ದು, ತತ್ಸಂಬಂಧ ನಿರಾಕ್ಷೇಪಣಾ ಪತ್ರ ಅಭಿಪ್ರಾಯದ ಬಗ್ಗೆ

- ಉಲ್ಲೇಖ:
- 1 ತಮ್ಮ ಕಛೇರಿ ಪತ್ರ ಸಂಖ್ಯೆ:ಗಭೂಇ/ಹಿಭೂಚಿ/ಚಿಖವಿ/ಕಗಗು/2020-21, ದಿನಾಂಕ: 17.06.2020.
 - 2 ವಲಯ ಅರಣ್ಯಾಧಿಕಾರಿ, ಗುಡಿಬಂಡೆ ವಲಯ, ಗುಡಿಬಂಡೆ ರವರ ಕಛೇರಿ ಪತ್ರ ಸಂಖ್ಯೆ:ವಅಅ/ಗು.ಬಂ/ಕ.ಗ/ವರದಿ/ಸಿಆರ್-48/2020-21, ದಿ: 10.07.2020
 - 4 ಸಹಾಯಕ ಅರಣ್ಯ ಸಂರಕ್ಷಣಾಧಿಕಾರಿ, ಚಿಕ್ಕಬಳ್ಳಾಪುರ ಉಪ ವಿಭಾಗ, ಚಿಕ್ಕಬಳ್ಳಾಪುರ ರವರ ಶಿಫಾರಸ್ಸು ದಿನಾಂಕ: 10.07.2020

ಮೇಲ್ಕಂಡ ವಿಷಯಕ್ಕೆ ಸಂಬಂಧಿಸಿದಂತೆ ಮೆ. ಹೆಚ್.ಎನ್ ಎಂಟರ್ ಪ್ರೈವೇಟ್, ಗುಡಿಬಂಡೆ ತಾಲ್ಲೂಕು, ಪ್ಯಾಲಚೆನ್ನವನಹಳ್ಳಿ ಗ್ರಾಮದ ಸರ್ವೆ ನಂ. 21 ರಲ್ಲಿ 5-19 ಎಕರೆ ಪ್ರದೇಶದಲ್ಲಿ ಕರ್ನಾಟಕ ಉಪ ಖನಿಜ ರಿಯಾಯಿತಿ ನಿಯಮಾವಳಿ ತಿದ್ದುಪಡಿ 2016 & 2017ರ ನಿಯಮ 32ರನ್ವಯ ಪಟ್ಟಾ ಜಮೀನಿನಲ್ಲಿ ಕಟ್ಟಡ ಕಲ್ಪುಗಣಿ ಗುತ್ತಿಗೆ ಮಂಜೂರಾತಿ ಕೋರಿ ಹಿರಿಯ ಭೂ ವಿಜ್ಞಾನಿಗಳು, ಗಣಿ ಮತ್ತು ಭೂ ವಿಜ್ಞಾನ ಇಲಾಖೆ ಚಿಕ್ಕಬಳ್ಳಾಪುರ ರವರು ಈ ಕಛೇರಿಗೆ ದಾಖಲಾತಿಗಳನ್ನು ಸಲ್ಲಿಸುತ್ತಾ ಕೋರಿಯುತ್ತಾರೆ.

ಅದರನ್ವಯ ಮಂಜೂರಾತಿಗಾಗಿ ಕೋರಿಯುವ ಪ್ರದೇಶದ ಕುರಿತು ಅರಣ್ಯ ಇಲಾಖಾ ಅಭಿಪ್ರಾಯ ನೀಡಲು ವಲಯ ಅರಣ್ಯಾಧಿಕಾರಿ, ಗುಡಿಬಂಡೆ ವಲಯ, ಗುಡಿಬಂಡೆ ರವರಿಗೆ ಕಲ್ಪುಗಣಿ ಗುತ್ತಿಗೆ ಕುರಿತು ಸ್ಥಳ ಪರಿಶೀಲನೆ ಮಾಡಿ ವರದಿ ಸಲ್ಲಿಸಲು ತಿಳಿಸಲಾಗಿತ್ತು.

ಮುಂದುವರೆದು, ವಲಯ ಅರಣ್ಯಾಧಿಕಾರಿ, ಗುಡಿಬಂಡೆ ವಲಯ, ಗುಡಿಬಂಡೆ ಹಾಗೂ ಸಹಾಯಕ ಅರಣ್ಯ ಸಂರಕ್ಷಣಾಧಿಕಾರಿ, ಚಿಕ್ಕಬಳ್ಳಾಪುರ ಉಪ ವಿಭಾಗ, ಚಿಕ್ಕಬಳ್ಳಾಪುರ ರವರು ಪ್ರಸ್ತಾಪಿತ ಪ್ರದೇಶವನ್ನು ದಿನಾಂಕ: 09.07.2020 ರಂದು ಭೇಟಿ ನೀಡಿ ಪರಿಶೀಲಿಸಿದಾಗ ಪ್ಯಾಲಚೆನ್ನವನಹಳ್ಳಿ ಗ್ರಾಮದ ಸರ್ವೆ ನಂ. 21ರ ಜಮೀನು ಬೀಚಗಾನಹಳ್ಳಿ ರಾಜ್ಯ ಅರಣ್ಯ ಪ್ರದೇಶದ ಗಡಿಯಿಂದ ಅಂದಾಜು 5.50 ಕಿ.ಮೀ ದೂರದಲ್ಲಿದ್ದು, ಯಾವುದೇ ಅಧಿಕಾರಾಧಿಕ ಅರಣ್ಯ ಪ್ರದೇಶಕ್ಕೆ ಸೇರಿರುವುದಿಲ್ಲ ಹಾಗೂ ಕರ್ನಾಟಕ ಅರಣ್ಯ ಕಾಯ್ದೆ 1963ರ ಕಲಂ -4ರ ಅರಣ್ಯ ಪ್ರದೇಶವು ಆಗಿರುವುದಿಲ್ಲ. ಸದರಿ ಪ್ರದೇಶವು ಬಹುತೇಕ ಸ್ವಾಭಾವಿಕ ಕಲ್ಲುಬಂಡೆಗಳಿಂದ ಕೂಡಿದ್ದು, ಯಾವುದೇ ಗಿಡ ಮರಗಳು ಹಾಗೂ ವನ್ಯಪ್ರಾಣಿಗಳಿಗೆ ಆವಾಸ ಸ್ಥಾನ ಆಗಿರುವುದು ಕಂಡುಬಂದಿರುವುದಿಲ್ಲ. ಸದರಿ ಪ್ರಸ್ತಾಪಿತ ಸ್ಥಳಕ್ಕೆ ಸಂಪರ್ಕ ಕಲ್ಪಿಸುವ ರಸ್ತೆಯು ಯಾವುದೇ ಅರಣ್ಯ ಪ್ರದೇಶದಲ್ಲಿ ಹಾದು ಹೋಗುವುದಿಲ್ಲ. ಪ್ರಸ್ತಾಪಿತ ಪ್ರದೇಶವು ಮಾನ್ಯ ಸರ್ವೋಚ್ಚ ನ್ಯಾಯಾಲಯವು ನೀಡಿರುವ ಅರಣ್ಯ ಎಂಬ ಪದದ ಅರ್ಥಕ್ಕೆ ಒಳಪಡುವುದಿಲ್ಲ. ಸದರಿ ಪ್ರದೇಶದ ಸುತ್ತ-ಮುತ್ತಲೂ ಯಾವುದೇ ಶಾಲಾ ಕಾಲೇಜು ಹಾಗೂ ಆಸ್ಪತ್ರೆ ಇರುವುದು ಕಂಡುಬಂದಿರುವುದಿಲ್ಲ. ಸದರಿ ಪ್ರದೇಶದ ಚಿಕ್ಕಬಂಡಿಯನ್ನು ನೋಡಲಾಗಿ ಉತ್ತರಕ್ಕೆ ಸರ್ವೆ ನಂ. 06ರ ಜಮೀನು, ದಕ್ಷಿಣಕ್ಕೆ ಸರ್ವೆ ನಂ. 11ರ ಜಮೀನು, ಪೂರ್ವಕ್ಕೆ ಸರ್ವೆ ನಂ. 06 ಮತ್ತು ಸರ್ವೆ ನಂ. 22ರ ಜಮೀನು, ಪಶ್ಚಿಮಕ್ಕೆ ಸರ್ವೆ ನಂ. 06 ಮತ್ತು ಸರ್ವೆ ನಂ. 23ರ ಜಮೀನು ಇರುವುದು ಕಂಡುಬಂದಿರುತ್ತದೆ ಎಂದು ಸಹಾಯಿಯಲ್ಲಿ ಗುರುತಿಸಿ ವಲಯ ಅರಣ್ಯಾಧಿಕಾರಿ ಗುಡಿಬಂಡೆ ವಲಯ ಮತ್ತು ಸಹಾಯಕ ಅರಣ್ಯ ಸಂರಕ್ಷಣಾಧಿಕಾರಿ, ಚಿಕ್ಕಬಳ್ಳಾಪುರ ಉಪ ವಿಭಾಗ ರವರು ಈ ಕೆಳಕಂಡಂತೆ ಜಿಪಿಎಸ್ ರೀಡಿಂಗ್‌ನೊಂದಿಗೆ ವರದಿಯನ್ನು ಸಲ್ಲಿಸಿರುತ್ತಾರೆ.

A	N-13 37' 58.1"	E	77 48' 15.8"
B	N-13 38' 04.7"	E	77 48' 17.4"
C	N-13 38' 0.5"	E	77 48' 19.4"
D	N-13 38' 58.3"	E	77 48' 19.5"

ಮುಂದುವರೆದು, ಈ ಕೆಳನೋಂದಾರರು ದಿ: 24.07.2020ರಂದು ಸ್ಥಳಕ್ಕೆ ಭೇಟಿ ನೀಡಿ ಪರಿಶೀಲಿಸಿದಾಗ ಕಲ್ಲುಗಣಿಗಾರರಿಗೆ ಪ್ರಸ್ತಾಪಿಸಿರುವ ಮೆ|| ಹೆಚ್.ಎಸ್ ಎಂಟರ್ ಪ್ರೈವೇಟ್, ಇವರು ಗುಡಿಬಂಡೆ ತಾಲ್ಲೂಕು, ಪ್ಯಾಲಚೆನ್ನವ್ವನಹಳ್ಳಿ ಗ್ರಾಮದ ಸಮೀಪ ನಂ. 21 ರಲ್ಲಿ 5-19 ಎಕರೆ ಪ್ರದೇಶದಲ್ಲಿ ಕರ್ನಾಟಕ ಉಪ ಖನಿಜ ರಿಯಾಯಿತಿ ನಿಯಮಾವಳಿ ತಿದ್ದುಪಡಿ 2016 & 2017ರ ನಿಯಮ 32ರನ್ವಯ ಪಟ್ಟಾ ಜಮೀನಿನಲ್ಲಿ ಕಟ್ಟಡ ಕಲ್ಲುಗಣಿ ಗುತ್ತಿಗೆ ಮಂಜೂರಾತಿ ನೀಡಲು ವಲಯ ಅರಣ್ಯಾಧಿಕಾರಿ ಗುಡಿಬಂಡೆ ವಲಯ ಮತ್ತು ಸಹಾಯಕ ಅರಣ್ಯ ಸಂರಕ್ಷಣಾಧಿಕಾರಿ ಚಿಕ್ಕಬಳ್ಳಾಪುರ ಉಪ ವಿಭಾಗ ರವರು ಈ ಕಛೇರಿಯ ಸಲ್ಲಿಸಿರುವ ವರದಿಯನ್ನು ಸೂಕ್ತ ದಾಖಲಾತಿಗಳೊಂದಿಗೆ ಈ ಕೆಳಕಂಡ ಷರತ್ತುಗಳೊಳಪಟ್ಟು ಮುಂದಿನ ಕ್ರಮ ಕೈಗೊಳ್ಳಲು ಸಲ್ಲಿಸಲಾಗಿದೆ.

CONDITIONS:-

1. ರಾಷ್ಟ್ರೀಯ ಹಸಿರು ಪೀಠದ ಇತ್ತೀಚಿನ ಆದೇಶಗಳು ಹಾಗೂ ಕೇಂದ್ರ ಮತ್ತು ರಾಜ್ಯ ಸರ್ಕಾರದ ನೀತಿ ನಿಯಮಗಳನ್ನು ಪಾಲಿಸುವುದು.
2. ಗಣಿಗಾರಿಕೆ ಪ್ರದೇಶಗಳಲ್ಲಿ ಗಿಡಮರಗಳನ್ನು ಹೆಚ್ಚಿನಲು ಕ್ರಮ ಕೈಗೊಳ್ಳುವುದು.
3. Top soil should be used for reclamation & greenbelt development.
4. Waste generated should be stocked at earmarked sites only
5. Plantation should be taken up all around for soil stabilisation & green belt creation along roads, lease area.
6. Surface run off should be desilted through check dam & drains
7. Mining Operations shouldn't harm groundwater
8. Dust pollution should be minimised through controlled blasting & greenbelt creation.

ತಮ್ಮ ಸಂಪನ್ಮಯ

ಉಪ ಅರಣ್ಯ ಸಂರಕ್ಷಣಾಧಿಕಾರಿ,
ಚಿಕ್ಕಬಳ್ಳಾಪುರ ವಿಭಾಗ, ಚಿಕ್ಕಬಳ್ಳಾಪುರ






ಕರ್ನಾಟಕ ಸರ್ಕಾರ

ತಹಶೀಲ್ದಾರ್ ರವರ ಕಾರ್ಯಾಲಯ, ಗುಡಿಬಂಡೆ ತಾಲ್ಲೂಕು ಗುಡಿಬಂಡೆ

ಸಂ: ಎಂ.ಎ.ಎನ್/07/2020-2

ದಿನಾಂಕ: 3/08/2020

ರವರಿಗೆ,
ಹಿರಿಯ ಭೂವಿಜ್ಞಾನಿಗಳು
ಗಣ ಮತ್ತು ಭೂವಿಜ್ಞಾನ ಇಲಾಖೆ
ಚಿಕ್ಕಬಳ್ಳಾಪುರ.



ಮಾನ್ಯರೇ,

ವಿಷಯ: ಗುಡಿಬಂಡೆ ತಾಲ್ಲೂಕು ಸೋಮೇನಹಳ್ಳಿ ಹೋಬಳಿ ವ್ಯಾಯಲಚಿನ್ನಪ್ಪನಹಳ್ಳಿ ಗ್ರಾಮದ ಸ.ನಂ.21 ರಲ್ಲಿ ಒಟ್ಟು 5-19 ಗುಂಟೆ ಪ್ರದೇಶದಲ್ಲಿ ಕರ್ನಾಟಕ ಉಪಖನಿಜ ರಿಯಾಯಿತಿ ನಿಯಮಾವಳಿ ತಿದ್ದುಪಡಿ 2016 ಮತ್ತು 2017 ರ ನಿಯಮ 32 ರನ್ವಯ ನಿರಕ್ಷೇಪಣಾ ಪತ್ರ ನೀಡುವ ಕುರಿತು.

- ಉಲ್ಲೇಖ:**
1. ಮಾನ್ಯ ಗಣ ಮತ್ತು ಭೂವಿಜ್ಞಾನ ಇಲಾಖೆರವರ ಪತ್ರದ ಸಂಖ್ಯೆ:ಗಭೂಇ/ಹಿಭೂಚಿ/ಕಗು/498/2020-21 ದಿನಾಂಕ:17/06/2020.
 2. ರಾಜಸ್ವನಿರೀಕ್ಷಕರು ಸೋಮೇನಹಳ್ಳಿ ಹೋಬಳಿರವರ ಪತ್ರದ ಸಂ:ರಾನಿಕ/ವಿವ87/20-21

Handwritten notes:
Shichy
230
14/8/2020

ಮೇಲ್ಕಂಡ ವಿಷಯ ಮತ್ತು ಉಲ್ಲೇಖಕ್ಕೆ ಸಂಬಂಧಿಸಿದಂತೆ ಗುಡಿಬಂಡೆ ತಾಲ್ಲೂಕು ಸೋಮೇನಹಳ್ಳಿ ಹೋಬಳಿ ವ್ಯಾಯಲಚಿನ್ನಪ್ಪನಹಳ್ಳಿ ಗ್ರಾಮದ ಸ.ನಂ.21 ರಲ್ಲಿ ಒಟ್ಟು 5-19 ಗುಂಟೆ ಪ್ರದೇಶದಲ್ಲಿ ಕರ್ನಾಟಕ ಉಪಖನಿಜ ರಿಯಾಯಿತಿ ನಿಯಮಾವಳಿ ತಿದ್ದುಪಡಿ 2016 ಮತ್ತು 2017 ರ ನಿಯಮ 32 ರನ್ವಯ ನಿರಕ್ಷೇಪಣಾ ಪತ್ರ ಕೋರಿ ಶ್ರೀ. ಮೆ. ಹೆಚ್.ಎನ್ ಎಂಟರ್ ಪ್ರೈವೇಟ್ ರವರು ಚಿಕ್ಕಬಳ್ಳಾಪುರ ರವರು ಅರ್ಜಿ ಸಲ್ಲಿಸಿದ್ದು, ಸದರಿ ಅರ್ಜಿಯಂತೆ ನಿಯಮನುಸಾರ ಪರಿಶೀಲಿಸಿ ಸ್ಪಷ್ಟವರದಿ ನೀಡಲು ಉಲ್ಲೇಖ (1) ರಂತೆ ಸೂಚಿಸಿರುತ್ತೀರಿ.

ಅದರಂತೆ ಸದರಿ ಜಮೀನಿನ ದಾಖಲೆಗಳನ್ನು ಪರಿಶೀಲಿಸಲಾಗಿ ಚಾಲ್ತಿ ಪಹಣಿಯಂತೆ ವ್ಯಾಯಲಚಿನ್ನಪ್ಪನಹಳ್ಳಿ ಗ್ರಾಮದ ಸ.ನಂ.21 ರಲ್ಲಿ 5-19 ಗುಂಟೆ ಜಮೀನು ಶಿವಪ್ಪ ಬನ್ ವೆಂಕಟರಾಯಪ್ಪ ನವರ ಹೆಸರಿನಲ್ಲಿರುತ್ತದೆ. ಸದರಿ ಪಹಣಿಯಂತೆ ಹಿಡುವಳಿ ಜಮೀನಾಗಿರುತ್ತದೆ. ಸದರಿ ಜಮೀನು ಕಲ್ಲುಬಂಡೆಗಳಿಂದ ಕೂಡಿದ್ದು, ವ್ಯವಸಾಯಕ್ಕೆ ಯೋಗ್ಯವಾಗಿರುವುದಿಲ್ಲ. ಸದರಿ ಜಮೀನಿಗೆ 200 ಮೀ. ಅಂತರದಲ್ಲಿ ಸಾರ್ವಜನಿಕ ಸ್ಥಿರ ರಚನೆ ಕಟ್ಟಡಗಳು ರೈಲ್ವೆ ಲೈನ್ ಗಳು , ಅಧಿಕ ವಿದ್ಯುತ್ ತಂತಿ ವೃತ್ತರಣ ಲೈನ್ ಗಳು, ಸೇತುವೆ, ನದಿ, ಕೆರೆ ಜಲಾಶಯ ,ಕಾಲುವೆ-ಹಳ್ಳ, ಒವನಾಣ, ಸಾರ್ವಜನಿಕ ರಸ್ತೆ ,ರೈಲ್ವೆ ಬಂಡಿದಾರಿ, ಶಾಲೆ-ಕಾಲೇಜು, ಗ್ರಾಮ ಹಾಗೂ ನಗರಪ್ರದೇಶಗಳಿರುವುದಿಲ್ಲ. ಸದರಿ ಪ್ರದೇಶದ ಸಮೀಪದಲ್ಲಿ ಪುರಾತತ್ವ ಇಲಾಖೆಯ ಯಾವುದಾದರೂ ಐತಿಹಾಸಿಕ ಸ್ಮಾರಕಗಳು ಇರುವುದಿಲ್ಲ. ಸದರಿ ಸ.ನಂ.5-19 ಗುಂಟೆ ಜಮೀನಿರುತ್ತದೆ .

ಅದರಂತೆ ಸದರಿ ಜಮೀನು ವರ್ಲಕೊಂಡ ಗ್ರಾಮ ಪಂಚಾಯಿತಿ ವ್ಯಾಪ್ತಿಗೆ ಒಳಪಟ್ಟಿರುತ್ತದೆ. ಹಾಗೂ ಸದರಿ ಜಮೀನು ಮಂಜೂರು ಮಾಡುವ ಬಗ್ಗೆ ಗ್ರಾಮಸ್ಥರು ಯಾವುದೇ ತಂತೆ ತಕರಾರು ಇರುವುದಿಲ್ಲ. ಎಂಬುದಾಗಿ ಸೋಮೇನಹಳ್ಳಿ ಹೋಬಳಿ ರಾಜಸ್ವ ನಿರೀಕ್ಷಕರು ಮಹಜರ್ ಮತ್ತು ವರದಿಯಲ್ಲಿ ತಿಳಿಸಿರುತ್ತಾರೆ. ಪ್ರಯುಕ್ತ ಗುಡಿಬಂಡೆ ತಾಲ್ಲೂಕು ಸೋಮೇನಹಳ್ಳಿ ಹೋಬಳಿ ವ್ಯಾಯಲಚಿನ್ನಪ್ಪನಹಳ್ಳಿ ಗ್ರಾಮದ ವ್ಯಾಯಲಚಿನ್ನಪ್ಪನಹಳ್ಳಿ ಗ್ರಾಮದ ಸ.ನಂ.21 ರಲ್ಲಿ ಒಟ್ಟು 5-19 ಗುಂಟೆ ಪ್ರದೇಶದಲ್ಲಿ ಕರ್ನಾಟಕ ಉಪಖನಿಜ ರಿಯಾಯಿತಿ ನಿಯಮಾವಳಿ ತಿದ್ದುಪಡಿ 2016 ಮತ್ತು 2017 ರ ನಿಯಮ 32 ರನ್ವಯ ಸರ್ಕಾರದ ಆದೇಶದ ಸಂಖ್ಯೆ ಸಿಐ 164 ಎಂಎಂಎನ್ 2014 ರನ್ವಯ ಉಲ್ಲೇಖಿತ ಪತ್ರದ ಷರತ್ತುಗೊಳಪಡಿಸಿರುವಂತೆ ಕೋರಿರುವ ಅರ್ಜಿಯನ್ನು ಸಿದ್ಧಪಡಿಸಿ ತಮ್ಮ ಅವಗಾಹನೆಗೆ ಸಲ್ಲಿಸಿದೆ.

ತಮ್ಮ ನಂಬುಗೆಯ
(Signature)
ತಹಶೀಲ್ದಾರ್
ಗುಡಿಬಂಡೆ ತಾಲ್ಲೂಕು



ಕರ್ನಾಟಕ ಸರ್ಕಾರ

ಉಪವಿಭಾಗಾಧಿಕಾರಿಗಳ ಕಾರ್ಯಾಲಯ, ಚಿಕ್ಕಬಳ್ಳಾಪುರ ಉಪವಿಭಾಗ, ಚಿಕ್ಕಬಳ್ಳಾಪುರ.

ದಿನಾಂಕ: 09.03.2012

ಸಂ: ಎಂ.ಐ.ಎನ್: ಸಿಆರ್:19 : 2011-12

ಹಿರಿಯ ಭೂ ವಿಜ್ಞಾನಿಗಳು,
ಗಣಿ ಮತ್ತು ಭೂ ವಿಜ್ಞಾನ ಇಲಾಖೆ,
ಎ.ಪಿ.ಎಂ.ಸಿ ಎದುರು
ಚಿಕ್ಕಬಳ್ಳಾಪುರ

ಮಾನ್ಯರೆ,

ವಿಷಯ: ಶಿಡ್ಲಘಟ್ಟ ತಾಲ್ಲೂಕು ಸಾದಲಿ ಹೋಬಳಿ ಪುರಬೈರೇನಹಳ್ಳಿ ಗ್ರಾಮದ ಸ.ನಂ. 02 ರ 1-20 ಗುಂಟೆ ಪ್ರದೇಶದಲ್ಲಿ ಶ್ರೀಮತಿ ಡಿಎನ್.ಶ್ಯಾಮಲ ಕೋಂ ನರಸಪ್ಪ ರವರು ಕಲ್ಲುಗಣಿ ಗುತ್ತಿಗೆ ಮಂಜೂರಾತಿ ಮಾಡಲು ವಿಚಾರ.

- ಉಲ್ಲೇಖ: 1. ತಮ್ಮ ಕಛೇರಿಯ ಪತ್ರ ಸಂ:
ಗಭೂಇ:ಹಿಭೂವಿ:ಚಿಖಿವಿ:ಜಂಟಿ ತನಿಖೆ:2011-12/4362
ದಿನಾಂಕ:8.12.2011
2. ಸ್ಥಳ ತನಿಖೆ ದಿನಾಂಕ:07.03.2012

ಶಿಡ್ಲಘಟ್ಟ ತಾಲ್ಲೂಕು ಸಾದಲಿ ಹೋಬಳಿ ಪುರಬೈರೇನಹಳ್ಳಿ ಗ್ರಾಮದ ಸ.ನಂ. 02 ರ 1-20 ಗುಂಟೆ ಪ್ರದೇಶದಲ್ಲಿ ಕಲ್ಲು ಗಣಿ ಗುತ್ತಿಗೆ ಮಂಜೂರಾತಿ ಕೋರಿ ಶ್ರೀಮತಿ ಡಿಎನ್.ಶ್ಯಾಮಲ ಕೋಂ ನರಸಪ್ಪ ರವರು ತಮ್ಮ ಕಛೇರಿಗೆ ಮನವಿ ಸಲ್ಲಿಸಿದ್ದರ ಮೇರೆಗೆ ಕಂದಾಯ ಇಲಾಖೆಯ ಅಭಿಪ್ರಾಯವನ್ನು ಉಲ್ಲೇಖ(1)ರ ಪತ್ರದಲ್ಲಿ ಕೋರಿರುವುದು ಸರಿಯಷ್ಟೆ.

ಪ್ರಸ್ತಾವಿತ ವಿಷಯಕ್ಕೆ ಸಂಬಂಧಿಸಿದಂತೆ ದಿನಾಂಕ: 07.03.2012 ರಂದು ಸಂಬಂಧಪಟ್ಟ ರಾಜಸ್ವ ನಿರೀಕ್ಷಕರು , ತಾಲ್ಲೂಕು ಸರ್ವೆಯರ್ , ಗ್ರಾಮ ಲೆಕ್ಕಾಧಿಕಾರಿಗಳವರೊಂದಿಗೆ ಸ್ಥಳ ತನಿಖೆ ಮಾಡಲಾಗಿ ಸದರಿ ಜಮೀನು ಗಣಕೀಕೃತ ಆರ್.ಟಿ.ಸಿಯಂತೆ 'ಗೋಮಾಳ' ಜಮೀನಾಗಿದ್ದು ಇದರಲ್ಲಿ ವಿಸ್ತೀರ್ಣ 500-36 ಎಕರೆ ಜಮೀನಿದ್ದು, ಈ ಜಮೀನು ಕಲ್ಲು ಬಂಡೆಯಿಂದ ಆವೃತ್ತವಾಗಿರುತ್ತೆ.

ಪ್ರಸ್ತಾವಿತ ಪ್ರದೇಶವು ಪುರಬೈರನಹಳ್ಳಿ ಗ್ರಾಮಕ್ಕೆ ಸುಮಾರು 02 ಕಿಲೋ ಮೀಟರ್ ದೂರದಲ್ಲಿದ್ದು ಸದರಿ ಜಮೀನಿನ ಸುತ್ತಲೂ ಯಾವುದೇ ಹಿಡುವಳಿ ಜಮೀನು ಇರುವುದಿಲ್ಲ ಸದರಿ ಪ್ರದೇಶವು ಯಾವುದೇ ಸಾರ್ವಜನಿಕರ ಉದ್ದೇಶಕ್ಕೆ ಕಾಯ್ದಿರಿಸಿರುವುದಿಲ್ಲ, ಸದರಿ ಪ್ರದೇಶದ ಹತ್ತಿರ ಸಾರ್ವಜನಿಕರ ಕಟ್ಟಡ , ರೆಲ್ವೆ ಲೈನ್, ಜಲಾಶಯ ,ಕರೆ,



ಕಾಲು ವೆ ಇತ್ಯಾದಿ ಯಾವುದೂ ಇರುವುದಿಲ್ಲ ಪ್ರಸ್ತಾಪಿತ ಜಮೀನು ಕಲ್ಲು ಬಂಡೆಯಿಂದ ಕೂಡಿರುವುದರಿಂದ ಜನ ಉದ್ದೇಶಗಳಿಗೆ ಯೋಗ್ಯವಾಗಿರುವುದಿಲ್ಲ ಕಲ್ಲು ಗಣಿ ಗುತ್ತಿಗೆಗೆ ಯೋಗ್ಯವಾದ ಪ್ರದೇಶವಾಗಿರುತ್ತದೆ.

ಶಿಡ್ಡಪಟ್ಟ ತಾಲ್ಲೂಕು ಸಾದಲಿ ಹೋಬಳಿ ಪುರಬೈರೇನಹಳ್ಳಿ ಗ್ರಾಮದ ಸ.ನಂ. 02 ರ 1-20 ಗುಂಟೆ (ನಕ್ಷೆಯಲ್ಲಿ ತೋರಿಸಿರುವ) ಪ್ರದೇಶವನ್ನು ಶ್ರೀಮತಿ ಡೀನ್.ಶ್ಯಾಮಲ ಕೋಂ ನರಸಪ್ಪ ರವರಿಗೆ ಕಲ್ಲುಗಣಿ ಗುತ್ತಿಗೆ ಮಂಜೂರಾತಿ ನೀಡುವ ವಿಚಾರದಲ್ಲಿ ಕಾನೂನು ರೀತ್ಯಾ ಕ್ರಮಕೈಗೊಳ್ಳಬಹುದೆಂದು ಅಭಿಪ್ರಾಯದೊಂದಿಗೆ ವರದಿಯನ್ನು ಕಳುಹಿಸಿದೆ.

ತಮ್ಮ ನಂಬುಗೆಯ,

ಅಸಿಸ್ಟೆಂಟ್ ಕಮೀಷನರ್,

ಕ್ಷೇತ್ರ ಕಚೇರಿ ಉಪವಿಭಾಗ.
12-3-12

Application on 10/08/2010
Entry Prepared on 19/08/2010
Copy Delivered on 19/08/2010
Prepared by
Examined by
No. of Pages
Revenue Price Rs. 10/-
Municipal Price Rs. 10/-

ಅಪರಾಧಿ
19/8/10
ಅಪರಾಧಿ
19/8/10

19/08/2010

ಬಂಟಿ ಸ್ಥಳ ಪರಿಶೀಲನಾ ವರದಿ

ಶಿಕ್ಷಣ ಮತ್ತು ತಾಂತ್ರಿಕ ಸಾಧನ ಹೋಬಳಿ ಪುರಬೈರೇನಹಳ್ಳಿ ಗ್ರಾಮದ ಸ.ನಂ. 02 ರ 1-20 ಗುಂಟೆ ಪ್ರದೇಶದಲ್ಲಿ

ಕಲ್ಲು ಗಣಿ ಗುತ್ತಿಗೆ ಮಂಜೂರಾತಿ ಕೋರಿ ಶ್ರೀಮತಿ ಡಿವಿನ್.ಶ್ಯಾಮಲ ಕೋಂ ನರಸವ್ವ ರವರು ಹರಿಯ ಭೂ

ವಿಜ್ಞಾನಿಗಳು. ಗಣಿ ಮತ್ತು ಭೂ ವಿಜ್ಞಾನ ಇಲಾಖೆ, ಚಿಕ್ಕಬಳ್ಳಾಪುರ ರವರಿಗೆ ನೀಡಿರುವ ಅರ್ಜಿ ವಿಚಾರವಾಗಿ

ದಿನಾಂಕ:07.03.2012 ರಂದು ಉಪವಿಭಾಗಾಧಿಕಾರಿಗಳು, ಚಿಕ್ಕಬಳ್ಳಾಪುರ ಉಪವಿಭಾಗ, ಚಿಕ್ಕಬಳ್ಳಾಪುರ ಮತ್ತು

ಹರಿಯ ಭೂ ವಿಜ್ಞಾನಿಗಳು, ಗಣಿ ಮತ್ತು ಭೂ ವಿಜ್ಞಾನ ಇಲಾಖೆ, ಚಿಕ್ಕಬಳ್ಳಾಪುರ ರವರೊಂದಿಗೆ ಸ್ಥಳಕ್ಕೆ ಭೇಟಿ

ನೀಡಿ ಪರಿಶೀಲಿಸಲಾಗಿ, ಪ್ರಸ್ತಾಪಿತ ಪ್ರದೇಶವು ಸ್ಥೂಲ ಹಾಗೂ ಗಟ್ಟಿಯಾದ ಮತ್ತು ಒಡೆದ ಬಂಡೆಗಳಿಂದ

ಅವ್ಯಕ್ತವಾದ ಬಂಜರು ಪ್ರದೇಶವಾಗಿದ್ದು ಖರಾಬ್ ಜಮೀನಾಗಿ ಮೀಸಲಿಟ್ಟಲ್ಲಿ ಆ ಉದ್ದೇಶವು ಸಫಲವಾಗದೆ

ಅಕ್ರಮ ಗಣಿಗಾರಿಕೆಯಲ್ಲಿ ತೋಡಗುವುದನ್ನು ಆಕರ್ಷಿಸುವ ಸಂಭವವಿರುತ್ತದೆ. ವ್ಯವಸಾಯಕ್ಕೆ

ಯೋಗ್ಯವಾಗಿರುವುದಿಲ್ಲ. ಗಟ್ಟಿ ಕಲ್ಲು ಬಂಡೆಗಳಿಂದ ಕೂಡಿದ್ದು ದನಕರುಗಳ ಮೇವಿಗೆ ಯೋಗ್ಯವಾಗಿರುವುದಿಲ್ಲ.

ಗಣಿಗಾರಿಕೆಗೆ ಯೋಗ್ಯವಾಗಿರುತ್ತದೆ. ಯಾವುದೇ ಸಾರ್ವಜನಿಕ ಉದ್ದೇಶಕ್ಕೆ ಕಾಯ್ದಿರಿಸಿರುವುದಿಲ್ಲ. ಸದರಿ

ಪ್ರದೇಶದ ಹತ್ತಿರ ಸಾರ್ವಜನಿಕ ಕಟ್ಟಡಗಳು, ರೈಲ್ವೆ ಲೈನ್ ಜಲಾಶಯ, ಕೆರೆ ಕೆರೆ ಕಾಲುವೆ ಇತ್ಯಾದಿಗಳು

ಇರುವುದಿಲ್ಲ. ಕಲ್ಲು ಗಣಿ ಗುತ್ತಿಗೆ ಮಂಜೂರಾತಿ ನೀಡಬಹುದಾಗಿರುತ್ತೆ.

ಹರಿಯ ಭೂ ವಿಜ್ಞಾನಿಗಳು
ಗಣಿ ಮತ್ತು ಭೂ ವಿಜ್ಞಾನ ಇಲಾಖೆ,
ಚಿಕ್ಕಬಳ್ಳಾಪುರ

ಉಪವಿಭಾಗಾಧಿಕಾರಿಗಳು,
ಚಿಕ್ಕಬಳ್ಳಾಪುರ ಉಪವಿಭಾಗ,
ಚಿಕ್ಕಬಳ್ಳಾಪುರ

Form Applied on 17/08/2010
Form Prepared on 19/08/2010
Form Relivered on 19/08/2010
Prepared by
Checked by
No of Words
Imprinting Fee Rs 10/-
Stamping Fee Rs 10/-

19/08/2010
19/08/2010
ಉಪವಿಭಾಗಾಧಿಕಾರಿಗಳು,
ಚಿಕ್ಕಬಳ್ಳಾಪುರ ಉಪವಿಭಾಗ

ಕರ್ನಾಟಕ ಸರ್ಕಾರ

ಅರಣ್ಯ ಇಲಾಖೆ

ಸಂಖ್ಯೆ:ಎ3/ಕಲ್ಪುಗಣ ಗುತ್ತಿಗೆ/ಸಿಆರ್-1226/2014-15

ಉಪ ಅರಣ್ಯ ಸಂರಕ್ಷಣಾಧಿಕಾರಿಗಳ ಕಛೇರಿ,
ಚಿಕ್ಕಬಳ್ಳಾಪುರ ವಿಭಾಗ,
ಚಿಕ್ಕಬಳ್ಳಾಪುರ, ದಿನಾಂಕ: 14.01.2015.

ಗೆ,

ಹಿರಿಯ ಭೂ ವಿಜ್ಞಾನಿಗಳು,
ಗಣಿ ಮತ್ತು ಭೂ ವಿಜ್ಞಾನ ಇಲಾಖೆ,
ರೂಂ. ನಂ. ಎನ್.ಎ-9,
2ನೇ ಮಹಡಿ, ಜಿಲ್ಲಾಡಳಿತ ಭವನ,
ಪಟ್ಟಣಹಳ್ಳಿ, ಚಿಕ್ಕಬಳ್ಳಾಪುರ.

ಮಾನ್ಯರೇ,


ವಿಷಯ : ಶ್ರೀಮತಿ ಡಿ.ಎನ್. ಶ್ಯಾಮಲ ಇವರು ಚಿಕ್ಕಬಳ್ಳಾಪುರ ಜಿಲ್ಲೆ, ಶಿಡ್ಲಘಟ್ಟ ತಾಲ್ಲೂಕು, ಪುರಬೈರೇನಹಳ್ಳಿ ಗ್ರಾಮದ ಸರ್ವೆ ನಂ.02ರಲ್ಲಿ 1-20 ಎಕರೆ ಕಲ್ಪುಗಣಿಗಾರಿಕೆ ಮಂಜೂರು ಮಾಡುವ ಬಗ್ಗೆ.

- ಉಲ್ಲೇಖ: 1) ತಮ್ಮ ಕಛೇರಿ ಪತ್ರ ಸಂಖ್ಯೆ:ಗಚೂಇ/ಹಿಭೂವಿ/ಚಿಬವಿ/ಎಕ್ಯೂಎಲ್/2011-12/4362, ದಿನಾಂಕ: 08.12.2011.
2) ವಲಯ ಅರಣ್ಯಾಧಿಕಾರಿ, ಶಿಡ್ಲಘಟ್ಟ ವಲಯ, ಶಿಡ್ಲಘಟ್ಟ ರವರ ಕಛೇರಿ ಪತ್ರ ಸಂಖ್ಯೆ:ವಲಲ/ಶಿಫವ/ಸಿಆರ್-538/2014-15, ದಿನಾಂಕ: 14-08-2014.
3) ಸಹಾಯಕ ಅರಣ್ಯ ಸಂರಕ್ಷಣಾಧಿಕಾರಿ, ಚಿಂತಾಮಣಿ ಉಪ ವಿಭಾಗ, ಚಿಂತಾಮಣಿ ರವರ ಶಿಫಾರಸ್ಸು.

* * * *


ಮೇಲ್ಕಂಡ ವಿಷಯಕ್ಕೆ ಸಂಬಂಧಿಸಿದಂತೆ ಶಿಡ್ಲಘಟ್ಟ ತಾಲ್ಲೂಕು, ಪುರಬೈರೇನಹಳ್ಳಿ ಗ್ರಾಮದ ಸರ್ವೆ ನಂ.2 ರಲ್ಲಿ 1-20 ಎಕರೆ ಪ್ರದೇಶದಲ್ಲಿ ಶ್ರೀಮತಿ ಡಿ.ಎನ್. ಶ್ಯಾಮಲ ಎಂಬುವರಿಗೆ ಕಲ್ಪುಗಣಿ ಗುತ್ತಿಗೆ ಪರವಾನಗಿ ಮಂಜೂರಾತಿ ಬಗ್ಗೆ ಉಲ್ಲೇಖ(2) ಮತ್ತು (3)ರ ಪತ್ರಗಳಲ್ಲಿ ವಲಯ ಅರಣ್ಯಾಧಿಕಾರಿ, ಶಿಡ್ಲಘಟ್ಟ ವಲಯ, ಶಿಡ್ಲಘಟ್ಟ ಹಾಗೂ ಸಹಾಯಕ ಅರಣ್ಯ ಸಂರಕ್ಷಣಾಧಿಕಾರಿ, ಚಿಂತಾಮಣಿ ಉಪ ವಿಭಾಗ, ಚಿಂತಾಮಣಿ ರವರು ವರದಿ ಸಲ್ಲಿಸಿದ್ದು, ಸದರಿ ವರದಿ ಸ್ವ-ವಿವರಣಾತ್ಮಕವಾಗಿದ್ದು ಸದರಿ ವರದಿಗಳನ್ನು ಈ ಪತ್ರದ ಜೊತೆಯಲ್ಲಿ ಕೆಳಕಂಡಂತೆ ಲಗತ್ತಿಸಿದೆ.

1. ವಲಯ ಅರಣ್ಯಾಧಿಕಾರಿ, ಶಿಡ್ಲಘಟ್ಟ ವಲಯ, ಶಿಡ್ಲಘಟ್ಟ ರವರ ಕಛೇರಿ ಪತ್ರ ಸಂಖ್ಯೆ:ವಲಲ/ಶಿಫವ/ಸಿಆರ್-538/2014-15, ದಿನಾಂಕ: 14-08-2014.



2. ಸಹಾಯಕ ಅರಣ್ಯ ಸಂರಕ್ಷಣಾಧಿಕಾರಿ, ಚಿಂತಾಮಣಿ ಉಪ ವಿಭಾಗ, ಚಿಂತಾಮಣಿ ರವರ ಶಿಫಾರಸ್ಸು.
3. ವಲಯ ಅರಣ್ಯಾಧಿಕಾರಿ, ಶಿಡ್ಲಘಟ್ಟ ವಲಯ, ಶಿಡ್ಲಘಟ್ಟ ರವರ ವರದಿ ಪ್ರಕಾರ ಪ್ರಸ್ತಾಪಿತ ಸ್ಥಳವು ಡಿ.ಎಲ್.ಡಿ.ಬಿ. ವತಿಯಿಂದ ಬೆಳೆಸಿದ ನೆಡುತೋಪು ಅರಣ್ಯ ಪ್ರದೇಶದ ಗಡಿಯಿಂದ ಸುಮಾರು 400 ಮೀ. ಗಳಷ್ಟು ಅಂತರವಿರುವುದಾಗಿ ತಿಳಿಯಪಡಿಸಿದೆ.

ತಮ್ಮ ನಂಬುಗೆಯ,


ಉಪ ಅರಣ್ಯ ಸಂರಕ್ಷಣಾಧಿಕಾರಿ,
ಚಿಕ್ಕಬಳ್ಳಾಪುರ ವಿಭಾಗ,
ಚಿಕ್ಕಬಳ್ಳಾಪುರ.



ಕರ್ನಾಟಕ ಸರ್ಕಾರ

ಉಪವಿಭಾಗಾಧಿಕಾರಿಗಳ ಕಾರ್ಯಾಲಯ, ಚಿಕ್ಕಬಳ್ಳಾಪುರ ಉಪವಿಭಾಗ, ಚಿಕ್ಕಬಳ್ಳಾಪುರ.

ಸಂ: ಎಂ.ಐ.ಎನ್: ಸಿಆರ್: | ೮ : 2011-12

ದಿನಾಂಕ: 09.03.2012

ಬಿರುಯ ಭೂ ವಿಜ್ಞಾನಿಗಳು,
ಗಣಿ ಮತ್ತು ಭೂ ವಿಜ್ಞಾನ ಇಲಾಖೆ,
ಎ.ಪಿ.ಎಂ.ಸಿ ಎದುರು
ಚಿಕ್ಕಬಳ್ಳಾಪುರ

ಮಾನ್ಯರೆ,

ವಿಷಯ: ಶಿಡ್ಲಘಟ್ಟ ತಾಲ್ಲೂಕು ಸಾದಲಿ ಹೋಬಳಿ ಪುರಬೈರೇನಹಳ್ಳಿ ಗ್ರಾಮದ ಸ.ನಂ. 02 ರ 2-00 ಗುಂಟೆ ಪ್ರದೇಶದಲ್ಲಿ ಶ್ರೀ ಚಿಕ್ಕನರಸಿಂಹಯ್ಯ ಬಿನ್ ಪದ್ಮಪ್ಪಯ್ಯ ರವರು ಕಲ್ಲುಗಣಿ ಗುತ್ತಿಗೆ ಮಂಜೂರಾತಿ ಮಾಡಲು ವಿಚಾರ.

- ಉಲ್ಲೇಖ: 1. ತಮ್ಮ ಕಛೇರಿಯ ಪತ್ರ ಸಂ:
ಗಭೂಇ:ಹಿಭೂವಿ:ಚಿಖಿವಿ:ಜಂಟಿತನಿಖೆ:2011-
12/4367ದಿನಾಂಕ:8.12.2011
2. ಸ್ಥಳ ತನಿಖೆ ದಿನಾಂಕ:07.03.2012

ಶಿಡ್ಲಘಟ್ಟ ತಾಲ್ಲೂಕು ಸಾದಲಿ ಹೋಬಳಿ ಪುರಬೈರೇನಹಳ್ಳಿ ಗ್ರಾಮದ ಸ.ನಂ. 02 ರ 2-00 ಗುಂಟೆ ಪ್ರದೇಶದಲ್ಲಿ ಕಲ್ಲುಗಣಿ ಗುತ್ತಿಗೆ ಮಂಜೂರಾತಿ ಕೋರಿ ಶ್ರೀ ಚಿಕ್ಕನರಸಿಂಹಯ್ಯ ಬಿನ್ ಪದ್ಮಪ್ಪಯ್ಯ ರವರು ತಮ್ಮ ಕಛೇರಿಗೆ ಮನವಿ ಸಲ್ಲಿಸಿದ್ದರ ಮೇರೆಗೆ ಕಂದಾಯ ಇಲಾಖೆಯ ಅಭಿಪ್ರಾಯವನ್ನು ಉಲ್ಲೇಖ(1)ರ ಪತ್ರದಲ್ಲಿ ಕೋರಿರುವುದು ಸರಿಯಷ್ಟೆ. ಪ್ರಸ್ತಾವಿತ ವಿಷಯಕ್ಕೆ ಸಂಬಂಧಿಸಿದಂತೆ ದಿನಾಂಕ: 07.03.2012 ರಂದು ಸಂಬಂಧಪಟ್ಟ ರಾಜಸ್ವ ನಿರೀಕ್ಷಕರು, ತಾಲ್ಲೂಕು ಸರ್ವೆಯರ್, ಗ್ರಾಮ ಲೆಕ್ಕಾಧಿಕಾರಿಗಳವರೊಂದಿಗೆ ಸ್ಥಳ ತನಿಖೆ ಮಾಡಲಾಗಿ ಸದರಿ ಜಮೀನು ಗಣಕೀಕೃತ ಆರ್.ಟಿ.ಸಿಯಂತೆ 'ಗೋಮಾಳ' ಜಮೀನಾಗಿದ್ದು ಇದರಲ್ಲಿ ವಿಸ್ತೀರ್ಣ 500-36 ಎಕರೆ ಜಮೀನಿದ್ದು, ಈ ಜಮೀನು ಕಲ್ಲು ಬಂಡೆಯಿಂದ ಆವೃತವಾಗಿರುತ್ತೆ.

ಪ್ರಸ್ತಾವಿತ ಪ್ರದೇಶವು ಪುರಬೈರನಹಳ್ಳಿ ಗ್ರಾಮಕ್ಕೆ ಸುಮಾರು 02 ಕಿಲೋ ಮೀಟರ್ ದೂರದಲ್ಲಿದ್ದು ಸದರಿ ಜಮೀನಿನ ಸುತ್ತಲೂ ಯಾವುದೇ ಹಿಡುವಳಿ ಜಮೀನು ಇರುವುದಿಲ್ಲ ಸದರಿ ಪ್ರದೇಶವು ಯಾವುದೇ ಸಾರ್ವಜನಿಕರ ಉದ್ದೇಶಕ್ಕೆ ಕಾಯ್ದಿರಿಸಿರುವುದಿಲ್ಲ. ಸದರಿ ಪ್ರದೇಶದ ಹತ್ತಿರ ಸಾರ್ವಜನಿಕರ ಕಟ್ಟಡ, ರೆಲ್ವೆ ಲೈನ್, ಜಲಾಶಯ, ಕೆರೆ,

ಪುನಃ ಇತ್ಯಾದಿ ಯಾವುದೂ ಇರುವುದಿಲ್ಲ ಪ್ರಸ್ತಾವಿತ ವಿಮಾನ ಕಲ್ಪ ಬಂಡೆಯಿಂದ ಕೂಡಿರುವುದಿಲ್ಲ
ಉದ್ದೇಶಗಳಿಗೆ ಯೋಗ್ಯವಾಗಿರುವುದಿಲ್ಲ ಕಲ್ಪ ಗಣಿ ಗುತ್ತಿಗೆಗೆ ಯೋಗ್ಯವಾದ ಪ್ರದೇಶವಾಗಿರುತ್ತದೆ.

ಶಿಕ್ಷಣಕ್ಕೆ ತಾಲ್ಲೂಕು ಸಾದಲಿ ಹೋಬಳಿ ಪುರವೈದ್ಯರೇನಹಳ್ಳಿ ಗ್ರಾಮದ ಸ.ನಂ. 02 ರ 2-00 ಗುಂಟೆ (ಸಕ್ಷಿಯಲ್ಲಿ
ತೋರಿಸಿರುವ) ಪ್ರದೇಶವನ್ನು ಶ್ರೀ ಚಿಕ್ಕನರಸಿಂಹಯ್ಯ ಬಿನ್ ಪದ್ಮಪ್ಪಯ್ಯ ರವರಿಗೆ ಕಲ್ಪಗಣಿ ಗುತ್ತಿಗೆ ಮಂಜೂರಾತಿ ನೀಡುವ
ವಿಚಾರದಲ್ಲಿ ಕಾನೂನು ರೀತ್ಯಾ ಕ್ರಮಕೈಗೊಳ್ಳಬಹುದೆಂದು ಅಭಿಪ್ರಾಯದೊಂದಿಗೆ ವರದಿಯನ್ನು ಕಳುಹಿಸಿದೆ.

ತಮ್ಮ ಸಂಬುಗೆಯ,

ಅಸಿಸ್ಟೆಂಟ್ ಕಮೀಷನರ್,

ಜಿಲ್ಲಾ ಕಚೇರಿ, ಬೀದರ್.

12.3.12

ಪ್ರತಿಯನ್ನು: 1.ಮಾನ್ಯ ಜಿಲ್ಲಾಧಿಕಾರಿಗಳು ಜಿಲ್ಲಾ ಕಚೇರಿ, ಬೀದರ್ ಜಿಲ್ಲಾ ಕಚೇರಿ, ಬೀದರ್ ರವರಿಗೆ ಮಾಹಿತಿಗಾಗಿ ಸಲ್ಲಿಸಿದೆ.

ಶ್ರೀ

(Handwritten signature)

ಜಿಲ್ಲಾ ಕಚೇರಿ, ಬೀದರ್

(Handwritten signature)
19/08/2010

Application on 10/8/2010
Prepared on 17/08/2010
Delivered on 17/08/2010
R. 10/ Ns
No. M.

ಸ್ಥಳ ಪರಿಶೀಲನಾ ವರದಿ


ಶಿಕ್ಷಣ ಮತ್ತು ಕೃಷಿ ಇಲಾಖೆ ಸಾರ್ವಜನಿಕ ಕಾರ್ಯದ ಮೂಲಕ ಪುರಬೈರೇನಹಳ್ಳಿ ಗ್ರಾಮದ ಸ.ನಂ. 02 ರ 2-00 ಗುಂಟೆ ಪ್ರದೇಶದಲ್ಲಿ ಕಲ್ಲು ಗಣಿ ಗುತ್ತಿಗೆ ಮಂಜೂರಾತಿ ಕೋರಿ ಶ್ರೀ ಚಿಕ್ಕನರಸಿಂಹಯ್ಯ ಬಿನ್ ಪೆದ್ದಪ್ಪಯ್ಯ ರವರು ಹಿರಿಯ ಭೂ ವಿಜ್ಞಾನಿಗಳು, ಗಣಿ ಮತ್ತು ಭೂ ವಿಜ್ಞಾನ ಇಲಾಖೆ, ಚಿಕ್ಕಬಳ್ಳಾಪುರ ರವರಿಗೆ ನೀಡಿರುವ ಅರ್ಜಿ ವಿಚಾರವಾಗಿ ದಿನಾಂಕ:07.03.2012 ರಂದು ಸ್ಥಳಕ್ಕೆ ಭೇಟಿ ನೀಡಿ ಪರಿಶೀಲಿಸಲಾಗಿ, ಪ್ರಸ್ತಾಪಿತ ಪ್ರದೇಶವು 'ಗೋಮಾಳ' ಜಮೀನಾಗಿದ್ದು ಇದರಲ್ಲಿ ವಿಸ್ತೀರ್ಣ 500-36 ಎಕರೆ ಜಮೀನಿದ್ದು, ಈ ಜಮೀನು ಕಲ್ಲು ಬಂಡೆಯಿಂದ ಆವೃತವಾಗಿರುತ್ತೆ. ಈ ಪ್ರದೇಶವು ಪುರಬೈರೇನಹಳ್ಳಿ ಗ್ರಾಮಕ್ಕೆ ಸುಮಾರು 04 ಕಿಲೋ ಮೀಟರ್ ದೂರದಲ್ಲಿದ್ದು ಸದರಿ ಜಮೀನಿನ ಸುತ್ತಲೂ ಯಾವುದೇ ಹಿಡುವಳಿ ಜಮೀನು ಇರುವುದಿಲ್ಲ ಸದರಿ ಪ್ರದೇಶವು ಯಾವುದೇ ಸಾರ್ವಜನಿಕ ಉದ್ದೇಶಕ್ಕೆ ಕಾಯ್ದಿರಿಸಿರುವುದು, ಕಂಡು ಬಂದಿರುವುದಿಲ್ಲ ಸದರಿ ಪ್ರದೇಶದ ಹತ್ತಿರ ಸಾರ್ವಜನಿಕ ಕಟ್ಟಡ, ರೈಲ್ವೆ ಲೈನ್, ಜಲಾಶಯ, ಕೆರೆ, ಕಾಲುವೆ ಇತ್ಯಾದಿ ಯಾವುದೂ ಇರುವುದಿಲ್ಲ ಪ್ರಸ್ತಾಪಿತ ಜಮೀನು ಕಲ್ಲು ಬಂಡೆಯಿಂದ ಕೂಡಿರುವುದರಿಂದ ಬೇರೆ ಉದ್ದೇಶಗಳಿಗೆ ಯೋಗ್ಯವಾಗಿರುವುದಿಲ್ಲ ಕಲ್ಲು ಗಣಿ ಗುತ್ತಿಗೆಗೆ ಯೋಗ್ಯವಾದ ಪ್ರದೇಶವಾಗಿರುತ್ತದೆ ಸ್ಥೂಲ ಹಾಗೂ ಗಟ್ಟಿಯಾದ ಮತ್ತು ಒಡೆದ ಬಂಡೆಗಳಿಂದ ಆವೃತವಾದ ಬಂಜರು ಪ್ರದೇಶವಾಗಿದ್ದು ಅಕ್ರಮ ಗಣಿಗಾರಿಕೆಯಲ್ಲಿ ತೋಡಗುವುದನ್ನು ಆಕರ್ಷಿಸುವ ಸಂಭವವಿರುತ್ತದೆ. ವ್ಯವಸಾಯಕ್ಕೆ ಯೋಗ್ಯವಾಗಿರುವುದಿಲ್ಲ. ಗಟ್ಟಿ ಕಲ್ಲು ಬಂಡೆಗಳಿಂದ ಕೂಡಿದ್ದು ದನಕರುಗಳ ಮೇವಿಗೆ ಯೋಗ್ಯವಾಗಿರುವುದಿಲ್ಲ. ಕಲ್ಲು ಗಣಿ ಗುತ್ತಿಗೆ ಮಂಜೂರಾತಿ ನೀಡಬಹುದಾಗಿರುತ್ತೆ ಎಂಬ ಅಭಿಪ್ರಾಯವನ್ನು ಹಿರಿಯ ಭೂ ವಿಜ್ಞಾನಿಗಳು, ಗಣಿ ಮತ್ತು ಭೂ ವಿಜ್ಞಾನ ಇಲಾಖೆ, ಚಿಕ್ಕಬಳ್ಳಾಪುರ ರವರಿಗೆ ಕಳುಹಿಸುವುದು.

ಉಪವಿಭಾಗಾಧಿಕಾರಿಗಳು,
ಚಿಕ್ಕಬಳ್ಳಾಪುರ ಉಪವಿಭಾಗ,
ಚಿಕ್ಕಬಳ್ಳಾಪುರ

Prepared on: 17/03/2012
Date Prepared on: 17/03/2012
Date Entered on: 17/03/2012
Digitized by: [Signature]
Page No: 19/11
Date: 19/03/2012

[Signature]
19/03/2012

ಜಂಟಿ ಸ್ಥಳ ಪರಿಶೀಲನಾ ವರದಿ



ಶಿಕ್ಷಣಾತ್ಮಕ ತಾಲ್ಲೂಕು ಸಾದರಿ ಹೋಬಳಿ ಪುರಬೈರೇನಹಳ್ಳಿ ಗ್ರಾಮದ ಸ.ನಂ. 02 ರ 2-00 ಗುಂಟೆ ಪ್ರದೇಶದಲ್ಲಿ ಕಲ್ಲು ಗಣಿ ಗುತ್ತಿಗೆ ಮಂಜೂರಾತಿ ಕೋರಿ ಶ್ರೀ ಚಿಕ್ಕನರಸಿಂಹಯ್ಯ ಬಿನ್ ಪೆದ್ದಪ್ಪಯ್ಯ ರವರು ಹಿರಿಯ ಭೂ ವಿಜ್ಞಾನಿಗಳು, ಗಣಿ ಮತ್ತು ಭೂ ವಿಜ್ಞಾನ ಇಲಾಖೆ, ಚಿಕ್ಕಬಳ್ಳಾಪುರ ರವರಿಗೆ ನೀಡಿರುವ ಅರ್ಜಿ ವಿಚಾರವಾಗಿ ದಿನಾಂಕ:07.03.2012 ರಂದು ಉಪವಿಭಾಗಾಧಿಕಾರಿಗಳು, ಚಿಕ್ಕಬಳ್ಳಾಪುರ ಉಪವಿಭಾಗ, ಚಿಕ್ಕಬಳ್ಳಾಪುರ ಮತ್ತು ಹಿರಿಯ ಭೂ ವಿಜ್ಞಾನಿಗಳು, ಗಣಿ ಮತ್ತು ಭೂ ವಿಜ್ಞಾನ ಇಲಾಖೆ, ಚಿಕ್ಕಬಳ್ಳಾಪುರ ರವರೊಂದಿಗೆ ಸ್ಥಳಕ್ಕೆ ಭೇಟಿ ನೀಡಿ ಪರಿಶೀಲಿಸಲಾಗಿ, ಪ್ರಸ್ತಾಪಿತ ಪ್ರದೇಶವು ಸ್ಥೂಲ ಹಾಗೂ ಗಟ್ಟಿಯಾದ ಮತ್ತು ಒಡೆದ ಬಂಡೆಗಳಿಂದ ಅವ್ಯಕ್ತವಾದ ಬಂಜರು ಪ್ರದೇಶವಾಗಿದ್ದು ಖರಾಬ್ ಜಮೀನಾಗಿ ಮೀಸಲಿಟ್ಟಲ್ಲಿ ಆ ಉದ್ದೇಶವು ಸಫಲವಾಗದೆ ಅಕ್ರಮ ಗಣಿಗಾರಿಕೆಯಲ್ಲಿ ತೋಡಗುವುದನ್ನು ಆಕರ್ಷಿಸುವ ಸಂಭವವಿರುತ್ತದೆ. ವ್ಯವಸಾಯಕ್ಕೆ ಯೋಗ್ಯವಾಗಿರುವುದಿಲ್ಲ. ಗಟ್ಟಿ ಕಲ್ಲು ಬಂಡೆಗಳಿಂದ ಕೂಡಿದ್ದು ದನಕರುಗಳ ಮೇವಿಗೆ ಯೋಗ್ಯವಾಗಿರುವುದಿಲ್ಲ. ಗಣಿಗಾರಿಕೆಗೆ ಯೋಗ್ಯವಾಗಿರುತ್ತದೆ. ಯಾವುದೇ ಸಾರ್ವಜನಿಕ ಉದ್ದೇಶಕ್ಕೆ ಕಾಯ್ದಿರಿಸಿರುವುದಿಲ್ಲ. ಸದರಿ ಪ್ರದೇಶದ ಹತ್ತಿರ ಸಾರ್ವಜನಿಕ ಕಟ್ಟಡಗಳು, ರೈಲ್ವೆ ಲೈನ್ ಜಲಾಶಯ, ಕೆರೆ ಕೆರೆ ಕಾಲುವೆ ಇತ್ಯಾದಿಗಳು ಇರುವುದಿಲ್ಲ. ಕಲ್ಲು ಗಣಿ ಗುತ್ತಿಗೆ ಮಂಜೂರಾತಿ ನೀಡಬಹುದಾಗಿರುತ್ತದೆ.

ಹಿರಿಯ ಭೂ ವಿಜ್ಞಾನಿಗಳು
ಗಣಿ ಮತ್ತು ಭೂ ವಿಜ್ಞಾನ ಇಲಾಖೆ,
ಚಿಕ್ಕಬಳ್ಳಾಪುರ

ಉಪವಿಭಾಗಾಧಿಕಾರಿಗಳು,
ಚಿಕ್ಕಬಳ್ಳಾಪುರ ಉಪವಿಭಾಗ,
ಚಿಕ್ಕಬಳ್ಳಾಪುರ

Not prepared on... 19/08/2010
Not Delivered on... 19/08/2010
Inspected by...
Inspected by...
No. of Sheets...
Supervising Fees... Rs. 10/-
Stamping Fees... Rs. 10/-

19/08/2010

ಕರ್ನಾಟಕ ಸರ್ಕಾರ

ಅರಣ್ಯ ಇಲಾಖೆ

ಸಂಖ್ಯೆ:ಎ3/ಕಲ್ಗುಣಿ ಗುತ್ತಿಗೆ/ಸಿಆರ್-¹²²⁵/2014-15

ಉಪ ಅರಣ್ಯ ಸಂರಕ್ಷಣಾಧಿಕಾರಿಗಳ ಕಛೇರಿ,
ಚಿಕ್ಕಬಳ್ಳಾಪುರ ವಿಭಾಗ,
ಚಿಕ್ಕಬಳ್ಳಾಪುರ, ದಿನಾಂಕ: 14.01.2015.

ಗೆ,

ಹಿರಿಯ ಭೂ ವಿಜ್ಞಾನಿಗಳು,
ಗಣಿ ಮತ್ತು ಭೂ ವಿಜ್ಞಾನ ಇಲಾಖೆ,
ರೂ. ನಂ. ಎಸ್.ಎ-9,
2ನೇ ಮಹಡಿ, ಜಿಲ್ಲಾಡಳಿತ ಭವನ,
ಪಟ್ಟಣಹಳ್ಳಿ, ಚಿಕ್ಕಬಳ್ಳಾಪುರ.

ಮಾನ್ಯರೇ,

ವಿಷಯ : ಶ್ರೀ ಚಿಕ್ಕನರಸಿಂಹಯ್ಯ ಇವರು ಚಿಕ್ಕಬಳ್ಳಾಪುರ ಜಿಲ್ಲೆ, ಶಿಡ್ಲಘಟ್ಟ ತಾಲ್ಲೂಕು, ಮರಬೈರೇನಹಳ್ಳಿ ಗ್ರಾಮದ ಸರ್ವೆ ನಂ.02ರಲ್ಲಿ 1-12 ಎಕರೆ ಕಟ್ಟಡ ಕಲ್ಲಿನ ಕಲ್ಲುಗಣಿಗಾರಿಕೆ ಮಂಜೂರು ಮಾಡುವ ಬಗ್ಗೆ.

- ಉಲ್ಲೇಖ: 1) ತಮ್ಮ ಕಛೇರಿ ಪತ್ರ ಸಂಖ್ಯೆ:ಗಭೂಇ/ಹಿಭೂವಿ/ಚಿಬವಿ/ಎಕ್ಯೂಎಲ್/25/2011-12/4369, ದಿನಾಂಕ: 25/08-2014.
- 2) ವಲಯ ಅರಣ್ಯಾಧಿಕಾರಿ, ಶಿಡ್ಲಘಟ್ಟ ವಲಯ, ಶಿಡ್ಲಘಟ್ಟ ರವರ ಕಛೇರಿ ಪತ್ರ ಸಂಖ್ಯೆ:ವಲಅ/ಶಿಫವ/ಸಿಆರ್-597/2014-15, ದಿನಾಂಕ: 14-08-2014.

ಸಹಾಯಕ ಅರಣ್ಯ ಸಂರಕ್ಷಣಾಧಿಕಾರಿ, ಚಿಂತಾಮಣಿ ಉಪ ವಿಭಾಗ, ಚಿಂತಾಮಣಿ ರವರ ಶಿಫಾರಸ್ಸು.

* * * *

ಮೇಲ್ಕಂಡ ವಿಷಯಕ್ಕೆ ಸಂಬಂಧಿಸಿದಂತೆ ಶಿಡ್ಲಘಟ್ಟ ತಾಲ್ಲೂಕು, ಮರಬೈರೇನಹಳ್ಳಿ ಗ್ರಾಮದ ಸರ್ವೆ ನಂ.2 ರಲ್ಲಿ 1-12 ಎಕರೆ ಪ್ರದೇಶದಲ್ಲಿ ಶ್ರೀ ಚಿಕ್ಕನರಸಿಂಹಯ್ಯ ಎಂಬುವರಿಗೆ ಕಟ್ಟಡ ಕಲ್ಲುಗಣಿ ಗುತ್ತಿಗೆ ಪರವಾನಗಿ ಮಂಜೂರಾತಿ ಬಗ್ಗೆ ಉಲ್ಲೇಖ(2) ಮತ್ತು (3)ರ ಪತ್ರಗಳಲ್ಲಿ ವಲಯ ಅರಣ್ಯಾಧಿಕಾರಿ, ಶಿಡ್ಲಘಟ್ಟ ವಲಯ, ಶಿಡ್ಲಘಟ್ಟ ಹಾಗೂ ಸಹಾಯಕ ಅರಣ್ಯ ಸಂರಕ್ಷಣಾಧಿಕಾರಿ, ಚಿಂತಾಮಣಿ ಉಪ ವಿಭಾಗ, ಚಿಂತಾಮಣಿ ರವರು ವರದಿ ಸಲ್ಲಿಸಿದ್ದು, ನದರಿ ವರದಿ ಸ್ವ-ವಿವರಣಾತ್ಮಕವಾಗಿದ್ದು ನದರಿ ವರದಿಗಳನ್ನು ಈ ಪತ್ರದ ಜೊತೆಯಲ್ಲಿ ಕಳಕಂಡಂತೆ ಲಗತ್ತಿಸಿದೆ.

1. ವಲಯ ಅರಣ್ಯಾಧಿಕಾರಿ, ಶಿಡ್ಲಘಟ್ಟ ವಲಯ, ಶಿಡ್ಲಘಟ್ಟ ರವರ ಕಛೇರಿ ಪತ್ರ ಸಂಖ್ಯೆ:ವಲಅ/ಶಿಫವ/ಸಿಆರ್-597/2014-15, ದಿನಾಂಕ: 14-08-2014.



2. ಸಹಾಯಕ ಅರಣ್ಯ ಸಂರಕ್ಷಣಾಧಿಕಾರಿ, ಚಿಂತಾಮಣಿ ಉಪ ವಿಭಾಗ, ಚಿಂತಾಮಣಿ ರವರ ಶಿಫಾರಸ್ಸು.

3. ವಲಯ ಅರಣ್ಯಾಧಿಕಾರಿ, ಶಿಡ್ಲಘಟ್ಟ ವಲಯ, ಶಿಡ್ಲಘಟ್ಟ ರವರ ವರದಿ ಪ್ರಕಾರ ಪ್ರಸ್ತಾಪಿತ ಸ್ಥಳವು ಡಿ.ಎಲ್.ಡಿ.ಬಿ. ವತಿಯಿಂದ ಬೆಳೆಸಿದ ನೆಡುತೋಪು ಅರಣ್ಯ ಪ್ರದೇಶದ ಗಡಿಯಿಂದ ಸುಮಾರು 400 ಮೀ. ಗಳಷ್ಟು ಅಂತರವಿರುವುದಾಗಿ ತಿಳಿಯಪಡಿಸಿದೆ.

ತಮ್ಮ ನಂಬುಗೆಯ,

ಉಪ ಅರಣ್ಯ ಸಂರಕ್ಷಣಾಧಿಕಾರಿ,
ಚಿಕ್ಕಬಳ್ಳಾಪುರ ವಿಭಾಗ,
ಚಿಕ್ಕಬಳ್ಳಾಪುರ.

ಕರ್ನಾಟಕ ಸರ್ಕಾರ
ಅರಣ್ಯ ಇಲಾಖೆ

ಸಂಖ್ಯೆ: ಎ3/ಕಲ್ಯಾಣ ಗುತ್ತಿಗೆ/ನಿಆರ್-46/2020-21

ಉಪ ಅರಣ್ಯ ಸಂರಕ್ಷಣಾಧಿಕಾರಿಗಳ ಕಛೇರಿ,
ಚಿಕ್ಕಬಳ್ಳಾಪುರ ವಿಭಾಗ,
ಚಿಕ್ಕಬಳ್ಳಾಪುರ, ದಿನಾಂಕ: 02-2022
9.3.


ಇವರಿಗೆ,

ಹಿರಿಯ ಭೂ ವಿಜ್ಞಾನಿಗಳು,
ಗಣಿ ಮತ್ತು ಭೂ ವಿಜ್ಞಾನ ಇಲಾಖೆ,
ರೂ. ನಂ.ಎನ್.ಎ-9, 2ನೇ ಮಹಡಿ,
ಚಿಲ್ಲಾಡಳಿತ ಭವನ, ಪಟ್ಟಣಹಳ್ಳಿ, ಚಿಕ್ಕಬಳ್ಳಾಪುರ.

ಮಾನ್ಯರೇ,

ವಿಷಯ: ಶ್ರೀ ಚನ್ನಕೇಶವ ಸ್ಟೋನ್ ಕ್ರಷರ್ ಇವರಿಗೆ ಚಿಕ್ಕಬಳ್ಳಾಪುರ ತಾಲ್ಲೂಕು, ಮಂಡಿಕಲ್ ಹೋಬಳಿ, ಯಲಗದಹಳ್ಳಿ ಗ್ರಾಮದ ಸರ್ವೆ ನಂ. 495 ರ 2.00 ಎಕರೆ ಪ್ರದೇಶದಲ್ಲಿ ಕಟ್ಟಡ ಕಲ್ಯಾಣ ಗುತ್ತಿಗೆ ನಿರಾಕ್ಷೇಪಣಾ ಪತ್ರ ನೀಡುವ ಕುರಿತು.

- ಉಲ್ಲೇಖ: 1 ತಮ್ಮ ಕಛೇರಿ ಕಛೇರಿ ಪತ್ರ ಸಂಖ್ಯೆ:ಗೋಇ/ಹಿಭೂಚಿ/ಕಗನು/2020-21/889, ದಿನಾಂಕ: 19.08.2020.
2 ಈ ಕಛೇರಿ ಪತ್ರ ಸಮ ಸಂಖ್ಯೆ ದಿನಾಂಕ: 30.12.2021
3 ವಲಯ ಅರಣ್ಯಾಧಿಕಾರಿ, ಚಿಕ್ಕಬಳ್ಳಾಪುರ ವಲಯ, ಚಿಕ್ಕಬಳ್ಳಾಪುರ ರವರ ಕಛೇರಿ ಪತ್ರ ಸಂಖ್ಯೆ:ವಲಯ/ಚಿಮರ/ಕ.ಗ/ವರದಿ/ನಿಆರ್-261/2021-22, ದಿನಾಂಕ: 13.01.2022
4 ಸಹಾಯಕ ಅರಣ್ಯ ಸಂರಕ್ಷಣಾಧಿಕಾರಿ, ಚಿಕ್ಕಬಳ್ಳಾಪುರ ಉಪ ವಿಭಾಗ, ಚಿಕ್ಕಬಳ್ಳಾಪುರ ರವರ ಪತ್ರ ಸಂಖ್ಯೆ: ಸಲಸಂ/ಚಿ.ಮರ/ಕಲ್ಯಾಣ ಗುತ್ತಿಗೆ/ವಿವ-19/2021-22, ದಿನಾಂಕ: 21.01.2022



ಮೇಲ್ಕಂಡ ವಿಷಯಕ್ಕೆ ಸಂಬಂಧಿಸಿದಂತೆ, ಉಲ್ಲೇಖ ಪತ್ರ ಹಾಗೂ ಅಡಕಗಳನ್ನು ಈ ಪತ್ರಕ್ಕೆ ಲಗತ್ತಿಸಿ ಕಳುಹಿಸುತ್ತಾ, ಸದರಿ ಪತ್ರದಲ್ಲಿ ತಿಳಿಸಿರುವಂತೆ, ಶ್ರೀ ಚನ್ನಕೇಶವ ಸ್ಟೋನ್ ಕ್ರಷರ್ ಇವರಿಗೆ ಚಿಕ್ಕಬಳ್ಳಾಪುರ ತಾಲ್ಲೂಕು, ಮಂಡಿಕಲ್ ಹೋಬಳಿ, ಯಲಗದಹಳ್ಳಿ ಗ್ರಾಮದ ಸರ್ವೆ ನಂ. 495 ರ 2.00 ಎಕರೆ ಪ್ರದೇಶದಲ್ಲಿ ಕಟ್ಟಡ ಕಲ್ಯಾಣ ಗುತ್ತಿಗೆ ನಿರಾಕ್ಷೇಪಣಾ ಪತ್ರ ನೀಡಲು ಕೋರಿದ್ದು, ಸದರಿ ಉಲ್ಲೇಖ ಪತ್ರದಲ್ಲಿ ಪ್ರಸ್ತಾಪಿಸಿರುವ ಈ ಕೆಳಕಂಡ ಅಂಶಗಳ ಬಗ್ಗೆ ಕೂಲಂಕುಷವಾಗಿ ಪರಿಶೀಲಿಸಿ, ಸಹಾಯಕ ಅರಣ್ಯ ಸಂರಕ್ಷಣಾಧಿಕಾರಿ, ಚಿಕ್ಕಬಳ್ಳಾಪುರ ಉಪ ವಿಭಾಗ, ಚಿಕ್ಕಬಳ್ಳಾಪುರ ರವರ ಮುಖಾಂತರ ವರದಿ ಸಲ್ಲಿಸಲು ಉಲ್ಲೇಖ (2)ರ ಈ ಕಛೇರಿ ಪತ್ರದಲ್ಲಿ ತಿಳಿಸಲಾಗಿತ್ತು.

ಅದರನ್ವಯ ಕಟ್ಟಡ ಕಲ್ಯಾಣ ಗುತ್ತಿಗೆಗೆ ಮಂಜೂರಾತಿ ಕೋರಲಾದ ಪ್ರದೇಶಕ್ಕೆ ವಲಯ ಅರಣ್ಯಾಧಿಕಾರಿ ಮತ್ತು ಸಹಾಯಕ ಅರಣ್ಯ ಸಂರಕ್ಷಣಾಧಿಕಾರಿ, ಚಿಕ್ಕಬಳ್ಳಾಪುರ ಉಪ ವಿಭಾಗ, ಚಿಕ್ಕಬಳ್ಳಾಪುರ ರವರು ಭೇಟಿ ನೀಡಿ ಪರಿಶೀಲಿಸಿದಾಗ ಸದರಿ ಯಲಗದಹಳ್ಳಿ ಗ್ರಾಮದ ಸರ್ವೆ ನಂ. 495 ರ 4.00 ಪಹಣಿಯಲ್ಲಿ ಜಿ.ಪಿ.ಪ್ರಕಾಶ್ ರವರ ಹೆಸರಿನಲ್ಲಿದ್ದು, ಸದರಿಯವರು 2.00 ಎಕರೆ ಪಟ್ಟಾ ಜಮೀನಿನಲ್ಲಿ ಕಟ್ಟಡದ ಕಲ್ಯಾಣ ಗುತ್ತಿಗೆಗಾಗಿ ಕೋರಿದ ಪ್ರದೇಶವಾಗಿರುತ್ತದೆಂದು. ಸದರಿ ಪ್ರಸ್ತಾಪಿತ ಸ್ಥಳದಲ್ಲಿ ಯಾವುದೇ ದೊಡ್ಡ ಮರಗಳು ಇರುವುದಿಲ್ಲ ಮತ್ತು ಸದರಿ ಪ್ರದೇಶವು ಬೀಳು ಪ್ರದೇಶವಾಗಿದ್ದು ಮತ್ತು ಶ್ರೀನಿಧಿ ಕ್ರಷರ್‌ನ ವಾಚ್‌ಮ್ಯಾನ್ ಗೇಟ್ ಮುಂಭಾಗದಿಂದ ಪ್ರಾರಂಭವಾಗಿ ಒಳಭಾಗದಲ್ಲಿ ಹಾದು ಹೋಗುತ್ತದೆ. ಸದರಿ ಪ್ರಸ್ತಾಪಿತ ಪ್ರದೇಶದಲ್ಲಿ ಯಾವುದೇ ವನ್ಯ ಪ್ರಾಣಿಗಳು ಕಂಡುಬಂದಿರುವುದಿಲ್ಲ, ಪ್ರಸ್ತಾಪಿತ ಪ್ರದೇಶದಿಂದ ಡೀಮ್ಡ್ ಫಾರಿಸ್ಟ್ ಗಡಿಗೆ 100 ಮೀ ಮತ್ತು ಹರಿಸ್ತಳ ಮೀಸಲು ಅರಣ್ಯಕ್ಕೆ 3 ಕಿ. ಮೀ ದೂರವಿರುತ್ತದೆ. ಸದರಿ ಪ್ರದೇಶದಲ್ಲಿ ಯಾವುದೇ ರಸ್ತೆ ಇರುವುದಿಲ್ಲ ಸದರಿ ಉದ್ದೇಶಿಸಿರುವ ಕಟ್ಟಡದ ಕಲ್ಯಾಣಗುತ್ತಿಗೆಯ ಚಿಕ್ಕಬಳ್ಳಾಪುರ ಪೂರ್ವಕ್ಕೆ 404 ಉಳಿಕೆ ಜಮೀನು, ಪಶ್ಚಿಮಕ್ಕೆ ಶ್ರೀನಿಧಿ ಸ್ಟೋನ್ ಕ್ರಷರ್, ಉತ್ತರಕ್ಕೆ ಕ್ಯೂಎಲ್ ನಂ 383ರ ಕಲ್ಯಾಣ ಪ್ರದೇಶ ದಕ್ಷಿಣಕ್ಕೆ 404 ಉಳಿಕೆ ಪ್ರದೇಶವಿರುತ್ತದೆ. ಪ್ರಸ್ತಾಪಿತ ಪ್ರದೇಶದ ಜಿ.ಪಿ.ಎಸ್ ರೀಡಿಂಗ್ ಈ ಕೆಳಕಂಡಂತೆ ಇರುತ್ತದೆಂದು ವರದಿಯನ್ನು ವಲಯ ಅರಣ್ಯಾಧಿಕಾರಿ, ಚಿಕ್ಕಬಳ್ಳಾಪುರ ವಲಯ ಮತ್ತು ಸಹಾಯಕ ಅರಣ್ಯ ಸಂರಕ್ಷಣಾಧಿಕಾರಿ, ಚಿಕ್ಕಬಳ್ಳಾಪುರ ಉಪ ವಿಭಾಗ ರವರ ಮುಖಾಂತರ ವರದಿಯನ್ನು ಉಲ್ಲೇಖ (3)ರಲ್ಲಿ ಸಲ್ಲಿಸಿರುತ್ತಾರೆ.

MAP DATUM WGS - 84		
	Latitude	Longitude
A	N 13° 36' 32.5"	E 77° 47' 02.9"
B	N 13° 36' 32.3"	E 77° 47' 05.8"
C	N 13° 36' 28.4"	E 77° 47' 05.0"
D	N 13° 36' 28.6"	E 77° 47' 02.4"

Query letter

ಅದರಂತೆ ಸಹಾಯಕ ಅರಣ್ಯ ಸಂರಕ್ಷಣಾಧಿಕಾರಿ, ಚಿಕ್ಕಬಳ್ಳಾಪುರ ಉಪ ವಿಭಾಗ, ಚಿಕ್ಕಬಳ್ಳಾಪುರ ರವರು ಸ್ಥಳ ತನಿಖೆ
 ವಲಯ ಅರಣ್ಯಾಧಿಕಾರಿ, ಚಿಕ್ಕಬಳ್ಳಾಪುರ ವಲಯ, ರವರು ಸಲ್ಲಿಸಿರುವ ಎಲ್ಲಾ ಅಂಶಗಳು ಸ್ಥಳದಲ್ಲಿ ಹೋಲಿಕೆಯಾಗಿರುತ್ತವೆ.
 ಪ್ರಸ್ತಾಪಿತ ಸ್ಥಳವು ಯಲಗದಹಳ್ಳಿ ಗ್ರಾಮದ ಸ. ನಂ 495ರಲ್ಲಿ 4.00 ಎಕರೆ ಪ್ರದೇಶವಿದ್ದು, ಪಹಣಿಯಲ್ಲಿ ಚಿ.ಪಿ.ಪುರಾಣ
 ಹಸರಿನಲ್ಲಿದ್ದು, ಸದರಿಯವರು 2.00 ಎಕರೆ ಪಟ್ಟಾ ಜಮೀನಿನಲ್ಲಿ ಕಟ್ಟಡದ ಕಲ್ಲುಗಣಿ ಗುತ್ತಿಗೆಗಾಗಿ ಕೋರಿದ ಪ್ರದೇಶವಾಗಿರುತ್ತದೆ.
 ಪ್ರಸ್ತಾಪಿತ ಪ್ರದೇಶವು ಡೀಮ್ಸ್ ಫಾರಸ್ಟ್ ಗಡಿಗೆ 100 ಮೀ ಮತ್ತು ಹರಿಸ್ಥಳ ಮೀಸಲು ಅರಣ್ಯಕ್ಕೆ 3 ಕಿ. ಮೀ ದೂರವಿರುತ್ತದೆ. ಸದರಿ
 ಪ್ರದೇಶದಲ್ಲಿ ಯಾವುದೇ ರಸ್ತೆ ಇರುವುದಿಲ್ಲ ಹಾಗೂ ಯಾವುದೇ ವನ್ಯ ಪ್ರಾಣಿಗಳು ಕಂಡುಬಂದಿರುವುದಿಲ್ಲ ಎಂಬ ವರದಿಯನ್ನು ಉಲ್ಲೇಖ
 (4)ರಲ್ಲಿ ಸಲ್ಲಿಸಿರುತ್ತಾರೆ.

ಶ್ರೀ ಚನ್ನೇಶವ ನ್ಯೂನ್ ಕ್ರಷರ್ ಇವರಿಗೆ ಚಿಕ್ಕಬಳ್ಳಾಪುರ ತಾಲ್ಲೂಕು, ಮಂಡಿಕಲ್ ಹೋಬಳಿ, ಯಲಗದಹಳ್ಳಿ ಗ್ರಾಮದ ಸರ್ವೆ
 ನಂ. 495 ರ 2.00 ಎಕರೆ ಪ್ರದೇಶದಲ್ಲಿ ಕಟ್ಟಡ ಕಲ್ಲುಗಣಿ ಗುತ್ತಿಗೆ ನಿರಾಕ್ಷೇಪಣಾ ಪತ್ರ ನೀಡಲು ವಲಯ ಅರಣ್ಯಾಧಿಕಾರಿ ಚಿಕ್ಕಬಳ್ಳಾಪುರ
 ವಲಯ ಮತ್ತು ಸಹಾಯಕ ಅರಣ್ಯ ಸಂರಕ್ಷಣಾಧಿಕಾರಿ ಚಿಕ್ಕಬಳ್ಳಾಪುರ ಉಪ ವಿಭಾಗ ರವರು ಈ ಕಛೇರಿಗೆ ಸಲ್ಲಿಸಿರುವ ವರದಿಯಂತೆ
 ಕಲ್ಲುಗಣಿ ಗುತ್ತಿಗೆಗೆ ಪ್ರಸ್ತಾಪಿಸಲಾದ ಯಲಗದಹಳ್ಳಿ ಗ್ರಾಮ ಸರ್ವೆ ನಂ. 495ರಲ್ಲಿ 2-00 ಎಕರೆ ಪ್ರದೇಶವು ಅರಣ್ಯ ಪ್ರದೇಶದ ವ್ಯಾಪ್ತಿಗೆ
 ಒಳಪಡುವುದಿಲ್ಲ ಹಾಗೂ ಸದರಿ ಸರ್ವೆ ನಂ. ಅರಣ್ಯ ಪ್ರದೇಶಕ್ಕೆ ಮೀಸಲಿಟ್ಟಿರುವುದಿಲ್ಲ ಎಂಬ ವರದಿಯನ್ನು ಈ ಕೆಳಕಂಡ ಷರತ್ತುಗೊಳಪಟ್ಟು
 ಮುಂದಿನ ಕ್ರಮ ಕೈಗೊಳ್ಳಲು ಸಲ್ಲಿಸಲಾಗಿದೆ.

CONDITIONS:-

1. ರಾಷ್ಟ್ರೀಯ ಹಸಿರು ಪೀಠದ ಇತ್ತೀಚಿನ ಆದೇಶಗಳು ಹಾಗೂ ಕೇಂದ್ರ ಮತ್ತು ರಾಜ್ಯ ಸರ್ಕಾರದ ನೀತಿ ನಿಯಮಗಳನ್ನು ಪಾಲಿಸುವುದು.
2. ಗಣಿಗಾರಿಕೆ ಪ್ರದೇಶಗಳಲ್ಲಿ ಗಿಡಮರಗಳನ್ನು ಹೆಚ್ಚಿಸಲು ಕ್ರಮ ಕೈಗೊಳ್ಳುವುದು.
3. Top soil should be used for reclamation & greenbelt development.
4. Waste generated should be stocked at earmarked sites only
5. Plantation should be taken up all around for soil stabilisation & green belt creation along roads, lease area.
6. Surface run off should be desilted through check dam & drains
7. Mining Operations shouldn't harm groundwater
8. Dust pollution should be minimised through controlled blasting & greenbelt creation.
9. No waste material should be dumped in adjacent survey no's and buffer of 30 m, should be maintained from the forest boundary.

ತಮ್ಮ ನಂಬುಗೆಯ,



ಉಪ ಅರಣ್ಯ ಸಂರಕ್ಷಣಾಧಿಕಾರಿ,
 ಚಿಕ್ಕಬಳ್ಳಾಪುರ ವಿಭಾಗ, ಚಿಕ್ಕಬಳ್ಳಾಪುರ



ಕರ್ನಾಟಕ ಸರ್ಕಾರ
ಅರಣ್ಯ ಇಲಾಖೆ

ಸಂಖ್ಯೆ:ಸಅಸಂ/ಚಿ.ಮರ/ಕಲ್ಲುಗಣಿ ಗುತ್ತಿಗೆ/ವಿವ-19/2021-22

ಸಹಾಯಕ ಅರಣ್ಯ ಸಂರಕ್ಷಣಾಧಿಕಾರಿಗಳು ಕಛೇರಿ
ಚಿಕ್ಕಬಳ್ಳಾಪುರ ಉಪ ವಿಭಾಗ
ಚಿಕ್ಕಬಳ್ಳಾಪುರ, ದಿನಾಂಕ: 21/01/2022

ರವರಿಗೆ

ಉಪ ಅರಣ್ಯ ಸಂರಕ್ಷಣಾಧಿಕಾರಿಗಳು
ಚಿಕ್ಕಬಳ್ಳಾಪುರ ವಿಭಾಗ
ಚಿಕ್ಕಬಳ್ಳಾಪುರ

ಮಾನ್ಯರ

ವಿಷಯ: ಶ್ರೀ. ಚನ್ನಕೇಶವ ಸ್ಪೋನ್ ಕ್ರಷರ್ ಇವರು ಚಿಕ್ಕಬಳ್ಳಾಪುರ ತಾಲ್ಲೂಕು, ಯಲಗದಹಳ್ಳಿ ಗ್ರಾಮದ ಸರ್ವೆ ನಂ. 495ರಲ್ಲಿ 2.00 ಎಕರೆ ಪ್ರದೇಶದಲ್ಲಿ ಕಟ್ಟಡ ಕಲ್ಲುಗಣಿ ಗುತ್ತಿಗೆ ಮಂಜೂರಾತಿ ಕೋರಿರುವ ಬಗ್ಗೆ.
ಉಲ್ಲೇಖ
2.1 JAN 2022
A3
ಉ.ಅ.ಸಂ.
ಮೇಲ್ಕಂಡ ವಿಷಯಕ್ಕೆ ಸಂಬಂಧಿಸಿರುವಂತೆ, ಉಲ್ಲೇಖ ಪತ್ರ (1)ರಲ್ಲಿ ಶ್ರೀ. ಚನ್ನಕೇಶವ ಸ್ಪೋನ್ ಕ್ರಷರ್ ಇವರು ಚಿಕ್ಕಬಳ್ಳಾಪುರ ತಾಲ್ಲೂಕು, ಯಲಗದಹಳ್ಳಿ ಗ್ರಾಮದ ಸರ್ವೆ ನಂ. 495ರಲ್ಲಿ 2.00 ಎಕರೆ ಪ್ರದೇಶದಲ್ಲಿ ಕಟ್ಟಡ ಕಲ್ಲುಗಣಿ ಗುತ್ತಿಗೆ ಪ್ರಸ್ತಾಪಿಸಿರುವ ಪ್ರದೇಶದಿಂದ ಡೀಮ್ಡ್ ಫಾರೆಸ್ಟ್ ಗಡಿಯಿಂದ ಇರುವ ನಿಖರವಾದ / ಸರಿಯಾದ ದೂರದ ಅಂತರವನ್ನು ತಿಳಿಸಿದರೆ ಸದರಿ ಪ್ರಕರಣಕ್ಕೆ ವರದಿ ಸಲ್ಲಿಸಲಾಗುವುದೆಂದು ತಿಳಿಸಿರುತ್ತೀರಿ.

1. ತಮ್ಮ ಕಛೇರಿ ಪತ್ರ ಸಂಖ್ಯೆ: ಎ3/ಕಲ್ಲುಗಣಿ ಗುತ್ತಿಗೆ/ಸಿಆರ್-46/2020-21/999 ದಿನಾಂಕ: 30/12/2021
2. ವಲಯ ಅರಣ್ಯಾಧಿಕಾರಿ, ಚಿಕ್ಕಬಳ್ಳಾಪುರ ವಲಯ, ಚಿಕ್ಕಬಳ್ಳಾಪುರ ರವರ ಕಛೇರಿ ಪತ್ರ ಸಂಖ್ಯೆ: ವಅಅ/ಚಿ.ಮರ/ಕ.ಗ/ವರದಿ/ಸಿಆರ್-261/2021-22 ದಿನಾಂಕ: 13/01/2022

0

ವಿಷಯಕ್ಕೆ ಸಂಬಂಧಿಸಿರುವಂತೆ, ಉಲ್ಲೇಖ ಪತ್ರ (1)ರಲ್ಲಿ ಶ್ರೀ. ಚನ್ನಕೇಶವ ಸ್ಪೋನ್ ಕ್ರಷರ್ ಇವರು ಚಿಕ್ಕಬಳ್ಳಾಪುರ ತಾಲ್ಲೂಕು, ಯಲಗದಹಳ್ಳಿ ಗ್ರಾಮದ ಸರ್ವೆ ನಂ. 495ರಲ್ಲಿ 2.00 ಎಕರೆ ಪ್ರದೇಶದಲ್ಲಿ ಕಟ್ಟಡ ಕಲ್ಲುಗಣಿ ಗುತ್ತಿಗೆ ಪ್ರಸ್ತಾಪಿಸಿರುವ ಪ್ರದೇಶದಿಂದ ಡೀಮ್ಡ್ ಫಾರೆಸ್ಟ್ ಗಡಿಯಿಂದ ಇರುವ ನಿಖರವಾದ / ಸರಿಯಾದ ದೂರದ ಅಂತರವನ್ನು ತಿಳಿಸಿದರೆ ಸದರಿ ಪ್ರಕರಣಕ್ಕೆ ವರದಿ ಸಲ್ಲಿಸಲಾಗುವುದೆಂದು ತಿಳಿಸಿರುತ್ತೀರಿ.

ಆದರಂತೆ ನಾನು ದಿನಾಂಕ: 20/01/2022 ರಂದು ಪ್ರಸ್ತಾಪಿತ ಸ್ಥಳವನ್ನು ಜಂಟಿ ಸ್ಥಳ ಪರಿಶೀಲನೆ ಮಾಡಿದ್ದು, ಜಿ.ಪಿ.ಎಸ್ ರೀಡಿಂಗ್ ಈ ಕೆಳಕಂಡಂತೆ ಇರುತ್ತದೆ.

MAP DATUM WGS-84			
A	N 13°36'32.5" E 77°47'02.9"	C	N 13°36'28.4" E 77°47'05.0"
B	N 13°36'32.3" E 77°47'05.8"	D	N 13°36'28.6" E 77°47'02.4"


ಚಿಕ್ಕಬಳ್ಳಾಪುರ ತಾಲ್ಲೂಕು, ಯಲಗದಹಳ್ಳಿ ಗ್ರಾಮದ ಸರ್ವೆ ನಂ. 495 ರಲ್ಲಿ 4.00 ಎಕರೆ ಪ್ರದೇಶವಿದ್ದು, ಆರ್.ಟಿ.ಸಿ ಯಲ್ಲಿ ಜಿ.ಪಿ. ಪ್ರಕಾಶ್ ರವರ ಹೆಸರಿನಲ್ಲಿರುತ್ತದೆ. ಕಟ್ಟಡದ ಕಲ್ಲುಗಣಿ ಉದ್ದೇಶಿಸಿರುವ ಪ್ರದೇಶದಿಂದ ಡೀಮ್ಡ್ ಫಾರೆಸ್ಟ್ ಗಡಿಗೆ 100 ಮೀ. ಹರಿಸ್ಥಳ ಮೀಸಲು ಅರಣ್ಯ ಪ್ರದೇಶದಿಂದ 3.00 ಕಿ.ಮೀ ದೂರದಲ್ಲಿದ್ದು, ಸದರಿ ಪ್ರದೇಶದಲ್ಲಿ ಯಾವುದೇ ವನ್ಯಜೀವಿಗಳು ಕಂಡು ಬಂದಿರುವುದಿಲ್ಲ. ಹಾಗೂ ಅರಣ್ಯ ಪ್ರದೇಶದಿಂದ ಯಾವುದೇ ರಸ್ತೆಯು ಹಾದುಹೋಗುವುದಿಲ್ಲ.

ಉಲ್ಲೇಖ ಪತ್ರ (2)ರಂತೆ ವಲಯ ಅರಣ್ಯಾಧಿಕಾರಿ, ಚಿಕ್ಕಬಳ್ಳಾಪುರ ವಲಯ, ಚಿಕ್ಕಬಳ್ಳಾಪುರ ರವರ ವರದಿಯು ಸರಿಯಾಗಿದ್ದು, ಮೇಲ್ಕಂಡ ವರದಿಯನ್ನು ಮುಂದಿನ ಕ್ರಮಕ್ಕಾಗಿ ತಮ್ಮ ಅವಗಾಹನೆಗೆ ಸಲ್ಲಿಸಿದೆ.

ತಮ್ಮ ನಂಬುಗೆಯ

[Signature]
ಸಹಾಯಕ ಅರಣ್ಯ ಸಂರಕ್ಷಣಾಧಿಕಾರಿ
ಚಿಕ್ಕಬಳ್ಳಾಪುರ ಉಪ ವಿಭಾಗ
ಚಿಕ್ಕಬಳ್ಳಾಪುರ

2723
24/1/2022



ಕರ್ನಾಟಕ ಸರ್ಕಾರ

ಅರಣ್ಯ ಇಲಾಖೆ

ಸಂಖ್ಯೆ : ವಲಅ-ಚಿ.ಪುರ-ಕ.ಗ-ವರದಿ-ಸಿಆರ್-266/2021-22

ವಲಯ ಅರಣ್ಯಾಧಿಕಾರಿಗಳ ಕಛೇರಿ

ಚಿಕ್ಕಬಳ್ಳಾಪುರ ವಲಯ

ಚಿಕ್ಕಬಳ್ಳಾಪುರ, ದಿನಾಂಕ : 13-01-2022

ರವರಿಗೆ

ಉಪ ಅರಣ್ಯ ಸಂರಕ್ಷಣಾಧಿಕಾರಿಗಳು

ಚಿಕ್ಕಬಳ್ಳಾಪುರ ವಿಭಾಗ

ಚಿಕ್ಕಬಳ್ಳಾಪುರ

ಸಹಾಯಕ ಅರಣ್ಯ ಸಂರಕ್ಷಣಾಧಿಕಾರಿಗಳು, ಚಿಕ್ಕಬಳ್ಳಾಪುರ ಉಪ-ವಿಭಾಗರವರ ಮುಖಾಂತರ

ಮಾನ್ಯರೇ,

ವಿಷಯ : ಶ್ರೀ ಚನ್ನಕೇಶವ ಸ್ಟೋನ್ ಕ್ರಷರ್ ಇವರು ಚಿಕ್ಕಬಳ್ಳಾಪುರ ಜಿಲ್ಲೆ, ಚಿಕ್ಕಬಳ್ಳಾಪುರ ತಾಲ್ಲುಕು, ಯಲಗದಹಳ್ಳಿ ಗ್ರಾಮದ ಸರ್ವೆ.ನಂ. : 495ರಲ್ಲಿ 2.00 ಎಕರೆ ಪ್ರದೇಶದಲ್ಲಿ ಕಟ್ಟಡದ ಕಲ್ಲುಗಣಿ ಗುತ್ತಿಗೆ ಏಂಜೂರಾತಿ ಕೋರಿರುವ ಬಗ್ಗೆ.

ಉಲ್ಲೇಖ : 1) ತಮ್ಮ ಕಛೇರಿ ಪತ್ರ ಸಂಖ್ಯೆ : ಎ3-ಕಲ್ಲುಗಣಿಗುತ್ತಿಗೆ-ಸಿ.ಆರ್- 46/2020-21/999, ದಿ: 30-12-2021

2) ಉಪ ವಲಯ ಅರಣ್ಯಾಧಿಕಾರಿಗಳು, ಮಂಡಿಕಲ್ ಶಾಖೆ ರವರ ವರದಿ ದಿ : 06-01-2021

ಶ್ರೀ ಚನ್ನಕೇಶವ ಸ್ಟೋನ್ ಕ್ರಷರ್ ಇವರು ಚಿಕ್ಕಬಳ್ಳಾಪುರ ಜಿಲ್ಲೆ, ಚಿಕ್ಕಬಳ್ಳಾಪುರ ತಾಲ್ಲುಕು, ಯಲಗದಹಳ್ಳಿ ಗ್ರಾಮದ ಸರ್ವೆ. ನಂ. : 495 ರಲ್ಲಿ 2.00 ಎಕರೆ ಜಮೀನಿನಲ್ಲಿ ಕಲ್ಲುಗಣಿಗುತ್ತಿಗೆ ನೀಡಲು ಅರಣ್ಯ ಇಲಾಖೆಯ ಅಭಿಪ್ರಾಯ ನೀಡುವ ಸಂಬಂಧ ಉಲ್ಲೇಖ (1)ರಂತೆ ಸ್ಥಳವನ್ನು ಪರಿಶೀಲಿಸಿ ವರದಿಯನ್ನು ನೀಡಲು ಉಲ್ಲೇಖ (2) ರಂತೆ ಉಪ ವಲಯ ಅರಣ್ಯಾಧಿಕಾರಿಗಳು, ಮಂಡಿಕಲ್ ಶಾಖೆರವರು ನೀಡಿದ್ದು, ಸದರಿಯವರು ಈ ಕೆಳಕಂಡಂತೆ ವರದಿಯನ್ನು ಸಲ್ಲಿಸಿರುತ್ತಾರೆ.

ಚಿಕ್ಕಬಳ್ಳಾಪುರ ತಾಲ್ಲುಕು, ಮಂಡಿಕಲ್ ಹೋಬಳಿ ಯಲಗದಹಳ್ಳಿ ಗ್ರಾಮದ ಸರ್ವೆ ನಂ : 495ರಲ್ಲಿ ಒಟ್ಟು 4.00 ಎಕರೆ ಪ್ರದೇಶವಿದ್ದು ಅರ್.ಟಿ.ಸಿಯಲ್ಲಿ ಜಿ.ಪಿ.ಪ್ರಕಾಶ್ ರವರ ಹೆಸರಿನಲ್ಲಿದ್ದು, ಸದರಿಯವರು 2.00 ಎಕರೆ ಪಟ್ಟಾ ಜಮೀನಿನಲ್ಲಿ ಕಟ್ಟಡದ ಕಲ್ಲುಗಣಿ ಗುತ್ತಿಗೆಗಾಗಿ ಕೋರಿದ ಪ್ರದೇಶವಾಗಿರುತ್ತದೆ ಎಂದು ಉಲ್ಲೇಖ (2)ರಂತೆ ವರದಿ ಯನ್ನು ನೀಡಿರುತ್ತಾರೆ. ಸದರಿ ಪ್ರಸ್ತಾಪಿತ ಸ್ಥಳದಲ್ಲಿ ಯಾವುದೇ ದೊಡ್ಡ ಮರಗಳು ಇರುವುದಿಲ್ಲ ಮತ್ತು ಸದರಿ ಪ್ರದೇಶವು ಬೀಳು ಪ್ರದೇಶವಾಗಿದ್ದು ಮತ್ತು ಶ್ರೀನಿಧಿ ಕ್ರಷರ್‌ನ ವಾಚ್‌ಮ್ಯಾನ್ ಗೇಟ್ ಮುಂಭಾಗದಿಂದ ಪ್ರಾರಂಭವಾಗಿ ಒಳಭಾಗದಲ್ಲಿ ಹಾದು ಹೋಗುತ್ತದೆ.

ಸದರಿ ಕಟ್ಟಡದ ಕಲ್ಲುಗಣಿ ಉದ್ದೇಶಿಸಿರುವ ಪ್ರದೇಶದಲ್ಲಿ ಯಾವುದೇ ವನ್ಯ ಪ್ರಾಣಿಗಳು ಕಂಡುಬಂದಿರುವುದಿಲ್ಲ. ಕಟ್ಟಡದ ಕಲ್ಲುಗಣಿ ಉದ್ದೇಶಿಸಿರುವ ಪ್ರದೇಶದಿಂದ ಡೀಮ್ಡ್ ಫಾರೆಸ್ಟ್ ಗಡಿಗಿ 100 ಮೀ., ದೂರವಿರುತ್ತದೆ. ಮೀಸಲು ಅರಣ್ಯವಾದ ಹರಿಸ್ಕಳ ಮೀಸಲು ಅರಣ್ಯಕ್ಕೆ 3 ಕಿ.ಮೀ., ದೂರವಿರುತ್ತದೆ. ಸದರಿ ಪ್ರದೇಶದಲ್ಲಿ ಯಾವುದೇ ರಸ್ತೆ ಇರುವುದಿಲ್ಲ ಸದರಿ ಉದ್ದೇಶಿಸಿರುವ ಕಟ್ಟಡದ ಕಲ್ಲುಗಣಿಗುತ್ತಿಗೆಯ ಚಿಕ್ಕಬಂದಿಯು ಪೂರ್ವಕ್ಕೆ 404 ಉಳಿಕೆ ಜಮೀನು, ಪಶ್ಚಿಮಕ್ಕೆ ಶ್ರೀನಿಧಿ ಸ್ಟೋನ್ ಕ್ರಷರ್, ಉತ್ತರಕ್ಕೆ ಕ್ಯೂ.ಎಲ್. ನಂ. 383ರ ಕಲ್ಲುಗಣಿ ಪ್ರದೇಶ, ದಕ್ಷಿಣಕ್ಕೆ 404 ಉಳಿಕೆ ಪ್ರದೇಶವಿರುತ್ತದೆ. ಸದರಿ ಚನ್ನಕೇಶವ ಸ್ಟೋನ್ ಕ್ರಷರ್‌ರವರ ಕಲ್ಲುಗಣಿ ಪ್ರದೇಶದ ಜಿ.ಪಿ.ಎಸ್. ರೀಡಿಂಗ್ ಈ ಕೆಳಕಂಡಂತೆ ಇರುತ್ತದೆ.

MAP DATUM WGS-84	
Latitude	Longitude
A N 13° 36' 32.5"	E 077° 47' 02.9"
B N 13° 36' 32.3"	E 077° 47' 05.8"
C N 13° 36' 28.4"	E 077° 47' 05.0"
D N 13° 36' 28.6"	E 077° 47' 02.4"

ಡೀಮ್ಡ್ ಫಾರೆಸ್ಟ್ ಗಡಿಗಿ ಇರುವ ಅಂತರವನ್ನು ನಿಖರವಾದ ವರದಿಯೊಂದಿಗೆ ಮುಂದಿನ ಕ್ರಮಕ್ಕಾಗಿ ಸಂಬಂಧಪಟ್ಟ ದಾಖಲೆಗಳೊಂದಿಗೆ ತಮ್ಮ ಅವಗಾಹನೆಗೆ ಸಲ್ಲಿಸಲಾಗುತ್ತಿದೆ.

ತಮ್ಮ ನಂಬುಗೆಯ

(Signature)




(ಕರ್ನಾಟಕ ಸರ್ಕಾರ)

ಚಿಕ್ಕಬಳ್ಳಾಪುರ ತಾಲ್ಲೂಕು ಕಚೇರಿ, ಚಿಕ್ಕಬಳ್ಳಾಪುರ ತಾಲ್ಲೂಕು, ಚಿಕ್ಕಬಳ್ಳಾಪುರ.

ಸಂಖ್ಯೆ:ಎಂ.ಐ.ಎನ್.ಸಿಆರ್/03/2020-21
ರವರಿಗೆ.

ದಿನಾಂಕ:28/01/2021

ಹಿರಿಯ ಭೂವಿಜ್ಞಾನಿಗಳು,
ಗಣಿ ಮತ್ತು ಭೂವಿಜ್ಞಾನ ಇಲಾಖೆ,
ಚಿಕ್ಕಬಳ್ಳಾಪುರ.



ವಿಷಯ:ಚಿಕ್ಕಬಳ್ಳಾಪುರ ತಾಲ್ಲೂಕು ಮಂಡಿಕಲ್ಲು ಹೋಬಳಿ ಯಲಗಲಹಳ್ಳಿ ಗ್ರಾಮದ ಸ.ನಂ.495 ರಲ್ಲಿ ಪಟ್ಟಾ ಜಮೀನಿನಲ್ಲಿ 4-00 ಎಕರೆ ಪೈಕಿ 2-00 ಎಕರೆ ಪ್ರದೇಶದಲ್ಲಿ ಕರ್ನಾಟಕ ಉಪ ಖನಿಜ ರಿಯಾಯಿತಿ ನಿಯಮಾವಳಿ ತಿದ್ದುಪಡಿ 2016 & 2017 ರ ನಿಯಮ 32 ರನ್ವಯ ಅರ್ಜಿ ಸಲ್ಲಿಸಿದ್ದು, ತತ್ಸಂಬಂಧ ನಿರಾಕ್ಷೇಪಣಾ ಪತ್ರ ನೀಡುವ ಬಗ್ಗೆ.

ಉಲ್ಲೇಖ:1) ಮಾನ್ಯ ಹಿರಿಯ ಭೂವಿಜ್ಞಾನಿಗಳು, ಗಣಿ ಮತ್ತು ಭೂವಿಜ್ಞಾನ ಇಲಾಖೆ, ಚಿಕ್ಕಬಳ್ಳಾಪುರ ರವರ ಪತ್ರ ಸಂಖ್ಯೆ:ಗಭೂಇ/ಹಿಭೂಚಿ/ಕಗಗು/2020-21 /891, ದಿ:19/08/2020.

2) ರಾಜಸ್ವ ನಿರೀಕ್ಷಕರು ಮಂಡಿಕಲ್ಲು ಹೋಬಳಿ ರವರ ವರದಿ ಸಂಖ್ಯೆ:ಆರ್.ಐ.ಪಿ.ಆರ್(ಎಂ)255/20-21, ದಿನಾಂಕ:30.11.2020.

(Handwritten signature)

ಮೇಲ್ಕಂಡ ವಿಷಯಕ್ಕೆ ಸಂಬಂಧಿಸಿದಂತೆ ಚಿಕ್ಕಬಳ್ಳಾಪುರ ತಾಲ್ಲೂಕು ಮಂಡಿಕಲ್ಲು ಹೋಬಳಿ ಯಲಗಲಹಳ್ಳಿ ಗ್ರಾಮದ ಸ.ನಂ.495 ರಲ್ಲಿ 2-00 ಎಕರೆ ಪ್ರದೇಶದಲ್ಲಿ ಕರ್ನಾಟಕ ಉಪ ಖನಿಜ ರಿಯಾಯಿತಿ ನಿಯಮಾವಳಿ ತಿದ್ದುಪಡಿ 2016 & 2017 ರ ನಿಯಮ 32 ರನ್ವಯ ಶ್ರೀ ಚಿನ್ನಕೇಶವ ಸ್ಪೋನ್ ಕ್ರಷರ್ ರವರು ಕಟ್ಟಡ ಕಲ್ಲು ಗಣಿ ಗುತ್ತಿಗೆಗೆ ಅರ್ಜಿ ಸಲ್ಲಿಸಿದ್ದು, ಕಂದಾಯ ಇಲಾಖೆ ಅಭಿಪ್ರಾಯವನ್ನು ಉಲ್ಲೇಖ(1) ರಂತೆ ಮಾನ್ಯ ಹಿರಿಯ ಭೂವಿಜ್ಞಾನಿಗಳು, ಗಣಿ ಮತ್ತು ಭೂವಿಜ್ಞಾನ ಇಲಾಖೆ, ಚಿಕ್ಕಬಳ್ಳಾಪುರರವರು ಕೋರಿರುತ್ತಾರೆ.

ಕ್ರ. ಸಂ.	ಪ್ರಶ್ನೆ	ಉತ್ತರ
01	ಪ್ರಸ್ತಾಪಿತ ಪಟ್ಟಾ ಜಮೀನಿನಲ್ಲಿ ಕಟ್ಟಡ ಕಲ್ಲು ಗಣಿಗಾರಿಕೆಗೆ ಅನುಮತಿ ನೀಡಲು ಸದರಿ ಜಮೀನಿನ ಟೈಟಲ್ ಸ್ವೇಟಸ್ ಬಗ್ಗೆ ದೃಢೀಕರಣ ನೀಡುವ ಬಗ್ಗೆ	ರಾಜಸ್ವ ನಿರೀಕ್ಷಕರ ವರದಿಯಂತೆ ಯಲಗಲಹಳ್ಳಿ ಗ್ರಾಮದ ಸ.ನಂ.495 ರಲ್ಲಿ 4-00 ಎಕರೆ ಜಮೀನು ಪ್ರಸ್ತುತ ಜಿ.ಪಿ.ಪ್ರಕಾಶ್ ಬಿನ್ ಲೇಟ್ ಪದ್ಮೇಗೌಡ ರವರ ಹೆಸರಿನಲ್ಲಿ ಖಾತೆ ಇದ್ದು, ಸದರಿ ಜಮೀನು ಮಾನ್ಯ ಜಿಲ್ಲಾಧಿಕಾರಿಗಳು, ಚಿಕ್ಕಬಳ್ಳಾಪುರ ಜಿಲ್ಲೆ ರವರ ಅಧಿಕೃತ ಜ್ಞಾಪನದ ಸಂಖ್ಯೆ: LNDCR0000745 ದಿನಾಂಕ: 05/09/2018 ರಂತೆ ವ್ಯವಸಾಯೇತರ Industrial - Crusher ಉದ್ದೇಶಕ್ಕಾಗಿ ಭೂಪರಿವರ್ತನೆ ಮಾಡಿ ಆದೇಶಿಸಿರುತ್ತಾರೆ.
02	ಸದರಿ ಅರ್ಜಿ ಪ್ರದೇಶಕ್ಕೆ 200 ಮೀ ಅಂತರದಲ್ಲಿ ಸಾರ್ವಜನಿಕ ಕಟ್ಟಡಗಳು, ಸೇತುವೆ, ನದಿ, ಕೆರೆ ಜಲಾಶಯ, ಕಾಲುವೆ-ಹಳ್ಳ, ದೇವಸ್ಥಾನ, ಸಾರ್ವಜನಿಕ ರಸ್ತೆ, ರೈಲ್ವೆ ಬಂಡಿದಾರಿ, ಶಾಲೆ-	ರಾಜಸ್ವ ನಿರೀಕ್ಷಕರ ವರದಿಯಂತೆ ಸದರಿ ಪ್ರದೇಶದಿಂದ 200 ಮೀ ಅಂತರದಲ್ಲಿ ಯಾವುದೇ ಸಾರ್ವಜನಿಕ ಕಟ್ಟಡಗಳು, ಸೇತುವೆ, ಕೆರೆ ಜಲಾಶಯ, ಕಾಲುವೆ-ಹಳ್ಳ, ದೇವಸ್ಥಾನ, ಸಾರ್ವಜನಿಕ ರಸ್ತೆ, ಶಾಲೆ-ಕಾಲೇಜು,

	ಕಾಲೇಜು, ಗ್ರಾಮ, ವಿದ್ಯುತ್ ತಂತಿ, ನಗರ ಪ್ರದೇಶಗಳವೇಯೇ ಎಂಬ ಬಗ್ಗೆ	ಜನವಸತಿ ಗ್ರಾಮ ಇರುವುದಿಲ್ಲ ಹಾಗೂ ಸದರಿ ಪ್ರದೇಶದಲ್ಲಿ ಯಾವುದೇ ಅಧಿಕ ವಿದ್ಯುತ್ ತಂತಿ ಹಾಕುವ ಹೊಗಿರುವುದಿಲ್ಲ. ನಗರದಿಂದ 25 ಕಿ ಮೀ ದೂರದಲ್ಲಿರುತ್ತದೆ.
03	ಸದರಿ ಅರ್ಜಿ ಪ್ರದೇಶದಲ್ಲಿ ಕಟ್ಟಡ ಕಲ್ಲುಗಣಿಗಾರಿಕೆ ಮಾಡುವುದರಿಂದ ಸಾರ್ವಜನಿಕರಿಗೆ ತೊಂದರೆಯಾಗುವ ಸಂಭವವಿದೆಯೇ ಹಾಗೂ ಸುತ್ತಮುತ್ತಲಿನ ಗ್ರಾಮಸ್ಥರ ತಕರಾರು ಇದೆಯೇ	ರಾಜಸ್ವ ನಿರೀಕ್ಷಕರ ವರದಿಯಂತೆ ಸದರಿ ಪ್ರದೇಶದಲ್ಲಿ ಕಲ್ಲು ಗಣಿ ಗುತ್ತಿಗೆ ನೀಡಲು ಗ್ರಾಮಸ್ಥರ ತಂಟೆ ತಕರಾರು ಇರುವುದಿಲ್ಲವೆಂದು ಗ್ರಾಮಸ್ಥರ ಮಹಜರ್ ನಲ್ಲಿ ತಿಳಿಸಿರುತ್ತಾರೆ
04	ಸದರಿ ಪ್ರದೇಶದಲ್ಲಿ ಕಟ್ಟಡ ಕಲ್ಲುಗಣಿಗಾರಿಕೆಗೆ ಅನುಮತಿ ನೀಡಲು ಇನ್ನಾವುದೇ ಅಕ್ಷಪಣೆಗಳು ಇದ್ದಲ್ಲಿ ತಿಳಿಸುವುದು.	ರಾಜಸ್ವ ನಿರೀಕ್ಷಕರ ವರದಿಯಂತೆ ಇನ್ನು ಯಾವುದೇ ಅಕ್ಷಪಣೆಗಳು ಇರುವುದಿಲ್ಲ

ಅದರಂತೆ ಚಿಕ್ಕಬಳ್ಳಾಪುರ ತಾಲ್ಲೂಕು ಮಂಡಿಕಲ್ಲು ಹೋಬಳಿ ಯಲಗಲಹಳ್ಳಿ ಗ್ರಾಮದ ಸ.ನಂ.495 ರಲ್ಲಿ ಪಟ್ಟಾ ಜಮೀನಿನಲ್ಲಿ 4-00 ಎಕರೆ ಪೈಕಿ 2-00 ಎಕರೆ ಪ್ರದೇಶದಲ್ಲಿ ಕಟ್ಟಡ ಕಲ್ಲು ಗಣಿ ಗುತ್ತಿಗೆಗೆ ಮಂಜೂರಾತಿಗಾಗಿ ನಿರಾಕ್ಷೇಪಣಾ ಪತ್ರವನ್ನು ನೀಡುವ ಬಗ್ಗೆ ಮುಂದಿನ ಕ್ರಮಕ್ಕಾಗಿ ಕಡತ ಸಲ್ಲಿಸಿದೆ.

ತಮ್ಮ(ಸಂಚುಗೆಯು

ತಹಸೀಲ್ದಾರ್
ಚಿಕ್ಕಬಳ್ಳಾಪುರ ತಾಲ್ಲೂಕು

ಕರ್ನಾಟಕ ಸರ್ಕಾರ

ಅರಣ್ಯ ಇಲಾಖೆ

ಸಂಖ್ಯೆ:ಎ3/ಕಲ್ಯುಗಣೆ ಗುತ್ತಿಗೆ/ಸಿ.ಆರ್-01/2019-20

1249

ಉಪ ಅರಣ್ಯ ಸಂರಕ್ಷಣಾಧಿಕಾರಿಗಳ ಕಛೇರಿ,
ಚಿಕ್ಕಬಳ್ಳಾಪುರ ವಿಭಾಗ,
ಚಿಕ್ಕಬಳ್ಳಾಪುರ, ದಿನಾಂಕ: 06.2019.

ಗಿರಿಯ ಭೂ ವಿಜ್ಞಾನಿಗಳು,
ಗಣಿ ಮತ್ತು ಭೂ ವಿಜ್ಞಾನ ಇಲಾಖೆ,
ರೂ. ನಂ.ಎಸ್.ಎ-9, ಬೆಲ್ಲಾಡಳಿತ ಭವನ,
ಪಟೀನಹಳ್ಳಿ, ಚಿಕ್ಕಬಳ್ಳಾಪುರ.

ಮಾನ್ಯರೇ,

ವಿಷಯ: ಶ್ರೀ ಸಿ. ಪಟಾಲಪ್ಪ ಚಿಕ್ಕಬಳ್ಳಾಪುರ ತಾಲ್ಲೂಕು, ಯಲಗದಹಳ್ಳಿ ಗ್ರಾಮದ ಸರ್ವೆ ನಂ. 404 ರಲ್ಲಿ 1-20 ಎಕರೆ ಪ್ರದೇಶದಲ್ಲಿ ಕಟ್ಟಡದ ಕಲ್ಯುಗಣೆ ಗುತ್ತಿಗೆ ಮಂಜೂರಾತಿ ಕೋರಿರುವ ಬಗ್ಗೆ



- ಉಲ್ಲೇಖ:
1. ತಮ್ಮ ಕಛೇರಿ ಪತ್ರ ಸಂಖ್ಯೆ:ಗಭೂಇ/ಹಿಭೂಚಿ/ಕಗಗುಅ-2-2019-20/27, ದಿನಾಂಕ: 04.04.2019.
 2. ಈ ಕಛೇರಿ ಪತ್ರ ಸಮ ಸಂಖ್ಯೆ ದಿನಾಂಕ: 10.04.2019
 3. ವಲಯ ಅರಣ್ಯಾಧಿಕಾರಿ, ಚಿಕ್ಕಬಳ್ಳಾಪುರ ವಲಯ, ಚಿಕ್ಕಬಳ್ಳಾಪುರ ರವರ ಕಛೇರಿ ಪತ್ರ ಸಂಖ್ಯೆ:ವಲಅ/ಚಿಮರ/ಕ.ಗ/ವರಡಿ/ಸಿ.ಆರ್-66/2019-20, ದಿ: 20.05.2019
 4. ಸಹಾಯಕ ಅರಣ್ಯ ಸಂರಕ್ಷಣಾಧಿಕಾರಿ, ಚಿಕ್ಕಬಳ್ಳಾಪುರ ಉಪ ವಿಭಾಗ, ಪತ್ರ ಸಂಖ್ಯೆ: ಸಅಸಂ/ಚಿಮರ/ಕಲ್ಯುಗಣೆ/ವಿವ-07/2019-20, ದಿನಾಂಕ: 22.05.2019.

ಮೇಲ್ಕಂಡ ವಿಷಯಕ್ಕೆ ಸಂಬಂಧಿಸಿದಂತೆ ಶ್ರೀ ಸಿ. ಪಟಾಲಪ್ಪ ಚಿಕ್ಕಬಳ್ಳಾಪುರ ತಾಲ್ಲೂಕು, ಯಲಗದಹಳ್ಳಿ ಗ್ರಾಮದ ಸರ್ವೆ ನಂ. 404 ರಲ್ಲಿ 1-20 ಎಕರೆ ಪ್ರದೇಶದಲ್ಲಿ ಕಟ್ಟಡದ ಕಲ್ಯುಗಣೆ ಗುತ್ತಿಗೆ ಮಂಜೂರಾತಿ ಕೋರಿ ಗಿರಿಯ ಭೂ ವಿಜ್ಞಾನಿಗಳು, ಗಣಿ ಮತ್ತು ಭೂ ವಿಜ್ಞಾನ ಇಲಾಖೆ ಚಿಕ್ಕಬಳ್ಳಾಪುರ ರವರು ಪ್ರಸ್ತಾಪಿತ ಸ್ಥಳದಲ್ಲಿ ಕಲ್ಯುಗಣೆ ಗುತ್ತಿಗೆ ಮಂಜೂರಾತಿಗಾಗಿ ಕೋರಿಯುತ್ತಾರೆ. ನದರಿ ರವರ ಕೋರಿಕೆಯನ್ವಯ ಪ್ರಸ್ತಾಪಿತ ಸ್ಥಳದಲ್ಲಿ ಕಟ್ಟಡ ಕಲ್ಯುಗಣೆ ಗುತ್ತಿಗೆ ಮಂಜೂರಾತಿ ನೀಡಲು ಇಲಾಖಾ ಅಭಿಪ್ರಾಯವನ್ನು ಸಲ್ಲಿಸುವಂತೆ ಕೋರಿ ಉಲ್ಲೇಖ (1)ರಲ್ಲಿ ಗಿರಿಯ ಭೂ ವಿಜ್ಞಾನಿಗಳು, ಗಣಿ ಮತ್ತು ಭೂ ವಿಜ್ಞಾನ ಇಲಾಖೆ, ಚಿಕ್ಕಬಳ್ಳಾಪುರ ರವರು ಈ ಕಛೇರಿಗೆ ದಾಖಲಾತಿಗಳನ್ನು ಸಲ್ಲಿಸುತ್ತಾ ಕೋರಿಯುತ್ತಾರೆ.

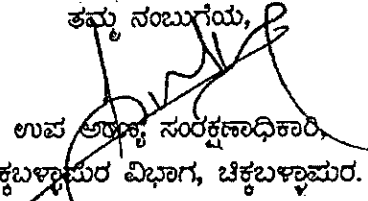
ಅದರನ್ವಯ ಮಂಜೂರಾತಿಗಾಗಿ ಕೋರಿಯವ ಪ್ರದೇಶದ ಕುರಿತು ಅರಣ್ಯ ಇಲಾಖಾ ಅಭಿಪ್ರಾಯ ನೀಡಲು ಉಲ್ಲೇಖ(2) ರ ಈ ಕಛೇರಿ ಪತ್ರ ಸಮ ಸಂಖ್ಯೆ ದಿನಾಂಕರಲ್ಲಿ ವಲಯ ಅರಣ್ಯಾಧಿಕಾರಿ, ಚಿಕ್ಕಬಳ್ಳಾಪುರ ವಲಯ, ಚಿಕ್ಕಬಳ್ಳಾಪುರ ರವರಿಗೆ ಕಲ್ಯುಗಣೆ ಗುತ್ತಿಗೆ ಕುರಿತು ಸ್ಥಳ ಪರಿಶೀಲನೆ ಮಾಡಿ ವರದಿ ಸಲ್ಲಿಸಲು ತಿಳಿಸಲಾಗಿತ್ತು.

ಮುಂದುವರೆದು, ವಲಯ ಅರಣ್ಯಾಧಿಕಾರಿ, ಚಿಕ್ಕಬಳ್ಳಾಪುರ ವಲಯ, ಚಿಕ್ಕಬಳ್ಳಾಪುರ ಹಾಗೂ ಸಹಾಯಕ ಅರಣ್ಯ ಸಂರಕ್ಷಣಾಧಿಕಾರಿ, ಚಿಕ್ಕಬಳ್ಳಾಪುರ ಉಪ ವಿಭಾಗ, ಚಿಕ್ಕಬಳ್ಳಾಪುರ ರವರು ಪ್ರಸ್ತಾಪಿತ ಪ್ರದೇಶವನ್ನು ದಿನಾಂಕ: 21.05.2019ರಂದು ಪರಿಶೀಲಿಸಲಾಗಿ ಯಲಗದಹಳ್ಳಿ ಗ್ರಾಮದ ಸರ್ವೆ ನಂ. 404ರಲ್ಲಿ 1-20 ಎಕರೆ ಪ್ರದೇಶದಲ್ಲಿ ಕೋರಿಯವ ಕಟ್ಟಡ ಕಲ್ಯುಗಣೆ ಪ್ರದೇಶವು ಪಹಣಿಯಲ್ಲಿ ಗೋಮಾಳ ಎಂದು ನಮೂದಾಗಿರುತ್ತದೆ. ನದರಿ ಸರ್ವೆ ನಂ. 404ರ ಪ್ರದೇಶದಲ್ಲಿ ಕಲ್ಯುಗಣೆಗೆ ಕೋರಲಾದ 1.20 ಎಕರೆ ಪ್ರಸ್ತಾಪಿತ ಸ್ಥಳವು ಯಾವುದೇ ಮೀಸಲು ಅರಣ್ಯ ಗ್ರಾಮ ಅರಣ್ಯ, ಅಧಿಸೂಚಿತ ಅರಣ್ಯ, ಪರಿಗಣಿತ ಅರಣ್ಯ ಪ್ರದೇಶಕ್ಕೆ ಸೇರಿರುವುದಿಲ್ಲವೆಂದು ಹಾಗೂ ಎನ್‌ಡಿಬಿ 4ನೇ ಮೀಸಲು ಅರಣ್ಯ ಪ್ರದೇಶದ ಗಡಿಯಿಂದ 1.50 ಕಿ.ಮೀ ಮತ್ತು ಪರಿಗಣಿತ ಅರಣ್ಯ ಪ್ರದೇಶದಿಂದ 1.00 ಕಿ.ಮೀ ದೂರದಲ್ಲಿರುವುದಾಗಿ ವಲಯ ಅರಣ್ಯಾಧಿಕಾರಿ ರವರು ಈ ಕೆಳಕಂಡ ಜಿಪಿಎಸ್ ರೀಡಿಂಗ್‌ನೊಂದಿಗೆ ವರದಿಯನ್ನು ಸಹಾಯಕ ಅರಣ್ಯ ಸಂರಕ್ಷಣಾಧಿಕಾರಿ ರವರ ಮುಖಾಂತರ ವರದಿಯನ್ನು ಸಲ್ಲಿಸಿರುತ್ತಾರೆ. ಅದರಂತೆ ಸಹಾಯಕ ಅರಣ್ಯ ಸಂರಕ್ಷಣಾಧಿಕಾರಿಗಳು ಸಹ ಪರಿಶೀಲನೆ ನಡೆಸಿ, ವಲಯ ಅರಣ್ಯಾಧಿಕಾರಿ ಇವರು ಸಲ್ಲಿಸಿರುವ ವರದಿಯು ಸರಿಯಾಗಿ ಇರುತ್ತದೆ ಎಂದು ವರದಿ ಸಲ್ಲಿಸಿರುತ್ತಾರೆ.

A	N-13 36' 25.8"	E	77 46' 30.9"
B	N-13 36' 25.8"	E	77 46' 34.1"
C	N-13 36' 24.1"	E	77 46' 34.9"
D	N-13 36' 23.0"	E	77 46' 32.0"

ಮುಂದುವರಿದು. ದಿನಾಂಕ: 31.05.2019ರಂದು ಈ ಕೆಳಸಹಿದಾರರು ಕಲ್ಲುಗಣಿಗಾರಿಕೆಗೆ ಪ್ರಸ್ತಾಪಿಸಿರುವ ಸ್ಥಳಕ್ಕೆ ಭೇಟಿ ನೀಡಿ ಪರಿಶೀಲಿಸಿದಾಗ, ಶ್ರೀ ಸಿ. ಪಟಾಲಪ್ಪ ಚಿಕ್ಕಬಳ್ಳಾಪುರ ತಾಲ್ಲೂಕು, ಯಲಗದಹಳ್ಳಿ ಗ್ರಾಮದ ಸರ್ವೆ ನಂ. 404ರಲ್ಲಿ 1-20 ಎಕರೆ ಪ್ರದೇಶದಲ್ಲಿ ಕಟ್ಟಡದ ಕಲ್ಲುಗಣಿ ಗುತ್ತಿಗೆ ಪ್ರದೇಶವು ಪಹಣಿಯಲ್ಲಿ ಗೋಮಾಳ ಎಂದು ನಮೂದಾಗಿರುತ್ತದೆ. ಸದರಿ ಸರ್ವೆ ನಂ. 404ರ ಪ್ರದೇಶದಲ್ಲಿ ಕಲ್ಲುಗಣಿಗೆ ಕೋರಲಾದ 1.20 ಎಕರೆ ಪ್ರಸ್ತಾಪಿತ ಸ್ಥಳವು ಯಾವುದೇ ಮೀಸಲು ಅರಣ್ಯ, ಗ್ರಾಮ ಅರಣ್ಯ, ಅಧಿಸೂಚಿತ ಅರಣ್ಯ, ಪರಿಗಣಿತ ಅರಣ್ಯ ಪ್ರದೇಶಕ್ಕೆ ಸೇರಿರುವುದಿಲ್ಲವೆಂದು ಹಾಗೂ ಎನ್‌ಡಿಬಿ 4ನೇ ಮೀಸಲು ಅರಣ್ಯ ಪ್ರದೇಶದ ಗಡಿಯಿಂದ 1.50 ಕಿ.ಮೀ ಮತ್ತು ಪರಿಗಣಿತ ಅರಣ್ಯ ಪ್ರದೇಶದಿಂದ 1.00 ಕಿ.ಮೀ ದೂರದಲ್ಲಿರುವುದು ಕಂಡುಬಂದಿರುತ್ತದೆ. ಹಾಗೂ ಪಲಯ ಅರಣ್ಯಾಧಿಕಾರಿ, ಚಿಕ್ಕಬಳ್ಳಾಪುರ ಪಲಯ ಮತ್ತು ಸಹಾಯಕ ಅರಣ್ಯ ಸಂರಕ್ಷಣಾಧಿಕಾರಿ ಚಿಕ್ಕಬಳ್ಳಾಪುರ ಉಪ ವಿಭಾಗ ರವರು ಈ ಕಛೇರಿಗೆ ಸಲ್ಲಿಸಿರುವ ವರದಿಯನ್ನು ಸೂಕ್ತ ದಾಖಲಾತಿಗಳೊಂದಿಗೆ ಈ ಕೆಳಕಂಡ ಷರತ್ತುಗೊಳಪಟ್ಟು ಮುಂದಿನ ಕ್ರಮ ಕೈಗೊಳ್ಳಲು ಸಲ್ಲಿಸಲಾಗಿದೆ.

1. ರಾಷ್ಟ್ರೀಯ ಹಸಿರು ಪೀಠದ ಇತ್ತೀಚಿನ ಆದೇಶಗಳು ಹಾಗೂ ಕೇಂದ್ರ ಮತ್ತು ರಾಜ್ಯ ಸರ್ಕಾರದ ನೀತಿ ನಿಯಮಗಳನ್ನು ಪಾಲಿಸುವುದು.
2. ಗಣಿಗಾರಿಕೆ ಪ್ರದೇಶಗಳಲ್ಲಿ ಗಿಡಮರಗಳನ್ನು ಹೆಚ್ಚಿಸಲು ಕ್ರಮ ಕೈಗೊಳ್ಳುವುದು.

ತಮ್ಮ ನಂಬುಗೆಯ,

ಉಪ ಅರಣ್ಯ ಸಂರಕ್ಷಣಾಧಿಕಾರಿ,
ಚಿಕ್ಕಬಳ್ಳಾಪುರ ವಿಭಾಗ, ಚಿಕ್ಕಬಳ್ಳಾಪುರ.



ಕರ್ನಾಟಕ ಸರ್ಕಾರ

ಉಪವಿಭಾಗಾಧಿಕಾರಿ ರವರ ಕಾರ್ಯಾಲಯ, ಚಿಕ್ಕಬಳ್ಳಾಪುರ ಉಪವಿಭಾಗ, ಚಿಕ್ಕಬಳ್ಳಾಪುರ.

ಕ್ರಮಾಂಕ:ಎಂ.ಐ.ಎನ್.ಸಿ.ಆರ್: 02 /19-20


ದಿನಾಂಕ: 29 /06/2019


ಹಿರಿಯ ಭೂ ವಿಜ್ಞಾನಿಗಳು
ಗಣಿ ಮತ್ತು ಭೂ ವಿಜ್ಞಾನ ಇಲಾಖೆ,
ಚಿಕ್ಕಬಳ್ಳಾಪುರ - ರವರಿಗೆ,

ವಿಷಯ: ಚಿಕ್ಕಬಳ್ಳಾಪುರ ತಾಲ್ಲೂಕು ಯಲಗಲಹಳ್ಳಿ ಗ್ರಾಮದ ಸ.ನಂ.404 ರ ಪೈಕಿ
1-20 ಎಕರೆ ಪ್ರದೇಶದಲ್ಲಿ ಕಟ್ಟಡ ಕಲ್ಲುಗಣಿ ಗುತ್ತಿಗೆ ಮಂಜೂರಾತಿಗಾಗಿ
ಜಂಟಿ ತಪಾಸಣಾ ವರದಿ ಸಲ್ಲಿಸುವ ಬಗ್ಗೆ.
ಉಲ್ಲೇಖ: ತಮ್ಮ ಕಚೇರಿ ಪತ್ರ ಸಂಖ್ಯೆ:ಗಭೂಇ:ಹಿಭೂವಿ:ಚಿಬಿವಿ:ಕ್ರಷರ್/2019-20,
25 ದಿನಾಂಕ:05-04-2019

ಮೇಲ್ಕಂಡ ವಿಷಯಕ್ಕೆ ಸಂಬಂಧಿಸಿದಂತೆ ಚಿಕ್ಕಬಳ್ಳಾಪುರ ತಾಲ್ಲೂಕು ಯಲಗಲಹಳ್ಳಿ ಗ್ರಾಮದ
ಸ.ನಂ.404 ರ ಪೈಕಿ 1-20 ಎಕರೆ ಪ್ರದೇಶದಲ್ಲಿ ಶ್ರೀ ಪಟಾಲಪ್ಪ ರವರ ಕಟ್ಟಡ ಕಲ್ಲುಗಣಿ ಗುತ್ತಿಗೆ
ಮಂಜೂರಾತಿಗಾಗಿ ಜಂಟಿ ತಪಾಸಣಾ ವರದಿ ಸಲ್ಲಿಸಲು ಕೋರಿರುವುದು ಸರಿಯಷ್ಟೆ.


ಪ್ರಸ್ತಾಪಿತ ವಿಷಯಕ್ಕೆ ಸಂಬಂಧಿಸಿದಂತೆ ದಿನಾಂಕ:27.06.2019 ರಂದು ಜಂಟಿ ಸ್ಥಳ ತಪಾಸಣೆ
ಮಾಡಲಾಗಿದ್ದು, ಸದರಿ ಜಂಟಿ ಸ್ಥಳ ಪರಿಶೀಲನಾ ವರದಿಯನುಸಾರ ಚಿಕ್ಕಬಳ್ಳಾಪುರ ತಾಲ್ಲೂಕು ಯಲಗಲಹಳ್ಳಿ
ಗ್ರಾಮದ ಸ.ನಂ.404 ರ ಪೈಕಿ 1-20 ಎಕರೆ (ನಕ್ಷೆಯಲ್ಲಿ ತೋರಿಸಿರುವ) ಪ್ರದೇಶವನ್ನು ರಸ್ತೆ ಸಂಪರ್ಕ
ಕಲಿಸಿಕೊಳ್ಳುವ ಷರತ್ತಿನ ಮೇರೆಗೆ ಕಟ್ಟಡ ಕಲ್ಲುಗಣಿ ಗುತ್ತಿಗೆ ಮಂಜೂರಾತಿ ನೀಡುವ ವಿಚಾರದಲ್ಲಿ ಕಾನೂನು
ರೀತ್ಯಾ ಕ್ರಮ ಕೈಗೊಳ್ಳಬಹುದೆಂಬ ಅಭಿಪ್ರಾಯದೊಂದಿಗೆ ವರದಿಯನ್ನು ಸಲ್ಲಿಸಿದೆ.



ಉಪವಿಭಾಗಾಧಿಕಾರಿ, 29/6/19
ಚಿಕ್ಕಬಳ್ಳಾಪುರ ಉಪವಿಭಾಗ
ಚಿಕ್ಕಬಳ್ಳಾಪುರ



ಜಂಟಿ ಸ್ಥಳ ಪರಿಶೀಲನಾ ವರದಿ

ಚಿಕ್ಕಬಳ್ಳಾಪುರ ಜಿಲ್ಲೆ ಚಿಕ್ಕಬಳ್ಳಾಪುರ ತಾಲ್ಲೂಕು ಯಲಗಲಹಳ್ಳಿ ಗ್ರಾಮದ ಸ.ನಂ.404 ರ ಪೈಕಿ 1-20 ಎಕರೆ ಪ್ರದೇಶದಲ್ಲಿ ಶ್ರೀ ಪಟಾಲಪ್ಪ ರವರು ಕಟ್ಟಡ ಕಲ್ಲುಗಣಿ ಗುತ್ತಿಗೆ ಮಂಜೂರಾತಿ ಕೋರಿ ಅರ್ಜಿ ನೀಡಿರುವ ವಿಚಾರವಾಗಿ ದಿನಾಂಕ:27.06.2019 ರಂದು ಉಪವಿಭಾಗಾಧಿಕಾರಿಗಳು, ಚಿಕ್ಕಬಳ್ಳಾಪುರ ಉಪವಿಭಾಗ, ಚಿಕ್ಕಬಳ್ಳಾಪುರ ಮತ್ತು ಹಿರಿಯ ಭೂ ವಿಜ್ಞಾನಿಗಳು, ಗಣಿ ಮತ್ತು ಭೂ ವಿಜ್ಞಾನ ಇಲಾಖೆ, ಚಿಕ್ಕಬಳ್ಳಾಪುರ ರವರೊಂದಿಗೆ ಸ್ಥಳಕ್ಕೆ ಭೇಟಿ ನೀಡಿ ಪರಿಶೀಲಿಸಲಾಗಿ, ಪ್ರಸ್ತಾಪಿತ ಯಲಗಲಹಳ್ಳಿ ಗ್ರಾಮದ ಸ.ನಂ.404 ರಲ್ಲಿ 283-08 ಎಕರೆ ವಿಸ್ತೀರ್ಣವಿದ್ದು ಸರ್ಕಾರಿ ಗೋಕಾಡು ಜಮೀನಾಗಿರುತ್ತದೆ. ಪ್ರಸ್ತಾಪಿತ ಕಟ್ಟಡ ಕಲ್ಲುಗಣಿ ಗುತ್ತಿಗೆ ಕೋರಿರುವ ಪ್ರದೇಶವು ಗ್ರಾಮಕ್ಕೆ ಸುಮಾರು 2 ಕಿ.ಮೀ ದೂರದಲ್ಲಿರುತ್ತದೆ. ಸದರಿ ಪ್ರದೇಶವು ರಾಷ್ಟ್ರೀಯ ಹೆದ್ದಾರಿಯಿಂದ ಸುಮಾರು 04 ಕಿ.ಮೀ ದೂರದಲ್ಲಿರುತ್ತದೆ. ಸದರಿ ಪ್ರದೇಶವು ರಾಜ್ಯ ಹೆದ್ದಾರಿಯಿಂದ ಸುಮಾರು 1.50 ಕಿ.ಮೀ. ದೂರದಲ್ಲಿರುತ್ತದೆ. ಜಿಲ್ಲಾ ರಸ್ತೆಯಿಂದ ಸುಮಾರು 1.50 ಕಿ.ಮೀ ದೂರದಲ್ಲಿರುತ್ತದೆ. ಸದರಿ ಪ್ರದೇಶದಿಂದ ಸುಮಾರು 02 ಕಿ.ಮೀ ಹಂತರದಲ್ಲಿ ಸಾರ್ವಜನಿಕ ಕಟ್ಟಡಗಳು, ದೇವಾಲಯ, ರೈಲ್ವೆ ಲೈನ್ ಜಲಾಶಯ, ತಹಸೀಲ್ದಾರ್ ಚಿಕ್ಕಬಳ್ಳಾಪುರ ತಾಲ್ಲೂಕು ರವರು ನೀಡಿರುವ ವರದಿಯಲ್ಲಿ ಯಲಗಲಹಳ್ಳಿ ಗ್ರಾಮದ ಸ.ನಂ.404 ರ ಪೈಕಿ 1-20 ಜಮೀನಿನಲ್ಲಿ ಕಟ್ಟಡ ಕಲ್ಲುಗಣಿ ಗುತ್ತಿಗೆ ಮಂಜೂರಾತಿ ನೀಡುವ ಬಗ್ಗೆ ಉಲ್ಲೇಖಿಸಿರುತ್ತಾರೆ. ಅದರಂತೆ ಅರ್ಜಿದಾರರು ಕೋರಿರುವ 1-20 ಎಕರೆ ವಿಸ್ತೀರ್ಣ (ನಕ್ಷೆಯಲ್ಲಿ ತೋರಿಸಿರುವ) ಪ್ರದೇಶವನ್ನು ರಸ್ತೆ ಸಂಪರ್ಕ ಕಲ್ಪಿಸಿಕೊಳ್ಳುವ ಷರತ್ತಿನ ಮೇರೆಗೆ ಕಟ್ಟಡ ಕಲ್ಲುಗಣಿ ಗುತ್ತಿಗೆ ಮಂಜೂರಾತಿ ನೀಡಬಹುದಾಗಿರುತ್ತದೆ.


ಹಿರಿಯ ಭೂ ವಿಜ್ಞಾನಿಗಳು,
ಗಣಿ ಮತ್ತು ಭೂ ವಿಜ್ಞಾನ ಇಲಾಖೆ,
ಚಿಕ್ಕಬಳ್ಳಾಪುರ


ಉಪವಿಭಾಗಾಧಿಕಾರಿಗಳು 29/6/19
ಚಿಕ್ಕಬಳ್ಳಾಪುರ ಉಪವಿಭಾಗ,
ಚಿಕ್ಕಬಳ್ಳಾಪುರ.



ಕರ್ನಾಟಕ ಸರ್ಕಾರ

ಉಪವಿಭಾಗಾಧಿಕಾರಿ ರವರ ಕಾರ್ಯಾಲಯ, ಚಿಕ್ಕಬಳ್ಳಾಪುರ ಉಪವಿಭಾಗ, ಚಿಕ್ಕಬಳ್ಳಾಪುರ

ಕ್ರಮಾಂಕ:ಎಂ.ಐ.ಎನ್.ಸಿ.ಆರ್: 18 /2019-20

ದಿನಾಂಕ: 05.09.2019

ಹಿರಿಯ ಭೂ ವಿಜ್ಞಾನಿಗಳು

ಗಣಿ ಮತ್ತು ಭೂ ವಿಜ್ಞಾನ ಇಲಾಖೆ,

ಚಿಕ್ಕಬಳ್ಳಾಪುರ - ರವರಿಗೆ,


ವಿಷಯ: ಗುಡಿಬಂಡೆ ತಾಲ್ಲೂಕು ಗಂಗಾನಹಳ್ಳಿ ಗ್ರಾಮದ ಸ.ನಂ.56 ರ ಪೈಕಿ 4-00 ಎಕರೆ ಪ್ರದೇಶದಲ್ಲಿ ಕಟ್ಟಡ ಕಲ್ಲುಗಣಿ ಗುತ್ತಿಗೆ ಮಂಜೂರಾತಿಗಾಗಿ ಜಂಟಿ ತಪಾಸಣಾ ವರದಿ ಸಲ್ಲಿಸುವ ಬಗ್ಗೆ.

ಉಲ್ಲೇಖ: ತಮ್ಮ ಕಚೇರಿ ಪತ್ರ ಸಂಖ್ಯೆ:ಗಭೂಇ:ಹಿಭೂವಿ:ಕಗಗು/2019-20

ಮೇಲ್ಕಂಡ ವಿಷಯಕ್ಕೆ ಸಂಬಂಧಿಸಿದಂತೆ ಗುಡಿಬಂಡೆ ತಾಲ್ಲೂಕು ಗಂಗಾನಹಳ್ಳಿ ಗ್ರಾಮದ ಸ.ನಂ.56 ರ ಪೈಕಿ 4-00 ಎಕರೆ ಪ್ರದೇಶದಲ್ಲಿ ಶ್ರೀ ಆದಿನಾರಾಯಣರಡ್ಡಿ ರವರ ಕಟ್ಟಡ ಕಲ್ಲುಗಣಿ ಗುತ್ತಿಗೆ ಮಂಜೂರಾತಿಗಾಗಿ ಜಂಟಿ ತಪಾಸಣಾ ವರದಿ ಸಲ್ಲಿಸಲು ಕೋರಲಾಗಿರುತ್ತದೆ.

ಪ್ರಸ್ತಾಪಿತ ವಿಷಯಕ್ಕೆ ಸಂಬಂಧಿಸಿದಂತೆ ದಿನಾಂಕ: 04-09-2019 ರಂದು ಜಂಟಿ ಸ್ಥಳ ತಪಾಸಣೆ ಮಾಡಲಾಗಿದ್ದು, ಸದರಿ ಜಂಟಿ ಸ್ಥಳ ತಪಾಸಣೆ ಮಾಡಲಾಗಿದ್ದು, ಸದರಿ ಜಂಟಿ ಸ್ಥಳ ಪರಿಶೀಲನಾ ವರದಿ ಹಾಗೂ ತಹಸೀಲ್ದಾರ್ ಗುಡಿಬಂಡೆ ತಾಲ್ಲೂಕು ರವರ ವರದಿಯನ್ನು ಮುಂದಿನ ಕ್ರಮಕ್ಕಾಗಿ ಸಲ್ಲಿಸಿದೆ.


9/9/19




ಉಪವಿಭಾಗಾಧಿಕಾರಿ
ಚಿಕ್ಕಬಳ್ಳಾಪುರ ಉಪವಿಭಾಗ
ಚಿಕ್ಕಬಳ್ಳಾಪುರ
9/9/19

ಜಂಟಿ ಸ್ಥಳ ಪರಿಶೀಲನಾ ವರದಿ

ಚಿಕ್ಕಬಳ್ಳಾಪುರ ಜಿಲ್ಲೆ ಗುಡಿಬಂಡೆ ತಾಲ್ಲೂಕು ಗಂಗಾನಹಳ್ಳಿ ಗ್ರಾಮದ ಸ.ನಂ.56 ರ ಪೈಕಿ 4-00 ಎಕರೆ ಪ್ರದೇಶದಲ್ಲಿ ಶ್ರೀ ಆದಿನಾರಾಯಣರೆಡ್ಡಿ ರವರು ಕಟ್ಟಡ ಕಲ್ಲುಗಣಿ ಗುತ್ತಿಗೆ ಮಂಜೂರಾತಿ ಕೋರಿ ಅರ್ಜಿ ನೀಡಿರುವ ವಿಚಾರವಾಗಿ ದಿನಾಂಕ: 04-09-2019 ರಂದು ಉಪವಿಭಾಗಾಧಿಕಾರಿಗಳು, ಚಿಕ್ಕಬಳ್ಳಾಪುರ ಉಪವಿಭಾಗ, ಚಿಕ್ಕಬಳ್ಳಾಪುರ ಮತ್ತು ಹಿರಿಯ ಭೂ ವಿಜ್ಞಾನಿಗಳು, ಗಣಿ ಮತ್ತು ಭೂ ವಿಜ್ಞಾನ ಇಲಾಖೆ, ಚಿಕ್ಕಬಳ್ಳಾಪುರ ರವರೊಂದಿಗೆ ಸ್ಥಳಕ್ಕೆ ಭೇಟಿ ನೀಡಿ ಪರಿಶೀಲಿಸಲಾಗಿ, ಹಾಲಿ ಗಣಕೀಕೃತ ಪಹಣಿಯಂತೆ ಪ್ರಸ್ತಾಪಿತ ಗಂಗಾನಹಳ್ಳಿ ಗ್ರಾಮದ ಸ.ನಂ.56 ರಲ್ಲಿ 62-09 ಎಕರೆ ವಿಸ್ತೀರ್ಣವಿದ್ದು ಖರಾಬು ಹುಲ್ಲುಬನ್ನಿ ಜಮೀನಾಗಿರುತ್ತದೆ. ಪ್ರಸ್ತಾಪಿತ ಕಟ್ಟಡ ಕಲ್ಲುಗಣಿ ಗುತ್ತಿಗೆ ಕೋರಿರುವ ಪ್ರದೇಶವು ಗ್ರಾಮಕ್ಕೆ ಸುಮಾರು 02 ಕಿ.ಮೀ ದೂರದಲ್ಲಿರುತ್ತದೆ. ಸದರಿ ಪ್ರದೇಶವು ರಾಷ್ಟ್ರೀಯ ಹೆದ್ದಾರಿಯಿಂದ ಸುಮಾರು 02 ಕಿ.ಮೀ ದೂರದಲ್ಲಿರುತ್ತದೆ. ಸದರಿ ಪ್ರದೇಶವು ರಾಜ್ಯ ಹೆದ್ದಾರಿಯಿಂದ ಸುಮಾರು 01 ಕಿ.ಮೀ ದೂರದಲ್ಲಿರುತ್ತದೆ. ಜಿಲ್ಲಾ ರಸ್ತೆಯಿಂದ ಸುಮಾರು 01 ಕಿ.ಮೀ ದೂರದಲ್ಲಿರುತ್ತದೆ. ಸದರಿ ಪ್ರದೇಶದಿಂದ ಸುಮಾರು 200 ಮೀಟರ್ ಅಂತರದಲ್ಲಿ ಸಾರ್ವಜನಿಕ ಕಟ್ಟಡಗಳು, ದೇವಾಲಯ, ರೈಲ್ವೆ ಲೈನ್ ಜಲಾಶಯ ಇರುವುದಿಲ್ಲ. ಪ್ರಸ್ತಾಪಿತ ಪ್ರದೇಶದಲ್ಲಿ ಅಧಿಕ ವಿದ್ಯುತ್ ತಂತಿ ಹಾದು ಹೋಗಿರುವುದಿಲ್ಲ. ಪ್ರಸ್ತಾಪಿತ ಪ್ರದೇಶದಿಂದ 400 ಮೀಟರ್ ಅಂತರದಲ್ಲಿ ಗಂಗಾನಹಳ್ಳಿ ಕೆರೆ ಹಾಗೂ ಜಂಬಿಗೇಮರದಹಳ್ಳಿ ಕೆರೆ ಇರುತ್ತವೆ. ತಹಸೀಲ್ದಾರ್ ಗುಡಿಬಂಡೆ ತಾಲ್ಲೂಕು ರವರು ನೀಡಿರುವ ವರದಿಯಲ್ಲಿ ಗಂಗಾನಹಳ್ಳಿ ಗ್ರಾಮದ ಸ.ನಂ.56 ರ ಪೈಕಿ 4-00 ಎಕರೆ ಜಮೀನಿನಲ್ಲಿ ಕಟ್ಟಡ ಕಲ್ಲುಗಣಿ ಗುತ್ತಿಗೆ ಮಂಜೂರಾತಿ ನೀಡುವ ಬಗ್ಗೆ ಉಲ್ಲೇಖಿಸಿರುತ್ತಾರೆ. ಅದರಂತೆ ಅರ್ಜಿದಾರರು ಕೋರಿರುವ 4-00 ಎಕರೆ ವಿಸ್ತೀರ್ಣ (ನಕ್ಷೆಯಲ್ಲಿ ತೋರಿಸಿರುವ) ಪ್ರದೇಶವನ್ನು ರಸ್ತೆ ಸಂಪರ್ಕ ಕಲ್ಪಿಸಿಕೊಳ್ಳುವ ಷರತ್ತಿನ ಮೇರೆಗೆ ಕಟ್ಟಡ ಕಲ್ಲುಗಣಿ ಗುತ್ತಿಗೆ ಮಂಜೂರಾತಿ ನೀಡಬಹುದಾಗಿರುತ್ತದೆ.


ಹಿರಿಯ ಭೂ ವಿಜ್ಞಾನಿಗಳು,
ಗಣಿ ಮತ್ತು ಭೂ ವಿಜ್ಞಾನ ಇಲಾಖೆ,
ಚಿಕ್ಕಬಳ್ಳಾಪುರ


ಉಪವಿಭಾಗಾಧಿಕಾರಿಗಳು, 4/9/19
ಚಿಕ್ಕಬಳ್ಳಾಪುರ ಉಪವಿಭಾಗ,
ಚಿಕ್ಕಬಳ್ಳಾಪುರ.

ಕರ್ನಾಟಕ ಸರ್ಕಾರ

ಅರಣ್ಯ ಇಲಾಖೆ

ಸಂಖ್ಯೆ:ಎ3/ಕಲ್ಲುಗಣಿ ಗುತ್ತಿಗೆ/ಸಿ.ಆರ್-45/2019-20

೨೦೧೯

ಉಪ ಅರಣ್ಯ ಸಂರಕ್ಷಣಾಧಿಕಾರಿಗಳ ಕಛೇರಿ,
ಚಿಕ್ಕಬಳ್ಳಾಪುರ ವಿಭಾಗ,
ಚಿಕ್ಕಬಳ್ಳಾಪುರ, ದಿನಾಂಕ: ೨೬.೮.೨೦೧೯.

ಗೆ,
ಹಿರಿಯ ಭೂ ವಿಜ್ಞಾನಿಗಳು,
ಗಣಿ ಮತ್ತು ಭೂ ವಿಜ್ಞಾನ ಇಲಾಖೆ,
ರೂ. ನಂ.ಎನ್.ಎ-೯, ಜಿಲ್ಲಾಡಳಿತ ಭವನ,
ವಜ್ರನಹಳ್ಳಿ, ಚಿಕ್ಕಬಳ್ಳಾಪುರ.

ಮಾನ್ಯರೇ,

ವಿಷಯ: ಶ್ರೀ ಆದಿನಾರಾಯಣರಡಿ, ಗುಡಿಬಂಡೆ ತಾಲ್ಲೂಕು, ಗಂಗಾನಹಳ್ಳಿ ಗ್ರಾಮದ ಸರ್ವೆ ನಂ. 56 ರಲ್ಲಿ 4-00 ಎಕರೆ ಪ್ರದೇಶದಲ್ಲಿ ಕಟ್ಟಡ ಕಲ್ಲುಗಣಿಗಾಗಿ ಮಂಜೂರಾತಿ ಕೋರಿರುವ ಬಗ್ಗೆ.

- ಉಲ್ಲೇಖ: 1 ತಮ್ಮ ಕಛೇರಿ ಪತ್ರ ಸಂಖ್ಯೆ:ಗಭೂಇ/ಹಿಂಭೂಚಿ/ಕಗಗುಅ/2019-20/883, ದಿನಾಂಕ: 27.06.2019
- 2 ವಲಯ ಅರಣ್ಯಾಧಿಕಾರಿ, ಗುಡಿಬಂಡೆ ವಲಯ, ಗುಡಿಬಂಡೆ ರವರ ಕಛೇರಿ ಪತ್ರ ಸಂಖ್ಯೆ:ವಲಅ/ಗು.ಬಂ.ವ/ಕ.ಗ/ವರದಿ/ಸಿ.ಆರ್- 2019-20, ದಿ: 26.07.2019
- 3 ಸಹಾಯಕ ಅರಣ್ಯ ಸಂರಕ್ಷಣಾಧಿಕಾರಿ, ಚಿಕ್ಕಬಳ್ಳಾಪುರ ಉಪ ವಿಭಾಗ, ಚಿಕ್ಕಬಳ್ಳಾಪುರ ರವರ ಕಛೇರಿ ಶಿಫಾರಸ್ಸು ದಿನಾಂಕ: 03.08.2019



ಮೇಲ್ಕಂಡ ವಿಷಯಕ್ಕೆ ಸಂಬಂಧಿಸಿದಂತೆ ಶ್ರೀ ಆದಿನಾರಾಯಣರಡಿ, ಗುಡಿಬಂಡೆ ತಾಲ್ಲೂಕು, ಗಂಗಾನಹಳ್ಳಿ ಗ್ರಾಮದ ಸರ್ವೆ ನಂ. 56 ರಲ್ಲಿ 4-00 ಎಕರೆ ಪ್ರದೇಶದಲ್ಲಿ ಕಟ್ಟಡ ಕಲ್ಲುಗಣಿ ಗುತ್ತಿಗೆ ಮಂಜೂರಾತಿ ಕೋರಿ ಹಿರಿಯ ಭೂ ವಿಜ್ಞಾನಿಗಳು, ಗಣಿ ಮತ್ತು ಭೂ ವಿಜ್ಞಾನ ಇಲಾಖೆ, ಚಿಕ್ಕಬಳ್ಳಾಪುರ ರವರು ಪ್ರಸ್ತಾಪಿತ ಸ್ಥಳದಲ್ಲಿ ಕಲ್ಲುಗಣಿ ಗುತ್ತಿಗೆ ಮಂಜೂರಾತಿಗಾಗಿ ಕೋರಿರುತ್ತಾರೆ. ಸದರಿ ರವರ ಕೋರಿಕೆಯನ್ವಯ ಪ್ರಸ್ತಾಪಿತ ಸ್ಥಳದಲ್ಲಿ ಕಲ್ಲುಗಣಿ ಗುತ್ತಿಗೆ ಮಂಜೂರಾತಿ ನೀಡಲು ಇಲಾಖಾ ಅಭಿಪ್ರಾಯವನ್ನು ಸಲ್ಲಿಸುವಂತೆ ಕೋರಿ ಉಲ್ಲೇಖ (1)ರಲ್ಲಿ ಹಿರಿಯ ಭೂ ವಿಜ್ಞಾನಿಗಳು, ಗಣಿ ಮತ್ತು ಭೂ ವಿಜ್ಞಾನ ಇಲಾಖೆ, ಚಿಕ್ಕಬಳ್ಳಾಪುರ ರವರು ಈ ಕಛೇರಿಗೆ ದಾಖಲಾತಿಗಳನ್ನು ಸಲ್ಲಿಸುತ್ತಾ ಕೋರಿರುತ್ತಾರೆ.

ಸಹಿ

ಅದರನ್ವಯ ಮಂಜೂರಾತಿಗಾಗಿ ಕೋರಿರುವ ಪ್ರದೇಶದ ಕುರಿತು ಅರಣ್ಯ ಇಲಾಖಾ ಅಭಿಪ್ರಾಯ ನೀಡಲು ವಲಯ ಅರಣ್ಯಾಧಿಕಾರಿ, ಗುಡಿಬಂಡೆ ವಲಯ, ಗುಡಿಬಂಡೆ ರವರಿಗೆ ಕಲ್ಲುಗಣಿ ಗುತ್ತಿಗೆ ಕುರಿತು ಸ್ಥಳ ಪರಿಶೀಲನೆ ಮಾಡಿ ವರದಿ ಸಲ್ಲಿಸಲು ತಿಳಿಸಲಾಗಿತ್ತು.

26/8/19

ಮುಂದುವರೆದು, ವಲಯ ಅರಣ್ಯಾಧಿಕಾರಿ, ಗುಡಿಬಂಡೆ ವಲಯ, ಗುಡಿಬಂಡೆ ಹಾಗೂ ಸಹಾಯಕ ಅರಣ್ಯ ಸಂರಕ್ಷಣಾಧಿಕಾರಿ, ಚಿಕ್ಕಬಳ್ಳಾಪುರ ಉಪ ವಿಭಾಗ, ಚಿಕ್ಕಬಳ್ಳಾಪುರ ರವರ ವರದಿ ಪ್ರಕಾರ ಪ್ರಸ್ತಾಪಿತ ಪ್ರದೇಶವನ್ನು ಪರಿಶೀಲಿಸಲಾಗಿ ಚಿಕ್ಕಬಳ್ಳಾಪುರ ರವರು 03.08.2019 ರಂದು ಭೇಟಿ ನೀಡಿ ಪರಿಶೀಲಿಸಿದಾಗ ಗಂಗಾನಹಳ್ಳಿ ಗ್ರಾಮದ ಸರ್ವೆ ನಂ. 56 ರಲ್ಲಿ 4-00 ಎಕರೆ ಪ್ರದೇಶದಲ್ಲಿ ಕೋರಿರುವ ಕಲ್ಲುಗಣಿ ಪ್ರದೇಶದ ಸದರಿ ಸರ್ವೆ ನಂ. 56ರ ಪ್ರದೇಶದಲ್ಲಿ ಕಲ್ಲುಗಣಿಗೆ ಕೋರಲಾದ 4-00 ಎಕರೆ ಪ್ರಸ್ತಾಪಿತ ಸ್ಥಳವು ಅರಣ್ಯ ಪ್ರದೇಶಕ್ಕೆ ಸಂಪರ್ಕ ಕಲ್ಪಿಸುವ ರಸ್ತೆಯು ಅರಣ್ಯ ಪ್ರದೇಶದಲ್ಲಿ ಹಾದು ಹೋಗುವುದಿಲ್ಲ, ಯಾವುದೇ ಮೀಸಲು ಅರಣ್ಯ ಗ್ರಾಮ ಅರಣ್ಯ ಅಧಿಸೂಚಿತ ಅರಣ್ಯ ಪರಿಗಣಿತ ಅರಣ್ಯ ಪ್ರದೇಶಕ್ಕೆ ಸೇರಿರುವುದಿಲ್ಲವೆಂದು ಪ್ರಸ್ತಾಪಿತ ಪ್ರದೇಶದಲ್ಲಿ ಮಾನ್ಯ ಸರ್ವೋಚ್ಚ ನ್ಯಾಯಾಲಯವು ನೀಡಿರುವ ಅರಣ್ಯ ಎಂಬ ಪದಕ್ಕೆ ಒಳಪಡುವುದಿಲ್ಲ. ಸದರಿ ಸುತ್ತಮುತ್ತಲೂ ಶಾಲಾ ಕಾಲೇಜು, ಆಸ್ಪತ್ರೆಗಳು ಹತ್ತಿರ ಇರುವುದಿಲ್ಲ, ಅರ್ಜಿಸಿದ ಪ್ರದೇಶವು ಕಲ್ಲುಬಂಡೆಯಾಗಿದ್ದು, ವನ್ಯಪ್ರಾಣಿಗಳಿಗೆ ಆವಾಸ ಸ್ಥಾನ ಅಗಿರುವುದಿಲ್ಲ. ಹಾಗೂ ಬೀಚಗಾನಹಳ್ಳಿ ಹಳೆಯ ರಾಜ್ಯ ಅರಣ್ಯ ಪ್ರದೇಶದ ಗಡಿಯಿಂದ 5.4 ಕಿ.ಮೀ ದೂರದಲ್ಲಿರುವುದಾಗಿ ಹಾಗೂ ಸುತ್ತಮುತ್ತ ವನ್ಯಪ್ರಾಣಿಗಳ ಕಂಡುಬಂದಿರುವುದಿಲ್ಲವೆಂದು ಸದರಿ ಪ್ರದೇಶದಲ್ಲಿ ಚೆಕ್ ಬಂದಿಯನ್ನು ನೋಡಲಾಗಿ ಈ ಕೆಳಕಂಡಂತೆ ವರದಿ ಸಲ್ಲಿಸಿರುತ್ತಾರೆ.

- ಉತ್ತರಕ್ಕೆ- ಸರ್ವೆ ನಂ. 56 ಜಮೀನು
- ದಕ್ಷಿಣಕ್ಕೆ - ಪ್ಯಾಲಚೆನ್ನವನಹಳ್ಳಿ ಗ್ರಾಮದ ಗಡಿ
- ಪೂರ್ವಕ್ಕೆ-ಸರ್ವೆ ನಂ. 56ರ ಜಮೀನು
- ಪಶ್ಚಿಮಕ್ಕೆ - ಸರ್ವೆ ನಂ. 56ರ ಜಮೀನು

ವಲಯ ಅರಣ್ಯಾಧಿಕಾರಿ ರವರು ಈ ಕೆಳಕಂಡ ಜಿಪಿಎಸ್ ರೀಡಿಂಗ್‌ನೊಂದಿಗೆ ವರದಿಯನ್ನು ಸಹಾಯಕ ಅರಣ್ಯ ಸಂರಕ್ಷಣಾಧಿಕಾರಿ ರವರ ಮುಖಾಂತರ ವರದಿಯನ್ನು ಸಲ್ಲಿಸಿರುತ್ತಾರೆ. ಅದರಂತೆ ಸಹಾಯಕ ಅರಣ್ಯ ಸಂರಕ್ಷಣಾಧಿಕಾರಿಗಳು ಸಹ ಪರಿಶೀಲನೆ ನಡೆಸಿ, ವಲಯ ಅರಣ್ಯಾಧಿಕಾರಿ ಇವರು ಸಲ್ಲಿಸಿರುವ ವರದಿಯು ಸರಿಯಾಗಿ ಇರುತ್ತದೆ ಎಂದು ವರದಿ ಸಲ್ಲಿಸಿರುತ್ತಾರೆ.

A	N-13 38' 12.1"	E	77 48' 25.6"
B	N-13 38' 12.1"	E	77 48' 30.2"
C	N-13 38' 08.2"	E	77 48' 30.3"
D	N-13 38' 08.3"	E	77 48' 25.8"

ಮುಂದುವರೆದು, ಶ್ರೀ ಆದಿನಾರಾಯಣರೆಡ್ಡಿ, ಗುಡಿಬಂಡೆ ತಾಲ್ಲೂಕು, ಗಂಗಾನಹಳ್ಳಿ ಗ್ರಾಮದ ಸರ್ವೆ ನಂ. 56 ರಲ್ಲಿ 4-00 ಎಕರೆ ಪ್ರದೇಶದಲ್ಲಿ ಕೋರಿರುವ ಕಟ್ಟಡ ಕಲ್ಲುಗಣಿ ಪ್ರದೇಶದ ಸದರಿ ಸರ್ವೆ ನಂ. 56ರ ಪ್ರದೇಶದಲ್ಲಿ ಕಲ್ಲುಗಣಿಗೆ ಕೋರಲಾದ 4-00 ಎಕರೆ ವಿಸ್ತಾರಿತ ಸ್ಥಳವು ಅರಣ್ಯ ಪ್ರದೇಶಕ್ಕೆ ಸಂಪರ್ಕ ಕಲ್ಪಿಸುವ ರಸ್ತೆಯು ಅರಣ್ಯ ಪ್ರದೇಶದಲ್ಲಿ ಹಾದು ಹೋಗುವುದಿಲ್ಲ, ಯಾವುದೇ ಮೀಸಲು ಅರಣ್ಯ, ಗ್ರಾಮ ಅರಣ್ಯ, ಅಧಿಸೂಚಿತ ಅರಣ್ಯ ಪರಿಗಣಿತ ಅರಣ್ಯ ಪ್ರದೇಶಕ್ಕೆ ಸೇರಿರುವುದಿಲ್ಲವೆಂದು ವಿಸ್ತಾರಿತ ಪ್ರದೇಶದಲ್ಲಿ ಮಾನ್ಯ ಸರ್ವೋಚ್ಚ ನ್ಯಾಯಾಲಯವು ನೀಡಿರುವ ಅರಣ್ಯ ಎಂಬ ಪದಕ್ಕೆ ಒಳಪಡುವುದಿಲ್ಲ. ಸದರಿ ಸುತ್ತಮುತ್ತಲೂ ಶಾಲಾ ಕಾಲೇಜು, ಆಸ್ಪತ್ರೆಗಳು ಹತ್ತಿರ ಇರುವುದಿಲ್ಲ, ಅರ್ಜಿಸಿದ ಪ್ರದೇಶವು ಕಲ್ಲುಬಂಡೆಯಾಗಿದ್ದು, ವನ್ಯಪ್ರಾಣಿಗಳಿಗೆ ಆವಾಸ ಸ್ಥಾನ ಆಗಿರುವುದಿಲ್ಲ. ಹಾಗೂ ಬೀಚಗಾನಹಳ್ಳಿ ಹಳೆಯ ರಾಜ್ಯ ಅರಣ್ಯ ಪ್ರದೇಶದ ಗಡಿಯಿಂದ 5.4 ಕಿ.ಮೀ ದೂರದಲ್ಲಿರುವುದಾಗಿ ಹಾಗೂ ಸದರಿ ಪ್ರದೇಶದಲ್ಲಿ ಯಾವುದೇ ವನ್ಯಪ್ರಾಣಿಗಳ ಕಂಡುಬಂದಿರುವುದಿಲ್ಲವೆಂದು ವಲಯ ಅರಣ್ಯಾಧಿಕಾರಿ ಗುಡಿಬಂಡೆ ವಲಯ ಮತ್ತು ಸಹಾಯಕ ಅರಣ್ಯ ಸಂರಕ್ಷಣಾಧಿಕಾರಿ ಚಿಕ್ಕಬಳ್ಳಾಪುರ ಉಪ ವಿಭಾಗ ರವರು ಈ ಕಛೇರಿಗೆ ಸಲ್ಲಿಸಿರುವ ವರದಿಯನ್ನು ಸೂಕ್ತ ದಾಖಲಾತಿಗಳೊಂದಿಗೆ ಈ ಕೆಳಕಂಡ ಷರತ್ತುಗಳೊಳಪಟ್ಟು ಮುಂದಿನ ಕ್ರಮ ಕೈಗೊಳ್ಳಲು ಸಲ್ಲಿಸಲಾಗಿದೆ.

1. ರಾಷ್ಟ್ರೀಯ ಹಸಿರು ಪೀಠದ ಇತ್ತೀಚಿನ ಆದೇಶಗಳು ಹಾಗೂ ಕೇಂದ್ರ ಮತ್ತು ರಾಜ್ಯ ಸರ್ಕಾರದ ನೀತಿ ನಿಯಮಗಳನ್ನು ವಾಲಿಸುವುದು.
2. ಗಣಿಗಾರಿಕೆ ಪ್ರದೇಶಗಳಲ್ಲಿ ಗಿಡಮರಗಳನ್ನು ಹೆಚ್ಚಿನ ಕ್ರಮ ಕೈಗೊಳ್ಳುವುದು.

ತಮ್ಮ ನಂಬುಗೆಯ,

ಉಪ ಅರಣ್ಯ ಸಂರಕ್ಷಣಾಧಿಕಾರಿ,
ಚಿಕ್ಕಬಳ್ಳಾಪುರ ವಿಭಾಗ, ಚಿಕ್ಕಬಳ್ಳಾಪುರ.



ಕರ್ನಾಟಕ ಸರ್ಕಾರ

ಉಪವಿಭಾಗಾಧಿಕಾರಿ ರವರ ಕಾರ್ಯಾಲಯ, ಚಿಕ್ಕಬಳ್ಳಾಪುರ ಉಪವಿಭಾಗ, ಚಿಕ್ಕಬಳ್ಳಾಪುರ

ಕ್ರಮಾಂಕ:ಎಂ.ಐ.ಎನ್.ಸಿ.ಆರ್:21/19-20

ದಿನಾಂಕ: /12/2020

ಹಿರಿಯ ಭೂ ವಿಜ್ಞಾನಿಗಳು
ಗಣಿ ಮತ್ತು ಭೂ ವಿಜ್ಞಾನ ಇಲಾಖೆ,
ಚಿಕ್ಕಬಳ್ಳಾಪುರ - ರವರಿಗೆ,

ವಿಷಯ: ಚಿಕ್ಕಬಳ್ಳಾಪುರ ಜಿಲ್ಲೆ ಚಿಕ್ಕಬಳ್ಳಾಪುರ ತಾಲ್ಲೂಕು ಆವಲಗುರ್ಕಿ ಗ್ರಾಮದ ಸ.ನಂ.208 ರಲ್ಲಿ 5-06 ಎಕರೆ ಪ್ರದೇಶದಲ್ಲಿ ಶ್ರೀ ಹರಿಹರ ಎಂ-ಸ್ಯಾಂಡ್ ರವರ ಕಟ್ಟಡ ಕಲ್ಲುಗಣಿ ಗುತ್ತಿಗೆ ಮಂಜೂರಿಗಾಗಿ ಕೋರಿ ಸಲ್ಲಿಸಿರುವ ಅರ್ಜಿಗೆ ಸಂಬಂಧಿಸಿದಂತೆ ಮಾನ್ಯ ಉಚ್ಚನ್ಯಾಯಾಲಯದ ಆದೇಶದನ್ವಯ ವಿಲೇವಾರಿ ಮಾಡಲು ನಿರಾಪೇಕ್ಷಣಾ ಪತ್ರ/ಅಭಿಪ್ರಾಯ ನೀಡುವ ಬಗ್ಗೆ.

- ಉಲ್ಲೇಖ:
1. ತಮ್ಮ ಕಚೇರಿ ಪತ್ರ ಸಂಖ್ಯೆ:ಗಭೂಇ/ಹಿಭೂಚಿ/ಕಗಗು/2019-20, 2573, ದಿನಾಂಕ:30.08.2019
 2. ತಹಸೀಲ್ದಾರ್ ಚಿಕ್ಕಬಳ್ಳಾಪುರ ತಾಲ್ಲೂಕು ರವರ ವರದಿ ಸಂಖ್ಯೆ: ಎಂ.ಐ.ಎನ್.ಸಿ.ಆರ್:45/2019-20 ದಿನಾಂಕ:11.08.2020

ಮೇಲ್ಕಂಡ ವಿಷಯಕ್ಕೆ ಸಂಬಂಧಿಸಿದಂತೆ ಚಿಕ್ಕಬಳ್ಳಾಪುರ ಜಿಲ್ಲೆ ಚಿಕ್ಕಬಳ್ಳಾಪುರ ತಾಲ್ಲೂಕು ಆವಲಗುರ್ಕಿ ಗ್ರಾಮದ ಸ.ನಂ.208 ರಲ್ಲಿ 5-06 ಎಕರೆ ಪ್ರದೇಶದಲ್ಲಿ ಶ್ರೀ ಹರಿಹರ ಎಂ-ಸ್ಯಾಂಡ್ ರವರ ಕಟ್ಟಡ ಕಲ್ಲುಗಣಿ ಗುತ್ತಿಗೆ ಮಂಜೂರಾತಿ ನೀಡುವ ಬಗ್ಗೆ ವರದಿ ಸಲ್ಲಿಸಲು ಕೋರಲಾಗಿರುತ್ತದೆ.

ಪ್ರಸ್ತಾಪಿತ ವಿಷಯಕ್ಕೆ ಸಂಬಂಧಿಸಿದಂತೆ ದಿನಾಂಕ:04.11.2020 ರಂದು ಜಂಟಿ ಸ್ಥಳ ತಪಾಸಣೆ ಮಾಡಲಾಗಿದ್ದು, ಸದರಿ ಜಂಟಿ ಸ್ಥಳ ಪರಿಶೀಲನಾ ವರದಿಯನುಸಾರ ಅರ್ಜಿತ ಪ್ರದೇಶವು ಅರಣ್ಯ ಇಲಾಖೆಗೆ ಸೇರಿರುವ ಬಗ್ಗೆ ಸಂಬಂಧಪಟ್ಟ ಇಲಾಖೆ ವರದಿ ಪಡೆದು ಚಿಕ್ಕಬಳ್ಳಾಪುರ ತಾಲ್ಲೂಕು ಆವಲಗುರ್ಕಿ ಗ್ರಾಮದ ಸ.ನಂ.208 ರಲ್ಲಿ 5-06 ಎಕರೆ (ನಕ್ಷೆಯಲ್ಲಿ ತೋರಿಸಿರುವ) ಪ್ರದೇಶವನ್ನು ರಸ್ತೆ ಸಂಪರ್ಕ ಕಲಿಸಿಕೊಳ್ಳುವ ಷರತ್ತಿನ ಮೇರೆಗೆ ಕಟ್ಟಡ ಕಲ್ಲುಗಣಿ ಗುತ್ತಿಗೆ ಮಂಜೂರಾತಿ ನೀಡುವ ವಿಚಾರದಲ್ಲಿ ಕಾನೂನು ರೀತ್ಯಾ ಕ್ರಮ ಕೈಗೊಳ್ಳಬಹುದೆಂಬ ಅಭಿಪ್ರಾಯದೊಂದಿಗೆ ವರದಿಯನ್ನು ಸಲ್ಲಿಸಿದೆ.


A.N.PN2

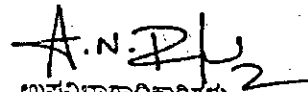
ಉಪವಿಭಾಗಾಧಿಕಾರಿ,
ಚಿಕ್ಕಬಳ್ಳಾಪುರ ಉಪವಿಭಾಗ
ಚಿಕ್ಕಬಳ್ಳಾಪುರ



ಜಂಟಿ ಸ್ಥಳ ಪರಿಶೀಲನಾ ವರದಿ

ಚಿಕ್ಕಬಳ್ಳಾಪುರ ಜಿಲ್ಲೆ ಚಿಕ್ಕಬಳ್ಳಾಪುರ ತಾಲ್ಲೂಕು ಆವಲಗುರ್ಕಿ ಗ್ರಾಮದ ಸ.ನಂ.208 ರಲ್ಲಿ 5-06 ಎಕರೆ ಪ್ರದೇಶದಲ್ಲಿ ಮೆ: ಶ್ರೀ ಹರಿಹರ ಎಂ-ಸ್ಟಾಂಡ್ ರವರು ಕಟ್ಟಡ ಕಲ್ಲುಗಣಿ ಗುತ್ತಿಗೆ ಮಂಜೂರಾತಿ ಕೋರಿ ಅರ್ಜಿ ನೀಡಿರುವ ವಿಚಾರವಾಗಿ ದಿನಾಂಕ:04.11.2020 ರಂದು ಉಪವಿಭಾಗಾಧಿಕಾರಿಗಳು, ಚಿಕ್ಕಬಳ್ಳಾಪುರ ಉಪವಿಭಾಗ, ಚಿಕ್ಕಬಳ್ಳಾಪುರ ಮತ್ತು ಹಿರಿಯ ಭೂ ವಿಜ್ಞಾನಿಗಳು, ಗಣಿ ಮತ್ತು ಭೂ ವಿಜ್ಞಾನ ಇಲಾಖೆ, ಚಿಕ್ಕಬಳ್ಳಾಪುರ ರವರೊಂದಿಗೆ ಸ್ಥಳಕ್ಕೆ ಭೇಟಿ ನೀಡಿ ಪರಿಶೀಲಿಸಲಾಗಿ, ಪ್ರಸ್ತಾಪಿತ ಆವಲಗುರ್ಕಿ ಗ್ರಾಮದ ಸ.ನಂ.208 ರಲ್ಲಿ ಹಾಲಿ ಗಣಿಕೀಕೃತ ಪಹಣಿಯಂತೆ 146-33 ಎಕರೆ ವಿಸ್ತೀರ್ಣವಿದ್ದು "ಸರ್ಕಾರಿ ಗೋಕಾಡು" ಜಮೀನಾಗಿರುತ್ತದೆ. ಪ್ರಸ್ತಾಪಿತ ಕಟ್ಟಡ ಕಲ್ಲುಗಣಿ ಗುತ್ತಿಗೆ ಕೋರಿರುವ ಪ್ರದೇಶವು ಗ್ರಾಮಕ್ಕೆ ಸುಮಾರು 02 ಕಿ.ಮೀ ದೂರದಲ್ಲಿರುತ್ತದೆ. ಸದರಿ ಪ್ರದೇಶವು ರಾಷ್ಟ್ರೀಯ ಹೆದ್ದಾರಿಯಿಂದ ಸುಮಾರು 04 ಕಿ.ಮೀ ದೂರದಲ್ಲಿರುತ್ತದೆ. ಸದರಿ ಪ್ರದೇಶವು ರಾಜ್ಯ ಹೆದ್ದಾರಿಯಿಂದ ಸುಮಾರು 02 ಕಿ.ಮೀ. ದೂರದಲ್ಲಿರುತ್ತದೆ. ಸದರಿ ಪ್ರದೇಶದಿಂದ ಸುಮಾರು 200 ಮೀಟರ್ ಅಂತರದಲ್ಲಿ ಸಾರ್ವಜನಿಕ ಕಟ್ಟಡಗಳು, ಸೇತುವೆ, ನದಿ, ಕೆರೆ ಜಲಾಶಯ, ಕಾಲುವೆ-ಹಳ್ಳ, ದೇವಾಲಯ, ರೈಲ್ವೆ ಲೈನ್, ಶಾಲಾ-ಕಾಲೇಜು, ಜನ ವಸತಿ ಇರುವುದಿಲ್ಲ. ಪ್ರಸ್ತಾಪಿತ ಪ್ರದೇಶದಲ್ಲಿ ಅಧಿಕ ಎದ್ದುತ್ ತಂತಿ ಹಾದು ಹೋಗಿರುವುದಿಲ್ಲ. ಪ್ರಸ್ತಾಪಿತ ಜಮೀನು ಗಟ್ಟಿಯಾದ ಮತ್ತು ಒಡೆದ ಬಂಡೆಗಳಿಂದ ಆವೃತವಾದ ಪ್ರದೇಶವಾಗಿರುತ್ತದೆ. ವ್ಯವಸಾಯಕ್ಕೆ ಯೋಗ್ಯವಾಗಿರುವುದಿಲ್ಲ. ಯಾವುದೇ ಸಾರ್ವಜನಿಕ ಉದ್ದೇಶಕ್ಕೆ ಕಾಯ್ದಿರಿಸಿರುವುದಿಲ್ಲ. ಆರ್ಜಿ ಪ್ರದೇಶವು ಅರಣ್ಯ ಇಲಾಖೆಗೆ ಸೇರಿರುವ ಬಗ್ಗೆ ಸಂಬಂಧಪಟ್ಟ ಇಲಾಖೆಯಿಂದ ವರದಿ ಪಡೆಯಬೇಕಾಗಿರುತ್ತದೆ. ತಹಸೀಲ್ದಾರ್ ಚಿಕ್ಕಬಳ್ಳಾಪುರ ತಾಲ್ಲೂಕು ಆವಲಗುರ್ಕಿ ಗ್ರಾಮದ ಸ.ನಂ.208 ರಲ್ಲಿ 5-06 ಎಕರೆ ಜಮೀನಿನಲ್ಲಿ ಕಟ್ಟಡ ಕಲ್ಲುಗಣಿ ಗುತ್ತಿಗೆ ಮಂಜೂರಾತಿ ನೀಡುವ ಬಗ್ಗೆ ಉಲ್ಲೇಖಿಸಿರುತ್ತಾರೆ. ಆದರಂತೆ ಅರ್ಜಿದಾರರು ಕೋರಿರುವ 5-06 ಎಕರೆ ವಿಸ್ತೀರ್ಣ (ನಕ್ಷೆಯಲ್ಲಿ ತೋರಿಸಿರುವ) ಪ್ರದೇಶವನ್ನು ರಸ್ತೆ ಸಂಪರ್ಕ ಕಲ್ಪಿಸಿಕೊಳ್ಳುವ ಷರತ್ತಿನ ಮೇರೆಗೆ ಕಟ್ಟಡ ಕಲ್ಲುಗಣಿ ಗುತ್ತಿಗೆ ಮಂಜೂರಾತಿ ನೀಡಬಹುದಾಗಿರುತ್ತದೆ.


ಹಿರಿಯ ಭೂ ವಿಜ್ಞಾನಿಗಳು,
ಗಣಿ ಮತ್ತು ಭೂ ವಿಜ್ಞಾನ ಇಲಾಖೆ,
ಚಿಕ್ಕಬಳ್ಳಾಪುರ


ಉಪವಿಭಾಗಾಧಿಕಾರಿಗಳು,
ಚಿಕ್ಕಬಳ್ಳಾಪುರ ಉಪವಿಭಾಗ,
ಚಿಕ್ಕಬಳ್ಳಾಪುರ.



ಕರ್ನಾಟಕ ಸರ್ಕಾರ

ಉಪವಿಭಾಗಾಧಿಕಾರಿ ರವರ ಕಾರ್ಯಾಲಯ, ಚಿಕ್ಕಬಳ್ಳಾಪುರ ಉಪವಿಭಾಗ, ಚಿಕ್ಕಬಳ್ಳಾಪುರ

ಕ್ರಮಾಂಕ:ಎಂ.ಐ.ಎನ್.ಸಿ.ಆರ್:04/2019-20

ದಿನಾಂಕ: 05.09.2019

ಹಿರಿಯ ಭೂ ವಿಜ್ಞಾನಿಗಳು
ಗಣಿ ಮತ್ತು ಭೂ ವಿಜ್ಞಾನ ಇಲಾಖೆ,
ಚಿಕ್ಕಬಳ್ಳಾಪುರ - ರವರಿಗೆ,


ವಿಷಯ: ಗುಡಿಬಂಡೆ ತಾಲ್ಲೂಕು ಗಂಗಾನಹಳ್ಳಿ ಗ್ರಾಮದ ಸ.ನಂ.56 ರ ಪೈಕಿ 3-00 ಎಕರೆ ಪ್ರದೇಶದಲ್ಲಿ ಕಟ್ಟಡ ಕಲ್ಲುಗಣಿ ಗುತ್ತಿಗೆ ಮಂಜೂರಾತಿಗಾಗಿ ಜಂಟಿ ತಪಾಸಣಾ ವರದಿ ಸಲ್ಲಿಸುವ ಬಗ್ಗೆ.

ಉಲ್ಲೇಖ: ತಮ್ಮ ಕಚೇರಿ ಪತ್ರ ಸಂಖ್ಯೆ:ಭೂಇ:ಹಿಭೂವಿ:ಕಗಗು/2019-20, 881 ದಿನಾಂಕ:28-06-2019

ಮೇಲ್ಕಂಡ ವಿಷಯಕ್ಕೆ ಸಂಬಂಧಿಸಿದಂತೆ ಗುಡಿಬಂಡೆ ತಾಲ್ಲೂಕು ಗಂಗಾನಹಳ್ಳಿ ಗ್ರಾಮದ ಸ.ನಂ.56 ರ ಪೈಕಿ 3-00 ಎಕರೆ ಪ್ರದೇಶದಲ್ಲಿ ಶ್ರೀ ಆದಿನಾರಾಯಣರೆಡ್ಡಿ ರವರ ಕಟ್ಟಡ ಕಲ್ಲುಗಣಿ ಗುತ್ತಿಗೆ ಮಂಜೂರಾತಿಗಾಗಿ ಜಂಟಿ ತಪಾಸಣಾ ವರದಿ ಸಲ್ಲಿಸಲು ಕೋರಲಾಗಿರುತ್ತದೆ.

ಪ್ರಸ್ತಾಪಿತ ವಿಷಯಕ್ಕೆ ಸಂಬಂಧಿಸಿದಂತೆ ದಿನಾಂಕ: 04-09-2019 ರಂದು ಜಂಟಿ ಸ್ಥಳ ತಪಾಸಣೆ ಮಾಡಲಾಗಿದ್ದು, ಸದರಿ ಜಂಟಿ ಸ್ಥಳ ತಪಾಸಣೆ ಮಾಡಲಾಗಿದ್ದು, ಸದರಿ ಜಂಟಿ ಸ್ಥಳ ಪರಿಶೀಲನಾ ವರದಿ ಹಾಗೂ ತಹಶೀಲ್ದಾರ್ ಗುಡಿಬಂಡೆ ತಾಲ್ಲೂಕು ರವರ ವರದಿಯನ್ನು ಮುಂದಿನ ಕ್ರಮಕ್ಕಾಗಿ ಸಲ್ಲಿಸಿದೆ.

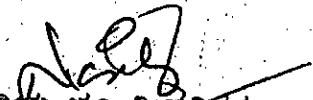
2019




ಉಪವಿಭಾಗಾಧಿಕಾರಿ
ಚಿಕ್ಕಬಳ್ಳಾಪುರ ಉಪವಿಭಾಗ
ಚಿಕ್ಕಬಳ್ಳಾಪುರ

ಜಂಟಿ ಸ್ಥಳ ಪರಿಶೀಲನಾ ವರದಿ

ಚಿಕ್ಕಬಳ್ಳಾಪುರ ಜಿಲ್ಲೆ ಗುಡಿಬಂಡೆ ತಾಲ್ಲೂಕು ಗಂಗಾನಹಳ್ಳಿ ಗ್ರಾಮದ ಸ.ನಂ.56 ರ ಪೈಕಿ 3-00 ಎಕರೆ ಪ್ರದೇಶದಲ್ಲಿ ಶ್ರೀ ಆದಿನಾರಾಯಣರೆಡ್ಡಿ ರವರು ಕಟ್ಟಡ ಕಲ್ಲುಗಣಿ ಗುತ್ತಿಗೆ ಮಂಜೂರಾತಿ ಕೋರಿ ಅರ್ಜಿ ನೀಡಿರುವ ವಿಚಾರವಾಗಿ ದಿನಾಂಕ: 04-09-2019 ರಂದು ಉಪವಿಭಾಗಾಧಿಕಾರಿಗಳು, ಚಿಕ್ಕಬಳ್ಳಾಪುರ ಉಪವಿಭಾಗ, ಚಿಕ್ಕಬಳ್ಳಾಪುರ ಮತ್ತು ಹಿರಿಯ ಭೂ ವಿಜ್ಞಾನಿಗಳು, ಗಣಿ ಮತ್ತು ಭೂ ವಿಜ್ಞಾನ ಇಲಾಖೆ, ಚಿಕ್ಕಬಳ್ಳಾಪುರ ರವರೊಂದಿಗೆ ಸ್ಥಳಕ್ಕೆ ಭೇಟಿ ನೀಡಿ ಪರಿಶೀಲಿಸಲಾಗಿ, ಹಾಲಿ ಗಣಕೀಕೃತ ಪಹಣಿಯಂತೆ ಪ್ರಸ್ತಾಪಿತ ಗಂಗಾನಹಳ್ಳಿ ಗ್ರಾಮದ ಸ.ನಂ.56 ರಲ್ಲಿ 62-09 ಎಕರೆ ವಿಸ್ತೀರ್ಣವಿದ್ದು ಖಿರಾಬು ಹುಲ್ಲುಬನ್ನಿ ಜಮೀನಾಗಿರುತ್ತದೆ. ಪ್ರಸ್ತಾಪಿತ ಕಟ್ಟಡ ಕಲ್ಲುಗಣಿ ಗುತ್ತಿಗೆ ಕೋರಿರುವ ಪ್ರದೇಶವು ಗ್ರಾಮಕ್ಕೆ ಸುಮಾರು 02 ಕಿ.ಮೀ ದೂರದಲ್ಲಿರುತ್ತದೆ. ಸದರಿ ಪ್ರದೇಶವು ರಾಷ್ಟ್ರೀಯ ಹೆದ್ದಾರಿಯಿಂದ ಸುಮಾರು 02 ಕಿ.ಮೀ ದೂರದಲ್ಲಿರುತ್ತದೆ. ಸದರಿ ಪ್ರದೇಶವು ರಾಜ್ಯ ಹೆದ್ದಾರಿಯಿಂದ ಸುಮಾರು 01 ಕಿ.ಮೀ ದೂರದಲ್ಲಿರುತ್ತದೆ. ಜಿಲ್ಲಾ ರಸ್ತೆಯಿಂದ ಸುಮಾರು 01 ಕಿ.ಮೀ ದೂರದಲ್ಲಿರುತ್ತದೆ. ಸದರಿ ಪ್ರದೇಶದಿಂದ ಸುಮಾರು 200 ಮೀಟರ್ ಅಂತರದಲ್ಲಿ ಸಾರ್ವಜನಿಕ ಕಟ್ಟಡಗಳು, ದೇವಾಲಯ, ರೈಲ್ವೆ ಲೈನ್ ಜಲಾಶಯ ಇರುವುದಿಲ್ಲ. ಪ್ರಸ್ತಾಪಿತ ಪ್ರದೇಶದಲ್ಲಿ ಅಧಿಕ ವಿದ್ಯುತ್ ತಂತಿ ಹಾದು ಹೋಗಿರುವುದಿಲ್ಲ. ಪ್ರಸ್ತಾಪಿತ ಪ್ರದೇಶದಿಂದ 400 ಮೀಟರ್ ಅಂತರದಲ್ಲಿ ಗಂಗಾನಹಳ್ಳಿ ಕೆರೆ ಹಾಗೂ ಜಂಬಿಗೇಮರದಹಳ್ಳಿ ಕೆರೆ ಇರುತ್ತವೆ. ತಹಸೀಲ್ದಾರ್ ಗುಡಿಬಂಡೆ ತಾಲ್ಲೂಕು ರವರು ನೀಡಿರುವ ವರದಿಯಲ್ಲಿ ಗಂಗಾನಹಳ್ಳಿ ಗ್ರಾಮದ ಸ.ನಂ.56 ರ ಪೈಕಿ 3-00 ಎಕರೆ ಜಮೀನಿನಲ್ಲಿ ಕಟ್ಟಡ ಕಲ್ಲುಗಣಿ ಗುತ್ತಿಗೆ ಮಂಜೂರಾತಿ ನೀಡುವ ಬಗ್ಗೆ ಉಲ್ಲೇಖಿಸಿರುತ್ತಾರೆ. ಅದರಂತೆ ಅರ್ಜಿದಾರರು ಕೋರಿರುವ 3-00 ಎಕರೆ ವಿಸ್ತೀರ್ಣ (ನಕ್ಷೆಯಲ್ಲಿ ತೋರಿಸಿರುವ) ಪ್ರದೇಶವನ್ನು ರಸ್ತೆ ಸಂಪರ್ಕ ಕಲ್ಪಿಸಿಕೊಳ್ಳುವ ಷರತ್ತಿನ ಮೇರೆಗೆ ಕಟ್ಟಡ ಕಲ್ಲುಗಣಿ ಗುತ್ತಿಗೆ ಮಂಜೂರಾತಿ ನೀಡಬಹುದಾಗಿರುತ್ತದೆ.


ಹಿರಿಯ ಭೂ ವಿಜ್ಞಾನಿಗಳು,
ಗಣಿ ಮತ್ತು ಭೂ ವಿಜ್ಞಾನ ಇಲಾಖೆ,
ಚಿಕ್ಕಬಳ್ಳಾಪುರ


ಉಪವಿಭಾಗಾಧಿಕಾರಿಗಳು, 19/19
ಚಿಕ್ಕಬಳ್ಳಾಪುರ ಉಪವಿಭಾಗ,
ಚಿಕ್ಕಬಳ್ಳಾಪುರ.

ಕರ್ನಾಟಕ ಸರ್ಕಾರ

ಅರಣ್ಯ ಇಲಾಖೆ

ಉಪ ಅರಣ್ಯ ಸಂರಕ್ಷಣಾಧಿಕಾರಿಗಳ ಕಛೇರಿ,
ಚಿಕ್ಕಬಳ್ಳಾಪುರ ವಿಭಾಗ,
ಚಿಕ್ಕಬಳ್ಳಾಪುರ, ದಿನಾಂಕ: 28.8.2019.

ಗೆ,
ಹಿರಿಯ ಭೂ ವಿಜ್ಞಾನಿಗಳು,
ಗಣ ಮತ್ತು ಭೂ ವಿಜ್ಞಾನ ಇಲಾಖೆ,
ರೂ. ನಂ.ಎಸ್.ಎ-9, ಜಿಲ್ಲಾಡಳಿತ ಭವನ,
ವಜ್ರೇನಹಳ್ಳಿ, ಚಿಕ್ಕಬಳ್ಳಾಪುರ.

ಮಾನ್ಯರೇ,

ವಿಷಯ: ಶ್ರೀ ಆದಿನಾರಾಯಣಾರಡ್ಡಿ, ಗುಡಿಬಂಡೆ ತಾಲ್ಲೂಕು, ಗಂಗಾನಹಳ್ಳಿ ಗ್ರಾಮದ ಸರ್ವೆ ನಂ. 56 ರಲ್ಲಿ 3-00 ಎಕರೆ ಪ್ರದೇಶದಲ್ಲಿ ಕಟ್ಟಡ ಕಲ್ಪನೆಗಾಗಿ ಮಂಜೂರಾತಿ ಕೋರಿರುವ ಬಗ್ಗೆ.

- ಉಲ್ಲೇಖ: 1 ತಮ್ಮ ಕಛೇರಿ ಪತ್ರ ಸಂಖ್ಯೆ:ಗಭೂಇ/ಹಿಭೂಚಿ/ಕಗಗುಲ/2019-20/883, ದಿನಾಂಕ: 27.06.2019
2 ವಲಯ ಅರಣ್ಯಾಧಿಕಾರಿ, ಗುಡಿಬಂಡೆ ವಲಯ, ಗುಡಿಬಂಡೆ ರವರ ಕಛೇರಿ ಪತ್ರ ಸಂಖ್ಯೆ:ವಲಯ/ಗು.ಬಂ.ವ/ಕ.ಗ/ವರದಿ/ಸಿ.ಆರ್- 2019-20, ದಿ: 26.07.2019
3 ಸಹಾಯಕ ಅರಣ್ಯ ಸಂರಕ್ಷಣಾಧಿಕಾರಿ, ಚಿಕ್ಕಬಳ್ಳಾಪುರ ಉಪ ವಿಭಾಗ, ಚಿಕ್ಕಬಳ್ಳಾಪುರ ರವರ ಕಛೇರಿ ಶಿಫಾರಸ್ಸು ದಿನಾಂಕ: 03.08.2019

* * * *

ಮೇಲ್ಕಂಡ ವಿಷಯಕ್ಕೆ ಸಂಬಂಧಿಸಿದಂತೆ ಶ್ರೀ ಆದಿನಾರಾಯಣಾರಡ್ಡಿ, ಗುಡಿಬಂಡೆ ತಾಲ್ಲೂಕು, ಗಂಗಾನಹಳ್ಳಿ ಗ್ರಾಮದ ಸರ್ವೆ ನಂ. 56 ರಲ್ಲಿ 3-00 ಎಕರೆ ಪ್ರದೇಶದಲ್ಲಿ ಕಟ್ಟಡ ಕಲ್ಪನೆಗಾಗಿ ಮಂಜೂರಾತಿ ಕೋರಿ ಹಿರಿಯ ಭೂ ವಿಜ್ಞಾನಿಗಳು, ಗಣ ಮತ್ತು ಭೂ ವಿಜ್ಞಾನಿ ಇಲಾಖೆ, ಚಿಕ್ಕಬಳ್ಳಾಪುರ ರವರು ಪ್ರಸ್ತಾಪಿತ ಸ್ಥಳದಲ್ಲಿ ಕಲ್ಪನೆಗಾಗಿ ಮಂಜೂರಾತಿಗಾಗಿ ಕೋರಿರುತ್ತಾರೆ. ಸದರಿ ರವರ ಕೋರಿಕೆಯನ್ವಯ ಪ್ರಸ್ತಾಪಿತ ಸ್ಥಳದಲ್ಲಿ ಕಲ್ಪನೆಗಾಗಿ ಮಂಜೂರಾತಿ ನೀಡಲು ಇಲಾಖಾ ಅಭಿಪ್ರಾಯವನ್ನು ಸಲ್ಲಿಸುವಂತೆ ಕೋರಿ ಉಲ್ಲೇಖ (1)ರಲ್ಲಿ ಹಿರಿಯ ಭೂ ವಿಜ್ಞಾನಿಗಳು, ಗಣ ಮತ್ತು ಭೂ ವಿಜ್ಞಾನಿ ಇಲಾಖೆ, ಚಿಕ್ಕಬಳ್ಳಾಪುರ ರವರು ಈ ಕಛೇರಿಗೆ ದಾಖಲಾತಿಗಳನ್ನು ಸಲ್ಲಿಸುತ್ತಾ ಕೋರಿರುತ್ತಾರೆ.

ಅದರನ್ವಯ ಮಂಜೂರಾತಿಗಾಗಿ ಕೋರಿರುವ ಪ್ರದೇಶದ ಕುರಿತು ಅರಣ್ಯ ಇಲಾಖಾ ಅಭಿಪ್ರಾಯ ನೀಡಲು ವಲಯ ಅರಣ್ಯಾಧಿಕಾರಿ, ಗುಡಿಬಂಡೆ ವಲಯ, ಗುಡಿಬಂಡೆ ರವರಿಗೆ ಕಲ್ಪನೆಗಾಗಿ ಮಂಜೂರಾತಿ ಕುರಿತು ಸ್ಥಳ ಪರಿಶೀಲನೆ ಮಾಡಿ ವರದಿ ಸಲ್ಲಿಸಲು ತಿಳಿಸಲಾಗಿತ್ತು.

ಮುಂದುವರೆದು, ವಲಯ ಅರಣ್ಯಾಧಿಕಾರಿ, ಗುಡಿಬಂಡೆ ವಲಯ, ಗುಡಿಬಂಡೆ ಹಾಗೂ ಸಹಾಯಕ ಅರಣ್ಯ ಸಂರಕ್ಷಣಾಧಿಕಾರಿ, ಚಿಕ್ಕಬಳ್ಳಾಪುರ ಉಪ ವಿಭಾಗ, ಚಿಕ್ಕಬಳ್ಳಾಪುರ ರವರ ವರದಿ ಪ್ರಕಾರ ಪ್ರಸ್ತಾಪಿತ ಪ್ರದೇಶವನ್ನು ಪರಿಶೀಲಿಸಲಾಗಿ ಚಿಕ್ಕಬಳ್ಳಾಪುರ ರವರು 03.08.2019 ರಂದು ಭೇಟಿ ನೀಡಿ ಪರಿಶೀಲಿಸಿದಾಗ ಗಂಗಾನಹಳ್ಳಿ ಗ್ರಾಮದ ಸರ್ವೆ ನಂ. 56 ರಲ್ಲಿ 3-00 ಎಕರೆ ಪ್ರದೇಶದಲ್ಲಿ ಕೋರಿರುವ ಕಲ್ಪನೆಗಾಗಿ ಪ್ರದೇಶದ ಸದರಿ ಸರ್ವೆ ನಂ. 56ರ ಪ್ರದೇಶದಲ್ಲಿ ಕಲ್ಪನೆಗಾಗಿ ಕೋರಲಾದ 3-00 ಎಕರೆ ಪ್ರಸ್ತಾಪಿತ ಸ್ಥಳವು ಅರಣ್ಯ ಪ್ರದೇಶಕ್ಕೆ ಸಂಪರ್ಕ ಕಲ್ಪಿಸುವ ರಸ್ತೆಯು ಅರಣ್ಯ ಪ್ರದೇಶದಲ್ಲಿ ಹಾದು ಹೋಗುವುದಿಲ್ಲ. ಯಾವುದೇ ಮೀಸಲು ಅರಣ್ಯ, ಗ್ರಾಮ ಅರಣ್ಯ, ಅಧಿಸೂಚಿತ ಅರಣ್ಯ, ಪರಿಗಣಿತ ಅರಣ್ಯ ಪ್ರದೇಶಕ್ಕೆ ಸೇರಿರುವುದಿಲ್ಲವೆಂದು ಪ್ರಸ್ತಾಪಿತ ಪ್ರದೇಶದಲ್ಲಿ ಮಾನ್ಯ ಸರ್ವೋಚ್ಚ ನ್ಯಾಯಾಲಯವು ನೀಡಿರುವ ಅರಣ್ಯ ಎಂಬ ಪದಕ್ಕೆ ಒಳಪಡುವುದಿಲ್ಲ. ಸದರಿ ಸುತ್ತಮುತ್ತಲೂ ಶಾಲಾ ಕಾಲೇಜು, ಆಸ್ಪತ್ರೆಗಳು ಹತ್ತಿರ ಇರುವುದಿಲ್ಲ, ಅರ್ಜಿಸಿದ ಪ್ರದೇಶವು ಕಲ್ಪನೆಗಾಗಿಯಾಗಿದ್ದು, ವನ್ಯಪ್ರಾಣಿಗಳಿಗೆ ಆವಾಸ ಸ್ಥಾನ ಆಗಿರುವುದಿಲ್ಲ. ಹಾಗೂ ಬೀಚಗಾನಹಳ್ಳಿ ಹಳೆಯ ರಾಜ್ಯ ಅರಣ್ಯ ಪ್ರದೇಶದ ಗಡಿಯಿಂದ 5.2 ಕಿ.ಮೀ ದೂರದಲ್ಲಿರುವುದಾಗಿ ಹಾಗೂ ಸುತ್ತಮುತ್ತ ವನ್ಯಪ್ರಾಣಿಗಳ ಕಂಡುಬಂದಿರುವುದಿಲ್ಲವೆಂದು ಸದರಿ ಪ್ರದೇಶದಲ್ಲಿ ಚೆಕ್ ಬಂದಿಯನ್ನು ನೋಡಲಾಗಿ ಈ ಕೆಳಕಂಡಂತೆ ವರದಿ ಸಲ್ಲಿಸಿರುತ್ತಾರೆ.

ಉತ್ತರಕ್ಕೆ- ಸರ್ವೆ ನಂ. 56 ಜಮೀನು

ದಕ್ಷಿಣಕ್ಕೆ - ಪ್ಯಾಲಚೆನ್ನಪ್ಪನಹಳ್ಳಿ ಗ್ರಾಮದ ಗಡಿ

ಪೂರ್ವಕ್ಕೆ-ಸರ್ವೆ ನಂ. 56ರ ಜಮೀನು ಮತ್ತು ಸರ್ವೆ ನಂ. 57ರ ಜಮೀನು




ಮ.ಶ.ಅ.

ವಲಯ ಅರಣ್ಯಾಧಿಕಾರಿ ರವರು ಈ ಕೆಳಕಂಡ ಜಿಪಿಎಸ್ ರೀಡಿಂಗ್‌ನೊಂದಿಗೆ ವರದಿಯನ್ನು ಸಹಾಯಕ ಅರಣ್ಯ ಸಂರಕ್ಷಣಾಧಿಕಾರಿ ರವರ ಮುಖಾಂತರ ವರದಿಯನ್ನು ಸಲ್ಲಿಸಿರುತ್ತಾರೆ. ಅದರಂತೆ ಸಹಾಯಕ ಅರಣ್ಯ ಸಂರಕ್ಷಣಾಧಿಕಾರಿಗಳು ಸಹ ಪರಿಶೀಲನೆ ನಡೆಸಿ, ವಲಯ ಅರಣ್ಯಾಧಿಕಾರಿ ಇವರು ಸಲ್ಲಿಸಿರುವ ವರದಿಯು ಸರಿಯಾಗಿ ಇರುತ್ತದೆ ಎಂದು ವರದಿ ಸಲ್ಲಿಸಿರುತ್ತಾರೆ.

A	N-13 38' 10.5"	E	77 48' 13.8"
B	N-13 38' 10.6"	E	77 48' 16.2"
C	N-13 38' 06.6"	E	77 48' 16.5"
D	N-13 38' 06.3"	E	77 48' 13.3"
E	N-13 38' 09.5"	E	77 48' 12.9"

ಮುಂದುವರೆದು, ಶ್ರೀ ಆದಿನಾರಾಯಣರಡ್ಡಿ, ಗುಡಿಬಂಡೆ ತಾಲ್ಲೂಕು, ಗಂಗಾನಹಳ್ಳಿ ಗ್ರಾಮದ ಸರ್ವೆ ನಂ. 56 ರಲ್ಲಿ 3-00 ಎಕರೆ ಪ್ರದೇಶದಲ್ಲಿ ಕೋರಿರುವ ಕಟ್ಟಡ ಕಲ್ಲುಗಣಿ ಪ್ರದೇಶದ ಸದರಿ ಸರ್ವೆ ನಂ. 56ರ ಪ್ರದೇಶದಲ್ಲಿ ಕಲ್ಲುಗಣಿಗೆ ಕೋರಲಾದ 3-00 ಎಕರೆ ಪ್ರಸ್ತಾಪಿತ ಸ್ಥಳವು ಅರಣ್ಯ ಪ್ರದೇಶಕ್ಕೆ ಸಂಪರ್ಕ ಕಲ್ಪಿಸುವ ರಸ್ತೆಯು ಅರಣ್ಯ ಪ್ರದೇಶದಲ್ಲಿ ಹಾದು ಹೋಗುವುದಿಲ್ಲ, ಯಾವುದೇ ಮೀಸಲು ಅರಣ್ಯ ಗ್ರಾಮ ಅರಣ್ಯ, ಅಧಿಸೂಚಿತ ಅರಣ್ಯ, ಪರಿಗಣಿತ ಅರಣ್ಯ ಪ್ರದೇಶಕ್ಕೆ ಸೇರಿರುವುದಿಲ್ಲವೆಂದು ಪ್ರಸ್ತಾಪಿತ ಪ್ರದೇಶದಲ್ಲಿ ಮಾನ್ಯ ಸರ್ವೋಚ್ಚ ನ್ಯಾಯಾಲಯವು ನೀಡಿರುವ ಅರಣ್ಯ ಎಂಬ ಪದಕ್ಕೆ ಒಳಪಡುವುದಿಲ್ಲ. ಸದರಿ ಸುತ್ತಮುತ್ತಲೂ ಶಾಲಾ ಕಾಲೇಜು, ಆಸ್ಪತ್ರೆಗಳು ಹತ್ತಿರ ಇರುವುದಿಲ್ಲ, ಅರ್ಜಿಸಿದ ಪ್ರದೇಶವು ಕಲ್ಲುಬಂಡೆಯಾಗಿದ್ದು, ವನ್ಯಪ್ರಾಣಿಗಳಿಗೆ ಆವಾಸ ಸ್ಥಾನ ಆಗಿರುವುದಿಲ್ಲ. ಹಾಗೂ ಬೀಚಗಾನಹಳ್ಳಿ ಹಳೆಯ ರಾಜ್ಯ ಅರಣ್ಯ ಪ್ರದೇಶದ ಗಡಿಯಿಂದ 5.2 ಕಿ.ಮೀ ದೂರದಲ್ಲಿರುವುದಾಗಿ ಹಾಗೂ ಸದರಿ ಪ್ರದೇಶದಲ್ಲಿ ಯಾವುದೇ ವನ್ಯಪ್ರಾಣಿಗಳ ಕಂಡುಬಂದಿರುವುದಿಲ್ಲವೆಂದು ವಲಯ ಅರಣ್ಯಾಧಿಕಾರಿ ಗುಡಿಬಂಡೆ ವಲಯ ಮತ್ತು ಸಹಾಯಕ ಅರಣ್ಯ ಸಂರಕ್ಷಣಾಧಿಕಾರಿ ಚಿಕ್ಕಬಳ್ಳಾಪುರ ಉಪ ವಿಭಾಗ ರವರು ಈ ಕಛೇರಿಗೆ ಸಲ್ಲಿಸಿರುವ ವರದಿಯನ್ನು ಸೂಕ್ತ ದಾಖಲಾತಿಗಳೊಂದಿಗೆ ಈ ಕೆಳಕಂಡ ವರತ್ತುಗೊಳಪಟ್ಟು ಮುಂದಿನ ಕ್ರಮ ಕೈಗೊಳ್ಳಲು ಸಲ್ಲಿಸಲಾಗಿದೆ.

1. ರಾಷ್ಟ್ರೀಯ ಹಸಿರು ಪೀಠದ ಇತ್ತೀಚಿನ ಆದೇಶಗಳು ಹಾಗೂ ಕೇಂದ್ರ ಮತ್ತು ರಾಜ್ಯ ಸರ್ಕಾರದ ನೀತಿ ನಿಯಮಗಳನ್ನು ಪಾಲಿಸುವುದು.
2. ಗಣಿಗಾರಿಕೆ ಪ್ರದೇಶಗಳಲ್ಲಿ ಗಿಡಮರಗಳನ್ನು ಹೆಚ್ಚಿನಲು ಕ್ರಮ ಕೈಗೊಳ್ಳುವುದು.

ತಪ್ಪು ನಂಬುಗೆಯ,

 ಉಪ ಅರಣ್ಯ ಸಂರಕ್ಷಣಾಧಿಕಾರಿ,
 ಚಿಕ್ಕಬಳ್ಳಾಪುರ ವಿಭಾಗ, ಚಿಕ್ಕಬಳ್ಳಾಪುರ.

ಕರ್ನಾಟಕ ಸರ್ಕಾರ

ಅರಣ್ಯ ಇಲಾಖೆ

ಸಂಖ್ಯೆ:ಎ3/ಕಲ್ಪಗಣಿ ಗುತ್ತಿಗೆ/ಸಿ.ಆರ್-11/2018-19/1859

೨೨

ಉಪ ಅರಣ್ಯ ಸಂರಕ್ಷಣಾಧಿಕಾರಿಗಳ ಕಛೇರಿ,
ಚಿಕ್ಕಬಳ್ಳಾಪುರ ವಿಭಾಗ,
ಚಿಕ್ಕಬಳ್ಳಾಪುರ, ದಿನಾಂಕ: 09.09.2021

ಗೆ,

ಸಿರಿಯ ಭೂ ವಿಜ್ಞಾನಿಗಳು,
ಗಣಿ ಮತ್ತು ಭೂ ವಿಜ್ಞಾನ ಇಲಾಖೆ,
ರೂ. ನಂ.ಎಸ್.ಎ-9, 2ನೇ ಮಹಡಿ,
ಚಿಲ್ಲಾಡಳಿತ ಭವನ, ಪಟ್ಟಣದಳಿ,
ಚಿಕ್ಕಬಳ್ಳಾಪುರ.

ಮಾನ್ಯರೇ,

ವಿಷಯ: ಶ್ರೀ ಕೆಂಪೇಗೌಡ ಇವರು ಚಿಕ್ಕಬಳ್ಳಾಪುರ ಜಿಲ್ಲೆ, ಚಿಕ್ಕಬಳ್ಳಾಪುರ ತಾಲ್ಲೂಕು, ಜೊನ್ನಾಲಕುಂಟೆ ಗ್ರಾಮದ ಸರ್ವೆ ನಂ. 11 ರಲ್ಲಿ 5-14 ಎಕರೆ ಪ್ರದೇಶದಲ್ಲಿ ಕಟ್ಟಡದ ಕಲ್ಪಗಣಿಗಾರಿಕೆ ಮಂಜೂರಾತಿ ಕೋರಿದ ಬಗ್ಗೆ.

- ಉಲ್ಲೇಖ: 1 ತಮ್ಮ ಕಛೇರಿ ಪತ್ರ ಸಂಖ್ಯೆ:ಗಭೂಇ/ಹಿಭೂವಿ/ಚಿಬಿವಿ/ಎಕ್ಸ್ಯೂಎಲ್/490/2014-15/5445, ದಿನಾಂಕ: 18.02.2015
- 2 ಈ ಕಛೇರಿ ಪತ್ರ ಸಂಖ್ಯೆ: ಎ4/ಕಲ್ಪಗಣಿ ಗುತ್ತಿಗೆ/ಸಿ.ಆರ್-1384/2014-15, ದಿ: 16.03.2015.
- 3 ವಲಯ ಅರಣ್ಯಾಧಿಕಾರಿ, ಚಿಕ್ಕಬಳ್ಳಾಪುರ ವಲಯ, ಚಿಕ್ಕಬಳ್ಳಾಪುರ ರವರ ಕಛೇರಿ ಪತ್ರ ಸಂಖ್ಯೆ:ವಅಲ/ಚಿಮರ/ಕ.ಗ/ವರದಿ/ಸಿ.ಆರ್-65/2016-17, ದಿನಾಂಕ: 10.05.2016
- 4 ಸಹಾಯಕ ಅರಣ್ಯ ಸಂರಕ್ಷಣಾಧಿಕಾರಿ, ಚಿಕ್ಕಬಳ್ಳಾಪುರ ಉಪ ವಿಭಾಗ, ಚಿಕ್ಕಬಳ್ಳಾಪುರ ರವರ ಶಿಫಾರಸ್ಸು ದಿನಾಂಕ: 10.05.2016
- 5 ತಮ್ಮ ಕಛೇರಿ ಪತ್ರ ಸಂಖ್ಯೆ:ಗಭೂಇ/ಹಿಭೂವಿ/ಕಗನು/2018-19/2591, ದಿನಾಂಕ: 29.01.2019.
6. ಈ ಕಛೇರಿ ಪತ್ರ ಸಂಖ್ಯೆ: ಎ3/ಕಲ್ಪಗಣಿ ಗುತ್ತಿಗೆ/ಸಿ.ಆರ್-438/2016-17, ದಿ: 08.07.2016, 16.12.2018 ಮತ್ತು 05.02.2019
7. ಮಾನ್ಯ ಉಚ್ಚ ನ್ಯಾಯಾಲಯದ ರಿಟ್ ಅರ್ಜಿ ಸಂಖ್ಯೆ: 36606/2018, ದಿ: 03.10.2018
- 8 ವಲಯ ಅರಣ್ಯಾಧಿಕಾರಿ, ಚಿಕ್ಕಬಳ್ಳಾಪುರ ವಲಯ, ಚಿಕ್ಕಬಳ್ಳಾಪುರ ರವರ ಕಛೇರಿ ಪತ್ರ ಸಂಖ್ಯೆ:ವಅಲ/ಚಿಮರ/ಕ.ಗ/ವರದಿ/ಸಿ.ಆರ್-47/2021-22, ದಿನಾಂಕ: 20.07.2021

ಮೇಲ್ಕಂಡ ವಿಷಯಕ್ಕೆ ಸಂಬಂಧಿಸಿದಂತೆ, ಚಿಕ್ಕಬಳ್ಳಾಪುರ ತಾಲ್ಲೂಕು, ಜೊನ್ನಾಲಕುಂಟೆ ಗ್ರಾಮದ ಸರ್ವೆ ನಂ. 11 ರಲ್ಲಿ 5-14 ಎಕರೆ ಪ್ರದೇಶದಲ್ಲಿ ಶ್ರೀ ಕೆಂಪೇಗೌಡ ಎಂಬವರಿಗೆ ಕಟ್ಟಡದ ಕಲ್ಪಗಣಿ ಗುತ್ತಿಗೆ ಪರಿವಾನಗಿ ಮಂಜೂರಾತಿ ನೀಡುವ ಬಗ್ಗೆ ಇಲಾಖಾ ಅಭಿಪ್ರಾಯಕ್ಕಾಗಿ ಉಲ್ಲೇಖ (1) ರಲ್ಲಿ ಕೋರಿರುತ್ತೀರಿ. ಅದರನ್ವಯ, ಸ್ಥಳ ಪರಿಶೀಲಿಸಿ, ವರದಿ ಸಲ್ಲಿಸಲು ವಲಯ ಅರಣ್ಯಾಧಿಕಾರಿ, ಚಿಕ್ಕಬಳ್ಳಾಪುರ ವಲಯ, ಚಿಕ್ಕಬಳ್ಳಾಪುರ ರವರಿಗೆ ಉಲ್ಲೇಖ (2)ರಲ್ಲಿ ತಿಳಿಸಲಾಗಿತ್ತು.

ಅದರನ್ವಯ, ಸ್ಥಳ ಪರಿಶೀಲಿಸಿ, ಗಣಿಗಾರಿಕೆಗೆ ಪ್ರಸ್ತಾಪಿಸಿದ ಪ್ರದೇಶದ ಸರ್ವೆ ನಂ. 11ರಲ್ಲಿ ಸಾಮಾಜಿಕ ಅರಣ್ಯ ಇಲಾಖಾ ವತಿಯಿಂದ ನೀಲಗಿರಿ ನೆಡುತೋಪು ಬೆಳೆಸಲಾಗಿರುತ್ತದೆ ಹಾಗೂ ಜಲಾನಯನ ಅಭಿವೃದ್ಧಿ ಯೋಜನೆಯಿಂದ ಹೊಸದಾಗಿ ನಾಲಬಂಡ್ ಸಹ ನಿರ್ಮಿಸಿರುತ್ತಾರೆ. ಪ್ರಸ್ತಾಪಿತ 5-14 ಎಕರೆ ಪ್ರದೇಶವು ಸಾಮಾಜಿಕ ಅರಣ್ಯ ಇಲಾಖೆಯಿಂದ ಬೆಳೆದಿರುವ ನೀಲಗಿರಿ ನೆಡುತೋಪಿನ ಒಳಭಾಗದಲ್ಲಿ ಇರುತ್ತದೆ. ಅರ್ಜಿ ಪ್ರದೇಶದಲ್ಲಿ ಮಳೆಗಾಗಲದ್ದಲ್ಲಿ ಹೆಚ್ಚಿನ ನೀರು ಹರಿಯುವ ಸಾಧ್ಯತೆಯಿರುವುದರಿಂದ ಸದರಿ ಪ್ರದೇಶದಲ್ಲಿ ಕಲ್ಪಗಣಿ ಗುತ್ತಿಗೆ ನೀಡಿದ್ದಲ್ಲಿ ಮಣ್ಣು ಸವಕಳಿ ಆಗುವ ಸಾಧ್ಯತೆ ಹೆಚ್ಚಿರುತ್ತದೆ. ಆದುದರಿಂದ ಸದರಿ ಪ್ರದೇಶದಲ್ಲಿ ಕಲ್ಪಗಣಿಗುತ್ತಿಗೆಗೆ ಪರಿಗಣಿಸಲು ಬರುವುದಿಲ್ಲ ಎಂಬ ವರದಿಯನ್ನು ಉಲ್ಲೇಖ (6)ರ ಈ ಕಛೇರಿ ಪತ್ರ ದಿ: 08.07.2016ರಲ್ಲಿ ತಮ್ಮ ಕಛೇರಿಗೆ ವರದಿ ಸಲ್ಲಿಸಲಾಗಿರುತ್ತದೆ.

Documents Dry & Crusher File)

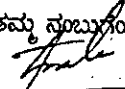
ಮುಂದುವರಿದು, ಮೇಲ್ಕಂಡ ವಿಷಯದ ಬಗ್ಗೆ ಮಾನ್ಯ ಉಚ್ಚ ನ್ಯಾಯಾಲಯದಲ್ಲಿ ದಾಖಲಿಸಿದ ರಿಟ್ ಅರ್ಜಿ ಸಂಖ್ಯೆ: 36606/2018, ದಿ: 03.10.2018ರಲ್ಲಿ ಅರ್ಜಿದಾರರ ಮನವಿಯ ಕುರಿತು ನಿಯಮಾನುಸಾರ ಕ್ರಮ ಕೈಗೊಳ್ಳಲು ಆದೇಶ ಯೋರಡಿಸಿರುವುದಾಗಿ ಉಲ್ಲೇಖ (7)ರ ಪತ್ರದಲ್ಲಿ ಸೂಚಿಸಿರುತ್ತಾರೆ. ಈ ಬಗ್ಗೆ ಈಗಾಗಲೇ ದಿ: 08.07.2016ರಂದು ಇಲಾಖಾ ಅಭಿಪ್ರಾಯ ವರದಿ ನೀಡಿರುವಂತೆ, ಕ್ರಮ ಕೈಗೊಳ್ಳಲು ಉಲ್ಲೇಖ (6)ರ ದಿ: 16.12.2018ರಲ್ಲಿ ತಮ್ಮ ಕಛೇರಿಗೆ ವರದಿ ಸಲ್ಲಿಸಲಾಗಿರುತ್ತದೆ.

ಜೊನ್ನಾಲಕುಂಟೆ ಗ್ರಾಮದ ಸರ್ವೆ ನಂ. 11 ರಲ್ಲಿ 5-14 ಎಕರೆ ಪ್ರದೇಶದಲ್ಲಿ ಶ್ರೀ ಕೆಂಪೇಗೌಡ ಎಂಬುವರಿಗೆ ಕಟ್ಟಡದ ಕಲ್ಲುಗಡೆ ಗುತ್ತಿಗೆಗೆ ನಿರಾಕ್ಷೇಪಣಾ ಪತ್ರ ನೀಡಲು ಇಲಾಖಾ ಅಭಿಪ್ರಾಯಕ್ಕಾಗಿ ಉಲ್ಲೇಖ (5)ರ ತಮ್ಮ ಕಛೇರಿ ಪತ್ರದಲ್ಲಿ ಕೋರಿರುತ್ತೀರಿ.

ಅದರನ್ವಯ, ವಲಯ ಅರಣ್ಯಾಧಿಕಾರಿ, ಚಿಕ್ಕಬಳ್ಳಾಪುರ ವಲಯ, ಚಿಕ್ಕಬಳ್ಳಾಪುರ ಮತ್ತು ಸಹಾಯಕ ಅರಣ್ಯ ಸಂರಕ್ಷಣಾಧಿಕಾರಿ, ಚಿಕ್ಕಬಳ್ಳಾಪುರ ಉಪ ವಿಭಾಗ, ಚಿಕ್ಕಬಳ್ಳಾಪುರ ರವರ ಸ್ಥಳ ಪರಿಶೀಲನಾ ವರದಿಯನ್ವಯ, ಪ್ರಸ್ತಾಪಿತ ಪ್ರದೇಶದ ಪಹಣಿ ಪ್ರಕಾರ ಜನಾಲಕುಂಟೆ ಗ್ರಾಮದ ಸರ್ವೆ ನಂ. 11ರಲ್ಲಿ ಒಟ್ಟು 206.34 ಎಕರೆ ಇದ್ದು, ಸದರಿ ಸರ್ವೆ ನಂ. 11ರಲ್ಲಿ ಡೀಮ್ಡ್ ಅರಣ್ಯ ಪ್ರದೇಶ 16.15 ಎಕರೆ ನೀಡಿದ್ದು ಮತ್ತು ಡಿವಲ್‌ಡಿಬಿಯಿಂದ 40.00 ಎಕರೆಯಲ್ಲಿ ಗಿಡಗಳನ್ನು ಬೆಳೆಸಿರುತ್ತಾರೆ. ಸದರಿಯವರು ನೀಡಿರುವ ಸಕ್ಷೆಯಂತೆ ಪರಿಶೀಲಿಸಿ ನೋಡಲಾಗಿ 'ಎ' ಪಾಯಿಂಟ್ ಜಿಪಿಎಸ್ ರೀಡಿಂಗ್ WGS-84ರಂತೆ N-13°36.50.7 E 77°45.59.0, 'ಬಿ' ಪಾಯಿಂಟ್ N-13°36.51.3 E 77°46.01.4. ಈ ಪಾಯಿಂಟ್‌ಗಳು ನಾಲಬಂಡ್‌ನ ನೀರಿನ ಮಧ್ಯಭಾಗದಲ್ಲಿ ಬರುತ್ತದೆ. 'ಸಿ' ಪಾಯಿಂಟ್ N-13°36.46.2 E 77°46.06.0. ಇದ್ದು, 'ಇ' ಪಾಯಿಂಟ್ N-13°36.47.6 E 77°45.58.9ರ ಮಧ್ಯಭಾಗದಲ್ಲಿ ಸುಮಾರು 5.14 ಎಕರೆ ಪ್ರಸ್ತಾಪಿತ ಪ್ರದೇಶವಿರುತ್ತದೆ.

ಮೇಲ್ಕಂಡ ಪ್ರಸ್ತಾಪಿತ ಪ್ರದೇಶವನ್ನು ಪರಿಶೀಲಿಸಿದಾಗ ಅಲ್ಲಿ ಬುಡಗಳು ಇರುವುದು ಕಂಡುಬಂದಿರುತ್ತದೆ ಹಾಗೂ 'ಬಿ' ಪಾಯಿಂಟ್ N-13°36.51.3 E 77°46.01.4. ನಾಲಬಂಡ್‌ನ ನೀರಿನ ಮಧ್ಯಭಾಗದಲ್ಲಿ ಬರುತ್ತದೆ ಹಾಗೂ ಜಲಾನಯನ ಅಭಿವೃದ್ಧಿ ಯೋಜನೆಯಿಂದ ನಿರ್ಮಿಸಲಾದ ನಾಲಬಂಡ್‌ನ ಕೆಲವು ಭಾಗವು ಅರ್ಜಿತ ಪ್ರದೇಶದಲ್ಲಿ ಬರುತ್ತದೆ ಎಂಬ ವರದಿಯನ್ನು ಮುಂದಿನ ಕ್ರಮಕ್ಕಾಗಿ ಸಲ್ಲಿಸಲಾಗಿದೆ.

ತಮ್ಮ ನಂಬುಗೆಯ,



ಉಪ ಅರಣ್ಯ ಸಂರಕ್ಷಣಾಧಿಕಾರಿ,
ಚಿಕ್ಕಬಳ್ಳಾಪುರ ವಿಭಾಗ, ಚಿಕ್ಕಬಳ್ಳಾಪುರ

ಕರ್ನಾಟಕ ಸರ್ಕಾರ

ಅರಣ್ಯ ಇಲಾಖೆ

ಸಂಖ್ಯೆ:ಎ3/ಕಲ್ವುಗಣಿ ಗುತ್ತಿಗೆ/ಸಿ.ಆರ್- 77/2018-19 (ಎ.ಆ.ಆ)

ಉಪ ಅರಣ್ಯ ಸಂರಕ್ಷಣಾಧಿಕಾರಿಗಳ ಕಛೇರಿ,
ಚಿಕ್ಕಬಳ್ಳಾಪುರ ವಿಭಾಗ,
ಚಿಕ್ಕಬಳ್ಳಾಪುರ, ದಿನಾಂಕ: 3/8/2019.

ಗೆ,

ಸಿರಿಯ ಧೂ ಮಿಷ್ಣರಿಗಳು,
ಗಣಿ ಮತ್ತು ಧೂ ಮಿಷ್ಣರ ಇಲಾಖೆ,
ರೂ. ನಂ.ಎನ್.ಎ-9, ಬೆಲ್ಲಾಡಳಿತ ಭವನ,
ಪಟ್ಟಣನರಳಿ, ಚಿಕ್ಕಬಳ್ಳಾಪುರ.

ಮಾನ್ಯರೇ,

ವಿಷಯ: ಶ್ರೀ ಎನ್.ಎನ್. ಜಯರಾಮರೆಡ್ಡಿ, ಚಿಕ್ಕಬಳ್ಳಾಪುರ ತಾಲ್ಲೂಕು, ಆರ್. ಜೊಕ್ಕನಹಳ್ಳಿ ಗ್ರಾಮದ ಸರ್ವೆ ನಂ. 30 ರಲ್ಲಿ 5-00 ಎಕರೆ ಪ್ರದೇಶದಲ್ಲಿ ಕಟ್ಟಡದ ಕಲ್ವುಗಣಿ ಗುತ್ತಿಗೆ ಮಂಜೂರಾತಿ ಕೋರಿರುವ ಬಗ್ಗೆ.

- ಉಲ್ಲೇಖ: 1 ತಮ್ಮ ಕಛೇರಿ ಪತ್ರ ಸಂಖ್ಯೆ:ಗಭೂಇ/ಹಿಭೂಚಿ/ಕಗಗುಅ/2019-20, ದಿನಾಂಕ: 22.05.2019.
2 ವಲಯ ಅರಣ್ಯಾಧಿಕಾರಿ, ಚಿಕ್ಕಬಳ್ಳಾಪುರ ವಲಯ, ಚಿಕ್ಕಬಳ್ಳಾಪುರ ರವರ ಕಛೇರಿ ಪತ್ರ ಸಂಖ್ಯೆ:ವಅಅ/ಚಿಮರ/ಕ.ಗ/ವರದಿ/ಸಿ.ಆರ್-176/2019-20, ದಿ: 15.07.2019
3 ಸಹಾಯಕ ಅರಣ್ಯ ಸಂರಕ್ಷಣಾಧಿಕಾರಿ, ಚಿಕ್ಕಬಳ್ಳಾಪುರ ಉಪ ವಿಭಾಗ ರವರ ಕಛೇರಿ ಪತ್ರ ಸಂಖ್ಯೆ:ಸಅಸಂ/ಚಿಮರ/ಕಲ್ವುಗಣಿ/ವಿವ-07/2019-20, ದಿನಾಂಕ: 22.07.2019

* * * *

ಮೇಲ್ಕಂಡ ವಿಷಯಕ್ಕೆ ಸಂಬಂಧಿಸಿದಂತೆ ಚಿಕ್ಕಬಳ್ಳಾಪುರ ತಾಲ್ಲೂಕು, ಆರ್. ಜೊಕ್ಕನಹಳ್ಳಿ ಗ್ರಾಮದ ಸರ್ವೆ ನಂ. 30 ರಲ್ಲಿ 5-00 ಎಕರೆ ಪ್ರದೇಶದಲ್ಲಿ ಶ್ರೀ ಎನ್.ಎನ್. ಜಯರಾಮರೆಡ್ಡಿ, ಎಂಬುವರಿಗೆ ಕಟ್ಟಡ ಕಲ್ವುಗಣಿ ಗುತ್ತಿಗೆ ಪರವಾನಗಿ ಮಂಜೂರಾತಿ ಬಗ್ಗೆ ಇಲಾಖೆ ಅಭಿಪ್ರಾಯ ಕುರಿತು ಉಲ್ಲೇಖ(1)ರ ನಿಮ್ಮ ಪ್ರಸ್ತಾವನೆ ಪರಿಶೀಲಿಸಿ, ಉಲ್ಲೇಖ(2) ಮತ್ತು (3)ರ ಪತ್ರಗಳಲ್ಲಿ ವಲಯ ಅರಣ್ಯಾಧಿಕಾರಿ, ಚಿಕ್ಕಬಳ್ಳಾಪುರ ವಲಯ, ಚಿಕ್ಕಬಳ್ಳಾಪುರ ಹಾಗೂ ಸಹಾಯಕ ಅರಣ್ಯ ಸಂರಕ್ಷಣಾಧಿಕಾರಿ, ಚಿಕ್ಕಬಳ್ಳಾಪುರ ಉಪ ವಿಭಾಗ, ಚಿಕ್ಕಬಳ್ಳಾಪುರ ರವರು ವರದಿ ಸಲ್ಲಿಸಿರುತ್ತಾರೆ. ಸದರಿ ರವರ ವರದಿಯಂತೆ ಅರ್ಜಿದಾರರು ಕಲ್ವುಗಣಿಗಾರಿಕೆಗೆ ಕೋರಿದ ಪ್ರದೇಶವು ಆರ್. ಜೊಕ್ಕನಹಳ್ಳಿ ಗ್ರಾಮ ಸರ್ವೆ ನಂ. 30ರ ಪ್ರದೇಶದಲ್ಲಿ ಕಲ್ವುಗಣಿಗೆ ಕೋರಲಾದ 5-00 ಎಕರೆ ಪ್ರಸ್ತಾಪಿತ ಸ್ಥಳವು ಯಾವುದೇ ಮೀಸಲು ಅರಣ್ಯ ಗ್ರಾಮ ಅರಣ್ಯ, ಅಧಿಸೂಚಿತ ಅರಣ್ಯ, ಪರಿಗಣಿತ ಅರಣ್ಯ ಪ್ರದೇಶಕ್ಕೆ ಸೇರಿರುವುದಿಲ್ಲವೆಂದು ಹಾಗೂ ಎನ್‌ಡಿಬಿ 4ನೇ ಮೀಸಲು ಅರಣ್ಯ ಪ್ರದೇಶದ ಗಡಿಯಿಂದ 1.50 ಕಿ.ಮೀ ದೂರದಲ್ಲಿರುವುದಾಗಿ ಹಾಗೂ ಸದರಿ ಪ್ರದೇಶದಲ್ಲಿ ಸ್ವಾಭಾವಿಕವಾಗಿ ಬೆಳೆದಿರುವ ಗಿಡ ಮರಗಳು ಕಂಡುಬಂದಿರುವುದರಿಂದ ಸದರಿ ಪ್ರಸ್ತಾವನೆ ತಿರಸ್ಕರಿಸಲು ಕೋರಿರುತ್ತಾರೆ.

ಆದುದರಿಂದ ಅರ್ಜಿದಾರರು ಕೋರಿದ ಆರ್. ಜೊಕ್ಕನಹಳ್ಳಿ ಗ್ರಾಮದ ಸರ್ವೆ ನಂ. 30 ರಲ್ಲಿ 5-00 ಎಕರೆ ಪ್ರದೇಶದಲ್ಲಿ ಕಲ್ವುಗಣಿಗಾರಿಕೆಗೆ ಅನುಮತಿ ನೀಡಬಾರದೆಂದು ಈ ಪ್ರದೇಶದಲ್ಲಿ ಕಲ್ವುಗಣಿಗಾರಿಕೆ ಕೋರಿ ಸಲ್ಲಿಸಿದ ಪ್ರಸ್ತಾವನೆ ಪರಿಗಣಿಸಬಾರದೆಂದು ಈ ಮೂಲಕ ತಿಳಿಯಪಡಿಸಿದೆ.

ತಮ್ಮ ನಂಬುಗೆಯ,

ಉಪ ಅರಣ್ಯ ಸಂರಕ್ಷಣಾಧಿಕಾರಿ,
ಚಿಕ್ಕಬಳ್ಳಾಪುರ ವಿಭಾಗ, ಚಿಕ್ಕಬಳ್ಳಾಪುರ.

ಸಂಖ್ಯೆ:ಎ3/ಕಲ್ಲುಗಣಿ ಗುತ್ತಿಗೆ/ಸಿ.ಆರ್- 77/2018-19 (ಎ.5)

ಉಪ ಅರಣ್ಯ ಸಂರಕ್ಷಣಾಧಿಕಾರಿಗಳ ಕಛೇರಿ,
ಚಿಕ್ಕಬಳ್ಳಾಪುರ ವಿಭಾಗ,
ಚಿಕ್ಕಬಳ್ಳಾಪುರ, ದಿನಾಂಕ: 2/8/2019.

ಗೆ,

ಸಿರಿಯ ಧೂ ವಿಜ್ಞಾನಿಗಳು.

ಗಣಿ ಮತ್ತು ಧೂ ವಿಜ್ಞಾನ ಇಲಾಖೆ.

ರೂ. ನಂ.ಎನ್.ಎ-9, ಬೆಲ್ಲಾಡಳಿತ ಭವನ,

ಪಟ್ಟಣಪುಳಿ, ಚಿಕ್ಕಬಳ್ಳಾಪುರ.


ಮಾನ್ಯರೇ.


ವಿಷಯ: ಶ್ರೀ ಎನ್.ಎಸ್. ಜಯರಾಮರೆಡ್ಡಿ, ಚಿಕ್ಕಬಳ್ಳಾಪುರ ತಾಲ್ಲೂಕು, ಆರ್. ಚೊಕ್ಕನಹಳ್ಳಿ ಗ್ರಾಮದ ಸರ್ವೆ ನಂ. 30 ರಲ್ಲಿ 5-00 ಎಕರೆ ಪ್ರದೇಶದಲ್ಲಿ ಕಟ್ಟಡದ ಕಲ್ಲುಗಣಿ ಗುತ್ತಿಗೆ ಮಂಜೂರಾತಿ ಕೋರಿದುವ ಬಗ್ಗೆ.

- ಉಲ್ಲೇಖ: 1 ತಮ್ಮ ಕಛೇರಿ ಪತ್ರ ಸಂಖ್ಯೆ:ಗಭೂಇ/ಶಿಭೂಚಿ/ಕಗಗುಅ/2019-20, ದಿನಾಂಕ: 22.05.2019.
- 2 ವಲಯ ಅರಣ್ಯಾಧಿಕಾರಿ, ಚಿಕ್ಕಬಳ್ಳಾಪುರ ವಲಯ, ಚಿಕ್ಕಬಳ್ಳಾಪುರ ರವರ ಕಛೇರಿ ಪತ್ರ ಸಂಖ್ಯೆ:ವಅಅ/ಚಿಮರ/ಕ.ಗ/ವರದಿ/ಸಿ.ಆರ್-176/2019-20, ದಿ: 15.07.2019
- 3 ಸಹಾಯಕ ಅರಣ್ಯ ಸಂರಕ್ಷಣಾಧಿಕಾರಿ, ಚಿಕ್ಕಬಳ್ಳಾಪುರ ಉಪ ವಿಭಾಗ ರವರ ಕಛೇರಿ ಪತ್ರ ಸಂಖ್ಯೆ:ಸಅಸಂ/ಚಿಮರ/ಕಲ್ಲುಗಣಿ/ವಿವ-07/2019-20, ದಿನಾಂಕ: 22.07.2019

ಮೇಲ್ಕಂಡ ವಿಷಯಕ್ಕೆ ಸಂಬಂಧಿಸಿದಂತೆ ಚಿಕ್ಕಬಳ್ಳಾಪುರ ತಾಲ್ಲೂಕು, ಆರ್. ಚೊಕ್ಕನಹಳ್ಳಿ ಗ್ರಾಮದ ಸರ್ವೆ ನಂ. 30 ರಲ್ಲಿ 5-00 ಎಕರೆ ಪ್ರದೇಶದಲ್ಲಿ ಶ್ರೀ ಎನ್.ಎಸ್. ಜಯರಾಮರೆಡ್ಡಿ, ಎಂಬುವರಿಗೆ ಕಟ್ಟಡ ಕಲ್ಲುಗಣಿ ಗುತ್ತಿಗೆ ಪರವಾನಗಿ ಮಂಜೂರಾತಿ ಬಗ್ಗೆ ಇಲಾಖೆ ಅಭಿಪ್ರಾಯ ಕುರಿತು ಉಲ್ಲೇಖ(1)ರ ನಿಮ್ಮ ಪ್ರಸ್ತಾವನೆ ಪರಿಶೀಲಿಸಿ, ಉಲ್ಲೇಖ(2) ಮತ್ತು (3)ರ ಪತ್ರಗಳಲ್ಲಿ ವಲಯ ಅರಣ್ಯಾಧಿಕಾರಿ, ಚಿಕ್ಕಬಳ್ಳಾಪುರ ವಲಯ, ಚಿಕ್ಕಬಳ್ಳಾಪುರ ಹಾಗೂ ಸಹಾಯಕ ಅರಣ್ಯ ಸಂರಕ್ಷಣಾಧಿಕಾರಿ, ಚಿಕ್ಕಬಳ್ಳಾಪುರ ಉಪ ವಿಭಾಗ, ಚಿಕ್ಕಬಳ್ಳಾಪುರ ರವರು ವರದಿ ಸಲ್ಲಿಸಿರುತ್ತಾರೆ. ಸದರಿ ರವರ ವರದಿಯಂತೆ ಅರ್ಜಿದಾರರು ಕಲ್ಲುಗಣಿಗಾರಿಕೆಗೆ ಕೋರಿದ ಪ್ರದೇಶವು ಆರ್. ಚೊಕ್ಕನಹಳ್ಳಿ ಗ್ರಾಮ ಸರ್ವೆ ನಂ. 30ರ ಪ್ರದೇಶದಲ್ಲಿ ಕಲ್ಲುಗಣಿಗೆ ಕೋರಲಾದ 5-00 ಎಕರೆ ಪ್ರಸ್ತಾಪಿತ ಸ್ಥಳವು ಯಾವುದೇ ಮೀಸಲು ಅರಣ್ಯ ಗ್ರಾಮ ಅರಣ್ಯ ಅಧಿಸೂಚಿತ ಅರಣ್ಯ ಪರಿಗಣಿತ ಅರಣ್ಯ ಪ್ರದೇಶಕ್ಕೆ ಸೇರಿರುವುದಿಲ್ಲವೆಂದು ಹಾಗೂ ಎನ್‌ಡಿಬಿ 4ನೇ ಮೀಸಲು ಅರಣ್ಯ ಪ್ರದೇಶದ ಗಡಿಯಿಂದ 1.50 ಕಿ.ಮೀ ದೂರದಲ್ಲಿರುವುದಾಗಿ ಹಾಗೂ ಸದರಿ ಪ್ರದೇಶದಲ್ಲಿ ಸ್ವಾಭಾವಿಕವಾಗಿ ಬೆಳೆದಿರುವ ಗಿಡ ಮರಗಳು ಕಂಡುಬಂದಿರುವುದರಿಂದ ಸದರಿ ಪ್ರಸ್ತಾವನೆ ತಿರಸ್ಕರಿಸಲು ಕೋರಿಯುತ್ತಾರೆ.

ಆದುದರಿಂದ ಅರ್ಜಿದಾರರು ಕೋರಿದ ಆರ್. ಚೊಕ್ಕನಹಳ್ಳಿ ಗ್ರಾಮದ ಸರ್ವೆ ನಂ. 30 ರಲ್ಲಿ 5-00 ಎಕರೆ ಪ್ರದೇಶದಲ್ಲಿ ಕಲ್ಲುಗಣಿಗಾರಿಕೆಗೆ ಅನುಮತಿ ನೀಡಬಾರದೆಂದು ಈ ಪ್ರದೇಶದಲ್ಲಿ ಕಲ್ಲುಗಣಿಗಾರಿಕೆ ಕೋರಿ ಸಲ್ಲಿಸಿದ ಪ್ರಸ್ತಾವನೆ ಪರಿಗಣಿಸಬಾರದೆಂದು ಈ ಮೂಲಕ ತಿಳಿಯಪಡಿಸಿದೆ.

ತಮ್ಮ ನಂಬುಗೆಯ,

ಉಪ ಅರಣ್ಯ ಸಂರಕ್ಷಣಾಧಿಕಾರಿ,
ಚಿಕ್ಕಬಳ್ಳಾಪುರ ವಿಭಾಗ, ಚಿಕ್ಕಬಳ್ಳಾಪುರ.



Handwritten notes and signatures on the left side of the page, including a date '23/6/19' and some illegible text.

ಕರ್ನಾಟಕ ಸರ್ಕಾರ

ಅರಣ್ಯ ಇಲಾಖೆ

ಸಂಖ್ಯೆ:ಎ3/ಕಲ್ಗುಣಿ ಗುತ್ತಿಗೆ/ಸಿ.ಆರ್- 25/2018-19 (ಇ.6.)

ಉಪ ಅರಣ್ಯ ಸಂರಕ್ಷಣಾಧಿಕಾರಿಗಳ ಕಛೇರಿ,
ಚಿಕ್ಕಬಳ್ಳಾಪುರ ವಿಭಾಗ,
ಚಿಕ್ಕಬಳ್ಳಾಪುರ, ದಿನಾಂಕ: 03/08/2019.

ಗೆ,

ಹಿರಿಯ ಧೂ ವಿನ್ಯಾಸಿಗಳು,
ಗಣಿ ಮತ್ತು ಧೂ ವಿನ್ಯಾಸ ಇಲಾಖೆ,
ರೂ. ನಂ.ಎಸ್.ಎ-9, ಉಲ್ಲಾಸಲಿಪಿ ಭವನ,
ವಲ್ಲೇನಹಳ್ಳಿ, ಚಿಕ್ಕಬಳ್ಳಾಪುರ.

ಮಾನ್ಯರೇ,

ವಿಷಯ: ಶ್ರೀಮತಿ ಫಾತಿಮಾಬಿ, ಚಿಕ್ಕಬಳ್ಳಾಪುರ ತಾಲ್ಲೂಕು, ಆರ್. ಚೊಕ್ಕನಹಳ್ಳಿ ಗ್ರಾಮದ ಸರ್ವೆ ನಂ. 30 ರಲ್ಲಿ 5-(K) ಎಕರೆ ಪ್ರದೇಶದಲ್ಲಿ ಕಟ್ಟಡದ ಕಲ್ಗುಣಿ ಗುತ್ತಿಗೆ ಮಂಜೂರಾತಿ ಕೋರಿರುವ ಬಗ್ಗೆ.

ಉಲ್ಲೇಖ: 1 ತಮ್ಮ ಕಛೇರಿ ಪತ್ರ ಸಂಖ್ಯೆ:ಗಭೂಇ/ಹಿಭೂಚಿ/ಕಗಗುಅ/2019-20, ದಿನಾಂಕ: 22.05.2019.

2 ವಲಯ ಅರಣ್ಯಾಧಿಕಾರಿ, ಚಿಕ್ಕಬಳ್ಳಾಪುರ ವಲಯ, ಚಿಕ್ಕಬಳ್ಳಾಪುರ ರವರ ಕಛೇರಿ ಪತ್ರ ಸಂಖ್ಯೆ:ವಲಅ/ಚಿಪುರ/ಕ.ಗ/ವರದಿ/ಸಿ.ಆರ್-175/2019-20, ದಿ: 15.07.2019

3 ಸಹಾಯಕ ಅರಣ್ಯ ಸಂರಕ್ಷಣಾಧಿಕಾರಿ, ಚಿಕ್ಕಬಳ್ಳಾಪುರ ಉಪ ವಿಭಾಗ ರವರ ಕಛೇರಿ ಪತ್ರ ಸಂಖ್ಯೆ:ಸಅಸಂ/ಚಿಪುರ/ಕಲ್ಗುಣಿ/ವಿವ-07/2019-20, ದಿನಾಂಕ: 22.07.2019

* * * *

ಮೇಲ್ಕಂಡ ವಿಷಯಕ್ಕೆ ಸಂಬಂಧಿಸಿದಂತೆ ಚಿಕ್ಕಬಳ್ಳಾಪುರ ತಾಲ್ಲೂಕು, ಆರ್. ಚೊಕ್ಕನಹಳ್ಳಿ ಗ್ರಾಮದ ಸರ್ವೆ ನಂ. 30 ರಲ್ಲಿ 5-00 ಎಕರೆ ಪ್ರದೇಶದಲ್ಲಿ ಶ್ರೀಮತಿ ಫಾತಿಮಾಬಿ, ಎಂಬುವರಿಗೆ ಕಟ್ಟಡ ಕಲ್ಗುಣಿ ಗುತ್ತಿಗೆ ಪರವಾನಗಿ ಮಂಜೂರಾತಿ ಬಗ್ಗೆ ಇಲಾಖೆ ಅಭಿಪ್ರಾಯ ಕುರಿತು ಉಲ್ಲೇಖ(1)ರ ನಿಮ್ಮ ಪ್ರಸ್ತಾವನೆ ಪರಿಶೀಲಿಸಿ, ಉಲ್ಲೇಖ(2) ಮತ್ತು (3)ರ ಪತ್ರಗಳಲ್ಲಿ ವಲಯ ಅರಣ್ಯಾಧಿಕಾರಿ, ಚಿಕ್ಕಬಳ್ಳಾಪುರ ವಲಯ, ಚಿಕ್ಕಬಳ್ಳಾಪುರ ಹಾಗೂ ಸಹಾಯಕ ಅರಣ್ಯ ಸಂರಕ್ಷಣಾಧಿಕಾರಿ, ಚಿಕ್ಕಬಳ್ಳಾಪುರ ಉಪ ವಿಭಾಗ, ಚಿಕ್ಕಬಳ್ಳಾಪುರ ರವರು ವರದಿ ಸಲ್ಲಿಸಿರುತ್ತಾರೆ. ಸದರಿ ರವರ ವರದಿಯಂತೆ ಅರ್ಜಿದಾರರು ಕಲ್ಗುಣಿಗಾರಿಕೆಗೆ ಕೋರಿದ ಪ್ರದೇಶವು ಆರ್. ಚೊಕ್ಕನಹಳ್ಳಿ ಗ್ರಾಮ ಸರ್ವೆ ನಂ. 30ರ ಪ್ರದೇಶದಲ್ಲಿ ಕಲ್ಗುಣಿಗೇ ಕೋರಲಾದ 5-00 ಎಕರೆ ಪ್ರಸ್ತಾಪಿತ ಸ್ಥಳವು ಯಾವುದೇ ಮೀಸಲು ಅರಣ್ಯ ಗ್ರಾಮ ಅರಣ್ಯ ಅಧಿಸೂಚಿತ ಅರಣ್ಯ ಪರಿಗಣಿತ ಅರಣ್ಯ ಪ್ರದೇಶಕ್ಕೆ ಸೇರಿರುವುದಿಲ್ಲವೆಂದು ಹಾಗೂ ಎನ್‌ಡಿಬಿ 4ನೇ ಮೀಸಲು ಅರಣ್ಯ ಪ್ರದೇಶದ ಗಡಿಯಿಂದ 1.50 ಕಿ.ಮೀ ದೂರದಲ್ಲಿರುವುದಾಗಿ ಹಾಗೂ ಸದರಿ ಪ್ರದೇಶದಲ್ಲಿ ಸ್ವಾಭಾವಿಕವಾಗಿ ಚಳಿದಿರುವ ಗಿಡ ಮರಗಳು ಕಂಡುಬಂದಿರುವುದರಿಂದ ಸದರಿ ಪ್ರಸ್ತಾವನೆ ತಿರಸ್ಕರಿಸಲು ಕೋರಿರುತ್ತಾರೆ.

ಆದುದರಿಂದ ಅರ್ಜಿದಾರರು ಕೋರಿದ ಆರ್. ಚೊಕ್ಕನಹಳ್ಳಿ ಗ್ರಾಮದ ಸರ್ವೆ ನಂ. 30 ರಲ್ಲಿ 5-00 ಎಕರೆ ಪ್ರದೇಶದಲ್ಲಿ ಕಲ್ಗುಣಿಗಾರಿಕೆಗೆ ಅನುಮತಿ ನೀಡಲಾರದೆಂದು ಈ ಪ್ರದೇಶದಲ್ಲಿ ಕಲ್ಗುಣಿಗಾರಿಕೆ ಕೋರಿ ಸಲ್ಲಿಸಿದ ಪ್ರಸ್ತಾವನೆ ಪರಿಗಣಿಸಲಾರದೆಂದು ಈ ಮೂಲಕ ತಿಳಿಯಪಡಿಸಿದೆ.

ತಮ್ಮ ನಂಬುಗೆಯ,

ಉಪ ಅರಣ್ಯ ಸಂರಕ್ಷಣಾಧಿಕಾರಿ,
ಚಿಕ್ಕಬಳ್ಳಾಪುರ ವಿಭಾಗ, ಚಿಕ್ಕಬಳ್ಳಾಪುರ.

ಕರ್ನಾಟಕ ಸರ್ಕಾರ

ಅರಣ್ಯ ಇಲಾಖೆ

ಸಂಖ್ಯೆ:ಎ3/ಕಲ್ಯಾಣ ಗುತ್ತಿಗೆ/ಸಿ.ಆರ್-1462/2014-15

811

ಉಪ ಅರಣ್ಯ ಸಂರಕ್ಷಣಾಧಿಕಾರಿಗಳ ಕಛೇರಿ,
ಚಿಕ್ಕಬಳ್ಳಾಪುರ ವಿಭಾಗ,
ಚಿಕ್ಕಬಳ್ಳಾಪುರ, ದಿನಾಂಕ: 21/08.2019.

ಗೆ.

ಹಿರಿಯ ಭೂ ವಿಜ್ಞಾನಿಗಳು,
ಗಣಿ ಮತ್ತು ಭೂ ವಿಜ್ಞಾನ ಇಲಾಖೆ,
ರೂ. ನಂ.ಎಸ್.ಎ-9, ಜಿಲ್ಲಾಡಳಿತ ಭವನ,
ವಟ್ಸೇನಹಳ್ಳಿ, ಚಿಕ್ಕಬಳ್ಳಾಪುರ.

ಮಾನ್ಯರೇ,

ವಿಷಯ: ಶ್ರೀ ಜ್ಯೋತಿ ಗ್ರಾನ್ಟೈಟ್, ಚಿಂತಾಮಣಿ ತಾಲ್ಲೂಕು, ಸುಜ್ಜನಹಳ್ಳಿ ಗ್ರಾಮದ ಸರ್ವೆ ನಂ. 63ರಲ್ಲಿ 4.20 ಎಕರೆ ಪ್ರದೇಶದಲ್ಲಿ ಕಟ್ಟಡ ಕಲ್ಯಾಣ ಗುತ್ತಿಗೆ ಮಂಜೂರಾತಿ ಕೋರಿರುವ ಬಗ್ಗೆ.

- ಉಲ್ಲೇಖ: 1. ತಮ್ಮ ಕಛೇರಿ ಪತ್ರ ಸಂಖ್ಯೆ:ಭೂಇ/ಹಿಭೂಚಿ/ಕಗಗುಅ/2018-19/1932, ದಿನಾಂಕ: 23.11.2018.
2. ವಲಯ ಅರಣ್ಯಾಧಿಕಾರಿ, ಚಿಂತಾಮಣಿ ವಲಯ, ಚಿಂತಾಮಣಿ ರವರ ಕಛೇರಿ ಪತ್ರ ಸಂಖ್ಯೆ:ವಲಅ/ಚಿಂ.ವ/ಕ.ಗ/ಸಿ.ಆರ್- 30/2019-20, ದಿ: 09.07.2019
3. ಸಹಾಯಕ ಅರಣ್ಯ ಸಂರಕ್ಷಣಾಧಿಕಾರಿ, ಚಿಂತಾಮಣಿ ಉಪ ವಿಭಾಗ ರವರ ಶಿಫಾರಸ್ಸು ದಿನಾಂಕ: 09.07.2019

ಮೇಲ್ಕಂಡ ವಿಷಯಕ್ಕೆ ಸಂಬಂಧಿಸಿದಂತೆ ಶ್ರೀ ಜ್ಯೋತಿ ಗ್ರಾನ್ಟೈಟ್, ಚಿಂತಾಮಣಿ ತಾಲ್ಲೂಕು, ಸುಜ್ಜನಹಳ್ಳಿ ಗ್ರಾಮದ ಸರ್ವೆ ನಂ. 63ರಲ್ಲಿ 4.20 ಎಕರೆ ಪ್ರದೇಶದಲ್ಲಿ ಕಟ್ಟಡ ಕಲ್ಯಾಣ ಗುತ್ತಿಗೆ ಮಂಜೂರಾತಿ ಕೋರಿ ಹಿರಿಯ ಭೂ ವಿಜ್ಞಾನಿಗಳು, ಗಣಿ ಮತ್ತು ಭೂ ವಿಜ್ಞಾನ ಇಲಾಖೆ ಚಿಕ್ಕಬಳ್ಳಾಪುರ ರವರು ಪ್ರಸ್ತಾಪಿತ ಸ್ಥಳದಲ್ಲಿ ಕಲ್ಯಾಣ ಗುತ್ತಿಗೆ ಮಂಜೂರಾತಿಗಾಗಿ ಕೋರಿಯತ್ತಾರೆ. ಸದರಿ ರವರ ಕೋರಿಕೆಯನ್ವಯ ಪ್ರಸ್ತಾಪಿತ ಸ್ಥಳದಲ್ಲಿ ಕಟ್ಟಡ ಕಲ್ಯಾಣ ಗುತ್ತಿಗೆ ಮಂಜೂರಾತಿ ನೀಡಲು ಇಲಾಖಾ ಅಭಿಪ್ರಾಯವನ್ನು ಸಲ್ಲಿಸುವಂತೆ ಕೋರಿ ಉಲ್ಲೇಖ (1)ರಲ್ಲಿ ಹಿರಿಯ ಭೂ ವಿಜ್ಞಾನಿಗಳು, ಗಣಿ ಮತ್ತು ಭೂ ವಿಜ್ಞಾನ ಇಲಾಖೆ ಚಿಕ್ಕಬಳ್ಳಾಪುರ ರವರು ಈ ಕಛೇರಿಗೆ ದಾಖಲಾತಿಗಳನ್ನು ಸಲ್ಲಿಸುತ್ತಾ ಕೋರಿಯತ್ತಾರೆ.

ಅದರನ್ವಯ ಮಂಜೂರಾತಿಗಾಗಿ ಕೋರಿರುವ ಪ್ರದೇಶದ ಕುರಿತು ಅರಣ್ಯ ಇಲಾಖಾ ಅಭಿಪ್ರಾಯ ನೀಡಲು ವಲಯ ಅರಣ್ಯಾಧಿಕಾರಿ, ಚಿಂತಾಮಣಿ ವಲಯ ರವರಿಗೆ ಕಲ್ಯಾಣ ಗುತ್ತಿಗೆ ಕುರಿತು ಸ್ಥಳ ಪರಿಶೀಲನೆ ಮಾಡಿ ವರದಿ ಸಲ್ಲಿಸಲು ತಿಳಿಸಲಾಗಿತ್ತು.


ಮುಂದುವರೆದು, ವಲಯ ಅರಣ್ಯಾಧಿಕಾರಿ ಚಿಂತಾಮಣಿ ವಲಯ, ಚಿಂತಾಮಣಿ ಹಾಗೂ ಸಹಾಯಕ ಅರಣ್ಯ ಸಂರಕ್ಷಣಾಧಿಕಾರಿ, ಚಿಂತಾಮಣಿ ಉಪ ವಿಭಾಗ, ಚಿಂತಾಮಣಿ ರವರು ಪ್ರಸ್ತಾಪಿತ ಪ್ರದೇಶವನ್ನು ದಿನಾಂಕ: 08.07.2019 ರಂದು ಪರಿಶೀಲಿಸಲಾಗಿ ಸುಜ್ಜನಹಳ್ಳಿ ಗ್ರಾಮದ ಸರ್ವೆ ನಂ. 63ರಲ್ಲಿ ಒಟ್ಟು 317.16 ಎಕರೆ ಪ್ರದೇಶದ 4.20 ಎಕರೆ ಪ್ರದೇಶದಲ್ಲಿ ಕಟ್ಟಡ ಕಲ್ಯಾಣ ಗುತ್ತಿಗೆ ಮಂಜೂರಾತಿ ಕೋರಿರುವ ಪ್ರದೇಶವು ಡೀವೆಲ್ಪ್ ಫಾರೆಸ್ಟ್ ಪಟ್ಟಿಯಲ್ಲಿ ಸೇರಿರುವುದಿಲ್ಲ, ಸಿ ಮತ್ತು ಡಿ ಜಮೀನಿನಲ್ಲಿ ಸೇರಿರುವುದಿಲ್ಲವೆಂದು, ಸದರಿ ಪ್ರದೇಶವು ಕಲ್ಯಾಣದಿಂದ ಕೂಡಿದ್ದು, ಪ್ರಸ್ತಾಪಿತ ಪ್ರದೇಶದ ವ್ಯಾಪ್ತಿಯಲ್ಲಿ ವನ್ಯಪ್ರಾಣಿಗಳು ವಿಶೇಷವಾಗಿ ಚಿರತೆಗಳು ಕಂಡುಬಂದಿರುವುದಿಲ್ಲ, ಸದರಿ ಸ್ಥಳವು ವ್ಯವಸಾಯಕ್ಕೆ ಯೋಗ್ಯವಾಗಿರುವುದಿಲ್ಲ, ಮಾನ್ಯ ಸರ್ವೋಚ್ಚ ನ್ಯಾಯಾಲಯದ ಪರಿಭಾಷೆಯಂತೆ ಅರಣ್ಯ ವ್ಯಾಪ್ತಿಗೆ ಒಳಪಡುವುದಿಲ್ಲವೆಂದು ಹಾಗೂ ಅನಕಲ್ಲು ಸೆಕ್ಷನ್-4ರ ಪ್ರದೇಶವು "A" Point ನಿಂದ 108 ಮೀ, ಕೇತನಾಯಕನಹಳ್ಳಿ ರಾಜ್ಯ ಅರಣ್ಯ ಪ್ರದೇಶದಿಂದ 4.8 ಕಿ.ಮೀ ದೂರದಲ್ಲಿರುವುದಾಗಿ ವಲಯ ಅರಣ್ಯಾಧಿಕಾರಿ ಚಿಂತಾಮಣಿ ವಲಯ, ಚಿಂತಾಮಣಿ ಹಾಗೂ ಸಹಾಯಕ ಅರಣ್ಯ ಸಂರಕ್ಷಣಾಧಿಕಾರಿ, ಚಿಂತಾಮಣಿ ಉಪ ವಿಭಾಗ, ಚಿಂತಾಮಣಿ ರವರು ಈ ಕೆಳಕಂಡಂತೆ ಜಿಪಿಎಸ್ ರೀಡಿಂಗ್‌ನೊಂದಿಗೆ ವರದಿಯನ್ನು ಸಲ್ಲಿಸಿರುತ್ತಾರೆ.

A	N-13 29' 54.6"	E	078 02' 19.8"
B	N-13 29' 54.9"	E	078 02' 24.8"
C	N-13 29' 52.0"	E	078 02' 27.0"
D	N-13 29' 51.6"	E	078 02' 21.4"

Documents Qry & Crusher File)

ಮುಂದುವರಿದು. ಈ ಕೆಳನಹಿದಾರರು ಕಲ್ಲುಗಣಿಗಾರಿಕೆಗೆ ಪ್ರಸ್ತಾಪಿಸಿರುವ ಸ್ಥಳಕ್ಕೆ ಭೇಟಿ ನೀಡಿ ಪರಿಶೀಲಿಸಿದಾಗ, ಶ್ರೀ ಜ್ಯೋತಿ ಗ್ರಾನ್ಯಟ್ಸ್, ಚಿಂತಾಮಣಿ ತಾಲ್ಲೂಕು, ಸುಜ್ಜನಹಳ್ಳಿ ಗ್ರಾಮದ ಸರ್ವೆ ನಂ. 63ರಲ್ಲಿ ಒಟ್ಟು 317.16 ಎಕರೆ ಪ್ರದೇಶದ 4.20 ಎಕರೆ ಪ್ರದೇಶದಲ್ಲಿ ಕಟ್ಟಡ ಕಲ್ಲುಗಣಿ ಗುತ್ತಿಗೆ ಮಂಜೂರಾತಿ ಕೋರಿರುವ ಪ್ರದೇಶವು ಡೀಮ್ಡ್ ಫಾರಿಸ್ಟ್ ಪಟ್ಟಿಯಲ್ಲಿ ಸೇರಿರುವುದಿಲ್ಲ, ಸಿ ಮತ್ತು ಡಿ ಜಮೀನಿನಲ್ಲಿ ಸೇರಿರುವುದಿಲ್ಲವೆಂದು, ನದರಿ ಪ್ರದೇಶವು ಕಲ್ಲುಬಂಡೆಯಿಂದ ಕೂಡಿದ್ದು, ಪ್ರಸ್ತಾಪಿತ ಪ್ರದೇಶದ ವ್ಯಾಪ್ತಿಯಲ್ಲಿ ವನ್ಯಪ್ರಾಣಿಗಳು ವಿಶೇಷವಾಗಿ ಚಿರತೆಗಳು ಕಂಡುಬಂದಿರುವುದಿಲ್ಲ, ನದರಿ ಸ್ಥಳವು ವ್ಯವಸಾಯಕ್ಕೆ ಯೋಗ್ಯವಾಗಿರುವುದಿಲ್ಲ, ಮಾನ್ಯ ಸರ್ವೋಚ್ಚ ನ್ಯಾಯಾಲಯದ ಪರಿಭಾಷೆಯಂತೆ ಅರಣ್ಯ ವ್ಯಾಪ್ತಿಗೆ ಒಳಪಡುವುದಿಲ್ಲವೆಂದು ಹಾಗೂ ಅನಕಲ್ಲು ಸೆಕ್ಷನ್-4ರ ಪ್ರದೇಶವು "A" Point ನಿಂದ 108 ಮೀ. ಕೇತನಾಯಕನಹಳ್ಳಿ ರಾಜ್ಯ ಅರಣ್ಯ ಪ್ರದೇಶದಿಂದ 4.8 ಕಿ.ಮೀ ದೂರದಲ್ಲಿರುವುದಾಗಿ ಕಂಡುಬಂದಿರುತ್ತದೆ. ಹಾಗೂ ವಲಯ ಅರಣ್ಯಾಧಿಕಾರಿ ಚಿಂತಾಮಣಿ ವಲಯ, ಚಿಂತಾಮಣಿ ಹಾಗೂ ಸಹಾಯಕ ಅರಣ್ಯ ಸಂರಕ್ಷಣಾಧಿಕಾರಿ, ಚಿಂತಾಮಣಿ ಉಪ ವಿಭಾಗ, ಚಿಂತಾಮಣಿ ರವರು ಈ ಕಛೀರಿಗೆ ಸಲ್ಲಿಸಿರುವ ವರದಿಯನ್ನು ಸೂಕ್ತ ದಾಖಲಾತಿಗಲೊಂದಿಗೆ ಈ ಕೆಳಕಂಡ ಷರತ್ತುಗಲೊಳಪಟ್ಟು ಮುಂದಿನ ಕ್ರಮ ಕೈಗಲೊಳ್ಳಲು ಸಲ್ಲಿಸಲಾಗಿದೆ.

1. ರಾಷ್ಟ್ರೀಯ ಹಸಿರು ಪೀಠದ ಇತ್ತೀಚಿನ ಆದೇಶಗಳು ಹಾಗೂ ಕೇಂದ್ರ ಮತ್ತು ರಾಜ್ಯ ಸರ್ಕಾರದ ನೀತಿ ನಿಯಮಗಳನ್ನು ಪಾಲಿಸುವುದು.
2. ಗಣಿಗಾರಿಕೆ ಪ್ರದೇಶಗಳಲ್ಲಿ ಗಿಡಮರಗಳನ್ನು ಹೆಚ್ಚಿಸಲು ಕ್ರಮ ಕೈಗಲೊಳ್ಳುವುದು.

ತಮ್ಮ ನಂಬುಗೆಯ,

ಉಪ ಅರಣ್ಯ ಸಂರಕ್ಷಣಾಧಿಕಾರಿ,
ಚಿಕ್ಕಬಳ್ಳಾಪುರ ವಿಭಾಗ, ಚಿಕ್ಕಬಳ್ಳಾಪುರ.

ಗೆ,

ಹಿರಿಯ ಭೂ ವಿಜ್ಞಾನಿಗಳು,
ಗಣ ಮತ್ತು ಭೂ ವಿಜ್ಞಾನ ಇಲಾಖೆ,
ರೂ. ನಂ.ಎಸ್.ಎ-೪, ಜಿಲ್ಲಾಡಳಿತ ಭವನ,
ಪೆರೋನಹಳ್ಳಿ, ಚಿಕ್ಕಬಳ್ಳಾಪುರ.

ಮಾನ್ಯರೇ,

ವಿಷಯ: ಶ್ರೀ ಜ್ಯೋತಿ ಗ್ರಾನ್ಟೆಟ್, ಚಿಂತಾಮಣಿ ತಾಲ್ಲೂಕು, ಸುಜ್ಜನಹಳ್ಳಿ ಗ್ರಾಮದ ಸರ್ವೆ ನಂ. 63ರಲ್ಲಿ 3.10 ಎಕರೆ ಪ್ರದೇಶದಲ್ಲಿ ಕಟ್ಟಡ ಕಲ್ಯಾಣಿ ಗುತ್ತಿಗೆ ಮಂಜೂರಾತಿ ಕೋರಿರುವ ಬಗ್ಗೆ.

- ಉಲ್ಲೇಖ: 1 ತಮ್ಮ ಕಛೇರಿ ವತ್ತ ಸಂಖ್ಯೆ:ಗಭೂಇ/ಹಿಭೂಚಿ/ಕಗಗುಅ/2018-19/1932, ದಿನಾಂಕ: 23.11.2018.
- 2 ವಲಯ ಅರಣ್ಯಾಧಿಕಾರಿ, ಚಿಂತಾಮಣಿ ವಲಯ, ಚಿಂತಾಮಣಿ ರವರ ಕಛೇರಿ ವತ್ತ ಸಂಖ್ಯೆ:ವಅಅ/ಚಿಂ.ವ/ಕ.ಗ/ಸಿ.ಆರ್- 35/2019-20, ದಿ: 09.07.2019
- 3 ಸಹಾಯಕ ಅರಣ್ಯ ಸಂರಕ್ಷಣಾಧಿಕಾರಿ, ಚಿಂತಾಮಣಿ ಉಪ ವಿಭಾಗ ರವರ ಶಿಫಾರಸ್ಸು ದಿನಾಂಕ: 09.07.2019

ಮೇಲ್ಕಂಡ ವಿಷಯಕ್ಕೆ ಸಂಬಂಧಿಸಿದಂತೆ ಶ್ರೀ ಜ್ಯೋತಿ ಗ್ರಾನ್ಟೆಟ್, ಚಿಂತಾಮಣಿ ತಾಲ್ಲೂಕು, ಸುಜ್ಜನಹಳ್ಳಿ ಗ್ರಾಮದ ಸರ್ವೆ ನಂ. 63ರಲ್ಲಿ 3.10 ಎಕರೆ ಪ್ರದೇಶದಲ್ಲಿ ಕಟ್ಟಡ ಕಲ್ಯಾಣಿ ಗುತ್ತಿಗೆ ಮಂಜೂರಾತಿ ಕೋರಿ ಹಿರಿಯ ಭೂ ವಿಜ್ಞಾನಿಗಳು, ಗಣ ಮತ್ತು ಭೂ ವಿಜ್ಞಾನಿ ಇಲಾಖೆ ಚಿಕ್ಕಬಳ್ಳಾಪುರ ರವರು ಪ್ರಸ್ತಾಪಿತ ಸ್ಥಳದಲ್ಲಿ ಕಲ್ಯಾಣಿ ಗುತ್ತಿಗೆ ಮಂಜೂರಾತಿಗಾಗಿ ಕೋರಿರುತ್ತಾರೆ. ಸದರಿ ರವರ ಕೋರಿಕೆಯನ್ವಯ ಪ್ರಸ್ತಾಪಿತ ಸ್ಥಳದಲ್ಲಿ ಕಟ್ಟಡ ಕಲ್ಯಾಣಿ ಗುತ್ತಿಗೆ ಮಂಜೂರಾತಿ ನೀಡಲು ಇಲಾಖಾ ಅಭಿಪ್ರಾಯವನ್ನು ಸಲ್ಲಿಸುವಂತೆ ಕೋರಿ ಉಲ್ಲೇಖ (1)ರಲ್ಲಿ ಹಿರಿಯ ಭೂ ವಿಜ್ಞಾನಿಗಳು, ಗಣ ಮತ್ತು ಭೂ ವಿಜ್ಞಾನಿ ಇಲಾಖೆ ಚಿಕ್ಕಬಳ್ಳಾಪುರ ರವರು ಈ ಕಛೇರಿಗೆ ದಾಖಲಾತಿಗಳನ್ನು ಸಲ್ಲಿಸುತ್ತಾ ಕೋರಿರುತ್ತಾರೆ.


ಅದರನ್ವಯ ಮಂಜೂರಾತಿಗಾಗಿ ಕೋರಿರುವ ಪ್ರದೇಶದ ಕುರಿತು ಅರಣ್ಯ ಇಲಾಖಾ ಅಭಿಪ್ರಾಯ ನೀಡಲು ವಲಯ ಅರಣ್ಯಾಧಿಕಾರಿ, ಚಿಂತಾಮಣಿ ವಲಯ ರವರಿಗೆ ಕಲ್ಯಾಣಿ ಗುತ್ತಿಗೆ ಕುರಿತು ಸ್ಥಳ ಪರಿಶೀಲನೆ ಮಾಡಿ ವರದಿ ಸಲ್ಲಿಸಲು ತಿಳಿಸಲಾಗಿತ್ತು.

ಮುಂದುವರೆದು, ವಲಯ ಅರಣ್ಯಾಧಿಕಾರಿ ಚಿಂತಾಮಣಿ ವಲಯ, ಚಿಂತಾಮಣಿ ಹಾಗೂ ಸಹಾಯಕ ಅರಣ್ಯ ಸಂರಕ್ಷಣಾಧಿಕಾರಿ, ಚಿಂತಾಮಣಿ ಉಪ ವಿಭಾಗ, ಚಿಂತಾಮಣಿ ರವರು ಪ್ರಸ್ತಾಪಿತ ಪ್ರದೇಶವನ್ನು ದಿನಾಂಕ: 08.07.2019 ರಂದು ಪರಿಶೀಲಿಸಲಾಗಿ ಸುಜ್ಜನಹಳ್ಳಿ ಗ್ರಾಮದ ಸರ್ವೆ ನಂ. 63ರಲ್ಲಿ ಒಟ್ಟು 317.16 ಎಕರೆ ಪ್ರದೇಶದ 3.10 ಎಕರೆ ಪ್ರದೇಶದಲ್ಲಿ ಕಟ್ಟಡ ಕಲ್ಯಾಣಿ ಗುತ್ತಿಗೆ ಮಂಜೂರಾತಿ ಕೋರಿರುವ ಪ್ರದೇಶವು ಡೀಮ್ಡ್ ಫಾರಿಸ್ಟ್ ವಟ್ಟಿಯಲ್ಲಿ ಸೇರಿರುವುದಿಲ್ಲ, ಸಿ ಮತ್ತು ಡಿ ಜಮೀನಿನಲ್ಲಿ ಸೇರಿರುವುದಿಲ್ಲವೆಂದು, ಸದರಿ ಪ್ರದೇಶವು ಕಲ್ಯಾಣಿಯಿಂದ ಕೂಡಿದ್ದು, ಪ್ರಸ್ತಾಪಿತ ಪ್ರದೇಶದ ವ್ಯಾಪ್ತಿಯಲ್ಲಿ ವನ್ಯಪ್ರಾಣಿಗಳು ವಿಶೇಷವಾಗಿ ಬೆರತೆಗಳು ಕಂಡುಬಂದಿರುವುದಿಲ್ಲ, ಸದರಿ ಸ್ಥಳವು ವ್ಯವಸಾಯಕ್ಕೆ ಯೋಗ್ಯವಾಗಿರುವುದಿಲ್ಲ, ಮಾನ್ಯ ಸರ್ವೋಚ್ಚ ನ್ಯಾಯಾಲಯದ ಪರಿಭಾಷೆಯಂತೆ ಅರಣ್ಯ ವ್ಯಾಪ್ತಿಗೆ ಒಳಪಡುವುದಿಲ್ಲವೆಂದು ಹಾಗೂ ಅನಕಲ್ಲು ಸೆಕ್ಷನ್-4ರ ಪ್ರದೇಶವು "A" Point ನಿಂದ 112 ಮೀ, ಕೇತನಾಯಕನಹಳ್ಳಿ ರಾಜ್ಯ ಅರಣ್ಯ ಪ್ರದೇಶದಿಂದ 4.8 ಕಿ.ಮೀ ದೂರದಲ್ಲಿರುವುದಾಗಿ ವಲಯ ಅರಣ್ಯಾಧಿಕಾರಿ ಚಿಂತಾಮಣಿ ವಲಯ, ಚಿಂತಾಮಣಿ ಹಾಗೂ ಸಹಾಯಕ ಅರಣ್ಯ ಸಂರಕ್ಷಣಾಧಿಕಾರಿ, ಚಿಂತಾಮಣಿ ಉಪ ವಿಭಾಗ, ಚಿಂತಾಮಣಿ ರವರು ಈ ಕೆಳಕಂಡಂತೆ ಜಿಪಿಎಸ್ ರೀಡಿಂಗ್‌ನೊಂದಿಗೆ ವರದಿಯನ್ನು ಸಲ್ಲಿಸಿರುತ್ತಾರೆ.

A	N-13 29' 49.4"	E	078 02' 24.9"
B	N-13 29' 49.9"	E	078 02' 28.3"
C	N-13 29' 47.2"	E	078 02' 32.2"
D	N-13 29' 56.3"	E	078 02' 29.2"

ಮುಂದುವರಿದು. ಈ ಕೆಳನಹಿದಾರರು ಕಲ್ಲುಗಣಿಗಾರಿಕೆಗೆ ಪ್ರಸ್ತಾಪಿಸಿರುವ ಸ್ಥಳಕ್ಕೆ ಭೇಟಿ ನೀಡಿ ಪರಿಶೀಲಿಸಿದಾಗ, ಶ್ರೀ ಜ್ಯೋತಿ ಗ್ರಾನ್ಟೆಸ್, ಚಿಂತಾಮಣಿ ತಾಲ್ಲೂಕು, ಸುಬ್ಬನಹಳ್ಳಿ ಗ್ರಾಮದ ಸರ್ವೆ ನಂ. 63ರಲ್ಲಿ ಒಟ್ಟು 317.16 ಎಕರೆ ಪ್ರದೇಶದ 3.10 ಎಕರೆ ಪ್ರದೇಶದಲ್ಲಿ ಕಟ್ಟಡ ಕಲ್ಲುಗಣಿ ಗುತ್ತಿಗೆ ಮಂಜೂರಾತಿ ಕೋರಿರುವ ಪ್ರದೇಶವು ಡೀಮ್ಡ್ ಫಾರಿಸ್ಟ್ ವ್ಯಾಪ್ತಿಯಲ್ಲಿ ಸೇರಿರುವುದಿಲ್ಲ, ಸಿ ಮತ್ತು ಡಿ ಜಮೀನಿನಲ್ಲಿ ಸೇರಿರುವುದಿಲ್ಲವೆಂದು, ಸದರಿ ಪ್ರದೇಶವು ಕಲ್ಲುಬಂಡೆಯಿಂದ ಸೂರಿದು. ಪ್ರಸ್ತಾಪಿತ ಪ್ರದೇಶದ ವ್ಯಾಪ್ತಿಯಲ್ಲಿ ವ್ಯಾಪ್ತಾಣಿಗಳು ವಿಶೇಷವಾಗಿ ಚಿರತೆಗಳು ಕಂಡುಬಂದಿರುವುದಿಲ್ಲ, ಸದರಿ ಸ್ಥಳವು ವ್ಯವಸಾಯಕ್ಕೆ ಯೋಗ್ಯವಾಗಿರುವುದಿಲ್ಲ, ಮಾನ್ಯ ಸರ್ಪೋಚ್ಚ ನ್ಯಾಯಾಲಯದ ಪರಿಭಾಷೆಯಂತೆ ಅರಣ್ಯ ವ್ಯಾಪ್ತಿಗೆ ಒಳಪಡುವುದಿಲ್ಲವೆಂದು ಹಾಗೂ ಅನಕಲ್ಲು ಸೆಕ್ಷನ್-4ರ ಪ್ರದೇಶವು "A" Point ನಿಂದ 112 ಮೀ, ಕೇತನಾಯಕನಹಳ್ಳಿ ರಾಜ್ಯ ಅರಣ್ಯ ಪ್ರದೇಶದಿಂದ 4.8 ಕಿ.ಮೀ ದೂರದಲ್ಲಿರುವುದಾಗಿ ಕಂಡುಬಂದಿರುತ್ತದೆ. ಹಾಗೂ ವಲಯ ಅರಣ್ಯಾಧಿಕಾರಿ ಚಿಂತಾಮಣಿ ವಲಯ, ಚಿಂತಾಮಣಿ ಹಾಗೂ ಸಹಾಯಕ ಅರಣ್ಯ ಸಂರಕ್ಷಣಾಧಿಕಾರಿ, ಚಿಂತಾಮಣಿ ಉಪ ವಿಭಾಗ, ಚಿಂತಾಮಣಿ ರವರು ಈ ಕಛೇರಿಗೆ ಸಲ್ಲಿಸಿರುವ ವರದಿಯನ್ನು ಸೂಕ್ತ ದಾಖಲಾತಿಗಳೊಂದಿಗೆ ಈ ಕೆಳಕಂಡ ವರದಿಗೊಳಪಟ್ಟು ಮುಂದಿನ ಕ್ರಮ ಕೈಗೊಳ್ಳಲು ಸಲ್ಲಿಸಲಾಗಿದೆ.

1. ರಾಷ್ಟ್ರೀಯ ಹಸಿರು ಪೀಠದ ಇತ್ತೀಚಿನ ಆದೇಶಗಳು ಹಾಗೂ ಕೇಂದ್ರ ಮತ್ತು ರಾಜ್ಯ ಸರ್ಕಾರದ ನೀತಿ ನಿಯಮಗಳನ್ನು ಪಾಲಿಸುವುದು.
2. ಗಣಿಗಾರಿಕೆ ಪ್ರದೇಶಗಳಲ್ಲಿ ಗಿಡಮರಗಳನ್ನು ಹೆಚ್ಚಿಸಲು ಕ್ರಮ ಕೈಗೊಳ್ಳುವುದು.

ತಮ್ಮ ನಂಬುಗೆಯ,

ಉಪ ಅರಣ್ಯ ಸಂರಕ್ಷಣಾಧಿಕಾರಿ,
ಚಿಕ್ಕಬಳ್ಳಾಪುರ ವಿಭಾಗ, ಚಿಕ್ಕಬಳ್ಳಾಪುರ.



ಕರ್ನಾಟಕ ಸರ್ಕಾರ

ಉಪವಿಭಾಗಾಧಿಕಾರಿ ರವರ ಕಾರ್ಯಾಲಯ, ಚಿಕ್ಕಬಳ್ಳಾಪುರ ಉಪವಿಭಾಗ, ಚಿಕ್ಕಬಳ್ಳಾಪುರ

ಕ್ರಮಾಂಕ:ಎಂ.ಐ.ಎನ್.ಸಿ.ಆರ್:20/19-20

ದಿನಾಂಕ: 15/12/2020

ಹಿರಿಯ ಭೂ ವಿಜ್ಞಾನಿಗಳು
ಗಣಿ ಮತ್ತು ಭೂ ವಿಜ್ಞಾನ ಇಲಾಖೆ,
ಚಿಕ್ಕಬಳ್ಳಾಪುರ - ರವರಿಗೆ,

ವಿಷಯ: ಚಿಕ್ಕಬಳ್ಳಾಪುರ ಜಿಲ್ಲೆ ಚಿಕ್ಕಬಳ್ಳಾಪುರ ತಾಲ್ಲೂಕು ಎಸ್.ಗೊಲ್ಲಹಳ್ಳಿ ಗ್ರಾಮದ ಸ.ನಂ.14 ರಲ್ಲಿ 4-08 ಎಕರೆ ಪ್ರದೇಶದಲ್ಲಿ ಶ್ರೀ ಕೆ.ಎಂ.ಆಂಜನಪ್ಪ ರವರ ಕಲ್ಲುಗಣಿ ಗುತ್ತಿಗೆ ಮಂಜೂರಿಗಾಗಿ ಕೋರಿ ಸಲ್ಲಿಸಿರುವ ಅರ್ಜಿಗೆ ಸಂಬಂಧಿಸಿದಂತೆ ಮಾನ್ಯ ಉಚ್ಚನ್ಯಾಯಾಲಯದ ಆದೇಶದನ್ವಯ ವಿಲೇವಾರಿ ಮಾಡಲು ನಿರಾವೇಕ್ಷಣಾ ಪತ್ರ/ಅಭಿಪ್ರಾಯ ನೀಡುವ ಬಗ್ಗೆ.


- ಉಲ್ಲೇಖ:
1. ತಮ್ಮ ಕಚೇರಿ ಪತ್ರ ಸಂಖ್ಯೆ:ಗಭೂಇ/ಹಿಭೂಚಿ/ಕಗಗು/2019-20, 2543, ದಿನಾಂಕ:30.08.2019
 2. ತಹಸೀಲ್ದಾರ್ ಚಿಕ್ಕಬಳ್ಳಾಪುರ ತಾಲ್ಲೂಕು ರವರ ವರದಿ ಸಂಖ್ಯೆ: ಎಂ.ಐ.ಎನ್.ಸಿ.ಆರ್:47/2019-20 ದಿನಾಂಕ:11.08.2020

ಮೇಲ್ಕಂಡ ವಿಷಯಕ್ಕೆ ಸಂಬಂಧಿಸಿದಂತೆ ಚಿಕ್ಕಬಳ್ಳಾಪುರ ಜಿಲ್ಲೆ ಚಿಕ್ಕಬಳ್ಳಾಪುರ ತಾಲ್ಲೂಕು ಎಸ್.ಗೊಲ್ಲಹಳ್ಳಿ ಗ್ರಾಮದ ಸ.ನಂ.14 ರಲ್ಲಿ 4-08 ಎಕರೆ ಪ್ರದೇಶದಲ್ಲಿ ಶ್ರೀ ಕೆ.ಎಂ.ಆಂಜನಪ್ಪ ರವರ ಕಟ್ಟಡ ಕಲ್ಲುಗಣಿ ಗುತ್ತಿಗೆ ಮಂಜೂರಾತಿ ನೀಡುವ ಬಗ್ಗೆ ವರದಿ ಸಲ್ಲಿಸಲು ಕೋರಲಾಗಿರುತ್ತದೆ.

ಪ್ರಸ್ತಾವಿತ ವಿಷಯಕ್ಕೆ ಸಂಬಂಧಿಸಿದಂತೆ ದಿನಾಂಕ:04.11.2020 ರಂದು ಜಂಟಿ ಸ್ಥಳ ತಪಾಸಣೆ ಮಾಡಲಾಗಿದ್ದು, ಸದರಿ ಜಂಟಿ ಸ್ಥಳ ಪರಿಶೀಲನಾ ವರದಿಯನುಸಾರ ಅರ್ಜಿತ ಪ್ರದೇಶವು ಅರಣ್ಯ ಇಲಾಖೆಗೆ ಸೇರಿರುವ ಬಗ್ಗೆ ಸಂಬಂಧಪಟ್ಟ ಇಲಾಖೆ ವರದಿ ಪಡೆದು ಚಿಕ್ಕಬಳ್ಳಾಪುರ ತಾಲ್ಲೂಕು ಎಸ್.ಗೊಲ್ಲಹಳ್ಳಿ ಗ್ರಾಮದ ಸ.ನಂ.14 ರಲ್ಲಿ 4-08 ಎಕರೆ (ನಕ್ಷೆಯಲ್ಲಿ ತೋರಿಸಿರುವ) ಪ್ರದೇಶವನ್ನು ರಸ್ತೆ ಸಂಪರ್ಕ ಕಲ್ಪಿಸಿಕೊಳ್ಳುವ ಷರತ್ತಿನ ಮೇರೆಗೆ ಕಟ್ಟಡ ಕಲ್ಲುಗಣಿ ಗುತ್ತಿಗೆ ಮಂಜೂರಾತಿ ನೀಡುವ ವಿಚಾರದಲ್ಲಿ ಕಾನೂನು ರೀತ್ಯಾ ಕ್ರಮ ಕೈಗೊಳ್ಳಬಹುದೆಂಬ ಅಭಿಪ್ರಾಯದೊಂದಿಗೆ ವರದಿಯನ್ನು ಸಲ್ಲಿಸಿದೆ.


(Signature)


ಉಪವಿಭಾಗಾಧಿಕಾರಿ,
ಚಿಕ್ಕಬಳ್ಳಾಪುರ ಉಪವಿಭಾಗ
ಚಿಕ್ಕಬಳ್ಳಾಪುರ



ಜಂಟಿ ಸ್ಥಳ ಪರಿಶೀಲನಾ ವರದಿ

ಚಿಕ್ಕಬಳ್ಳಾಪುರ ಜಿಲ್ಲೆ ಚಿಕ್ಕಬಳ್ಳಾಪುರ ತಾಲ್ಲೂಕು ಎಸ್.ಗೊಲ್ಲಹಳ್ಳಿ ಗ್ರಾಮದ ಸ.ನಂ.14 ರಲ್ಲಿ 4-08 ಎಕರೆ ಪ್ರದೇಶದಲ್ಲಿ ಶ್ರೀ ಕೆ.ಎಂ.ಆಂಜನಪ್ಪ ರವರು ಕಟ್ಟಡ ಕಟ್ಟುಗಣಿ ಗುತ್ತಿಗೆ ಮಂಜೂರಾತಿ ಕೋರಿ ಅರ್ಜಿ ನೀಡಿರುವ ವಿಚಾರವಾಗಿ ದಿನಾಂಕ:04.11.2020 ರಂದು ಉಪವಿಭಾಗಾಧಿಕಾರಿಗಳು, ಚಿಕ್ಕಬಳ್ಳಾಪುರ ಉಪವಿಭಾಗ, ಚಿಕ್ಕಬಳ್ಳಾಪುರ ಮತ್ತು ಹಿರಿಯ ಭೂ ವಿಜ್ಞಾನಿಗಳು, ಗಣಿ ಮತ್ತು ಭೂ ವಿಜ್ಞಾನ ಇಲಾಖೆ, ಚಿಕ್ಕಬಳ್ಳಾಪುರ ರವರೊಂದಿಗೆ ಸ್ಥಳಕ್ಕೆ ಭೇಟಿ ನೀಡಿ ಪರಿಶೀಲಿಸಲಾಗಿ, ಪ್ರಸ್ತಾಪಿತ ಗೊಲ್ಲಹಳ್ಳಿ ಗ್ರಾಮದ ಸ.ನಂ.14 ರಲ್ಲಿ ಹಾಲಿ ಗಣಕೀಕೃತ ಪಹಣಿಯಂತೆ 156-01 ಎಕರೆ ವಿಸ್ತೀರ್ಣ "ಹುಲ್ಲುಗಾವಲು ಸರ್ಕಾರಿ" ಜಮೀನಾಗಿರುತ್ತದೆ. ಪ್ರಸ್ತಾಪಿತ ಕಟ್ಟಡ ಕಟ್ಟುಗಣಿ ಗುತ್ತಿಗೆ ಕೋರಿರುವ ಪ್ರದೇಶವು ಗ್ರಾಮಕ್ಕೆ ಸುಮಾರು 01 ಕಿ.ಮೀ ದೂರದಲ್ಲಿರುತ್ತದೆ. ಸದರಿ ಪ್ರದೇಶವು ರಾಷ್ಟ್ರೀಯ ಹೆದ್ದಾರಿಯಿಂದ ಸುಮಾರು 04 ಕಿ.ಮೀ ದೂರದಲ್ಲಿರುತ್ತದೆ. ಸದರಿ ಪ್ರದೇಶವು ರಾಜ್ಯ ಹೆದ್ದಾರಿಯಿಂದ ಸುಮಾರು 01 ಕಿ.ಮೀ. ದೂರದಲ್ಲಿರುತ್ತದೆ. ಸದರಿ ಪ್ರದೇಶದಿಂದ ಸುಮಾರು 200 ಮೀಟರ್ ಅಂತರದಲ್ಲಿ ಸಾರ್ವಜನಿಕ ಕಟ್ಟಡಗಳು, ಸೇತುವೆ, ನದಿ, ಕೆರೆ ಜಲಾಶಯ, ಕಾಲುವೆ-ಹಳ್ಳ, ದೇವಾಲಯ, ರೈಲ್ವೆ ಲೈನ್, ಶಾಲಾ-ಕಾಲೇಜು, ಜನ ವಸತಿ ಇರುವುದಿಲ್ಲ. ಪ್ರಸ್ತಾಪಿತ ಪ್ರದೇಶದಲ್ಲಿ ಅಧಿಕ ವಿದ್ಯುತ್ ತಂತಿ ಹಾದು ಹೋಗಿರುವುದಿಲ್ಲ. ಪ್ರಸ್ತಾಪಿತ ಜಮೀನು ಗಟ್ಟಿಯಾದ ಮತ್ತು ಒಡೆದ ಬಂಡೆಗಳಿಂದ ಅವ್ಯಕ್ತವಾದ ಪ್ರದೇಶವಾಗಿರುತ್ತದೆ. ವ್ಯವಸಾಯಕ್ಕೆ ಯೋಗ್ಯವಾಗಿರುವುದಿಲ್ಲ. ಯಾವುದೇ ಸಾರ್ವಜನಿಕ ಉದ್ದೇಶಕ್ಕೆ ಕಾಯ್ದಿರಿಸಿರುವುದಿಲ್ಲ. ಅರ್ಜಿ ಪ್ರದೇಶವು ಅರಣ್ಯ ಇಲಾಖೆಗೆ ಸೇರಿರುವ ಬಗ್ಗೆ ಸಂಬಂಧಪಟ್ಟ ಇಲಾಖೆಯಿಂದ ವರದಿ ಪಡೆಯಬೇಕಾಗಿರುತ್ತದೆ. ತಹಶೀಲ್ದಾರ್ ಚಿಕ್ಕಬಳ್ಳಾಪುರ ತಾಲ್ಲೂಕು ಎಸ್.ಗೊಲ್ಲಹಳ್ಳಿ ಗ್ರಾಮದ ಸ.ನಂ.14 ರಲ್ಲಿ 4-08 ಎಕರೆ ಜಮೀನಿನಲ್ಲಿ ಕಟ್ಟಡ ಕಟ್ಟುಗಣಿ ಗುತ್ತಿಗೆ ಮಂಜೂರಾತಿ ನೀಡುವ ಬಗ್ಗೆ ಉಲ್ಲೇಖಿಸಿರುತ್ತಾರೆ. ಆದರಂತೆ ಅರ್ಜಿದಾರರು ಕೋರಿರುವ 4-08 ಎಕರೆ ವಿಸ್ತೀರ್ಣ (ನಕ್ಷೆಯಲ್ಲಿ ತೋರಿಸಿರುವ) ಪ್ರದೇಶವನ್ನು ರಸ್ತೆ ಸಂಪರ್ಕ ಕಲ್ಪಿಸಿಕೊಳ್ಳುವ ಪರತ್ತಿನ ಮೇರೆಗೆ ಕಟ್ಟಡ ಕಟ್ಟುಗಣಿ ಗುತ್ತಿಗೆ ಮಂಜೂರಾತಿ ನೀಡಬಹುದಾಗಿರುತ್ತದೆ.


ಹಿರಿಯ ಭೂ ವಿಜ್ಞಾನಿಗಳು,
ಗಣಿ ಮತ್ತು ಭೂ ವಿಜ್ಞಾನ ಇಲಾಖೆ,
ಚಿಕ್ಕಬಳ್ಳಾಪುರ


ಉಪವಿಭಾಗಾಧಿಕಾರಿಗಳು,
ಚಿಕ್ಕಬಳ್ಳಾಪುರ ಉಪವಿಭಾಗ,
ಚಿಕ್ಕಬಳ್ಳಾಪುರ.



ಕರ್ನಾಟಕ ಸರ್ಕಾರ

ಉಪವಿಭಾಗಾಧಿಕಾರಿ ರವರ ಕಾರ್ಯಾಲಯ, ಚಿಕ್ಕಬಳ್ಳಾಪುರ ಉಪವಿಭಾಗ, ಚಿಕ್ಕಬಳ್ಳಾಪುರ

ಸಂಖ್ಯೆ:ಎಂ.ಐ.ಎನ್:ಸಿ.ಆರ್:62/18-19

ದಿನಾಂಕ:13-12-2018

ಹಿರಿಯ ಭೂ ವಿಜ್ಞಾನಿಗಳು
ಗಣಿ ಮತ್ತು ಭೂ ವಿಜ್ಞಾನ ಇಲಾಖೆ
ಚಿಕ್ಕಬಳ್ಳಾಪುರ ಜಿಲ್ಲೆ -ರವರಿಗೆ.

ಮಾನ್ಯರೇ,

ವಿಷಯ: ಬಾಗೇಪಲ್ಲಿ ತಾಲ್ಲೂಕು ಮಿಟ್ಟೇಮರಿ ಹೋಬಳಿ ತಿರುಮಲದೇವರಪಲ್ಲಿ ಗ್ರಾಮದ ಸ.ನಂ.3 ರಲ್ಲಿ 4-10 ಎಕರೆ ಪ್ರದೇಶದಲ್ಲಿ ಕಟ್ಟಡ ಕಲ್ಲುಗಣಿ ಗುತ್ತಿಗೆ ಮಂಜೂರಾತಿಗಾಗಿ ಕೋರಿದ್ದು, ಅರ್ಜಿಯನ್ನು ಮಾನ್ಯ ಉಚ್ಚನ್ಯಾಯಾಲಯದ ಆದೇಶದನ್ವಯ ವಿಲೇವಾರಿ ಮಾಡಲು ನಿರಾಕ್ಷೇಪಣಾ/ಅಭಿಪ್ರಾಯ ನೀಡುವ ವಿಚಾರ.

- ಉಲ್ಲೇಖ: 1. ತಮ್ಮ ಕಛೇರಿಯ ಪತ್ರ ಗಭೂಇ/ಹಿಭೂಚಿ/ಕಗಗು/18-19 ದಿನಾಂಕ: 20.10.2015.
2. ತಹಸೀಲ್ದಾರ್ ಬಾಗೇಪಲ್ಲಿ ತಾಲ್ಲೂಕು ರವರ ವರದಿ ಸಂಖ್ಯೆ: ಎಂ.ಐ.ಎನ್:ಸಿ.ಆರ್:39/18-19 ದಿನಾಂಕ:10-12-2018.

ಮೇಲ್ಕಂಡ ವಿಷಯಕ್ಕೆ ಸಂಬಂಧಿಸಿದಂತೆ, ಬಾಗೇಪಲ್ಲಿ ತಾಲ್ಲೂಕು ಮಿಟ್ಟೇಮರಿ ಹೋಬಳಿ ತಿರುಮಲದೇವರಪಲ್ಲಿ ಗ್ರಾಮದ ಸ.ನಂ.3 ರಲ್ಲಿ 4-10 ಎಕರೆ ಪ್ರದೇಶದಲ್ಲಿ ಕಟ್ಟಡ ಕಲ್ಲುಗಣಿ ಗುತ್ತಿಗೆ ಮಂಜೂರಾತಿಗಾಗಿ ಕೋರಿದ್ದು, ಅರ್ಜಿಯನ್ನು ಮಾನ್ಯ ಉಚ್ಚನ್ಯಾಯಾಲಯದ ಆದೇಶದನ್ವಯ ವಿಲೇವಾರಿ ಮಾಡಲು ನಿರಾಕ್ಷೇಪಣಾ/ಅಭಿಪ್ರಾಯ ನೀಡುವ ಉಲ್ಲೇಖ (1) ರ ರೀತ್ಯಾ ವರದಿ ಸಲ್ಲಿಸಲು ಕೋರಲಾಗಿರುತ್ತದೆ.

ಈ ಬಗ್ಗೆ ತಹಸೀಲ್ದಾರ್ ಬಾಗೇಪಲ್ಲಿ ತಾಲ್ಲೂಕು ರವರು ಉಲ್ಲೇಖ (2) ರ ರೀತ್ಯಾ ವರದಿ ಸಲ್ಲಿಸುತ್ತಾ, ಪ್ರಸ್ತಾಪಿತ ತಿರುಮಲದೇವರಪಲ್ಲಿ ಗ್ರಾಮದ ಸ.ನಂ.3 ರಲ್ಲಿ ಒಟ್ಟು ವಿಸ್ತೀರ್ಣ 230-29 ಎಕರೆ ಜಮೀನು ಪಹಣಿಯಂತೆ "ಗೋಮಾಳ" ಎಂಬುದಾಗಿ ಇರುತ್ತದೆ. ಅರ್ಜಿತ ಪ್ರದೇಶವು ಅರಣ್ಯ ವ್ಯಾಪ್ತಿಗೆ ಒಳಪಟ್ಟಿರುವುದಿಲ್ಲವೆಂದು, ಸದರಿ ಪ್ರದೇಶವು ಸ್ಥೂಲ ಹಾಗೂ ಗಟ್ಟಿಯಾದ ಮತ್ತು ಒಡೆದ ಬಂಡೆಗಳಿಂದ ಕೂಡಿರುತ್ತದೆ. ಸದರಿ ಪ್ರದೇಶದಿಂದ ಸುಮಾರು 200 ಮೀಟರ್ ಹಂತರದಲ್ಲಿ ಸಾರ್ವಜನಿಕ ಕಟ್ಟಡಗಳು.



ದೇವಾಲಯ, ರೈಲ್ವೆ ಲೈನ್ ಜಲಾಶಯ ಇರುವುದಿಲ್ಲ. ಸದರಿ ಗ್ರಾಮವು ಬೇಜಾರ ಗ್ರಾಮವಾಗಿರುತ್ತದೆ. ಪ್ರಸ್ತಾಪಿತ ಪ್ರದೇಶದಲ್ಲಿ ಯಾವುದೇ ಹೈಟಿನೆಷನ್ ವಿದ್ಯುತ್ ತಂತಿಗಳು ಹಾದು ಹೋಗಿರುವುದಿಲ್ಲ. ಸದರಿ ಪ್ರದೇಶದಿಂದ 600 ಮೀಟರ್ ಅಂತರದಲ್ಲಿ ಸ.ನಂ.11 ರಲ್ಲಿ ತಿರುಮಲದೇವರಕೆರೆ ಇರುತ್ತದೆ. ಆದ್ದರಿಂದ ಅರ್ಜಿದಾರರು ಕೋರಿರುವಂತೆ ಸದರಿ ಬಾಗೇಪಲ್ಲಿ ತಾಲ್ಲೂಕು ಮಿಟ್ಟೇಮರಿ ಹೋಬಳಿ ತಿರುಮಲದೇವರಪಲ್ಲಿ ಗ್ರಾಮದ ಸ.ನಂ.3 ರಲ್ಲಿ 4-10 ಎಕರೆ ಕಟ್ಟಡ ಕಲ್ಲುಗಣಿ ಗುತ್ತಿಗೆ ಮಂಜೂರು ಮಾಡಬಹುದೆಂದು ಗ್ರಾಮಸ್ಥರ ಮಹಜರ್‌ನೊಂದಿಗೆ ವರದಿ ಸಲ್ಲಿರುತ್ತಾರೆ.

ಆದ್ದರಿಂದ ಪ್ರಸ್ತಾಪಿತ ಬಾಗೇಪಲ್ಲಿ ತಾಲ್ಲೂಕು ಮಿಟ್ಟೇಮರಿ ಹೋಬಳಿ ತಿರುಮಲದೇವರಪಲ್ಲಿ ಗ್ರಾಮದ ಸ.ನಂ.3 ರಲ್ಲಿ 4-10 ಎಕರೆ (ನಕ್ಷೆಯಲ್ಲಿ ತೋರಿಸಿರುವ) ಪ್ರದೇಶವನ್ನು ರಸ್ತೆ ಸಂಪರ್ಕ ಕಲ್ಪಿಸಿಕೊಳ್ಳುವ ಷರತ್ತಿನ ಮೇರೆಗೆ ಕಲ್ಲು ಗಣಿ ಗುತ್ತಿಗೆ ಮಂಜೂರಾತಿ ನೀಡುವ ವಿಚಾರದಲ್ಲಿ ಕಾನೂನು ರೀತ್ಯಾ ಕ್ರಮ ಕೈಗೊಳ್ಳಬಹುದೆಂಬ ಅಭಿಪ್ರಾಯದೊಂದಿಗೆ ತಹಸೀಲ್ದಾರ್ ಬಾಗೇಪಲ್ಲಿ ತಾಲ್ಲೂಕು ರವರ ವರದಿಯೊಂದಿಗೆ ಸಲ್ಲಿಸಿದೆ.

ರವರದಿಸಲಾಗಿದೆ.
ದಿನಾಂಕ 13-12-18
ಸಹಿ BV

ತಮ್ಮ ನಂಬುಗೆಯಲ್ಲಿ
WOK
ಉಪವಿಭಾಗಾಧಿಕಾರಿ
ಚಿಕ್ಕಬಳ್ಳಾಪುರ ಉಪವಿಭಾಗ 13/12/18
ಚಿಕ್ಕಬಳ್ಳಾಪುರ

ಜಂಟಿ ಸ್ಥಳ ಪರಿಶೀಲನಾ ವರದಿ

ಚಿಕ್ಕಬಳ್ಳಾಪುರ ಜಿಲ್ಲೆ ಬಾಗೇಪಲ್ಲಿ ತಾಲ್ಲೂಕು ಮಿಟ್ಟೇಮರಿ ಹೋಬಳಿ ತಿರುಮಲದೇವರದಿನ್ನೆ ಗ್ರಾಮದ ಸ.ನಂ.3 ರಲ್ಲಿ 4-10 ಎಕರೆ ಪ್ರದೇಶದಲ್ಲಿ ಶ್ರೀ ರಂಗಾರಡಿ ಜಿನ್ ಎ.ಕೇಶವರಡಿ ರವರು ಕಟ್ಟಡ ಕಲ್ಲು ಗಣಿ ಗುತ್ತಿಗೆ ಮಂಜೂರಾತಿಗಾಗಿ ಅರ್ಜಿ ನೀಡಿರುವ ವಿಚಾರವಾಗಿ ದಿನಾಂಕ...1.2...1.2...2018...ರಂದು ಉಪವಿಭಾಗಾಧಿಕಾರಿಗಳು ಚಿಕ್ಕಬಳ್ಳಾಪುರ ಉಪವಿಭಾಗ, ಚಿಕ್ಕಬಳ್ಳಾಪುರ ಮತ್ತು ಹಿರಿಯ ಭೂ ವಿಜ್ಞಾನಿಗಳು ಗಣಿ ಮತ್ತು ಭೂ ವಿಜ್ಞಾನ ಇಲಾಖೆ ಚಿಕ್ಕಬಳ್ಳಾಪುರ ರವರೊಂದಿಗೆ ಸ್ಥಳಕ್ಕೆ ಭೇಟಿ ನೀಡಿ ಪರಿಶೀಲಿಸಲಾಗಿ, ಪ್ರಸ್ತಾಪಿತ ತಿರುಮಲದೇವರದಿನ್ನೆ ಗ್ರಾಮದ ಸ.ನಂ.3 ರಲ್ಲಿ 230-29 ಎಕರೆ ವಿಸ್ತೀರ್ಣವಿದ್ದು ಗೋಮಾಳ ಜಮೀನಾಗಿರುತ್ತದೆ. ಪ್ರಸ್ತಾಪಿತ ಕಲ್ಲುಗಣಿ ಗುತ್ತಿಗೆ ಕೋರಿರುವ ಪ್ರದೇಶವು ಗ್ರಾಮಕ್ಕೆ ಸುಮಾರು 2.00 ಕಿ.ಮೀ. ದೂರದಲ್ಲಿರುತ್ತದೆ. ಸದರಿ ಪ್ರದೇಶವು ರಾಷ್ಟ್ರೀಯ ಹೆದ್ದಾರಿಯಿಂದ ಸುಮಾರು 22 ಕಿ.ಮೀ ದೂರದಲ್ಲಿರುತ್ತದೆ. ಸದರಿ ಪ್ರದೇಶವು ರಾಜ್ಯ ಹೆದ್ದಾರಿಯಿಂದ ಸುಮಾರು 6 ಕಿ.ಮೀ ದೂರದಲ್ಲಿರುತ್ತದೆ. ಜಿಲ್ಲಾ ರಸ್ತೆಯಿಂದ ಸುಮಾರು 2.00 ಕಿ.ಮೀ ದೂರದಲ್ಲಿರುತ್ತದೆ. ಸದರಿ ಪ್ರದೇಶದಿಂದ ಸುಮಾರು 200 ಮೀಟರ್ ಹಂತರದಲ್ಲಿ ಸಾರ್ವಜನಿಕ ಕಟ್ಟಡಗಳು, ದೇವಾಲಯ, ರೈಲ್ವೆ ಲೈನ್ ಜಲಾಶಯ, ಕೆರೆ ಕಾಲುವೆ ಇರುವುದಿಲ್ಲ. ತಹಶೀಲ್ದಾರ್ ಬಾಗೇಪಲ್ಲಿ ತಾಲ್ಲೂಕು ರವರು ನೀಡಿರುವ ವರದಿಯಲ್ಲಿ ತಿರುಮಲದೇವರದಿನ್ನೆ ಗ್ರಾಮದ ಸ.ನಂ.3 ರಲ್ಲಿ 4-10 ಎಕರೆ ಜಮೀನು ಕಲ್ಲು ಬಂಡೆಗಳಿಂದ ಕೂಡಿದ್ದು, ಹುಲ್ಲು ಅಥವಾ ಯಾವುದೇ ಸಸ್ಯಗಳು ಬೆಳೆಯಲು ಆಸ್ಪದವಿರುವುದಿಲ್ಲ. ಪ್ರಸ್ತುತ ತಿರುಮಲದೇವರದಿನ್ನೆ ಗ್ರಾಮದ ಸ.ನಂ.3 ರಲ್ಲಿ 4-10 ಎಕರೆ ಜಮೀನಿನಲ್ಲಿ ಕಟ್ಟಡ ಕಲ್ಲು ಗಣಿ ಗುತ್ತಿಗೆ ಮಂಜೂರಾತಿ ನೀಡುವ ಬಗ್ಗೆ ಉಲ್ಲೇಖಿಸಿರುತ್ತಾರೆ. ಅದರಂತೆ ಅರ್ಜಿದಾರರು ಕೋರಿರುವ 4-10 ಎಕರೆ ವಿಸ್ತೀರ್ಣ(ನಕ್ಷೆಯಲ್ಲಿ ತೋರಿಸಿರುವ) ಪ್ರದೇಶವನ್ನು ಕಟ್ಟಡ ಕಲ್ಲು ಗಣಿ ಗುತ್ತಿಗೆ ಮಂಜೂರಾತಿ ನೀಡಬಹುದಾಗಿರುತ್ತದೆ.

ಹಿರಿಯ ಭೂವಿಜ್ಞಾನಿಗಳು
ಗಣಿ ಮತ್ತು ಭೂ ವಿಜ್ಞಾನ ಇಲಾಖೆ
ಚಿಕ್ಕಬಳ್ಳಾಪುರ

ಉಪವಿಭಾಗಾಧಿಕಾರಿಗಳು,
ಚಿಕ್ಕಬಳ್ಳಾಪುರ-ಉಪವಿಭಾಗ,
ಚಿಕ್ಕಬಳ್ಳಾಪುರ.



ಕರ್ನಾಟಕ ಸರ್ಕಾರ

ಉಪವಿಭಾಗಾಧಿಕಾರಿ ರವರ ಕಾರ್ಯಾಲಯ, ಚಿಕ್ಕಬಳ್ಳಾಪುರ ಉಪವಿಭಾಗ, ಚಿಕ್ಕಬಳ್ಳಾಪುರ
ದಿನಾಂಕ: 15/12/2020

ಕ್ರಮಾಂಕ:ಎಂ.ಐ.ಎನ್.ಸಿ.ಆರ್:19/19-20

ಹಿರಿಯ ಭೂ ವಿಜ್ಞಾನಿಗಳು
ಗಣಿ ಮತ್ತು ಭೂ ವಿಜ್ಞಾನ ಇಲಾಖೆ,
ಚಿಕ್ಕಬಳ್ಳಾಪುರ - ರವರಿಗೆ.

ವಿಷಯ: ಚಿಕ್ಕಬಳ್ಳಾಪುರ ಜಿಲ್ಲೆ ಚಿಕ್ಕಬಳ್ಳಾಪುರ ತಾಲ್ಲೂಕು ನಡುವನಹಳ್ಳಿ ಮತ್ತು ಸೂಲಿಕುಂಟೆ
ಗ್ರಾಮದ ಸ.ನಂ.47 ಮತ್ತು 79 ರಲ್ಲಿ 1-32 ಎಕರೆ ಪ್ರದೇಶದಲ್ಲಿ ಶ್ರೀ
ಜಿ.ಎ.ಚಂದ್ರಶೇಖರ್ ರವರ ಕಲ್ಲುಗಣಿ ಗುತ್ತಿಗೆ ಮಂಜೂರಿಗಾಗಿ ಕೋರಿ ಸಲ್ಲಿಸಿರುವ
ಅರ್ಜಿಗೆ ಸಂಬಂಧಿಸಿದಂತೆ ಮಾನ್ಯ ಉಚ್ಚನ್ಯಾಯಾಲಯದ ಆದೇಶದನ್ವಯ
ವಿಲೇವಾರಿ ಮಾಡಲು ನಿರಾಪೇಕ್ಷಣಾ ಪತ್ರ/ಅಭಿಪ್ರಾಯ ನೀಡುವ ಬಗ್ಗೆ.


- ಉಲ್ಲೇಖ:
1. ತಮ್ಮ ಕಚೇರಿ ಪತ್ರ ಸಂಖ್ಯೆ:ಗಭೂಇ/ಹಿಭೂಚಿ/ಕಗಗು/2019-20, 2531,
ದಿನಾಂಕ:30.08.2019
 2. ತಹಸೀಲ್ದಾರ್ ಚಿಕ್ಕಬಳ್ಳಾಪುರ ತಾಲ್ಲೂಕು ರವರ ವರದಿ ಸಂಖ್ಯೆ:
ಎಂ.ಐ.ಎನ್.ಸಿ.ಆರ್:42/2019-20 ದಿನಾಂಕ:11.08.2020

which
22/10
16/12/20

ಮೇಲ್ಕಂಡ ವಿಷಯಕ್ಕೆ ಸಂಬಂಧಿಸಿದಂತೆ ಚಿಕ್ಕಬಳ್ಳಾಪುರ ತಾಲ್ಲೂಕು ನಡುವನಹಳ್ಳಿ ಮತ್ತು
ಸೂಲಿಕುಂಟೆ ಗ್ರಾಮದ ಸ.ನಂ.47 ಮತ್ತು 79 ರಲ್ಲಿ 1-32 ಎಕರೆ ಪ್ರದೇಶದಲ್ಲಿ ಶ್ರೀ ಜಿ.ಎ.ಚಂದ್ರಶೇಖರ್
ರವರ ಕಟ್ಟಡ ಕಲ್ಲುಗಣಿ ಗುತ್ತಿಗೆ ಮಂಜೂರಾತಿ ನೀಡುವ ಬಗ್ಗೆ ವರದಿ ಸಲ್ಲಿಸಲು ಕೋರಲಾಗಿರುತ್ತದೆ.


ಪ್ರಸ್ತಾವಿತ ವಿಷಯಕ್ಕೆ ಸಂಬಂಧಿಸಿದಂತೆ ದಿನಾಂಕ:04.11.2020 ರಂದು ಜಂಟಿ ಸ್ಥಳ ತಪಾಸಣೆ
ಮಾಡಲಾಗಿದ್ದು, ಸದರಿ ಜಂಟಿ ಸ್ಥಳ ಪರಿಶೀಲನಾ ವರದಿಯನುಸಾರ ಅರ್ಜಿತ ಪ್ರದೇಶವು ಅರಣ್ಯ ಇಲಾಖೆಗೆ
ಸೇರಿರುವ ಬಗ್ಗೆ ಸಂಬಂಧಪಟ್ಟ ಇಲಾಖೆ ವರದಿ ಪಡೆದು ಚಿಕ್ಕಬಳ್ಳಾಪುರ ತಾಲ್ಲೂಕು ನಡುವನಹಳ್ಳಿ ಮತ್ತು
ಸೂಲಿಕುಂಟೆ ಗ್ರಾಮದ ಸ.ನಂ.47 ಮತ್ತು 79 ರಲ್ಲಿ 1-32 ಎಕರೆ (ನಕ್ಷೆಯಲ್ಲಿ ತೋರಿಸಿರುವ) ಪ್ರದೇಶವನ್ನು
ರಸ್ತೆ ಸಂಪರ್ಕ ಕಲಿಸಿಕೊಳ್ಳುವ ಷರತ್ತಿನ ಮೇರೆಗೆ ಕಟ್ಟಡ ಕಲ್ಲುಗಣಿ ಗುತ್ತಿಗೆ ಮಂಜೂರಾತಿ ನೀಡುವ
ವಿಚಾರದಲ್ಲಿ ಕಾನೂನು ರೀತ್ಯಾ ಕ್ರಮ ಕೈಗೊಳ್ಳಬಹುದೆಂಬ ಅಭಿಪ್ರಾಯದೊಂದಿಗೆ ವರದಿಯನ್ನು ಸಲ್ಲಿಸಿದೆ.


A. N. P. U.
ಉಪವಿಭಾಗಾಧಿಕಾರಿ,
ಚಿಕ್ಕಬಳ್ಳಾಪುರ ಉಪವಿಭಾಗ
ಚಿಕ್ಕಬಳ್ಳಾಪುರ



ಚಂಟಿ ಸ್ಥಳ ಪರಿಶೀಲನಾ ವರದಿ

ಚಿಕ್ಕಬಳ್ಳಾಪುರ ಜಿಲ್ಲೆ ಚಿಕ್ಕಬಳ್ಳಾಪುರ ತಾಲ್ಲೂಕು ನಡುವನಹಳ್ಳಿ ಮತ್ತು ಸೂಲಿಕುಂಟೆ ಗ್ರಾಮದ ಸ.ನಂ.47 ಮತ್ತು 79 ರಲ್ಲಿ 1-32 ಎಕರೆ ಪ್ರದೇಶದಲ್ಲಿ ಶ್ರೀ ಜಿ.ಎ.ಚಂದ್ರಶೇಖರ್ ರವರು ಕಟ್ಟಡ ಕಲ್ಲುಗಣಿ ಗುತ್ತಿಗೆ ಮಂಜೂರಾತಿ ಕೋರಿ ಅರ್ಜಿ ನೀಡಿರುವ ವಿಚಾರವಾಗಿ ದಿನಾಂಕ:04.11.2020 ರಂದು ಉಪವಿಭಾಗಾಧಿಕಾರಿಗಳು, ಚಿಕ್ಕಬಳ್ಳಾಪುರ ಉಪವಿಭಾಗ, ಚಿಕ್ಕಬಳ್ಳಾಪುರ ಮತ್ತು ಹಿರಿಯ ಭೂ ವಿಜ್ಞಾನಿಗಳು, ಗಣಿ ಮತ್ತು ಭೂ ವಿಜ್ಞಾನ ಇಲಾಖೆ, ಚಿಕ್ಕಬಳ್ಳಾಪುರ ರವರೊಂದಿಗೆ ಸ್ಥಳಕ್ಕೆ ಭೇಟಿ ನೀಡಿ ಪರಿಶೀಲಿಸಲಾಗಿ, ಪ್ರಸ್ತಾಪಿತ ನಡುವನಹಳ್ಳಿ ಗ್ರಾಮದ ಸ.ನಂ.47 ರಲ್ಲಿ ಹಾಲಿ ಗಣಿಕೀಕೃತ ಪಹಣಿಯಂತೆ 73-28 ಎಕರೆ ವಿಸ್ತೀರ್ಣ "ಗೋಕಾಡು" ಜಮೀನಾಗಿರುತ್ತದೆ. ಹಾಗೂ ಸೂಲಿಕುಂಟೆ ಗ್ರಾಮದ ಸ.ನಂ.79 ರಲ್ಲಿ 37-27 ಗುಂಟೆ ವಿಸ್ತೀರ್ಣ "ಸರ್ಕಾರಿ ಗೋಮಾಳ" ಜಮೀನಾಗಿರುತ್ತದೆ. ಪ್ರಸ್ತಾಪಿತ ಕಟ್ಟಡ ಕಲ್ಲುಗಣಿ ಗುತ್ತಿಗೆ ಕೋರಿರುವ ಪ್ರದೇಶವು ಗ್ರಾಮಕ್ಕೆ ಸುಮಾರು 02 ಕಿ.ಮೀ ದೂರದಲ್ಲಿರುತ್ತದೆ. ಸದರಿ ಪ್ರದೇಶವು ರಾಷ್ಟ್ರೀಯ ಹೆದ್ದಾರಿಯಿಂದ ಸುಮಾರು 04 ಕಿ.ಮೀ ದೂರದಲ್ಲಿರುತ್ತದೆ. ಸದರಿ ಪ್ರದೇಶವು ರಾಜ್ಯ ಹೆದ್ದಾರಿಯಿಂದ ಸುಮಾರು 01 ಕಿ.ಮೀ. ದೂರದಲ್ಲಿರುತ್ತದೆ. ಸದರಿ ಪ್ರದೇಶದಿಂದ ಸುಮಾರು 200 ಮೀಟರ್ ಅಂತರದಲ್ಲಿ ಸಾರ್ವಜನಿಕ ಕಟ್ಟಡಗಳು, ಸೇತುವೆ, ನದಿ, ಕೆರೆ ಜಲಾಶಯ, ಕಾಲುವೆ-ಹಳ್ಳ, ದೇವಾಲಯ, ರೈಲ್ವೆ ಲೈನ್, ಶಾಲಾ-ಕಾಲೇಜು, ಜನ ವಸತಿ ಇರುವುದಿಲ್ಲ. ಪ್ರಸ್ತಾಪಿತ ಪ್ರದೇಶದಲ್ಲಿ ಅಧಿಕ ವಿದ್ಯುತ್ ತಂತಿ ಹಾದು ಹೋಗಿರುವುದಿಲ್ಲ. ಪ್ರಸ್ತಾಪಿತ ಜಮೀನು ಗಟ್ಟಿಯಾದ ಮತ್ತು ಒಡೆದ ಬಂಡೆಗಳಿಂದ ಅವ್ಯಕ್ತವಾದ ಪ್ರದೇಶವಾಗಿರುತ್ತದೆ. ವ್ಯವಸಾಯಕ್ಕೆ ಯೋಗ್ಯವಾಗಿರುವುದಿಲ್ಲ. ಯಾವುದೇ ಸಾರ್ವಜನಿಕ ಉದ್ದೇಶಕ್ಕೆ ಕಾಯ್ದಿರಿಸಿರುವುದಿಲ್ಲ. ಅರ್ಜಿತ ಪ್ರದೇಶವು ಅರಣ್ಯ ಇಲಾಖೆಗೆ ಸೇರಿರುವ ಬಗ್ಗೆ ಸಂಬಂಧಪಟ್ಟ ಇಲಾಖೆಯಿಂದ ವರದಿ ಪಡೆಯಬೇಕಾಗಿರುತ್ತದೆ. ತಹಸೀಲ್ದಾರ್ ಚಿಕ್ಕಬಳ್ಳಾಪುರ ತಾಲ್ಲೂಕು ರವರು ನಡುವನಹಳ್ಳಿ ಮತ್ತು ಸೂಲಿಕುಂಟೆ ಗ್ರಾಮದ ಸ.ನಂ.47 ಮತ್ತು 79 ರಲ್ಲಿ 1-32 ಎಕರೆ ಜಮೀನಿನಲ್ಲಿ ಕಟ್ಟಡ ಕಲ್ಲುಗಣಿ ಗುತ್ತಿಗೆ ಮಂಜೂರಾತಿ ನೀಡುವ ಬಗ್ಗೆ ಉಲ್ಲೇಖಿಸಿರುತ್ತಾರೆ. ಅದರಂತೆ ಅರ್ಜಿದಾರರು ಕೋರಿರುವ 1-32 ಎಕರೆ ವಿಸ್ತೀರ್ಣ (ನಕ್ಷೆಯಲ್ಲಿ ತೋರಿಸಿರುವ) ಪ್ರದೇಶವನ್ನು ರಸ್ತೆ ಸಂಪರ್ಕ ಕಲ್ಪಿಸಿಕೊಳ್ಳುವ ಷರತ್ತಿನ ಮೇರೆಗೆ ಕಟ್ಟಡ ಕಲ್ಲುಗಣಿ ಗುತ್ತಿಗೆ ಮಂಜೂರಾತಿ ನೀಡಬಹುದಾಗಿರುತ್ತದೆ.


ಹಿರಿಯ ಭೂ ವಿಜ್ಞಾನಿಗಳು,
ಗಣಿ ಮತ್ತು ಭೂ ವಿಜ್ಞಾನ ಇಲಾಖೆ,
ಚಿಕ್ಕಬಳ್ಳಾಪುರ


ಉಪವಿಭಾಗಾಧಿಕಾರಿಗಳು,
ಚಿಕ್ಕಬಳ್ಳಾಪುರ ಉಪವಿಭಾಗ,
ಚಿಕ್ಕಬಳ್ಳಾಪುರ.



ಕರ್ನಾಟಕ ಸರ್ಕಾರ

ಉಪವಿಭಾಗಾಧಿಕಾರಿ ರವರ ಕಾರ್ಯಾಲಯ, ಚಿಕ್ಕಬಳ್ಳಾಪುರ ಉಪವಿಭಾಗ, ಚಿಕ್ಕಬಳ್ಳಾಪುರ

ಕ್ರಮಾಂಕ:ಎಂ.ಐ.ಎನ್.ಸಿ.ಆರ್:22/19-20

ದಿನಾಂಕ: 15/12/2020

ಹಿರಿಯ ಭೂ ವಿಜ್ಞಾನಿಗಳು
ಗಣಿ ಮತ್ತು ಭೂ ವಿಜ್ಞಾನ ಇಲಾಖೆ,
ಚಿಕ್ಕಬಳ್ಳಾಪುರ - ರವರಿಗೆ.

ವಿಷಯ: ಚಿಕ್ಕಬಳ್ಳಾಪುರ ಜಿಲ್ಲೆ ಚಿಕ್ಕಬಳ್ಳಾಪುರ ತಾಲ್ಲೂಕು ಆವಲಗುರ್ಕಿ ಗ್ರಾಮದ ಸ.ನಂ.268 ರಲ್ಲಿ 5-00 ಎಕರೆ ಪ್ರದೇಶದಲ್ಲಿ ಶ್ರೀ ಜಿ.ಎ.ಚಂದ್ರಶೇಖರ್ ರವರಿಗೆ ಕಲ್ಲುಗಣಿ ಗುತ್ತಿಗೆ ಮಂಜೂರಿಗಾಗಿ ಕೋರಿ ಸಲ್ಲಿಸಿರುವ ಅರ್ಜಿಗೆ ಸಂಬಂಧಿಸಿದಂತೆ ಮಾನ್ಯ ಉಜ್ಜನಾಯಾಲಯದ ಆದೇಶದನ್ವಯ ವಿಲೇವಾರಿ ಮಾಡಲು ನಿರಾಪೇಕ್ಷಣಾ ಪತ್ರ/ಅಭಿಪ್ರಾಯ ನೀಡುವ ಬಗ್ಗೆ.

- ಉಲ್ಲೇಖ:
1. ತಮ್ಮ ಕಚೇರಿ ಪತ್ರ ಸಂಖ್ಯೆ:ಗಭೂಇ/ಹಿಭೂಚಿ/ಕಗಗು/2019-20, 2538, ದಿನಾಂಕ:30.08.2019
 2. ತಹಸೀಲ್ದಾರ್ ಚಿಕ್ಕಬಳ್ಳಾಪುರ ತಾಲ್ಲೂಕು ರವರ ವರದಿ ಸಂಖ್ಯೆ: ಎಂ.ಐ.ಎನ್.ಸಿ.ಆರ್:44/2019-20 ದಿನಾಂಕ:11.08.2020

ಮೇಲ್ಕಂಡ ವಿಷಯಕ್ಕೆ ಸಂಬಂಧಿಸಿದಂತೆ ಚಿಕ್ಕಬಳ್ಳಾಪುರ ಜಿಲ್ಲೆ ಚಿಕ್ಕಬಳ್ಳಾಪುರ ತಾಲ್ಲೂಕು ಆವಲಗುರ್ಕಿ ಗ್ರಾಮದ ಸ.ನಂ.268 ರಲ್ಲಿ 5-00 ಎಕರೆ ಪ್ರದೇಶದಲ್ಲಿ ಶ್ರೀ ಜಿ.ಎ.ಚಂದ್ರಶೇಖರ್ ರವರ ಕಟ್ಟಡ ಕಲ್ಲುಗಣಿ ಗುತ್ತಿಗೆ ಮಂಜೂರಾತಿ ನೀಡುವ ಬಗ್ಗೆ ವರದಿ ಸಲ್ಲಿಸಲು ಕೋರಲಾಗಿರುತ್ತದೆ.

ಪ್ರಸ್ತಾಪಿತ ವಿಷಯಕ್ಕೆ ಸಂಬಂಧಿಸಿದಂತೆ ದಿನಾಂಕ:04.11.2020 ರಂದು ಜಂಟಿ ಸ್ಥಳ ತಪಾಸಣೆ ಮಾಡಲಾಗಿದ್ದು, ಸದರಿ ಜಂಟಿ ಸ್ಥಳ ಪರಿಶೀಲನಾ ವರದಿಯನುಸಾರ ಅರ್ಜಿ ಪ್ರದೇಶವು ಅರಣ್ಯ ಇಲಾಖೆಗೆ ಸೇರಿರುವ ಬಗ್ಗೆ ಸಂಬಂಧಪಟ್ಟ ಇಲಾಖೆ ವರದಿ ಪಡೆದು ಚಿಕ್ಕಬಳ್ಳಾಪುರ ತಾಲ್ಲೂಕು ಆವಲಗುರ್ಕಿ ಗ್ರಾಮದ ಸ.ನಂ.268 ರಲ್ಲಿ 5-00 ಎಕರೆ (ನಕ್ಷೆಯಲ್ಲಿ ತೋರಿಸಿರುವ) ಪ್ರದೇಶವನ್ನು ರಸ್ತೆ ಸಂಪರ್ಕ ಕಲಿಸಿಕೊಳ್ಳುವ ಷರತ್ತಿನ ಮೇರೆಗೆ ಕಟ್ಟಡ ಕಲ್ಲುಗಣಿ ಗುತ್ತಿಗೆ ಮಂಜೂರಾತಿ ನೀಡುವ ವಿಚಾರದಲ್ಲಿ ಕಾನೂನು ರೀತ್ಯಾ ಕ್ರಮ ಕೈಗೊಳ್ಳಬಹುದೆಂಬ ಅಭಿಪ್ರಾಯದೊಂದಿಗೆ ವರದಿಯನ್ನು ಸಲ್ಲಿಸಿದೆ.

ಉಪವಿಭಾಗಾಧಿಕಾರಿ
ಚಿಕ್ಕಬಳ್ಳಾಪುರ ಉಪವಿಭಾಗ
ಚಿಕ್ಕಬಳ್ಳಾಪುರ



ಜಂಟಿ ಸ್ಥಳ ಪರಿಶೀಲನಾ ವರದಿ

ಚಿಕ್ಕಬಳ್ಳಾಪುರ ಜಿಲ್ಲೆ ಚಿಕ್ಕಬಳ್ಳಾಪುರ ತಾಲ್ಲೂಕು ಆವಲಗುರ್ಕಿ ಗ್ರಾಮದ ಸ.ನಂ.268 ರಲ್ಲಿ 5-00 ಎಕರೆ ಪ್ರದೇಶದಲ್ಲಿ ಶ್ರೀ ಜಿ.ಎ.ಚಂದ್ರಶೇಖರ್ ರವರು ಕಟ್ಟಡ ಕಲ್ಲುಗಣಿ ಗುತ್ತಿಗೆ ಮಂಜೂರಾತಿ ಕೋರಿ ಅರ್ಜಿ ನೀಡಿರುವ ವಿಚಾರವಾಗಿ ದಿನಾಂಕ:04.11.2020 ರಂದು ಉಪವಿಭಾಗಾಧಿಕಾರಿಗಳು, ಚಿಕ್ಕಬಳ್ಳಾಪುರ ಉಪವಿಭಾಗ, ಚಿಕ್ಕಬಳ್ಳಾಪುರ ಮತ್ತು ಹಿರಿಯ ಭೂ ವಿಜ್ಞಾನಿಗಳು, ಗಣಿ ಮತ್ತು ಭೂ ವಿಜ್ಞಾನ ಇಲಾಖೆ, ಚಿಕ್ಕಬಳ್ಳಾಪುರ ರವರೊಂದಿಗೆ ಸ್ಥಳಕ್ಕೆ ಭೇಟಿ ನೀಡಿ ಪರಿಶೀಲಿಸಲಾಗಿ, ಪ್ರಸ್ತಾಪಿತ ಆವಲಗುರ್ಕಿ ಗ್ರಾಮದ ಸ.ನಂ.268/1 ರಲ್ಲಿ ಹಾಲಿ ಗಣಿ ಕೆಲಸದ ಪರ್ವತಿಯಂತೆ 178-09 ಎಕರೆ ವಿಸ್ತೀರ್ಣ "ಗೋಕಾಡು" ಜಮೀನಾಗಿರುತ್ತದೆ. ಪ್ರಸ್ತಾಪಿತ ಕಟ್ಟಡ ಕಲ್ಲುಗಣಿ ಗುತ್ತಿಗೆ ಕೋರಿರುವ ಪ್ರದೇಶವು ಗ್ರಾಮಕ್ಕೆ ಸುಮಾರು 02 ಕಿ.ಮೀ ದೂರದಲ್ಲಿರುತ್ತದೆ. ಸದರಿ ಪ್ರದೇಶವು ರಾಷ್ಟ್ರೀಯ ಹೆದ್ದಾರಿಯಿಂದ ಸುಮಾರು 04 ಕಿ.ಮೀ ದೂರದಲ್ಲಿರುತ್ತದೆ. ಸದರಿ ಪ್ರದೇಶವು ರಾಜ್ಯ ಹೆದ್ದಾರಿಯಿಂದ ಸುಮಾರು 02 ಕಿ.ಮೀ ದೂರದಲ್ಲಿರುತ್ತದೆ. ಸದರಿ ಪ್ರದೇಶದಿಂದ ಸುಮಾರು 200 ಮೀಟರ್ ಅಂತರದಲ್ಲಿ ಸಾರ್ವಜನಿಕ ಕಟ್ಟಡಗಳು, ಸೇತುವೆ, ನದಿ, ಕೆರೆ ಜಲಾಶಯ, ಕಾಲುವೆ-ಹಳ್ಳ, ದೇವಾಲಯ, ರೈಲ್ವೆ ಲೈನ್, ಶಾಲಾ-ಕಾಲೇಜು, ಜನ ವಸತಿ ಇರುವುದಿಲ್ಲ. ಪ್ರಸ್ತಾಪಿತ ಪ್ರದೇಶದಲ್ಲಿ ಅಧಿಕ ವಿದ್ಯುತ್ ತಂತಿ ಹಾದು ಹೋಗಿರುವುದಿಲ್ಲ. ಪ್ರಸ್ತಾಪಿತ ಜಮೀನು ಗಟ್ಟಿಯಾದ ಮತ್ತು ಒಡೆದ ಬಂಡೆಗಳಿಂದ ಅನ್ವತವಾದ ಪ್ರದೇಶವಾಗಿರುತ್ತದೆ. ವ್ಯವಸಾಯಕ್ಕೆ ಯೋಗ್ಯವಾಗಿರುವುದಿಲ್ಲ. ಯಾವುದೇ ಸಾರ್ವಜನಿಕ ಉದ್ದೇಶಕ್ಕೆ ಕಾಯ್ದಿರಿಸಿರುವುದಿಲ್ಲ. ಅರ್ಜಿ ಪ್ರದೇಶವು ಅರಣ್ಯ ಇಲಾಖೆಗೆ ಸೇರಿರುವ ಬಗ್ಗೆ ಸಂಬಂಧಪಟ್ಟ ಇಲಾಖೆಯಿಂದ ವರದಿ ಪಡೆಯಬೇಕಾಗಿರುತ್ತದೆ. ತಹಸೀಲ್ದಾರ್ ಚಿಕ್ಕಬಳ್ಳಾಪುರ ತಾಲ್ಲೂಕು ಆವಲಗುರ್ಕಿ ಗ್ರಾಮದ ಸ.ನಂ.268 ರಲ್ಲಿ 5-00 ಜಮೀನಿನಲ್ಲಿ ಕಟ್ಟಡ ಕಲ್ಲುಗಣಿ ಗುತ್ತಿಗೆ ಮಂಜೂರಾತಿ ನೀಡುವ ಬಗ್ಗೆ ಉಲ್ಲೇಖಿಸಿರುತ್ತಾರೆ. ಅದರಂತೆ ಅರ್ಜಿದಾರರು ಕೋರಿರುವ 5-00 ಎಕರೆ ವಿಸ್ತೀರ್ಣ (ನಕ್ಷೆಯಲ್ಲಿ ತೋರಿಸಿರುವ) ಪ್ರದೇಶವನ್ನು ರಸ್ತೆ ಸಂಪರ್ಕ ಕಲ್ಪಿಸಿಕೊಳ್ಳುವ ಷರತ್ತಿನ ಮೇರೆಗೆ ಕಟ್ಟಡ ಕಲ್ಲುಗಣಿ ಗುತ್ತಿಗೆ ಮಂಜೂರಾತಿ ನೀಡಬಹುದಾಗಿರುತ್ತದೆ.

ಹಿರಿಯ ಭೂ ವಿಜ್ಞಾನಿಗಳು,
ಗಣಿ ಮತ್ತು ಭೂ ವಿಜ್ಞಾನ ಇಲಾಖೆ,
ಚಿಕ್ಕಬಳ್ಳಾಪುರ

A.N.P.H.
ಉಪವಿಭಾಗಾಧಿಕಾರಿಗಳು,
ಚಿಕ್ಕಬಳ್ಳಾಪುರ ಉಪವಿಭಾಗ,
ಚಿಕ್ಕಬಳ್ಳಾಪುರ.

CI 40 mmw 2023

Deputy Director (Min. Admn)
Dept. of Mines & Geology
Bangalore-560001