



ಕರ್ನಾಟಕ ವಿಧಾನ ಪರಿಷತ್ತು


ಚುಕ್ಕೆ ಗುರುತಿಲ್ಲದ ಪ್ರಶ್ನೆ ಸಂಖ್ಯೆ	15
ಸದಸ್ಯರ ಹೆಸರು	ಶ್ರೀ ಶರವಣ ಟಿ.ಎ. (ವಿಧಾನ ಸಭೆಯಿಂದ ಚುನಾಯಿತರಾದವರು)
ಉತ್ತರಿಸಬೇಕಾದ ದಿನಾಂಕ	13.02.2024
ಉತ್ತರಿಸುವ ಸಚಿವರು	ಗಣಿ ಮತ್ತು ಭೂವಿಜ್ಞಾನ ಹಾಗೂ ತೋಟಗಾರಿಕೆ ಸಚಿವರು.

ಕ್ರ. ಸಂ.	ಪ್ರಶ್ನೆ	ಉತ್ತರಗಳು
ಅ)	ರಾಯಚೂರು ಜಿಲ್ಲೆಯಲ್ಲಿ ಸರ್ಕಾರದ ವತಿಯಿಂದ ಒಟ್ಟು ಎಷ್ಟು ಮರಳು ಬ್ಲಾಕ್ ಗಳನ್ನು ಸ್ಥಾಪಿಸಲಾಗಿದೆ; ಹಾಗಿದ್ದಲ್ಲಿ, ಎಲ್ಲೆಲ್ಲಿ ಸ್ಥಾಪಿಸಲಾಗಿದೆ:	<ul style="list-style-type: none">• ಹೊಸ ಮರಳು ನೀತಿ, 2020 ಹಾಗೂ ಕರ್ನಾಟಕ ಉಪಖನಿಜ ರಿಯಾಯಿತಿ (ತಿದ್ದುಪಡಿ) ನಿಯಮಗಳು, 2021 ರಂತೆ ರಾಯಚೂರು ಜಿಲ್ಲಾ ವ್ಯಾಪ್ತಿಯಲ್ಲಿ ಬರುವ ನದಿ ಪಾತ್ರಗಳಲ್ಲಿ ಒಟ್ಟು 12 ಮರಳು ಬ್ಲಾಕ್‌ಗಳನ್ನು ಗುರುತಿಸಿ ಮೆ ಹಟ್ಟಿ ಚಿನ್ನದ ಗಣಿ ಕಂಪನಿ ನಿಯಮಿತ (HGML) ಇವರಿಗೆ ಮರಳು ಗಣಿಗಾರಿಕೆ ನಡೆಸಿ ಸಾರ್ವಜನಿಕ ಹಾಗೂ ಸರ್ಕಾರಿ ಕಾಮಗಾರಿಗಳಿಗೆ ಮರಳು ಪೂರೈಸಲು ಆಶಯ ಪತ್ರ ನೀಡಲಾಗಿರುತ್ತದೆ.• ಈ ಪೈಕಿ 06 ಮರಳು ಬ್ಲಾಕ್ ಗಳಲ್ಲಿ ಗಣಿಗಾರಿಕೆ ನಡೆಸಲು ಪರಿಸರ ಅನುಮತಿ ಪತ್ರ ದೊರೆತಿದ್ದು, 04 ಮರಳು ಬ್ಲಾಕ್ ಗಳಲ್ಲಿ ಮರಳು ಗಣಿಗಾರಿಕೆಯನ್ನು ಪ್ರಾರಂಭಿಸಿ ಸಾರ್ವಜನಿಕ ಹಾಗೂ ಸರ್ಕಾರಿ ಕಾಮಗಾರಿಗಳಿಗೆ ಮರಳನ್ನು ಪೂರೈಸಲಾಗುತ್ತಿದೆ. ಇನ್ನುಳಿದ 02 ಮರಳು ಬ್ಲಾಕ್‌ಗಳಲ್ಲಿ ಮರಳು ಗಣಿಗಾರಿಕೆಯನ್ನು ಪ್ರಾರಂಭಿಸಬೇಕಾಗಿರುತ್ತದೆ. ವಿವರಗಳನ್ನು ಅನುಬಂಧ-1 ರಲ್ಲಿ ನೀಡಲಾಗಿದೆ.• ಮುಂದುವರೆದು, ರಾಯಚೂರು ಜಿಲ್ಲೆಯ ಗ್ರಾಮ ಪಂಚಾಯಿತಿಗಳ ವ್ಯಾಪ್ತಿಯ I, II ಮತ್ತು III ನೇ ಶ್ರೇಣಿಯ ಹಳ್ಳಗಳ ಪಾತ್ರಗಳಲ್ಲಿ ಒಟ್ಟು 38 ಮರಳು ನಿಕ್ಷೇಪದ ಪ್ರದೇಶಗಳನ್ನು ಗುರುತಿಸಿ, ಸದರಿ ಮರಳು ನಿಕ್ಷೇಪ ಪ್ರದೇಶಗಳಲ್ಲಿ ಮರಳು ತೆಗೆದು ಸ್ಥಳೀಯ ಕಾಮಗಾರಿಗಳಿಗೆ ಪೂರೈಸಲು ಸಂಬಂಧಪಟ್ಟ ಗ್ರಾಮ ಪಂಚಾಯಿತಿಗಳಿಗೆ ಅಧಿಸೂಚನೆ ಹೊರಡಿಸಿ, ಒಂದು ವರ್ಷದ ಅವಧಿಗೆ ಕಾರ್ಯದೇಶ ನೀಡಲಾಗಿದೆ.• ಈ ಪೈಕಿ 2 ಮರಳು ನಿಕ್ಷೇಪ ಪ್ರದೇಶಗಳಲ್ಲಿ ಮರಳನ್ನು ತೆಗೆದು ಸ್ಥಳೀಯ ಕಾಮಗಾರಿಗಳಿಗೆ ನೀಡಲಾಗುತ್ತಿದೆ. ವಿವರಗಳನ್ನು ಅನುಬಂಧ-2 ರಲ್ಲಿ ನೀಡಲಾಗಿದೆ.

<p>ಆ) ರಾಯಚೂರು ಜಿಲ್ಲೆಯಲ್ಲಿ ಮರಳು ಗಣಿಗಾರಿಕೆ ಮಾಡಲು ಟೆಂಡರ್ ಕರೆದಿರುವ ಪ್ರಕರಣಗಳೆಷ್ಟು: ಟೆಂಡರ್ ಪ್ರಕ್ರಿಯೆಯ ಸಂಪೂರ್ಣ ಮಾಹಿತಿ ನೀಡುವುದು:</p>	<ul style="list-style-type: none"> • ದಿನಾಂಕ 17.03.2023 ರಂದು ಕರ್ನಾಟಕ ಉಪಖನಿಜ ರಿಯಾಯಿತಿ (ತಿದ್ದುಪಡಿ) ನಿಯಮಗಳು, 2023 ರನ್ನು ಜಾರಿಗೆ ತಂದಿದ್ದು, ಸದರಿ ತಿದ್ದುಪಡಿ ನಿಯಮ 31-U ರಂತೆ ಸರ್ಕಾರಿ ಸ್ವಾಮ್ಯದ ಸಂಸ್ಥೆಗಳ ಮರಳು ಗಣಿಗಾರಿಕೆಯೊಂದಿಗೆ ಕೆಲವು ಮರಳು ಬ್ಲಾಕ್‌ಗಳನ್ನು ಸಾರ್ವಜನಿಕ ಟೆಂಡರ್-ಕಂ-ಹರಾಜು ಮೂಲಕ ವಿಲೇವಾರಿಸಲು ಅವಕಾಶ ಕಲ್ಪಿಸಲಾಗಿರುತ್ತದೆ. • ಅದರಂತೆ, ಜಿಲ್ಲಾ ರಾಯಚೂರು ಜಿಲ್ಲಾ ವ್ಯಾಪ್ತಿಯ IV, V ಮತ್ತು VI ನೇ ಶ್ರೇಣಿಯ ಹಳ್ಳ ಹಾಗೂ ನದಿ ಪಾತ್ರಗಳ ವ್ಯಾಪ್ತಿಯಲ್ಲಿ ಹೊಸದಾಗಿ ಪ್ರಾಥಮಿಕ ಹಂತದಲ್ಲಿ 15 ಮರಳು ಬ್ಲಾಕ್‌ಗಳನ್ನು ಗುರುತಿಸಲಾಗಿದ್ದು, ಸರ್ಕಾರದಿಂದ ಮಾರ್ಗಸೂಚಿ ಹಾಗೂ ಮಾದರಿ ಟೆಂಡರ್ ಡಾಕ್ಯುಮೆಂಟ್‌ನ್ನು ಹೊರಡಿಸಿದ ನಂತರ ಸದರಿ ಮರಳು ಬ್ಲಾಕ್ ಗಳಿಗೆ ಟೆಂಡರ್ ಪ್ರಕ್ರಿಯೆ ಕೈಗೊಳ್ಳಲಾಗುವುದು.
<p>ಇ) ಮರಳು ಗಣಿಗಾರಿಕೆ ಮೇಲ್ವಿಚಾರಣೆ ನಡೆಸುತ್ತಿರುವ ಇಲಾಖೆಗಳು ಯಾವುವು: ಮತ್ತು ಅವುಗಳ ಕರ್ತವ್ಯಗಳೇನು: (ವಿವರವನ್ನು ನೀಡುವುದು)</p>	<ul style="list-style-type: none"> • ಕರ್ನಾಟಕ ಉಪಖನಿಜ ರಿಯಾಯಿತಿ ನಿಯಮಗಳು, 1994 ರ ನಿಯಮ 31-R ರಂತೆ ಮರಳು ಗಣಿಗಾರಿಕೆ ಚಟುವಟಿಕೆಗಳ ಮೇಲ್ವಿಚಾರಣೆ ನಡೆಸಲು ಜಿಲ್ಲಾ ಮಟ್ಟದಲ್ಲಿ ಜಿಲ್ಲಾಧಿಕಾರಿಗಳ ಅಧ್ಯಕ್ಷತೆಯಲ್ಲಿ ಜಿಲ್ಲಾ ಮರಳು ಸಮಿತಿ ಹಾಗೂ ತಾಲ್ಲೂಕು ಮಟ್ಟದಲ್ಲಿ ಉಪವಿಭಾಗಾಧಿಕಾರಿಗಳ ಅಧ್ಯಕ್ಷತೆಯಲ್ಲಿ ತಾಲ್ಲೂಕು ಮರಳು ಸಮಿತಿಯನ್ನು ರಚಿಸಲಾಗಿರುತ್ತದೆ. • ಸದರಿ ಸಮಿತಿಯಲ್ಲಿ ಕಂದಾಯ, ಅರಣ್ಯ, ಪೊಲೀಸ್, ಜಿಲ್ಲಾ ಪಂಚಾಯಿತಿ, ಲೋಕೋಪಯೋಗಿ, ಜಲ ಸಂಪನ್ಮೂಲ, ಸಣ್ಣ ನೀರಾವರಿ, ಗಣಿ ಮತ್ತು ವಿಜ್ಞಾನ ಹಾಗೂ ಪ್ರಾದೇಶಿಕ ಸಾರಿಗೆ ಇಲಾಖೆ ಅಧಿಕಾರಿಗಳು ಸದಸ್ಯರುಗಳಾಗಿರುತ್ತಾರೆ. ಕರ್ತವ್ಯದ ವಿವರಗಳನ್ನು ಅನುಬಂಧ-3 ರಲ್ಲಿ ನೀಡಲಾಗಿದೆ.
<p>ಈ) ರಾಜ್ಯದಲ್ಲಿ ಅಕ್ರಮ ಮರಳು ಗಣಿಗಾರಿಕೆ ನಡೆಯುತ್ತಿರುವುದು ಸರ್ಕಾರದ ಗಮನಕ್ಕೆ ಬಂದಿದೆಯೇ; ಬಂದಿದಲ್ಲಿ, ಅದನ್ನು ತಡೆಯಲು ಸರ್ಕಾರ ಕೈಗೊಂಡಿರುವ ಕ್ರಮಗಳೇನು?</p>	<p>ಬಂದಿರುತ್ತದೆ.</p> <ul style="list-style-type: none"> • ಅನಧಿಕೃತ ಮರಳು ಗಣಿಗಾರಿಕೆ, ದಾಸ್ತಾನು, ಸಾಗಾಣಿಕೆಯನ್ನು ತಡೆಗಟ್ಟಲು ಸಂಬಂಧಿಸಿದ ಜಿಲ್ಲೆಗಳ ಜಿಲ್ಲಾಧಿಕಾರಿಗಳ ಅಧ್ಯಕ್ಷತೆಯಲ್ಲಿ ಜಿಲ್ಲಾ ಮರಳು ಸಮಿತಿ ಹಾಗೂ ಉಪವಿಭಾಗಾಧಿಕಾರಿಗಳ ಅಧ್ಯಕ್ಷತೆಯಲ್ಲಿ ತಾಲ್ಲೂಕು ಮರಳು ಸಮಿತಿಯನ್ನು ರಚಿಸಲಾಗಿರುತ್ತದೆ. • ಮೇಲ್ಕಂಡ ಸಮಿತಿಯಲ್ಲಿ ಕಂದಾಯ, ಪೊಲೀಸ್, ಅರಣ್ಯ, ಲೋಕೋಪಯೋಗಿ, ಜಿಲ್ಲಾ ಪಂಚಾಯತ್, ಗಣಿ ಮತ್ತು ಭೂವಿಜ್ಞಾನ ಹಾಗೂ ಪ್ರಾದೇಶಿಕ ಸಾರಿಗೆ ಇಲಾಖೆ ಅಧಿಕಾರಿಗಳು ಸದಸ್ಯರುಗಳಾಗಿರುತ್ತಾರೆ.

	<ul style="list-style-type: none">• ಸದರಿ ಇಲಾಖೆಗಳ ಅಧಿಕಾರಿಗಳಿಗೆ ಅನಧಿಕೃತ ಮರಳು ಗಣಿಗಾರಿಕೆ ಚಟುವಟಿಕೆಗಳನ್ನು ತಡೆಯಲು ಗಣಿ ಮತ್ತು ಖನಿಜ (ಅಭಿವೃದ್ಧಿ ಮತ್ತು ನಿಯಂತ್ರಣ) ಕಾಯ್ದೆ, 1957ರ ಕಲಂ4(1), 4(1-A) ಮತ್ತು ಕಲಂ 21 ಮತ್ತು 22 ರಡಿ ಹಾಗೂ ಕರ್ನಾಟಕ ಉಪ ಖನಿಜ ರಿಯಾಯಿತಿ ನಿಯಮಗಳು, 1994 ರ ನಿಯಮ31-R(12)ರಡಿ ಸಂಬಂಧಪಟ್ಟ ಪೊಲೀಸ್ ಠಾಣೆಗಳಲ್ಲಿ ಹಾಗೂ ನ್ಯಾಯಾಲಯಗಳಲ್ಲಿ ಮೊಕದ್ದಮೆ ದಾಖಲಿಸಲು ಅಧಿಕಾರ ಪ್ರತ್ಯಾಯೋಜಿಸಲಾಗಿರುತ್ತದೆ.• ಮುಂದುವರೆದು, ಕರ್ನಾಟಕ ಉಪ ಖನಿಜ ರಿಯಾಯಿತಿ ನಿಯಮಗಳು, 1994 ರ ನಿಯಮ43-Aರಂತೆ ಅನಧಿಕೃತ ಮರಳು ಗಣಿಗಾರಿಕೆ ಚಟುವಟಿಕೆಗಳಿಗೆ ದಂಡ ವಿಧಿಸಿ ವಸೂಲು ಮಾಡಲು ಅವಕಾಶ ಕಲ್ಪಿಸಲಾಗಿರುತ್ತದೆ.• ಸಂಬಂಧಪಟ್ಟ ಜಿಲ್ಲಾವ್ಯಾಪ್ತಿಗಳಲ್ಲಿ ಜಿಲ್ಲಾ ಮರಳು ಸಮಿತಿಯಿಂದ ಚಾಲಿತದಳ ತಂಡವನ್ನು ರಚಿಸಿಕೊಂಡು ಅನಧಿಕೃತ ಮರಳು ಗಣಿಗಾರಿಕೆ ಚಟುವಟಿಕೆಗಳನ್ನು ನಿಯಂತ್ರಿಸಲು ಕ್ರಮ ವಹಿಸಲಾಗುತ್ತಿದೆ.• ಅನಧಿಕೃತ ಮರಳು ಗಣಿಗಾರಿಕೆ ಚಟುವಟಿಕೆಗಳನ್ನು ಪರಿಣಾಮಕಾರಿಯಾಗಿ ತಡೆಗಟ್ಟಲು "ಖನಿಜ ಸಂರಕ್ಷಣಾಪಡೆ" ಯನ್ನು ಸ್ಥಾಪಿಸಲು ಕ್ರಮ ವಹಿಸಲಾಗುತ್ತಿದೆ. <p>ಮೇಲ್ಕಂಡಂತೆ ರಾಜ್ಯದಲ್ಲಿ ಅನಧಿಕೃತ ಮರಳು ಗಣಿಗಾರಿಕೆ ಚಟುವಟಿಕೆಗಳನ್ನು ನಡೆಸುತ್ತಿರುವವರ ವಿರುದ್ಧ ಕ್ರಮ ವಹಿಸಲಾಗಿದ್ದು, ಕಳೆದ ಮೂರು ವರ್ಷಗಳಲ್ಲಿ ಆಯಾ ಜಿಲ್ಲಾ ಮರಳು ಸಮಿತಿಯಿಂದ ಅನಧಿಕೃತ ಮರಳು ಗಣಿಗಾರಿಕೆ ಸಂಬಂಧ ಕೈಗೊಂಡಿರುವ ಕ್ರಮಗಳ ವಿವರವನ್ನು ಅನುಬಂಧ-4 ರಲ್ಲಿ ನೀಡಲಾಗಿದೆ.</p>
--	--

ಸಂಖ್ಯೆ: ಸಿಐ-ಎಂಎಂಎನ್/38/2024



(ಎಸ್.ಎಸ್.ಮಲ್ಲಿಕಾರ್ಜುನ)

ಗಣಿ ಮತ್ತು ಭೂ ವಿಜ್ಞಾನ ಹಾಗೂ

ತೋಟಗಾರಿಕೆ ಸಚಿವರು.

ರಾಯಚೂರು ಜಿಲ್ಲಾ ವ್ಯಾಪ್ತಿಯ ನದಿ ಪಾತ್ರಗಳಲ್ಲಿ ಗುರುತಿಸಿರುವ ಮರಳು ಬ್ಯಾಂಕ್ ಗಳ ವಿವರ


ಕ್ರ. ಸಂ	ಗುತ್ತಿಗೆದಾರರ ಹೆಸರು ಮತ್ತು ವಿಳಾಸ	ತಾಲ್ಲೂಕು	ಗ್ರಾಮ	ಬ್ಯಾಂಕ್ ಸಂಖ್ಯೆ	ವಿಸ್ತೀರ್ಣ	ಸರ್ವೆ ಸಂಖ್ಯೆ	ಮರಳುಗಣಿ ಗುತ್ತಿಗೆ ಸಂಖ್ಯೆ	ಮಂಜೂರಾದ ದಿನಾಂಕ	ಇಸಿ ಪ್ರಮಾಣ (ಎಂ.ಟಿ.ಗಳಲ್ಲಿ)	ಪೂ
1	ವ್ಯವಸ್ಥಾಪಕ ನಿರ್ದೇಶಕರು, ಹಟ್ಟಿ ಚಿನ್ನದ ಗಣಿ ಕಂಪನಿ ನಿಯಮಿತ, ಹಟ್ಟಿ, ಲಿಂಗಸೂಗೂರು ತಾಲ್ಲೂಕು, ರಾಯಚೂರು ಜಿಲ್ಲೆ.	ಮಾನವಿ	ಮದ್ದಾಪುರ	2	25-00	64, 188 & 199	RAINSHG ML01	17.12.2022	93,968	ಗಣಿಗಾರಿಕೆ ಪ್ರಾರಂಭಿಸಲಾಗಿರುತ್ತದೆ
2	ವ್ಯವಸ್ಥಾಪಕ ನಿರ್ದೇಶಕರು, ಹಟ್ಟಿ ಚಿನ್ನದ ಗಣಿ ಕಂಪನಿ ನಿಯಮಿತ, ಹಟ್ಟಿ, ಲಿಂಗಸೂಗೂರು ತಾಲ್ಲೂಕು, ರಾಯಚೂರು ಜಿಲ್ಲೆ.	ಮಾನವಿ	ಯಡಿವಾಳ	1	40-00	65/2 & 66	RAINSHG ML02	17.12.2022	1,67,890	
3	ವ್ಯವಸ್ಥಾಪಕ ನಿರ್ದೇಶಕರು, ಹಟ್ಟಿ ಚಿನ್ನದ ಗಣಿ ಕಂಪನಿ ನಿಯಮಿತ, ಹಟ್ಟಿ, ಲಿಂಗಸೂಗೂರು ತಾಲ್ಲೂಕು, ರಾಯಚೂರು ಜಿಲ್ಲೆ.	ದೇವದುರ್ಗ	ಕರ್ಕಿಪಳ್ಳಿ	3	12-00	35/2 & 36/2	RAINSHG ML03	06.04.2023	58,511	
4	ವ್ಯವಸ್ಥಾಪಕ ನಿರ್ದೇಶಕರು, ಹಟ್ಟಿ ಚಿನ್ನದ ಗಣಿ ಕಂಪನಿ ನಿಯಮಿತ, ಹಟ್ಟಿ, ಲಿಂಗಸೂಗೂರು ತಾಲ್ಲೂಕು, ರಾಯಚೂರು ಜಿಲ್ಲೆ.	ದೇವದುರ್ಗ	ಹೇರುಂಡಿ	2	18-00	96/2,97/2,98/2,99/2&107	RAINSHG ML04	06.04.2023	60,139	
5	ವ್ಯವಸ್ಥಾಪಕ ನಿರ್ದೇಶಕರು, ಹಟ್ಟಿ ಚಿನ್ನದ ಗಣಿ ಕಂಪನಿ ನಿಯಮಿತ, ಹಟ್ಟಿ, ಲಿಂಗಸೂಗೂರು ತಾಲ್ಲೂಕು, ರಾಯಚೂರು ಜಿಲ್ಲೆ.	ಮಾನವಿ	ರಾಜೋಳ್ಳಿ	1	25-00	185, 186, 187 & 189	RAINSHG ML05	21-09-2023	83,527	ಗಣಿಗಾರಿಕೆ ಪ್ರಾರಂಭಿಸಲಾಗಿರುತ್ತದೆ.
6	ವ್ಯವಸ್ಥಾಪಕ ನಿರ್ದೇಶಕರು, ಹಟ್ಟಿ ಚಿನ್ನದ ಗಣಿ ಕಂಪನಿ ನಿಯಮಿತ, ಹಟ್ಟಿ, ಲಿಂಗಸೂಗೂರು ತಾಲ್ಲೂಕು, ರಾಯಚೂರು ಜಿಲ್ಲೆ.	ದೇವದುರ್ಗ	ಹಿರೇರಾಯಕುಂಜ	1	30-00	3/1, 4, 5, 6 & 308/1	RAINSHG ML06	21-09-2023	1,25,290	
7	ವ್ಯವಸ್ಥಾಪಕ ನಿರ್ದೇಶಕರು, ಹಟ್ಟಿ ಚಿನ್ನದ ಗಣಿ ಕಂಪನಿ ನಿಯಮಿತ, ಹಟ್ಟಿ, ಲಿಂಗಸೂಗೂರು ತಾಲ್ಲೂಕು, ರಾಯಚೂರು ಜಿಲ್ಲೆ.	ದೇವದುರ್ಗ	ಮ್ಯಾದರಗೋಳ	1	12-20	56, 57	-	-	-	ಪರಿಸರ ಅನುಮತಿ ಪತ್ರ ದೊರೆತಿರುವುದಿಲ್ಲ.
8	ವ್ಯವಸ್ಥಾಪಕ ನಿರ್ದೇಶಕರು, ಹಟ್ಟಿ ಚಿನ್ನದ ಗಣಿ ಕಂಪನಿ ನಿಯಮಿತ, ಹಟ್ಟಿ, ಲಿಂಗಸೂಗೂರು ತಾಲ್ಲೂಕು, ರಾಯಚೂರು ಜಿಲ್ಲೆ.	ದೇವದುರ್ಗ	ಮ್ಯಾದರಗೋಳ	6	12-20	2, 3	-	-	-	
9	ವ್ಯವಸ್ಥಾಪಕ ನಿರ್ದೇಶಕರು, ಹಟ್ಟಿ ಚಿನ್ನದ ಗಣಿ ಕಂಪನಿ ನಿಯಮಿತ, ಹಟ್ಟಿ, ಲಿಂಗಸೂಗೂರು ತಾಲ್ಲೂಕು, ರಾಯಚೂರು ಜಿಲ್ಲೆ.	ದೇವದುರ್ಗ	ಕೋಣಚಪಲ್ಲಿ	1	50-00	39 - 44, 57	-	-	-	
10	ವ್ಯವಸ್ಥಾಪಕ ನಿರ್ದೇಶಕರು, ಹಟ್ಟಿ ಚಿನ್ನದ ಗಣಿ ಕಂಪನಿ ನಿಯಮಿತ, ಹಟ್ಟಿ, ಲಿಂಗಸೂಗೂರು ತಾಲ್ಲೂಕು, ರಾಯಚೂರು ಜಿಲ್ಲೆ.	ದೇವದುರ್ಗ	ಗೂಗಲ್	1	25-00	7-10	-	-	-	
11	ವ್ಯವಸ್ಥಾಪಕ ನಿರ್ದೇಶಕರು, ಹಟ್ಟಿ ಚಿನ್ನದ ಗಣಿ ಕಂಪನಿ ನಿಯಮಿತ, ಹಟ್ಟಿ, ಲಿಂಗಸೂಗೂರು ತಾಲ್ಲೂಕು, ರಾಯಚೂರು ಜಿಲ್ಲೆ.	ಮಾನವಿ	ಉಮಳಪನ್ನೂರು	2	25-00	35/2, 36/2	-	-	-	
12	ವ್ಯವಸ್ಥಾಪಕ ನಿರ್ದೇಶಕರು, ಹಟ್ಟಿ ಚಿನ್ನದ ಗಣಿ ಕಂಪನಿ ನಿಯಮಿತ, ಹಟ್ಟಿ, ಲಿಂಗಸೂಗೂರು ತಾಲ್ಲೂಕು, ರಾಯಚೂರು ಜಿಲ್ಲೆ.	ರಾಯಚೂರು	ಕಾಡ್ಲೂರು	1	20-00	376, 371, 370, 369/2, 369/1, 5	-	-	-	

Deputy Director (Min. Admn)
Dept. of Mines & Geology

ILMS REGISTRATION FOR PATTI LAND SAND BLOCK OF RAICHUR DISTRICT

SL No.	Name of the lessee and Address	QL No	Date of grant	Taluk	Grama Panchayat	Village	Sy No.
1	Panchayat Development Officer, Udangal Grama Panchayat	RAIGPOS-01	11-07-2023	Raichur	Udangal	Udangal	238, 222, 210, 218, 212, 213, 203, 200, 202, 201, 199, 198, 196, 187, 175, 176, 171, 170, 169, 168, 172, 173/1, 173/2, 174
2	Panchayat Development Officer, J.Venkatapura Grama Panchayat	RAIGPOS-02	11-07-2023	Raichur	J.Venkatapura	Murhanpura	17, 15, 14, 12, 13
3	Panchayat Development Officer, J.Venkatapura Grama Panchayat	RAIGPOS-03	11-07-2023	Raichur	J.Venkatapura	Murhanpura	87, 11, 08, 07, 93, 85/2, 85/1, 84, 83, 87
4	Panchayat Development Officer, J.Venkatapura Grama Panchayat	RAIGPOS-04	11-07-2023	Raichur	J.Venkatapura	J.Venkatapura	63, 104, 110, 111, 109, 105, 62
5	Panchayat Development Officer, J.Venkatapura Grama Panchayat	RAIGPOS-05	11-07-2023	Raichur	J.Venkatapura	J.Venkatapura	62, 105, 106, 292, 291, 290, 286, 285, 222, 281, 280, 298, 297, 296, 216, 217, 282
6	Panchayat Development Officer, J.Venkatapura Grama Panchayat	RAIGPOS-06	11-07-2023	Raichur	J.Venkatapura	Fatepura	21, 22, 23, 24, 28, 31, 30, 37, 39
7	Panchayat Development Officer, Kadluru Grama Panchayat	RAIGPOS-07	11-07-2023	Raichur	Kadluru	Timmapur	61/1, 61/2, 30, 28, 27
8	Panchayat Development Officer, L.K.Doddi Grama Panchayat	RAIGPOS-08	11-07-2023	Raichur	L.K.Doddi	Murkidoddi	117, 114, 119, 118, 115, 116, 02, 03
9	Panchayat Development Officer, Idappanuru Grama Panchayat	RAIGPOS-09	11-07-2023	Raichur	Idappanuru	Idappanuru	35, 36, 37, 34, 33, 32, 904, 22, 21, 19, 20, 18, 17, 16/6, 16/1, 925, 924, 923, 922, 920, 914, 912, 911, 907, 906, 905, 894, 903, 902, 90, 900, 899, 898
10	Panchayat Development Officer, Idappanuru Grama Panchayat	RAIGPOS-10	11-07-2023	Raichur	Idappanuru	Idappanuru	162, 15, 12, 11, 10, 1/1, 1/2, 572, 562, 561, 924, 925, 14/2, 14/1, 13/2, 13/1, 02
11	Panchayat Development Officer, Idappanuru Grama Panchayat	RAIGPOS-11	11-07-2023	Raichur	Idappanuru	Idappanuru	529, 528, 527, 131, 622, 624, 621, 620, 619, 604
12	Panchayat Development Officer, Talmari Grama Panchayat	RAIGPOS-12	11-07-2023	Raichur	Talmari	Mirzapura	139/1, 139/2, 138, 137, 136, 134, 133, 132, 129, 131, 130, 30, 29, 28, 26, 27, 154
13	Panchayat Development Officer, Shakavadi Grama Panchayat	RAIGPOS-13	11-07-2023	Raichur	Shakavadi	Shakavadi	180, 179, 182, 276, 278, 277, 266, 265, 279, 270, 271, 272, 183, 181
14	Panchayat Development Officer, Jambaladinni Grama Panchayat	RAIGPOS-14	11-07-2023	Raichur	Jambaladinni	Midigaladinni	02, 14, 24, 27, 55, 56, 57, 58, 59, 60
15	Panchayat Development Officer, Chikkotnekal Grama Panchayat	RAIGPOS-15	11-07-2023	Manvi	Chikkotnekal	Nalgamdinni	14, 1/2
16	Panchayat Development Officer, Chikkotnekal Grama Panchayat	RAIGPOS-16	11-07-2023	Manvi	Chikkotnekal	Nalgamdinni	12, 3, 14
17	Panchayat Development Officer, Chikkotnekal Grama Panchayat	RAIGPOS-17	11-07-2023	Manvi	Chikkotnekal	Nalgamdinni	29.70, 69, 67, 66
18	Panchayat Development Officer, Chikkotnekal Grama Panchayat	RAIGPOS-18	11-07-2023	Manvi	Chikkotnekal	Jajeer pannuru	126, 129, 6, 131

SL No.	Name of the lessee and Address	QL No	Date of grant	Taluk	Grama Panchayat	Village	Sy No.
19	Panchayat Development Officer, Chikkotnekal Grama Panchayat	RAIGPOS-19	11-07-2023	Manvi	Chikkotnekal	Jajeer pannuru	55, 56, 57
20	Panchayat Development Officer, Bhogavati Grama Panchayat	RAIGPOS-20	11-07-2023	Manvi	Bhogavati	Musturu	82, 81, 53.
21	Panchayat Development Officer, Potnal Grama Panchayat	RAIGPOS-21	11-07-2023	Manvi	Potnal	Jeenuru	24, 34, 35, 38, 37
22	Panchayat Development Officer, Gonavara Grama Panchayat	RAIGPOS-22	11-07-2023	Sindhanuru	Gonavara	Dumati	124,178,180, 181, 182, 183,184,185, 186,187,188,189
23	Panchayat Development Officer, E.J.Hosalli Grama Panchayat	RAIGPOS-23	11-07-2023	Sindhanuru	E.J.Hosalli	Amarapura	10,11,12,13/1, 13/2, 40,41, 96,97, 98
24	Panchayat Development Officer, E.J.Hosalli Grama Panchayat	RAIGPOS-24	11-07-2023	Sindhanuru	E.J.Hosalli	Nandikal, D.	11,12,14/1, 14/2, 34/1, 34/2, 35, 36
25	Panchayat Development Officer, Gonavara Grama Panchayat	RAIGPOS-25	11-07-2023	Sindhanuru	Gonavara	Gonavara	11,13,22,24/1, 26,29,30,35
26	Panchayat Development Officer, Albanur Grama Panchayat	RAIGPOS-26	11-07-2023	Sindhanuru	Albanur	Albanur	36,38/1,38/2, 39,60,61,62
27	Panchayat Development Officer, Medakinal Grama Panchayat	RAIGPOS-27	11-07-2023	Maski	Medakinal	Medakinal	206, 196, 197, 205, 200, 199, 201
28	Panchayat Development Officer, Medakinal Grama Panchayat	RAIGPOS-28	11-07-2023	Maski	Medakinal	Medakinal	178, 179, 177, 165, 176, 173, 172, 194, 171, 208, 195,
29	Panchayat Development Officer, Talekhana Grama Panchayat	RAIGPOS-29	11-07-2023	Maski	Talekhana	Talekhana	37, 38, 34, 43, 46
30	Panchayat Development Officer, Talekhana Grama Panchayat	RAIGPOS-30	11-07-2023	Maski	Talekhana	Baggalagudda	17, 19, 15, 16, 13, 11, 12, 9
31	Panchayat Development Officer, Malladagudda Grama Panchayat	RAIGPOS-31	11-07-2023	Maski	Malladagudda	Markamdinni	103/1, 3, 2,
32	Panchayat Development Officer, Talekhana Grama Panchayat	RAIGPOS-32	11-07-2023	Maski	Talekhana	D.Meerapura	03,04, 05, 06
33	Panchayat Development Officer, Nagalapura Grama Panchayat	RAIGPOS-33	11-07-2023	Lingasuguru	Nagalapura	Nagalapura	63/1, 63/2
34	Panchayat Development Officer, Nagalapura Grama Panchayat	RAIGPOS-34	11-07-2023	Lingasuguru	Nagalapura	Nagalapura	61/2, 60
35	Panchayat Development Officer, Nagalapura Grama Panchayat	RAIGPOS-35	11-07-2023	Lingasuguru	Nagalapura	Vyakaranal	63,62
36	Panchayat Development Officer, Nagalapura Grama Panchayat	RAIGPOS-36	11-07-2023	Lingasuguru	Nagalapura	Vyakaranal	133, 137, 132, 84, 83, 69, 68/2, 69/1, 69/2, 69/3
37	Panchayat Development Officer, Nagalapura Grama Panchayat	RAIGPOS-37	11-07-2023	Lingasuguru	Nagalapura	Ulimaheshwara	3, 2/1
38	Panchayat Development Officer, Nagalapura Grama Panchayat	RAIGPOS-38	11-07-2023	Lingasuguru	Nagalapura	Ulimaheshwara	28, 29, 30, 31/1, 31/2


 Deputy Director (Min. Admn)
 Dept of Mines & Geology



ಕರ್ನಾಟಕ ರಾಜ್ಯಪತ್ರ

ಅಧಿಕೃತವಾಗಿ ಪ್ರಕಟಿಸಲಾದುದು

ಸಂಪುಟ - ೧೫೬ Volume - 156	ಬೆಂಗಳೂರು, ಶುಕ್ರವಾರ, ೦೩, ಡಿಸೆಂಬರ್, ೨೦೨೧ (ಮಾರ್ಗಶಿರ, ೧೨, ಶಕವರ್ಷ, ೧೯೪೩) BENGALURU, FRIDAY, 03, DECEMBER, 2021 (MARGASHIRA, 12, SHAKAVARSHA, 1943)	ಸಂಚಿಕೆ ೧೯೨ Issue 192
-----------------------------	--	-------------------------

ಭಾಗ ೪ಎ

ರಾಜ್ಯದ ವಿಧೇಯಕಗಳ ಮತ್ತು ಅವುಗಳ ಮೇಲೆ ಪರಿಶೀಲನಾ ಸಮಿತಿಯ ವರದಿಗಳು, ರಾಜ್ಯದ ಅಧಿನಿಯಮಗಳು ಮತ್ತು ಆಧ್ಯಾದೇಶಗಳು, ಕೇಂದ್ರದ ಮತ್ತು ರಾಜ್ಯದ ಶಾಸನಗಳ ಮೇಲೆಗೆ ರಾಜ್ಯ ಸರ್ಕಾರವು ಹೊರಡಿಸಿದ ಸಾಮಾನ್ಯ ಶಾಸನಬದ್ಧ ನಿಯಮಗಳು ಮತ್ತು ರಾಜ್ಯಾಂಗದ ಮೇಲೆಗೆ ರಾಜ್ಯಪಾಲರು ಮಾಡಿದ ನಿಯಮಗಳು ಹಾಗೂ ಕರ್ನಾಟಕ ಉಚ್ಚ ನ್ಯಾಯಾಲಯವು ಮಾಡಿದ ನಿಯಮಗಳು

GOVERNMENT OF KARNATAKA

No: CI 344 MMN 2019 (Part-7)

Karnataka Government Secretariat,
Vikasa Soudha,
Bengaluru, dated 01.12.2021.

NOTIFICATION

In exercise of the powers conferred by section 15 of the Mines and Minerals (Regulation and Development) Act, 1957 (Central Act 67 of 1957), the Government of Karnataka hereby makes the following rules further to amend the Karnataka Minor Mineral Concession Rules, 1994, namely:-

RULES

1. Title and commencement.- (1) These rules may be called the Karnataka Minor Mineral Concession (Amendment) Rules, 2021

(2) It shall come into force with effect from 5th day of May 2020.

2. Amendment of chapter IV-B.- In the Karnataka Minor Mineral Concession Rules, 1994 (hereinafter referred to as the said rules) in chapter IV-B for rules 31R to 31-ZB-A and entries relating thereto, the following shall be substituted, namely:-

"31-R. Permission for quarrying and transportation of ordinary sand in I, II, III, IV, V and VI order stream and de-siltation of dams, reservoirs, barrages and tanks.- (1) There shall be constituted for each district a sand monitoring committee (hereinafter referred as the District sand committee) consisting of the following namely:-

(೨೯೯೯)

1	The Deputy Commissioner of the district	Chairman
2	The Chief Executive officer of the Zilla Panchayat	Member
3	The Police Commissioner and the Superintendent of Police in-charge of the respective city or district	Member
4	The Executive Engineer of the Public works Department	Member
5	The Executive Engineer of the Major Water Resources Department	Member
6	Executive Engineer of the Minor Irrigation Department	Member
7	The Deputy Conservator of Forest (Territorial)	Member
8	The Regional Transport Officer	Member
9	The Officer in charge of the Karnataka State Pollution Control Board	Member
10	The Assistant Commissioner of the Revenue sub-division	Member
11	Tahasildar of the respective taluk	Member
12	The Deputy Director or Senior Geologist, Department of Mines and Geology	Member Secretary

Note: The Chairman of the Committee may invite any officer or any other knowledgeable person on the subject to be a member, depending on the specific issue.

Explanation:- For the purpose of this Note, the invitee member shall be a retired Government official or teacher or ex-serviceman or ex-judiciary member.

(2) There shall be a Taluk Sand Monitoring Committee, (hereinafter referred as Taluk Committee) consisting of the following members, namely:-

1	The Assistant Commissioner of the respective revenue sub-division of the District	Chairman
2	The Executive officer of the taluk panchayat	Member
3	The Deputy Superintendent of Police having jurisdiction over the taluk	Member
4	The Assistant Executive Engineer of the Public Works Department	Member
5	The Assistant Executive Engineer of the Major Water Resources Department	Member
6	The Assistant Executive Engineer of the Minor Irrigation Department	Member
7	The Range Forest Officer of the concerned taluk or Range	Member
8	The Motor vehicle Inspector of the concerned taluk of Transport Department	Member

9	Concerned Official of the Karnataka State Pollution Control Board	Member
10	Concerned Geologist, Department of Mines and Geology	Member
11	Concerned Revenue Inspector of Revenue Department	Member
12	Concerned Panchayat Development Officer or Secretary of the concerned sand bearing Gram panchayat	Member
13	Tahasildar of the respective taluk	Member Secretary

Note: The Chairman of the committee may invite any officer or any other knowledgeable person on the subject to be a member, depending on the specific issue.

(3) Powers and functions of the District sand committee.- The District sand committee shall exercise the following powers and perform the following functions, namely:-

The District sand committee,-

- (i) shall meet at least once in two months;
- (ii) shall take decision to grant lease or working permission for sand quarrying or removal or de-siltation, in accordance with the provisions of these rules;
- (iii) to cause joint inspection of sand bearing areas of dam, reservoir or barrage and obtain joint inspection report done through the officers of the District sand committee and the Taluk sand committee, as the case may be;
- (iv) after considering the recommendations of the Taluk sand committee or joint committee constituted by the District sand committee, shall, either after accepting or with such modification as necessary, notify in the official Gazette, the specific sand blocks or sand bearing areas for grant of quarrying lease or working permission for sand quarrying or removal or de-siltation and reserving to Gram panchayat or the State Government or body Corporation owned or controlled by the State Government or the Central Government;
- (v) may reserve any sand block or dam or reservoir or barrage for the purpose of the Central Government or the State Government Development works and grant, lease to the contractor in the manner specified in these rules or to the authorised assignee of the Central Government or the State Government department;
- (vi) require the lease holder or permission holder to obtain quarry plan and Environmental clearance certificate, as the case may be;

- (vii) shall constitute independent committee of the experts to assess the environmental or ecological damage caused due to illegal mining and recommend recovery of environmental compensation from the miner's concern;
- (viii) shall take necessary steps to regulate illegal sand extraction, storage and transportation through its members, Taluk committee and through other law enforcement agencies;
- (ix) shall follow the orders and guidelines issued by the State Government from time to time;
- (x) shall establish check posts wherever necessary to regulate transportation of sand and make suitable arrangements for patrolling to monitor illegal transportation including river patrol, wherever necessary;
- (xi) shall compile the information of the permitted and legally mined-out minerals and other details of the district and share such information and intelligence with the adjoining districts (inter or intra district) for reconciliation. The information shall include the area of operation, permissible quantity, mined-out minerals (production), the permitted route etc., and other observations, especially where the quarry lease boundary is congruent with the district boundary. A co-ordination meeting shall be held on quarterly basis, alternatively in the district headquarters or any other site in the district, decided mutually by the District Magistrates.
- (xii) The annual audit for each river bed mining lease shall be carried out and the audit report shall be uploaded on the website of the district administration. The audit shall be carried out by an independent team of three members nominated by the Deputy Commissioner comprising of Ex-serviceman, Ex-Government officials of repute, professor or person having experience in mining or environment; and
- (xiii) issue directions to officers of the Government or Zilla panchayat or local authorities, constituted under the Karnataka Municipalities Act, 1964 (Karnataka Act 22 of 1964) or the Karnataka Municipal Corporations Act, 1976 (Karnataka Act 14 of 1977) or the Karnataka Gram Swaraj and Panchayat Raj Act, 1993 (Karnataka Act 14 of 1993) to assist in any or all works, for the implementation of these rules.

(4) Powers and functions of the Taluk sand committee.- The Taluk sand committee shall exercise the following powers and perform the following functions, namely:-

The Taluk Sand Committee,-

- (i) shall meet once in a month at a place of convenience;
- (ii) shall conduct site inspection and identify sand deposit for the purpose of extraction of sand by concerned Gram panchayat or by the Central Government or the State Government or a Body Corporation owned or

controlled by the Central Government or the State Government or sand blocks disposed through tender cum auction in coastal districts as per rule 31-ZB.

- (iii) shall estimate approximate quarriable or removal of sand available in each I, II and III-order streams and tanks with the concerned Panchayat Development Officer or Secretary, Tahasildar, Assistant Engineer of the Minor Irrigation Department and Geologist of the Department of Mines and Geology and in case of IV, V and higher order of streams, with assistance of the officer of Revenue Department, Public Works Department, Water Resources Department and Mines and Geology Department. The blocks or area shall be identified for sand quarrying or extraction by incorporating the Geo-co-ordinates in the sketch;
- (iv) shall submit joint inspection report and documents with clear recommendations to the District sand committee for the purpose of notification of sand blocks or area;
- (v) shall supervise and monitor all sand quarrying blocks in accordance with the provision of these rules and also in consonance with the environmental clearance conditions;
- (vi) shall enforce laws and regulate illegal sand extraction, storage and transportation with the assistance of members and its subordinate officers authorised by the District sand committee and through other law enforcing agencies;
- (vii) may recommend any other matter to the District sand committee for implementation of these rules; and
- (viii) shall carry out such other functions assigned by the District sand committee, from time to time.

(5) Prohibition of use of machinery or equipment in sand quarrying.- Mechanized boats and dredgers in river sand quarrying is prohibited:

Provided that, use of backhoe equipment like JCB and screening in river bed sand quarrying shall be permitted in accordance with the guidelines issued by the Ministry of Environment, Forest and Climate Changes, from time to time.

(6) Disposal of seized sand.- If sand found stored illegally, it shall be seized and confiscated by any member of the District or Taluk sand committee through mahajar and be handed over to the Public Works Department or any other department, as decided by the District sand committee, who in turn dispose the same to the Central or the State Government works or to low income housing scheme or MGNAREGA work, at the rate as fixed by the District sand committee with Computerized Mineral Dispatch Permit issued by the Department of Mines and Geology of the Concerned district.

(7) Restrictions on sand quarrying.-

- (i) no sand quarrying shall be allowed within a radius of five hundred meters from wells meant for water supply to the villages and towns;

- (ii) In-stream sand extraction shall be prohibited;
- (iii) sand shall not be extracted up to a distance of one kilometer from major bridges and highways on both sides or five times (5X) of the span (x) of a bridge and ten times (10X) the span of such bridge on down-stream side, subject to a minimum of two hundred and fifty meters on up-stream side and five hundred meters on the down-stream side;
- (iv) sand may be extracted from the down-stream of the sand bar at river bends and retaining the up-stream one to two-third of the bar and riparian vegetation may be accepted as a method to promote channel stability; and
- (v) quarrying depth shall be restricted to three meters and distance from the bank shall be one fourth of the river width and shall not be less than 7.5 meters.

(8) Preparation of District Survey Report.-District Survey Report for sand mining shall be prepared before the grant of quarrying lease or working permission by Deputy Director or Senior Geologist of respective district of the Department of Mines and geology as per sustainable Sand Mining Management Guidelines, 2016 and Enforcement and Monitoring Guidelines for Sand Mining, 2020 issued by the Ministry of Environment, Forest and Climate Change (MoEF&CC) from time to time.

(9) Replenishment study.- The replenishment study shall be conducted by lease holder or working permission holder at regular interval as per procedure described in sustainable Sand Mining Management Guidelines, 2016 and Enforcement and Monitoring Guidelines for Sand Mining, 2020 issued by the Ministry of Environment, Forest and Climate Change (MoEF&CC) from time to time.

(10) Prohibition of stocking of sand.- No person or entity shall store or cause to store the sand for sale, except the holder of a lease or license or a Government department or Corporation owned by the Central Government or the State Government or Gram panchayat.

(11) Transportation of sand.- (i) Notified Government departments or Corporations or Boards or the concerned Gram panchayat or lease or licence holders shall transport the sand with Computerised Mineral Dispatch Permit in accordance with the provisions of rule 42.


(ii) all sand transporting vehicles (except for the vehicle with carrying capacity of less than three metric tonnes) shall install Global Positioning System and shall transport only in the approved route as indicated in the Mineral Dispatch Permit. The Government may, by special order require that the sand transport vehicles be registered with the concerned District sand committee for monitoring purpose.

(12) The District sand committee and the Taluk sand committee shall regulate, monitor and take legal action against any contravention of these rules. All the members of the District and the Taluk sand committees and subordinate

ಕಳೆದ 03 ವರ್ಷಗಳಲ್ಲಿ ಆಯಾ ಜಿಲ್ಲಾ ಮರಳು ಸಮಿತಿಯಿಂದ ಅನಧಿಕೃತ ಮರಳು ಗಣಿಗಾರಿಕೆ ಚಟುವಟಿಕೆಗಳಡಿ ಕೈಗೊಂಡ ಕ್ರಮದ ವಿವರಗಳು

ವರ್ಷ	ಅನಧಿಕೃತ ಮರಳು ಗಣಿಗಾರಿಕೆ			ಅನಧಿಕೃತ ಮರಳು ಸಾಗಾಣಿಕೆ			ಅನಧಿಕೃತ ಮರಳು ದಾಸ್ತಾನು		
	ಪತ್ತೆ ಹಚ್ಚಿದ ಪ್ರಕರಣಗಳು	ವಿಧಿಸಿರುವ ದಂಡ (ರೂ.ಲಕ್ಷಗಳಲ್ಲಿ)	ದಾಖಲಿಸಿದ ಮೊಕದ್ದಮೆಗಳು	ಪತ್ತೆ ಹಚ್ಚಿದ ಪ್ರಕರಣಗಳು	ವಿಧಿಸಿರುವ ದಂಡ (ರೂ.ಲಕ್ಷಗಳಲ್ಲಿ)	ದಾಖಲಿಸಿದ ಮೊಕದ್ದಮೆಗಳು	ಪತ್ತೆ ಹಚ್ಚಿದ ಪ್ರಕರಣಗಳು	ವಿಧಿಸಿರುವ ದಂಡ (ರೂ.ಲಕ್ಷಗಳಲ್ಲಿ)	ದಾಖಲಿಸಿದ ಮೊಕದ್ದಮೆಗಳು
2020-21	293	82.55	72	2866	506.41	929	288	136.35	127
2021-22	326	113.93	84	2949	608.74	971	261	183.58	134
2022-23	239	92.43	63	2864	623.86	741	303	82.12	160
ಒಟ್ಟು	858	288.91	219	8679	1739.01	2641	852	402.05	421

CI-MMN-38-2024


Deputy Director (Min. Admn)
Dept. of Mines & Geology
Bangalore-560001