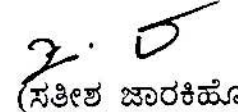


ಕರ್ನಾಟಕ ವಿಧಾನ ಪರಿಷತ್ತು

| | | |
|----------------------------------|---|--------------------------------------------------|
| ಚುಕ್ಕೆ ಗುರುತಿಲ್ಲದ ಪ್ರಶ್ನೆ ಸಂಖ್ಯೆ | : | 690 |
| ಸದಸ್ಯರ ಹೆಸರು | : | ಶ್ರೀ ಟಿ.ಎ. ಶರವಣ (ವಿಧಾನ ಸಭೆಯಿಂದ ಚುನಾಯಿತರಾದವರು) |
| ಉತ್ತರಿಸುವ ದಿನಾಂಕ | : | 12-07-2023 |
| ಉತ್ತರಿಸುವ ಸಚಿವರು | : | ಲೋಕೋಪಯೋಗಿ ಸಚಿವರು |

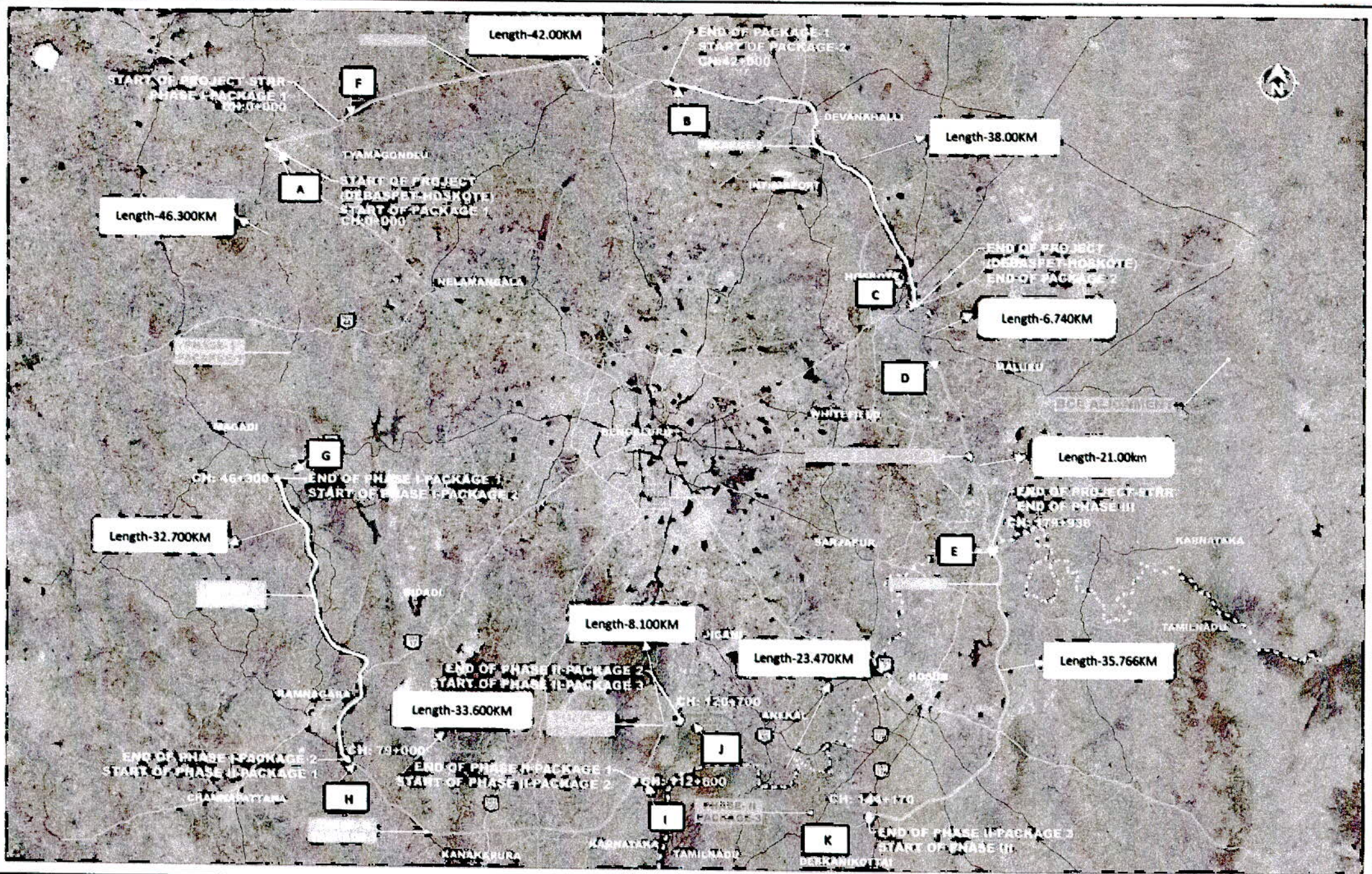
| ಕ್ರ.ಸಂ | ಪ್ರಶ್ನೆಗಳು | ಉತ್ತರಗಳು |
|--------|--------------------------------------------------------------------------------------------------------------------------------------------------------|--------------------------------------------------------------------------------------------------------------------------------------------------------------------------------------------------------------------------------------------------------------------------------------------------------------------------------------------------------------------------------------------------------------------------------------------------------|
| ಅ) | Satellite town ring road ಯೋಜನೆಯನ್ನು ಯಾವಾಗ ಜಾರಿ ಗೊಳಿಸಲಾಯಿತು; ಈ ಯೋಜನೆಯನ್ನು ಯಾರು ನಿರ್ವಹಣೆ ಮಾಡುತ್ತಿದ್ದಾರೆ; (ನೀಲನಕ್ಷೆಯನ್ನೊಳಗೊಂಡಂತೆ ಸಂಪೂರ್ಣ ಮಾಹಿತಿ ನೀಡುವುದು) | ಬೆಂಗಳೂರು ವರವರ್ತುಲ ರಸ್ತೆಯನ್ನು (STRR) ಯೋಜನೆಯನ್ನು ಭಾರತೀಯ ರಾಷ್ಟ್ರೀಯ ಹೆದ್ದಾರಿ ಪ್ರಾಧಿಕಾರದ ವತಿಯಿಂದ ಭಾರತ್ ಮಾಲಾ ಪರಿ ಯೋಜನೆಯಡಿ 10 ಪ್ಯಾಕೇಜ್‌ಗಳಲ್ಲಿ ಈ ಕೆಳಕಂಡ ಹೆದ್ದಾರಿಗಳನ್ನೊಳಗೊಂಡಂತೆ ಸುಮಾರು 288 ಕಿ.ಮೀ. ಉದ್ದಕ್ಕೆ ಅಭಿವೃದ್ಧಿ ಪಡಿಸಲಾಗುತ್ತಿದೆ ಎಂದು ಸದರಿಯವರು ವರದಿಸಿರುತ್ತಾರೆ. ಹೆದ್ದಾರಿವಾರು ವಿವರಗಳು ಈ ಕೆಳಕಂಡಂತಿವೆ. 1. ರಾಷ್ಟ್ರೀಯ ಹೆದ್ದಾರಿ-648: 101 ಕಿ.ಮೀ. (3 ಪ್ಯಾಕೇಜ್‌ಗಳು) 2. ಎನ್.ಇ-7: 7 ಕಿ.ಮೀ. (1 ಪ್ಯಾಕೇಜ್) 3. ರಾಷ್ಟ್ರೀಯ ಹೆದ್ದಾರಿ-948ಎ: 180 ಕಿ.ಮೀ. (6 ಪ್ಯಾಕೇಜ್‌ಗಳು) |
| ಆ) | ಬೆಂಗಳೂರು ಹೊರವಲಯದ ಯಾವ ಪ್ರದೇಶಗಳಲ್ಲಿ ಈ ಯೋಜನೆಯು ಹಾದು ಹೋಗುತ್ತದೆ; ಪ್ರಸ್ತುತ ಯೋಜನೆಯು ಯಾವ ಹಂತದಲ್ಲಿದೆ; (ಪ್ರಗತಿಯ ಸಂಪೂರ್ಣ ವಿವರ ನೀಡುವುದು) | ಭಾರತೀಯ ರಾಷ್ಟ್ರೀಯ ಹೆದ್ದಾರಿ ಪ್ರಾಧಿಕಾರ (NHAI) ರವರು ಸಲ್ಲಿಸಿರುವ ಬೆಂಗಳೂರು ಹೊರ ವರ್ತುಲ ರಸ್ತೆಯ (STRR) ಪ್ಯಾಕೇಜ್‌ವಾರು ವಿವರಗಳನ್ನು ಪ್ರಸ್ತುತ ಹಂತ ಹಾಗೂ ಕಾಲಮಿತಿ ಯನ್ನೊಳಗೊಂಡಂತೆ ಸಂಪೂರ್ಣ ವಿವರಗಳನ್ನು ಅನುಬಂಧದಲ್ಲಿ ನೀಡಿದೆ. |
| ಇ) | ಸದರಿ ಯೋಜನೆಯನ್ನು ಯಾವ ಕಾಲ ಮಿತಿಯಲ್ಲಿ ಪೂರ್ಣಗೊಳಿಸಲಾಗುವುದು? | |

ಕಡತ ಸಂಖ್ಯೆ: ಲೋಇ 140 ಸಿಎನ್‌ಹೆಚ್ 2023 (ಇ)



 (ಸತೀಶ್ ಜಾರಕಿಹೊಳೆ)
 ಲೋಕೋಪಯೋಗಿ ಸಚಿವರು
 ಸತೀಶ್ ಜಾರಕಿಹೊಳೆ
 ಲೋಕೋಪಯೋಗಿ ಸಚಿವರು

| Annexure-I | | | | | | | | | |
|----------------|-----------------------------------------------------------------------------------------------------------------------------------------------------------------------------------------------------------------------------|-------|-------------|-----------------------|---------------------------------------|---------------|---------------------------|--------------------------|------------------|
| Status of STRR | | | | | | | | | |
| Sl. No | Name of Project | NH No | Length (km) | States involved | District Covered | Date of Start | Likely Date of Completion | Project Cost (Rs. in Cr) | Status |
| 1 | Dobbaspet to Doddaballapura Bypass section of NH-648 (old NH-207) Pkg 1] 0.00 to 42.00 | 648 | 42 | Karnataka | Bangalore Rural | Apr-21 | Dec-23 | 1438.14 | Work in Progress |
| 2 | Dodaballapur Bypass to Hoskote section of NH-648 (Old NH-207) Pkg 2] 42.00 to 80.00 | 648 | 38 | Karnataka | Bangalore Rural | Feb-21 | Jul-23 | 1317.77 | Work in Progress |
| 3 | Tamilnadu/Karnataka Border to Hoskote section of NH 648 from km 16.80 to km 58.30 | 648 | 21 | Karnataka | Bangalore Rural District & Kolar | Feb-23 | Feb-25 | 387 | Work in Progress |
| 4 | (West Side) Phase-I of Package-I-NH-948A-from Dobaspet to Magadi from Km 0.000 to Km 46.300 | 948 A | 46.3 | Karnataka | Bangalore Rural District & Ramanagara | - | - | 2164.81 | To be awarded |
| 5 | (West Side) Phase-I of Package-II-NH-948A-from Magadi to Ramanagara from Km 46.300 to km 79.000 | 948 A | 32.7 | Karnataka | Ramanagara | - | - | 1271.26 | To be awarded |
| 6 | NH-948 A Phase-II of Package-I-Ramanagara to Bhannerghatta National Park from Km 79.000 to Km 112.600 | 948 A | 33.6 | Karnataka | Ramangara | - | - | 1582.45 | To be awarded |
| 7 | Phase-II of Package-II- from Bhannerghatta National Park to elevated highway in the entire core area of BNP and in the adjoining ESZ area @1km each on both sides including approaches from Km 112.600 to Km 120.700.(948A) | 948 A | 8.1 | Karnataka | Ramanagara & Bangalore Urban | - | - | 1238.86 | To be awarded |
| 8 | Package-III of Phase-II NH-948A-Bhannerghatta National Park to Belagondapalli (TN) from Km 120.700 to Km 144.480 in the state of Karnataka & Tamilnadu | 948 A | 23.47 | Karnataka & Tamilnadu | Bangalore Urban & Krishnagiri | - | - | 773.94 | To be awarded |
| 9 | Tamil Nadu Portion - NH-948 A -Phase-III of Package-I- Belagondapalli to TN/KNT border from km 144.170 to km 179.969 in the State of Tamil Nadu | 948 A | 35.77 | Tamilnadu | Krishnagiri | May-23 | May-25 | 1260.74 | Work in Progress |

| | | | | | | | | | |
|--------------|---------------------------------------------------|------|---------------|-----------|----------------------------------|--------|--------|--------|------------------------------------------------------------------------------------------------------------------------------------------------------------------------------------------------------------------|
| 10 | Bangalore to Chennai Expressway Phase I Package I | NE-7 | 7 | Karnataka | Bangalore Rural District & Kolar | Sep-21 | Sep-23 | 1355.8 | It is to inform that, the total length of the Project is 27.1Km. Out of which, 7km length of Bangalore Ring Road overlap with Bangalore Chennai Expressway, Package-I under Phase-I and is under implementation. |
| Total | | | 287.94 | | | | | | |



| | | |
|-----|----------|------|
| NO. | REVISION | DATE |
| | | |
| | | |
| | | |
| | | |
| | | |



CONSULTANCY SERVICES FOR PREPARATION OF DPR FOR DEVELOPMENT OF ECONOMIC CORRIDORS IN THE CORRIDOR REGION ROUTE 8 TO IMPROVE THE EFFICIENCY OF FREIGHT MOVEMENT IN BIODIVERSITY SENSITIVE AREAS
LOT 3 ANDHRA PRADESH, KARNATAKA, GOA & KERALA PACKAGE 1

SATELLITE TOWN RING ROAD (NH 948A)
GENERAL LAYOUT PLAN

| | |
|-------------|--------------|
| DESIGN | DATE |
| BY CLIENT | SCALE 1:100M |
| PREPARED BY | |
| APPROVED BY | |

| | |
|-------------|--|
| DRAFT DPR | |
| DRAWING NO. | |
| FIGURE 91 | |
| | |