



ಕರ್ನಾಟಕ ವಿಧಾನ ಪರಿಷತ್ತು

ಚುಕ್ಕೆ ಗುರುತಿಲ್ಲದ ಪ್ರಶ್ನೆ ಸಂಖ್ಯೆ	72
ಸದಸ್ಯರ ಹೆಸರು	ಶ್ರೀ ಸುನೀಲ್ ವಲ್ಯಾಪುರ್ (ವಿಧಾನ ಸಭೆಯಿಂದ ಚುನಾಯಿತರಾದವರು)
ಉತ್ತರಿಸಬೇಕಾದ ದಿನಾಂಕ	04.07.2023
ಉತ್ತರಿಸುವ ಸಚಿವರು	ಗಣಿ ಮತ್ತು ಭೂವಿಜ್ಞಾನ ಹಾಗೂ ತೋಟಗಾರಿಕೆ ಸಚಿವರು.

ಕ್ರ. ಸಂ	ಪ್ರಶ್ನೆ	ಉತ್ತರ
ಅ)	ಕಲಬುರಗಿ ಜಿಲ್ಲೆಯಲ್ಲಿ ಎಷ್ಟು ಮರಳು ನಿಕ್ಷೇಪಗಳನ್ನು ಗುರುತಿಸಲಾಗಿದೆ; ಅವು ಯಾವುವು;	ಕಲಬುರಗಿ ಜಿಲ್ಲೆಯಲ್ಲಿ ಗಣಿ ಮತ್ತು ಭೂವಿಜ್ಞಾನ ಇಲಾಖೆಯಿಂದ ಪ್ರಸ್ತುತ 18 ಮರಳು ಗಣಿ ಗುತ್ತಿಗೆ /ಪರವಾನಗಿ ಕಾರ್ಯದೇಶಗಳನ್ನು ನೀಡಲಾಗಿರುತ್ತದೆ. ವಿವರಗಳನ್ನು ಅನುಬಂಧ-1 ರಲ್ಲಿ ನೀಡಲಾಗಿದೆ.
ಆ)	ಸಾರ್ವಜನಿಕರು ಮರಳನ್ನು ಪಡೆಯಲು ಸರ್ಕಾರ ನಿಗದಿ ಪಡಿಸಿರುವ ಮೊತ್ತವೆಷ್ಟು; ಕಳೆದ ಮೂರು ವರ್ಷಗಳಲ್ಲಿ ಎಷ್ಟು ಮರಳು ನಿಕ್ಷೇಪಗಳಲ್ಲಿ ಸಾರ್ವಜನಿಕರಿಗೆ ಮರಳು ವಿತರಿಸಲಾಗಿದೆ. ಇದರಿಂದ ಸರ್ಕಾರಕ್ಕೆ ಬಂದ ಆದಾಯವೆಷ್ಟು; ಮರಳು ಪಡೆಯಲು ಇರುವ ಮಾನದಂಡಗಳೇನು (ಮರಳು ನೀತಿ ಸಂಪೂರ್ಣ ವಿವರ ನೀಡುವುದು.)	<ul style="list-style-type: none">• ಕರ್ನಾಟಕ ಉಪಖನಿಜ ರಿಯಾಯಿತಿ (ತಿದ್ದುಪಡಿ) ನಿಯಮಗಳು, 2016 ರಂತೆ ಟೆಂಡರ್-ಕಂ-ಹರಾಜು ಮೂಲಕ ಮರಳು ಗುತ್ತಿಗೆಗಳನ್ನು ಮಂಜೂರು ಮಾಡಲಾಗಿದ್ದು, ಸದರಿ ಮಂಜೂರಾದ ಮರಳು ಗುತ್ತಿಗೆ ಪ್ರದೇಶಗಳ ಮರಳಿಗೆ ಸಂಬಂಧಪಟ್ಟಂತೆ ಗುತ್ತಿಗೆದಾರರು ಬಿಡ್ಡು ಮಾಡಿದ ಮೊತ್ತ, ಮರಳು ಗಣಿಗಾರಿಕೆಗೆ ತಗಲುವ ವೆಚ್ಚ, ಲಾಭಾಂಶ ಹಾಗೂ ಇತರೆ ವೆಚ್ಚಗಳನ್ನು ಸೇರಿಸಿ ಮರಳು ಮಾರಾಟ ಮಾಡುತ್ತಿರುತ್ತಾರೆ.• ಪಟ್ಟಾ ಜಮೀನಿನಲ್ಲಿ ಮರಳು ಗಣಿಗಾರಿಕೆ ನೀಡಿರುವ ಲೈಸೆನ್ಸ್ ಪ್ರದೇಶಗಳಲ್ಲಿ ಮತ್ತು ಸರ್ಕಾರಿ ಕಾಮಗಾರಿಗಳಿಗೆ ಮೀಸಲಿರಿಸಿರುವ ಮರಳು ಬ್ಲಾಕ್ ಗಳಲ್ಲಿರುವ ಪ್ರತಿ ಟನ್ ಮರಳಿಗೆ ₹ 700/- ಗಳ ಮಾರಾಟ ದರವನ್ನು ಕಲಬುರಗಿ ಜಿಲ್ಲಾ ಮರಳು ಸಮಿತಿಯಿಂದ ನಿಗದಿಪಡಿಸಲಾಗಿರುತ್ತದೆ.• ಹೊಸ ಮರಳುನೀತಿ, 2020 ರಂತೆ IV, V ಮತ್ತು VI ನೇ ಶ್ರೇಣಿಯ ಹೊಳೆ / ನದಿಗಳ ಪಾತ್ರಗಳಲ್ಲಿ ಹಾಗೂ ಅಣೆಕಟ್ಟು / ಜಲಾಶಯ / ಬ್ಯಾರೇಜ್ ಹಾಗೂ ಅವುಗಳ ಹಿನ್ನೀರಿನ ಪ್ರದೇಶದಲ್ಲಿ ತೆಗೆದು ವಿಲೇವಾರಿ ಮಾಡುವ ಪ್ರತಿ ಟನ್ ಮರಳಿಗೆ ₹ 700/- ಗಳನ್ನು ನಿಗದಿಪಡಿಸಲಾಗಿರುತ್ತದೆ.

		<ul style="list-style-type: none"> • I, II ಮತ್ತು III ನೇ ಶ್ರೇಣಿಯ ಹಳ್ಳಿಗಳ ಪಾತ್ರಗಳಲ್ಲಿ ಗ್ರಾಮಪಂಚಾಯಿತಿ ವತಿಯಿಂದ ವಿಲೇವಾರಿ ಮಾಡುವ ಪ್ರತಿ ಮೆಟ್ರಿಕ್ ಟನ್ ಮರಳಿಗೆ ₹ 300/-ಗಳನ್ನು ನಿಗದಿಪಡಿಸಲಾಗಿರುತ್ತದೆ. • ಕಳೆದ ಮೂರು ವರ್ಷಗಳಲ್ಲಿ ಮರಳು ಬ್ಲಾಕ್ ಗಳಿಂದ ಸರ್ಕಾರಿ ಹಾಗೂ ಸಾರ್ವಜನಿಕ ಕಾಮಗಾರಿಗಳಿಗೆ ಪೂರೈಸಲಾಗಿರುವ ಮರಳಿನ ಪ್ರಮಾಣ ಸರ್ಕಾರಕ್ಕೆ ಜಮೆಯಾಗಿರುವ ರಾಜಧನ ಹಾಗೂ ಇತರೆ ಅನ್ವಯಿಕ ಶುಲ್ಕದ ವಿವರಗಳನ್ನು ಅನುಬಂಧ-2 ರಲ್ಲಿ ನೀಡಲಾಗಿದೆ. • ಸಾರ್ವಜನಿಕರು ಮರಳು ಪಡೆಯಲು ಇರುವ ವಿವರಗಳನ್ನು ಅನುಬಂಧ-2ಎ ರಲ್ಲಿ ನೀಡಲಾಗಿದೆ. • ಪ್ರಸ್ತುತ, ಕಲಬುರಗಿ ಜಿಲ್ಲಾ ವ್ಯಾಪ್ತಿಯಲ್ಲಿ, ಟೆಂಡರ್ ಕಂ-ಹರಾಜು ಮೂಲಕ ಗುತ್ತಿಗೆ ಪಡೆದ ಮರಳು ಗುತ್ತಿಗೆದಾರರು ಮತ್ತು ಪಟ್ಟಾ ಜಮೀನಿನಲ್ಲಿ ಮರಳು ಗಣಿಗಾರಿಕೆಗೆ ಲೈಸೆನ್ಸ್ ಪಡೆದವರು ಪ್ರತಿ ಮೆಟ್ರಿಕ್ ಟನ್ ಮರಳಿಗೆ ಶೆಡ್ಯೂಲ್ II-A ರಲ್ಲಿ ನಿಗದಿಪಡಿಸಿರುವ ರಾಜಧನ ಮೊತ್ತ, ಹೆಚ್ಚುವರಿ ನಿಯತಕಾಲಿಕ ಮೊತ್ತ / ಹೆಚ್ಚುವರಿ ಮೊತ್ತ ಹಾಗೂ ಇತರೆ ಅನ್ವಯಿಕ ಶುಲ್ಕಗಳನ್ನು ಪಾವತಿಸಿ ಕರ್ನಾಟಕ ಉಪಖನಿಜ ರಿಯಾಯಿತಿ ನಿಯಮಗಳು, 1994 ರ ನಿಯಮ 42 ರಂತೆ ಮರಳು ಸಾಗಾಣಿಕೆಗೆ ಪರವಾನಗಿ ಪಡೆದು ಮರಳನ್ನು ಸಾರ್ವಜನಿಕ ಹಾಗೂ ಸರ್ಕಾರಿ ಕಾಮಗಾರಿಗಳಿಗೆ ನೀಡುತ್ತಿರುತ್ತಾರೆ. 												
ಇ)	<p>ಸದರಿ ಜಿಲ್ಲೆಯಲ್ಲಿ ಯಾವ ಯಾವ ಕಲ್ಲು ಗಣಿಗಾರಿಕೆ ಕ್ರಷರ್ ಗಳಿಂದ ಸರ್ಕಾರಕ್ಕೆ ಎಷ್ಟು ರಾಜಧನ ಸಂದಾಯವಾಗಿದೆ; (ಕಳೆದ ಮೂರು ವರ್ಷಗಳ ಮಾಹಿತಿ ನೀಡುವುದು)</p>	<p>ಕಳೆದ ಮೂರು ವರ್ಷದಲ್ಲಿ ಕಲಬುರಗಿ ಜಿಲ್ಲೆಯಲ್ಲಿ ಕಲ್ಲು ಗಣಿಗಾರಿಕೆ ಕ್ರಷರ್ ಗಳಿಂದ ಸಂಗ್ರಹಿಸಿದ ರಾಜಧನದ ವಿವರಗಳು ಈ ಕೆಳಗಿನಂತಿದೆ.</p> <p style="text-align: center;">(₹ಕೋಟಿಗಳಲ್ಲಿ)</p> <table border="1" style="margin-left: auto; margin-right: auto;"> <thead> <tr> <th>ಕ್ರ.ಸಂ.</th> <th>ವರ್ಷ</th> <th>ರಾಜಧನ</th> </tr> </thead> <tbody> <tr> <td>1</td> <td>2020-21</td> <td>02.18</td> </tr> <tr> <td>2</td> <td>2021-22</td> <td>03.01</td> </tr> <tr> <td>3</td> <td>2022-23</td> <td>07.24</td> </tr> </tbody> </table>	ಕ್ರ.ಸಂ.	ವರ್ಷ	ರಾಜಧನ	1	2020-21	02.18	2	2021-22	03.01	3	2022-23	07.24
ಕ್ರ.ಸಂ.	ವರ್ಷ	ರಾಜಧನ												
1	2020-21	02.18												
2	2021-22	03.01												
3	2022-23	07.24												
ಈ)	<p>ಈ ಕಲ್ಲು ಗಣಿಗಾರಿಕೆಗೆ ಓಡಾಡುವ ಭಾರಿ ವಾಹನಗಳಿಂದ ರಸ್ತೆಗಳು ಹಾಳಾಗುತ್ತಿರುವುದು ಸರ್ಕಾರದ ಗಮನಕ್ಕೆ ಬಂದಿದೆಯೇ; ಬಂದಿದ್ದಲ್ಲಿ ಸರ್ಕಾರ ಕೈಗೊಂಡ ಕ್ರಮಗಳೇನು; (ಮಾಹಿತಿ ನೀಡುವುದು)</p>	<p>ಕಲಬುರಗಿ ಜಿಲ್ಲಾ ವ್ಯಾಪ್ತಿಯಲ್ಲಿ, ಕಲ್ಲು ಗಣಿಗಾರಿಕೆಗೆ ಓಡಾಡುವ ಅಧಿಕ ಭಾರದ ವಾಹನಗಳಿಗೆ ಗಣಿ ಮತ್ತು ಭೂವಿಜ್ಞಾನ ಇಲಾಖೆಯ ತಾಂತ್ರಿಕ ಅಧಿಕಾರಿಗಳು ಹಾಗೂ ತಾಲ್ಲೂಕು ಮತ್ತು ಜಿಲ್ಲಾ ಮಟ್ಟದ ಸಮಿತಿ ಸದಸ್ಯರುಗಳಿಂದ ಗಸ್ತು ಕಾರ್ಯ ನಡೆಸಿ, ಈ ಕೆಳಕಂಡಂತೆ ವಾಹನಗಳಿಗೆ ದಂಡ ವಿಧಿಸಲಾಗಿರುತ್ತದೆ.</p>												

		<p style="text-align: right;">(₹ ಕೋಟಿಗಳಲ್ಲಿ)</p> <table border="1" style="width: 100%; border-collapse: collapse;"> <thead> <tr> <th style="width: 33%;">ವರ್ಷ</th> <th style="width: 33%;">ಪ್ರಕರಣಗಳ/ ವಾಹನಗಳ ಸಂಖ್ಯೆ</th> <th style="width: 33%;">ದಂಡ</th> </tr> </thead> <tbody> <tr> <td>2021-22</td> <td>44</td> <td>0.21</td> </tr> <tr> <td>2022-23</td> <td>39</td> <td>0.11</td> </tr> <tr> <td>ಒಟ್ಟು</td> <td>83</td> <td>0.33</td> </tr> </tbody> </table> <p>ಮುಂದುವರೆದು, ಕಲಬುರಗಿ ಜಿಲ್ಲಾ ಖನಿಜ ಪ್ರತಿಷ್ಠಾನ ಟ್ರಸ್ಟ್ ವತಿಯಿಂದ ಪ್ರತ್ಯಕ್ಷ ಹಾಗೂ ಪರೋಕ್ಷ ಗಣಿಬಾಧಿತ ಪ್ರದೇಶಗಳಲ್ಲಿ ರಸ್ತೆ ಅಭಿವೃದ್ಧಿ ಕಾಮಗಾರಿಗಳನ್ನು ಕೈಗೊಂಡಿದ್ದು, ವಿವರಗಳನ್ನು ಅನುಬಂಧ-3 ರಲ್ಲಿ ನೀಡಲಾಗಿದೆ.</p>	ವರ್ಷ	ಪ್ರಕರಣಗಳ/ ವಾಹನಗಳ ಸಂಖ್ಯೆ	ದಂಡ	2021-22	44	0.21	2022-23	39	0.11	ಒಟ್ಟು	83	0.33
ವರ್ಷ	ಪ್ರಕರಣಗಳ/ ವಾಹನಗಳ ಸಂಖ್ಯೆ	ದಂಡ												
2021-22	44	0.21												
2022-23	39	0.11												
ಒಟ್ಟು	83	0.33												
<p>ಉ) ಕಲಬುರಗಿ ಜಿಲ್ಲೆಯಲ್ಲಿ ಸಿಮೆಂಟ್ ಕಾರ್ಖಾನೆಗಳಿಂದ ಸರ್ಕಾರಕ್ಕೆ ಬರುವ ರಾಜಧನ ಎಷ್ಟು; ಈ ಕಾರ್ಖಾನೆಗಳಿಂದ ಓಡಾಡುವ ವಾಹನಗಳಿಂದ ಹಾಳಾದ ರಸ್ತೆ ಎಷ್ಟು; ಈ ಸಿಮೆಂಟ್ ಕಾರ್ಖಾನೆಗಳ ಧೂಳಿನಿಂದ ರೈತರ ಬೆಳೆ ಹಾನಿಯಾಗುತ್ತಿರುವುದು ಮತ್ತು ಈ ಕಾರ್ಖಾನೆಗಳ ಸುತ್ತಮುತ್ತ ವಾಸಿಸುತ್ತಿರುವ ಜನರ ಆರೋಗ್ಯ ಕೂಡಾ ಹದಗೆಡುತ್ತಿರುವುದು ಸರ್ಕಾರದ ಗಮನಕ್ಕೆ ಬಂದಿದೆಯೇ; ಹಾಗಿದ್ದಲ್ಲಿ ಈ ಕುರಿತು ಸರ್ಕಾರ ತೆಗೆದುಕೊಂಡ ಕ್ರಮಗಳೇನು; (ಮಾಹಿತಿ ನೀಡುವುದು)</p>	<p>ಕಲಬುರಗಿ ಜಿಲ್ಲೆಯಲ್ಲಿ ಸಿಮೆಂಟ್ ಕಾರ್ಖಾನೆಗಳಿಗೆ ಗಣಿ ಗುತ್ತಿಗೆಯಿಂದ ಸುಣ್ಣದಕಲ್ಲನ್ನು ಸಾಗಾಣಿಕೆ ಮಾಡಲು ಪಾವತಿಸಿರುವ ರಾಜಧನದ ವಿವರ ಈ ಕೆಳಗಿನಂತಿದೆ.</p> <p style="text-align: right;">(₹ ಕೋಟಿಗಳಲ್ಲಿ)</p> <table border="1" style="width: 100%; border-collapse: collapse;"> <thead> <tr> <th style="width: 10%;">ಕ್ರ. ಸಂ.</th> <th style="width: 30%;">ವರ್ಷ</th> <th style="width: 60%;">ಪಾವತಿಸಿರುವ ರಾಜಧನ ಮೊತ್ತ</th> </tr> </thead> <tbody> <tr> <td>1</td> <td>2020-21</td> <td>221.66</td> </tr> <tr> <td>2</td> <td>2021-22</td> <td>260.64</td> </tr> <tr> <td>3</td> <td>2022-23</td> <td>263.74</td> </tr> </tbody> </table> <p>ಕಲಬುರಗಿ ಜಿಲ್ಲಾ ವ್ಯಾಪ್ತಿಯಲ್ಲಿನ ಸುಣ್ಣದ ಕಲ್ಲು ಗಣಿ ಗುತ್ತಿಗೆಗಳಲ್ಲಿನ ಖನಿಜವನ್ನು ಕನ್ನೇಯರ್‌ಬೆಲ್ಟ್ ಮುಖಾಂತರ ತಮ್ಮದೇ ಸಿಮೆಂಟ್ ಕಾರ್ಖಾನೆಗೆ ಸಾಗಾಣಿಕೆ ಮಾಡುತ್ತಿದ್ದು ರಸ್ತೆಯ ಮುಖಾಂತರ ಸುಣ್ಣದಕಲ್ಲು ಸಾಗಾಣಿಕೆ ಮಾಡುತ್ತಿರುವುದಿಲ್ಲ.</p> <p>ಸಿಮೆಂಟ್ ಕಾರ್ಖಾನೆಗಳ ಗಣಿ ಗುತ್ತಿಗೆ ಪ್ರದೇಶದಲ್ಲಿ ಗಣಿಗಾರಿಕೆ ಧೂಳಿನಿಂದ ರೈತರ ಬೆಳೆ ಹಾನಿಗೆ ಸಂಬಂಧಿಸಿದ ದೂರುಗಳಿಗೆ ಗಣಿ ಮತ್ತು ಭೂವಿಜ್ಞಾನ, ಪರಿಸರ ಮಾಲಿನ್ಯ ನಿಯಂತ್ರಣ ಮಂಡಳಿ, ಕಂದಾಯ ಮತ್ತು ಕೃಷಿ ಇಲಾಖೆಯ ಅಧಿಕಾರಿಗಳನ್ನು ಒಳಗೊಂಡಂತೆ ಜಂಟಿ ಸ್ಥಳ ಪರಿಶೀಲನೆ ಕೈಗೊಂಡು ಕ್ರಮ ಕೈಗೊಳ್ಳಲಾಗುತ್ತಿದೆ.</p> <p>ಮುಂದುವರೆದು, ಗಣಿ ಬಾಧಿತ ಪ್ರದೇಶಗಳಿಂದ ಹಾನಿಗೊಳಗಾದ ಜನರ ಆರೋಗ್ಯ ಸ್ಥಿತಿ ಸುಧಾರಣೆಗೆ ಕಲಬುರಗಿ ಜಿಲ್ಲಾ ಖನಿಜ ಪ್ರತಿಷ್ಠಾನ ಟ್ರಸ್ಟ್ ಅಡಿಯಲ್ಲಿ ಆರೋಗ್ಯ ವಲಯಕ್ಕೆ ಒಟ್ಟು ₹ 30.31 ಕೋಟಿಗಳ ಮೊತ್ತಕ್ಕೆ ಕ್ರಿಯಾ ಯೋಜನೆಯನ್ನು ತಯಾರಿಸಿ ₹ 8.71 ಕೋಟಿಗಳ ಮೊತ್ತವನ್ನು ವಿನಿಯೋಗಿಸಲಾಗಿರುತ್ತದೆ.</p>	ಕ್ರ. ಸಂ.	ವರ್ಷ	ಪಾವತಿಸಿರುವ ರಾಜಧನ ಮೊತ್ತ	1	2020-21	221.66	2	2021-22	260.64	3	2022-23	263.74	
ಕ್ರ. ಸಂ.	ವರ್ಷ	ಪಾವತಿಸಿರುವ ರಾಜಧನ ಮೊತ್ತ												
1	2020-21	221.66												
2	2021-22	260.64												
3	2022-23	263.74												

ಉ)	ಕಲಬುರಗಿ ಜಿಲ್ಲೆಯಲ್ಲಿ ಡಿ.ಎಂ.ಎಫ್. ನಿಂದ ಕಳೆದ ಮೂರು ವರ್ಷಗಳಲ್ಲಿ ಸರ್ಕಾರಕ್ಕೆ ಸಂದಾಯವಾದ ಹಣವೆಷ್ಟು; ಈ ಡಿ.ಎಂ.ಎಫ್. ಹಣದಲ್ಲಿ ಯಾವ ಯಾವ ಯೋಜನೆಗಳು ಕಾರ್ಯಗತ ಗೊಂಡಿವೆ; ಖರ್ಚಾದ ಹಣವೆಷ್ಟು; (ಕಳೆದ ಮೂರು ವರ್ಷಗಳ ಅವಧಿಯ ಮಾಹಿತಿ ನೀಡುವುದು)	ಕಲಬುರಗಿ ಜಿಲ್ಲಾ ಖನಿಜ ಪ್ರತಿಷ್ಠಾನ ಟ್ರಸ್ಟ್ ಅಡಿಯಲ್ಲಿ ಕಳೆದ 03 ವರ್ಷಗಳಲ್ಲಿ ಒಟ್ಟು ₹ 217.90 ಕೋಟಿಗಳನ್ನು ಸಂಗ್ರಹಿಸಲಾಗಿರುತ್ತದೆ. ಸದರಿ ಟ್ರಸ್ಟ್ ವತಿಯಿಂದ ಕೈಗೊಂಡ ಯೋಜನೆಗಳ ಹಾಗೂ ಖರ್ಚು ಮಾಡಿದ ವಿವರಗಳನ್ನು ಅನುಬಂಧ-4ರಲ್ಲಿ ನೀಡಲಾಗಿದೆ.
ಖ)	ಡಿಎಂಎಫ್ ಹಣವನ್ನು ಉಪಯೋಗಿಸುವ ಅಧಿಕಾರ ವನ್ನು ವಿಧಾನಸಭಾ ಸದಸ್ಯರಿಗೆ ನೀಡಲಾಗಿದ್ದು, ವಿಧಾನ ಪರಿಷತ್ ಸದಸ್ಯರಿಗೆ ಈ ಹಣವನ್ನು ಉಪಯೋಗಿಸಲು ಅಧಿಕಾರ ನೀಡದಿರಲು ಕಾರಣವೇನು? (ಮಾಹಿತಿ ನೀಡುವುದು)	ಭಾರತ ಸರ್ಕಾರದ ಗಣಿ ಮಂತ್ರಾಲಯದ ಆದೇಶ ಸಂಖ್ಯೆ: F.No.7/9/2021-M. IV, ದಿನಾಂಕ 23.04.2021 ರಂತೆ, ಜಿಲ್ಲಾ ಖನಿಜ ಪ್ರತಿಷ್ಠಾನ ಟ್ರಸ್ಟ್ ನ ಗೌರ್ನಿಂಗ್ ಕೌನ್ಸಿಲ್ ನಲ್ಲಿ ಸಂಬಂಧಿಸಿದ ಜಿಲ್ಲೆಯ ಲೋಕಸಭಾ, ರಾಜ್ಯಸಭಾ, ವಿಧಾನಸಭಾ ಹಾಗೂ ವಿಧಾನ ಪರಿಷತ್ತು ಸದಸ್ಯರುಗಳು ಸದರಿ ಸಮಿತಿಯ ಸದಸ್ಯರಾಗಿರುತ್ತಾರೆ ಹಾಗೂ ಆಯಾ ಜಿಲ್ಲೆಯ ಜಿಲ್ಲಾಧಿಕಾರಿಗಳು ಸಮಿತಿಯ ಅಧ್ಯಕ್ಷತೆ ವಹಿಸಬೇಕಾಗಿರುತ್ತದೆ. ಆದೇಶದ ಪ್ರತಿಯನ್ನು ಅನುಬಂಧ-5 ರಲ್ಲಿ ನೀಡಲಾಗಿದೆ.

ಸಂಖ್ಯೆ ಸಿಐ -ಎಂಎಂಎನ್/145/2023

P. S. Krishna

(ಎಸ್.ಎಸ್.ಮಲ್ಲಿಕಾರ್ಜುನ)
ಗಣಿ ಮತ್ತು ಭೂವಿಜ್ಞಾನ ಹಾಗೂ
ತೋಟಗಾರಿಕೆ ಸಚಿವರು.

ಅನುಬಂಧ-01


ಕಲಬುರಗಿ ಜಿಲ್ಲೆಯಲ್ಲಿ ಮಂಜೂರಾಗಿರುವ ಮರಳು ಗುತ್ತಿಗೆಗಳ ವಿವರ.

ಕ್ರ. ಸಂ.	ತಾಲ್ಲೂಕು	ಗ್ರಾಮ/ನದಿ ಪಾತ್ರ	ಕ.ಗ.ಗು ಸಂಖ್ಯೆ	ಮಂಜೂರಾತಿ ದಿನಾಂಕ	ವಿಸ್ತೀರ್ಣ (ಎಕರೆಗಳಲ್ಲಿ)	ಗುತ್ತಿಗೆದಾರರ ಹೆಸರು
ಸರ್ಕಾರಿ						
1	ಚಿತ್ತಾಪೂರ	ಭಾಗೋಡಿ, ಕಾಗಿಣಾ ನದಿ	OS-11	29.04.2021	40-00	ಸಹಾಯಕ ಕಾರ್ಯನಿರ್ವಾಹಕ ಅಭಿಯಂತರರು, ಕೆ.ಆರ್.ಐ.ಎಲ್ ಉಪ ವಿಭಾಗ-2, ಕಲಬುರಗಿ.
ಇ-ಹರಾಜು						
2	ಜೇವರ್ಗಿ	ಮದರಿ, ಭೀಮಾ ನದಿ	OS-06	03-08-2018	11-00	ಮಂಜುನಾಥ ಕಾಳಪ್ಪಾ ಶಂಕಿನದಾಸರ
3	ಅಫಜಲಪೂರ	ಶಿವಪೂರ, ಭೀಮಾ ನದಿ	OS-07	29-11-2019	10-00	ಪರಶುರಾಮ ಕಾಂಬಳೆ, ಹುನಗುಂದ
4	ಜೇವರ್ಗಿ	ಯನಗುಂಟಾ-1, ಭೀಮಾ ನದಿ	OS-08	11-06-2019	12-00	ಶಿವರಾಯ ವಾಸುದೇವ ಹಂದರಕಿ
5	ಜೇವರ್ಗಿ	ಹುಲ್ಲೂರ, ಭೀಮಾ ನದಿ	OS-09	13-06-2019	12-00	ಶಿವಪ್ಪ ಬಸಪ್ಪ ಮರಡಿ, ಕುಮಾರಪಟ್ಟಣಂ
6	ಜೇವರ್ಗಿ	ನೆಲೋಗಿ-2, ಭೀಮಾ ನದಿ	OS-10	05-07-2019	12-00	ಅಶೋಕ ಹಣಮಂತ ಮಾಂಗ, ಮಣ್ಣೂರ
ಪಟ್ಟಾ ಭೂಮಿ						
1	ಸೇಡಂ	ಭೂತಪುರ ಸ.ನಂ. 15/2, 15/3, 15/4, 16/2, 19/1, 19/2, 20, 21/2(ಓ)	8080	31.08.2019 ರಿಂದ 5 ವರ್ಷ	8-14	ಅಬ್ದುಲ ರಶೀದ್ ತಂದೆ ಅಬ್ದುಲ್ ರಹೀಮಾನ, ಸೇಡಂ.
2	ಚಿತ್ತಾಪೂರ	ಕದ್ದರಗಿ ಸ.ನಂ. 8/2	8083	02.11.2019 ರಿಂದ 5 ವರ್ಷ	5-04	ವಿನಯ ತಂದೆ ಸುನೀಲ ವಲ್ಲಾಪುರ, ಕಲಬುರಗಿ.
3	ಚಿತ್ತಾಪೂರ	ದಂಡೋತಿ ಸ.ನಂ. 606/1	8090	04.05.2020 ರಿಂದ 5 ವರ್ಷ	5-00	ಸೈಯದ್ ಆರಿಫ್ ತಂದೆ ಸೈಯದ್ ಜಹೂರ್ ಅಹ್ಮದ್, ಕಲಬುರಗಿ.

4	ಚಿತ್ತಾಪೂರ	ಭಾಗೋಡಿ ಸ.ನಂ. 468/1,2,3	8114	19.01.2020 ರಿಂದ 5 ವರ್ಷ	7-32	ಸಿದ್ದಲಿಂಗೇಶ ಹೆಚ್.ಗೌಡರ
5	ಚಿತ್ತಾಪೂರ	ದಂಡೋತಿ ಸ.ನಂ. 614/*/1	8138	10.01.2022 ರಿಂದ 5 ವರ್ಷ	7-10	ಸೈಯದ್ ಇಕ್ಬಾಲ್ ತಂದೆ ಸೈಯದ್ ಅಹ್ಮದ್ ಅಲಿ
6	ಚಿತ್ತಾಪೂರ	ಭಾಗೋಡಿ ಸ.ನಂ. 20/2, 35, 21/1,2, 24/1	8142	17.02.2022 ರಿಂದ 5 ವರ್ಷ	10-30	ಅಬ್ದುಲ ರಶೀದ್ ತಂದೆ ಅಬ್ದುಲ್ ರಹಿಮಾನ, ಸೇಡಂ.
7	ಚಿತ್ತಾಪೂರ	ಭಾಗೋಡಿ ಸ.ನಂ. 60/1, 66/2	8147	01.04.2022 ರಿಂದ 5 ವರ್ಷ	9-10	ಶ್ರೀಮಂತ ತಂದೆ ಜಗದೇವಪ್ಪ ಇಂಡಿ
8	ಚಿತ್ತಾಪೂರ	ಕಾಟಮದೇವರಹಳ್ಳಿ ಸ.ನಂ. 23 & 24/3	8148	01.04.2022 ರಿಂದ 5 ವರ್ಷ	6-19	ಮಲ್ಲಣ್ಣ ತಂದೆ ಸಾಯಬಣ್ಣ ಸಣಮು

ಹಟ್ಟಿ ಚಿನ್ನದ ಗಣಿ ನಿಯಮಿತ ಹಟ್ಟಿ, ಲಿಂಗಸುಗೂರು ರವರಿಗೆ ಕಾರ್ಯಾದೇಶ ನೀಡಲಾಗಿರುವ ಪಟ್ಟಿ

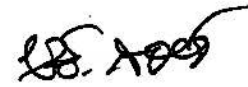
ಕ್ರ. ಸಂ	ತಾಲ್ಲೂಕು	ಗ್ರಾಮ/ನದಿ ಪಾತ್ರ	ಕ.ಗ.ಗು ಸಂಖ್ಯೆ	ಮಂಜೂರಾತಿ ದಿನಾಂಕ	ವಿಸ್ತೀರ್ಣ (ಎಕರೆಗಳಲ್ಲಿ)	ಗುತ್ತಿಗೆದಾರರ ಹೆಸರು
1	ಸೇಡಂ	ಸಂಗಾವಿ (ಟಿ) ಸ.ನಂ. 9, 10 & 11 ರ ಎದುರು	ಹ.ಚಿ.ಗ.03	06.04.2022 ರಿಂದ 5 ವರ್ಷ	6-00 ಎಕರೆ	ಹಟ್ಟಿ ಚಿನ್ನದ ಗಣಿ ನಿಯಮಿತ ಹಟ್ಟಿ, ಲಿಂಗಸುಗೂರು ತಾಲ್ಲೂಕು, ರಾಯಚೂರು ಜಿಲ್ಲೆ.
2	ಸೇಡಂ	ಕ್ಲಸ್ಟರ್ ಬ್ಲಾಕ್ ಬೀರನಹಳ್ಳಿ & ಅರೆಬೊಮ್ಮನಹಳಿ ಸರ್ವೆ ನಂ. ಬೀರನಹಳ್ಳಿ-20 ಹಾಗೂ ಅರೆಬೊಮ್ಮನಹಳ್ಳಿ	ಹ.ಚಿ.ಗ.02	06.04.2022 ರಿಂದ 5 ವರ್ಷ	8-00 ಎಕರೆ	ಹಟ್ಟಿ ಚಿನ್ನದ ಗಣಿ ನಿಯಮಿತ ಹಟ್ಟಿ, ಲಿಂಗಸುಗೂರು ತಾಲ್ಲೂಕು, ರಾಯಚೂರು ಜಿಲ್ಲೆ.
3	ಸೇಡಂ	ಕ್ಲಸ್ಟರ್ ಬ್ಲಾಕ್ ಲೋಹಾಡ & ಹಾಬಾಳ(ಟಿ) ಸರ್ವೆ ನಂ.ಲೋಹಾಡ -13 & 14 ಹಾಗೂ ಹಾಬಾಳ(ಟಿ)-136 & 124	ಹ.ಚಿ.ಗ.01	22.11.2022 ರಿಂದ 5 ವರ್ಷ	9-00 ಎಕರೆ	ಹಟ್ಟಿ ಚಿನ್ನದ ಗಣಿ ನಿಯಮಿತ ಹಟ್ಟಿ, ಲಿಂಗಸುಗೂರು ತಾಲ್ಲೂಕು, ರಾಯಚೂರು ಜಿಲ್ಲೆ.
4	ಅಫಜಲಪೂರ	ಟಾಕಳಿ ಸರ್ವೆ ನಂ.14, 13 & 12ರ ಎದುರು	ಹ.ಚಿ.ಗ.06	28.12.2022 ರಿಂದ 5 ವರ್ಷ	15-00 ಎಕರೆ	ಹಟ್ಟಿ ಚಿನ್ನದ ಗಣಿ ನಿಯಮಿತ ಹಟ್ಟಿ, ಲಿಂಗಸುಗೂರು ತಾಲ್ಲೂಕು, ರಾಯಚೂರು ಜಿಲ್ಲೆ.


ನಿರ್ದೇಶಕರು

ಅನುಬಂಧ-02

ಕಲಬುರಗಿ ಜಿಲ್ಲೆಯಲ್ಲಿ ಕಳೆದ 03 ವರ್ಷಗಳಲ್ಲಿ ಮರಳು ಗಣಿಗಾರಿಕೆಯಿಂದ ಸಂಗ್ರಹವಾದ ರಾಜಧನ, ಹೆಚ್ಚುವರಿ ನಿಯತಕಾಲಿಕ ಮೊತ್ತ (APP), ಸರಾಸರಿ ಹೆಚ್ಚುವರಿ ನಿಯತಕಾಲಿಕ ಮೊತ್ತ (AAPP) ಹಾಗೂ DMF ಮೊತ್ತದ ವಿವರಗಳು

ಕ್ರ. ಸಂ.	ವರ್ಷ	ವಿಲೇ ಮಾಡಲಾದ ಮರಳಿನ ಪ್ರಮಾಣ (ಮೆ.ಟನ್ ಗಳಲ್ಲಿ)	ಸಂಗ್ರಹವಾದ ರಾಜಧನ (ರೂ. ಲಕ್ಷಗಳಲ್ಲಿ)	ಸಂಗ್ರಹವಾದ APP/AAPP ಮೊತ್ತ (ರೂ. ಲಕ್ಷಗಳಲ್ಲಿ)	ಸಂಗ್ರಹವಾದ DMF ಮೊತ್ತ (ರೂ. ಲಕ್ಷಗಳಲ್ಲಿ)
1	2020-21	101801	76.08	178.21	7.60
2	2021-22	133820	107.07	151.22	10.71
3	2022-23	303499	242.8	154.13	24.29
ಒಟ್ಟು		539120	425.95	483.56	42.60



ನಿರ್ದೇಶಕರು

ಕಲಬುರಗಿ ಜಿಲ್ಲಾ ಖನಿಜ ಪ್ರತಿಷ್ಠಾನ ಟ್ರಸ್ಟ್ ವತಿಯಿಂದ ಪ್ರತ್ಯಕ್ಷ ಹಾಗೂ ಪರೋಕ್ಷ ಗಣಿ ಬಾಧಿತ ಪ್ರದೇಶಗಳಲ್ಲಿ ಕೈಗೊಂಡ ರಸ್ತೆಯ ಅಭಿವೃದ್ಧಿ

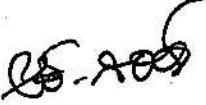
ಕ್ರ.ಸಂ	ಕಾಮಗಾರಗಳ ಹೆಸರು	ಅನುಮೋದಿತ ಕ್ರಿಯಾ ಯೋಜನೆ ಮೊತ್ತ	ಖರ್ಚಾದ ಮೊತ್ತ
1	Improvements to road from Murki, Aurad & Handarki SH-122 Km 152 to 154 in Sedam taluka	0.95	0.00
2	Improvements to road from Murki, Aurad & Handarki SH-122 Km 160 to 162 in Sedam taluka	0.75	0.00
3	Widening & Improvements of road from Ferozabad Cross to Kamalapur SH-125 (Margol College cross to Tonsanahalli) Km. 10.00 to 122.00 Sedam Constituency Shahabad Taluka.	1.14	0.00
4	CC Road & Drain from Jabbar sheikh Adda to Choti Masjid (Ward No.5) in Sedam town.	0.07	0.07
5	CC Road & Drainage in Chennalli Layout from Ravi house to Basavaraj Allur house & Kashappa house to Mallikarjun house in Chittapur town.	0.60	0.33
6	CC Road in Ward No.6 in Sedam town.	0.24	0.19
7	Constructin of C.D. in between Sumbada Village to Old Hangaraga Road Jewargi Constituency Yedrami Taluka Kalaburagi District	0.04	0.00
8	Construction of B.T Road at Agriculture office Connecting to Stadium and Development of Ground at Sedam town in Sedam Taluka	0.50	0.00
9	Construction of C.C Road From Akkamahadevi Garden to Basavaraj Patil House & at Ward No:52 Akkamahadevi Colony in Kalaburagi District	0.25	0.00
10	Construction of C.C Road From Basavaraj Sajjan House to Deva Nagar Main Road at Ward No:55 Deva Nagar in Kalaburagi District	0.15	0.00
11	Construction of C.C Road From Behind Laxmi Narayan Kalyan mantap to Jewargi Guttedar House at Ward No:55 in Kalaburagi District	0.35	0.00
12	Construction of C.C Road From Beside of Mallikarjun Kharge School to Under Bridge at Ward No:54 Tarfile in Kalaburagi District	0.15	0.00
13	Construction of C.C Road From Bramhaji Rao House to Manish Lal Shaha House at Ward No:36 in Kalaburagi District	0.30	0.00
14	Construction of C.C Road From Dandu K.G.B Bank Manager House to Ganapati Waded House at Ward No:55 Sadashiv Nagar in Kalaburagi District	0.10	0.00
15	Construction of C.C Road From Gangotri Ved Pathashale to Bhagyshree Basannagoud patil house at Ward No:55 in Kalaburagi District	0.06	0.00
16	Construction of C.C Road From Hanmanth raya Engineer House to Lokman College Road at Ward No:54 Gabre layout in Kalaburagi District	0.10	0.00
17	Construction of C.C Road From Himath Gatge House to Gole House at Ward No:54 Gabre layout in Kalaburagi District	0.15	0.00
18	Construction of C.C Road From Manjunath Jewargi House to Divine College at Ward No:46 in Kalaburagi District	0.10	0.00
19	Construction of C.C Road From Mohammad Mirja Baig (Adarsh Traders) to Food Zone at Ward No:33 in Kalaburagi District	0.12	0.00
20	Construction of C.C Road From Prakash Kudri House to Raja Ramappa Nayak House at Ward No:55 in Tilak Nagar Kalaburagi District	0.30	0.00
21	Construction of C.C Road From Shivraj Revanasiddappa Patil House to Gurubasappa Gunderao House at Kotnoor (D) in Kalaburagi District	0.10	0.00
22	Construction of C.C Road From Sri Devar House to S.D Patil House at Ward No:36 Behind Rotary School in Kalaburagi District	0.20	0.00
23	Construction of C.C Road From Taj Sultanpur Main Ring Road to Annappa Mareppa House at Kamal Nagar in Kalaburagi District	0.20	0.00
24	Construction of C.C Road From Vipul Kulkarni House to Radha Krishna House at Ward No:55 Deva Nagar in Kalaburagi District	0.10	0.00
25	Construction of CC road Ward No.9 Ayodhya Nagar CC road, Ward No. 10 Gandigudi Layout Near Sri Pawar house surrounding CC road (300 M). Ward No. 11 Beside Lala Hanuman Temple Charndrakanth Aradhya house Main road (B.T road) (200 M) improvement road. Ward No. 12 Gunj Bank Colony Basawaraj Imdapur house to Eshwar Temple, Eshwar Temple Shrishail house, Gunj Main road Linganwadi house (300 M). Ward No. 24 Bhovi Galli from Nabi Café Via Nageshwar Temple Via Putani Galli, Deepak baldva house to Swamy house (600 M) Ward No. 27 New Raghavendra Colony Lingaraj Sheelavant house to Beerling Pujari house, Devar Dasimayya Colony Main road to Revansiddeshwar Temple (400 M). Ward No. 31 K.H.B Colony Sri Laxman Kattimani house Jayashree house. Raghaji Colony Prabhu house beside Ganesh Nagar Zara Electronic to Jagadevi Ambalgi house. Ward No. 32 Adarsh Colony Shriranu Pujari house to Uma Andola house (300 M) with Pourkarmikar Badavane & Gubbi Colony (200) CC road in kalaburagi City, Kalaburagi District.	2.00	0.00

26	Construction of CC road, in Ward No. 5 from Shrivaji Nagar, Sri Kamable home to anganwadi Kendra, Mantu Kirana shop to Jagannath Hujigeri house, Bhavani Nagar from Bandayya swamy to Jagadevi house (300 M). Ward No. 6 Rajeev Gandhi Nagar Main road Pujari Mata to Main road Improvement road (B.T Road) (700 M). Ward No. 7 Dubai Colony Sharanu tum tum house to Ravi Pujari, laxman sinde house to Siddu Martur house, Santosh house to Shivu Swamy & Lokesh Sheelavant house Jagadevi house, Shivashakti Nagar from Anganwadi Kendra to Shawmill (400 M). Ward No. 8 Aland Colony from Munimkumar Hiremath house to Santosh Kotnoor house, Basawaraj Golad house Mallikarjun Jambaga house, Shivu Nagar Jitendra house to Narshingh Gouli house, Sidrameshwar Colony Ambaji house to Sharanu Guttadar house, Datta Nagar Suresh Narooona house to Guru Hippargi house (600 M). Ward No. 9 Devi Nagar Shivu Borati house to Rajshekhar house, Naganath Nelegar house to Shantayya Swamy & Prabhudev Nagar CC road, Sachin Biradar house to Kallashetty house (500 M) CC road & Improvement. Ward No. 10 Shekh roza & Lala Hanuman road Midd road Via Aradhana School Shahabazar Naka Main road (600 M) in Kalaburagi City Kalaburagi district.	2.00	0.00
27	Construction of Internal C.C Road to Colony having 318 Houses (Part-A) at Chincholi Town in Chincholi Taluka, Kalaburagi District.	1.36	0.00
28	Construction of Internal C.C Road to Colony having 318 Houses (Part-B) at Chincholi Town in Chincholi Taluka, Kalaburagi District.	1.36	0.00
29	Construction of B.T Road from Sathkhed main road to Jeevanmaradagi Village in Chittapur Taluka Kalaburagi District	0.88	0.00
30	Construction of B.T Road Improment at Mini Vidhan Soudha at Sedam Town in Sedam Taluka.	0.50	0.00
31	Construction Of B.T Road, Development of Indoor Stadium Ground and Police Quarters Ground at Sedam Town in Sedam Taluka	0.49	0.00
32	Construction of B.T. Road from Ijeri Village to Syed Peer Dargah Jewargi Constituency Jewargi Constituency Yedrami Taluka Kalaburagi District	0.48	0.00
33	Construction of Bituminous Concrete Road (BCR) at Mogha (K) Village in Aland Taluka Kalaburagi District	0.33	0.00
34	Construction of C C Road and Drain at Gogi Thand, Belur(k), Anthapanal, Ankalgi, Bhuyyar, Dinasi, Babalada IK, Malasapura Thand and Construction of Protection wall near Purunayak Thand and near Manikeshwar Temple Kalamuda and Construction of C C Road and Drain for Limbu nayak Thanda, Neelakuda Thanda, Bhagavan Thanda, Bapunayak Thanda, kotragi, Ambalaga. in Kalaburagi District	2.22	0.00
35	Construction of C C Road and Drain at Belur (J)& Belur thand, Belur cross, Kesaratgi, Tavaragear, Keroora Thanda, Keroora, Sanoor Thanda, Srinivas Saradgi, Jnanaganga Colony, Nandoor(B), Nandoor(K), Auraad(B), Kusanura Thanda, Pala, Banura, Ganjalkhed, Kalanoor, Rikkina Alura, Keri-Ambalaga, Bet-Jewargi & Mahaganv village in Kalaburagi District	2.41	0.00
36	Construction of C.C Road and Drain Patvada Village	0.15	0.13
37	Construction of C.C Road and Drain From 1.Basavaraj Patil home to chennappa tengali home. 2.Sharanabasappa Biradar home to Mallanna Kikutagi home. 3.Shridhar home to Amruth Kalal home.4. Dr. Mahadeppa home to Mallanna Pujari home. 5.Gundappa Talavar home to Imam Sab home.6.Basavaraj Kalashetty to Apparav Tonsalli home. 7.Shivaputra kalal home to Tirupati Talvar home. 8.Shabbir Sutar ho me to Mahadevappa kantikar Home. 9.Mallanna Kalshetty home to Chennappa Kumbar home. in Heroor (K) Village	1.40	0.00
38	Construction of C.C Road and Drain in Azadpur Village	0.16	0.00
39	Construction of C.C Road and Drain in Belkota Gudda Village	0.15	0.00
40	Construction of C.C Road and Drain in Chandra Nagar Village	0.15	0.00
41	Construction of C.C Road and Drain in Dor Jamga Village	0.16	0.12
42	Construction of C.C Road and Drain in Jeevanagi Village	0.15	0.00
43	Construction of C.C Road and Drain in Kalbenur Village	0.15	0.00
44	Construction of C.C Road and Drain in Kesaratagi Village	0.20	0.00
45	Construction of C.C Road and Drain in Mahagaon (Cross) Village	0.15	0.00
46	Construction of C.C Road and Drain in Marmanchi Village	0.10	0.07
47	Construction of C.C Road and Drain in Navadgi(B) Village	0.15	0.08
48	Construction of C.C Road and Drain in Tadkal Village	0.15	0.13
49	Construction of C.C Road and Drain Nelkud Village		
50	Construction of C.C Road From Atharva Hotel to Udnoor Main Road at Ram Mandir in Kalaburagi District	1.50	0.00
51	Construction of C.C Road From Gobbur wadi Vakil House to Advocate Colony Bridge at Ward No:46 Kalyan Nagar in Kalaburagi District	0.20	0.00
52	Construction of C.C Road From Harish Tailor House to Wali House at Ward No:46 in Kalaburagi District	0.10	0.00

53	Construction of C.C Road From Revansiddappa Tengli House to Rajshekhar Jewargi House at Ward No:46 in Kalaburagi District	0.10	0.00
54	Construction of C.C Road from Venkatesh Nagar main road to Mahesh Patil Tarnalli house & C.C Pavement in front of Degree College at Sedam Town in Sedam Taluka	0.45	0.00
55	Construction of C.C Road near Hemareddy Mallamma Temple at Batgera (K) village in Sedam Taluka	0.50	0.00
56	Construction of C.C Road in Dhammur Village	0.21	0.00
57	Construction of C.C Road in Tolanwadi Village	0.10	0.00
58	Construction of C.C. Road and Drainage from Kanakadas Circle to Beeralingeswar Temple in Neradgi Village Jewargi Constituency Yedrami Taluka Kalaburagi District	0.05	0.00
59	Construction of C.C. Road from Sangollirayanna Circle to Thanda @ Muthukoda Village Jewargi Constituency Yedrami Taluka Kalaburagi District	0.05	0.00
60	Construction of C.C. Road from Basvana Sangolagi Village Near Basaveshwar Temple in Aland Taluka Kalaburagi District	0.50	0.00
61	Construction of C.C. Road from behind Jamiya Masjid Road Vadagera Village Jewargi Constituency Jewargi Constituency Yedrami Taluka Kalaburagi District	0.05	0.00
62	Construction of C.C. Road from Bhimaraya house to open well in Varavi village Jewargi Constituency Jewargi Constituency Yedrami Taluka Kalaburagi District	0.04	0.00
63	Construction of C.C. Road from Bijapur Main Road to Sofy Colony Ajjez House in Jewargi Town Jewargi Taluk Kalaburagi District	0.08	0.00
64	Construction of C.C. Road from Gugihal Bustand to Hanuman Temple in Gugihal Village Jewargi Constituency Yedrami Taluka Kalaburagi District	0.05	0.00
65	Construction of C.C. Road from Kakandaki Thanda Pundalika Pomo House to Padmanayak house in Kakandaki Thanda Jewargi Constituency Yedrami Taluka Kalaburagi District	0.05	0.00
66	Construction of C.C. Road from Kellur Main Road To Devamma Gowdathi House in Halagadla Village Jewargi Taluk Kalaburagi District	0.05	0.00
67	Construction of C.C. Road from Siddappa dealer house to Revanasiddappa house in Anajagi Village Jewargi Constituency Yedrami Taluka Kalaburagi District	0.04	0.00
68	Construction of C.C. Road in Banami Village Jewargi Taluk Kalaburagi District	0.05	0.00
69	Construction of C.C. Road in Hangaraga (B) Village Jewargi Constituency Jewargi Constituency Yedrami Taluka Kalaburagi District	0.05	0.00
70	Construction of C.C. Road in Haranur Village Jewargi Taluk Kalaburagi District	0.05	0.00
71	Construction of C.C. Road in Jewargi Taluk Near Kudi Darga Jewargi Taluk Kalaburagi District	0.04	0.00
72	Construction of C.C. Road in Kellur Village Jewargi Taluk Kalaburagi District	0.04	0.00
73	Construction of C.C. Road in Kukkanuru Village Jewargi Constituency Yedrami Taluka Kalaburagi District	0.05	0.00
74	Construction of C.C. Road in Mallappa Doddamani Housed Near School in Varavi Village Jewargi Constituency Yedrami Taluka Kalaburagi District	0.05	0.00
75	Construction of C.C. Road in Saidapur Village Jewargi Constituency Jewargi Constituency Yedrami Taluka Kalaburagi District	0.05	0.00
76	Construction of C.C. Road in Yalagoda Village Jewargi Constituency Yedrami Taluka Kalaburagi District	0.05	0.00
77	Construction of C.C. Road in Yanakanchi Village Jewargi Taluk Kalaburagi District	0.05	0.00
78	Construction of C.C. Road Jamiya Masjid to Siddayya House Jeratagi Village Jewargi Taluk Kalaburagi District	0.05	0.00
79	Construction of C.D. Haravala Road S.C. Colony in Nelogi Village Jewargi Taluk Kalaburagi District	0.05	0.00
80	Construction of CC road & Drain at Mudhol Village in Sedam Taluka, Kalaburagi District.	0.30	0.15
81	Construction of CC Road & Drainage	0.20	0.19
82	Construction of CC Road & Drainage from ACC Co. Main Gate to ACC Ground Wall	0.50	0.45
83	Construction of CC Road at Chittapur PU College at Chittapur Town in Chittapur Taluka Kalaburagi District	0.13	0.00
84	Construction of CC road at Revoor(B) Bustand in Afzalpur Taluka	0.05	0.03
85	Construction of CC road Continuatio at Revoor(B) Bustand in Afzalpur Taluka	0.09	0.06
86	Construction of CC Road From Basaveshwar Chouk to Ambigara Choudayya Chouk in Ingalagi Village in Chittapur Taluka Kalaburagi District	0.40	0.00
87	Construction of CC Road From Sherkhanwali Darga to Palakamma Temple in Ingalagi Village at Chittapur Taluka Kalaburagi District	0.20	0.00

88	Construction of CC Road in Bramhapur Nagar & Mahalaxmi Nagar in Kalaburagi Taluka & District	0.75	0.00
89	Construction of CC Road Near Dr. Babu Jaga Jeevanram Bhavan at Govt. High School in Ingalagi Village at Chittapur Taluka Kalaburagi District	0.20	0.00
90	Construction of Formation Road in Kadakola Village Jewargi Constituency Yedrami Taluka Kalaburagi District	0.04	0.00
91	Construction of Main Road From Savalagi(B) Village to Yalavantagi Village	1.53	1.14
92	Construction of Metal Road at Ravoor Village Math in Chittapur Taluk Kalaburagi District	0.44	0.00
93	Construction of Raod from Sawatkhed Main Raod to Jeevanmaradgi village in Chittapur Taluka Kalaburagi Dsistrict	1.78	0.00
94	Construction of Road from Chandrashekhar Patil House to Mallikarjun Biradar House in Jewargi B Village Afzalapur Taluk Kalaburagi District	0.05	0.00
95	Construction of Road from Mallabad Main Road to Akash RO Plant Village Afzalapur Taluk Kalaburagi District	0.04	0.00
96	Construction of Road from Maragamma Temple to Babu Ammanni House in Ghattarga Village Afzalapur Taluk Kalaburagi District	0.05	0.00
97	Construction of Road from Udachan Hatti Main Road to Udachan Village Afzalapur Taluk Kalaburagi District	0.02	0.00
98	Construction of Road from Bangaraga to Jamaga Village in Aland Taluka Kalaburagi District	1.00	0.00
99	Construction of Road from Bhosaga cross to Duddanagi Village Afzalapur Taluk Kalaburagi District	0.20	0.00
100	Construction of Road From Gadikeshwar to Koravi Ramanagar Thanda in Chincholi Taluka, Kalaburagi District.	0.29	0.00
101	Construction of Road from Gobbur B to Garoor Village Afzalapur Taluk Kalaburagi District	0.80	0.00
102	Construction of Road from Hadalagi Village to Jhalaki (K) Village in Aland Taluka Kalaburagi District	0.80	0.00
103	Construction of Road from Jamaga to Kanamus Village in Aland Taluka Kalaburagi District	1.00	0.00
104	Construction of Road from Shivoor cross to Hydera Village Afzalapur Taluk Kalaburagi District	0.40	0.00
105	Construction of Road in Nayak Nagar at Aland Town in Aland Taluka Kalaburagi District	0.10	0.00
106	Construction of Road in Ward No. 12, Near Adarsh School at Aland Town in Aland Taluka Kalaburagi District	0.30	0.00
107	Construction of Road Near New Bhovi to Vijaykumar Nimbal Field Afzalapura Town Afzalapur Taluk Kalaburagi District	0.04	0.04
108	Costruction of Bridge at Rudraywadi Road in Aland taluka	0.28	0.00
109	Improment of Taluka Stadium at Sedam Town in Sedam Taluka.	0.49	0.00
110	Improments of Road from Chincholi cross to Central Bus stand at Sedam Town in Sedam Taluka.	0.35	0.00
111	Improments of Road from Central Bus stand to Police Station at Sedam Town in Sedam Taluka.	0.30	0.00
112	Improvement and widening of SH-10 Wagdargi-Ribbanpalli Road from Chincholi Cross to Basaveshwar Circle in Sedam Town in Sedam Taluka Kalaburagi District	1.99	1.00
113	Improvement of CC Road From Nimarga-Nimbala 1.50 Km to 2.50 Km in Aland Taluka	1.00	0.00
114	Improvement of CC Road From Nimarga-Nimbala 9.50 Km to 10.60 Km in Aland Taluka	1.00	0.00
115	Improvement of Road from Kachur-Mugnoor Main Raod to Kachur Narasappa Pujari Land in Sedam Taluka Kalaburagi District	0.86	0.00
116	Improvement of Road from Sedam main road to Degree college & Providing Street light at Sedam town in Sedam Taluka, Kalaburagi District.	0.49	0.25
117	Improvement of Road near Bilkal Village in sedam Taluka, Kalaburagi District.	0.49	0.25
118	Improvement of Road to Muraki-Aurad-Handarki Road Km 213.80 to 213.90 (SH-122) in Sedam Taluk Kalaburagi District	0.20	0.10
119	Improvements of Road From Kukkunda village to village Water Course at Sedam Town In Sedam Taluka	0.60	0.00
120	Improvements of Road From Chincholi Cross to Kamalavati river at Sedam Town in Sedam Taluka.	0.80	0.00
121	Improvements of Road From Ameer Garage to Syed Wajeed Ali Agriculture Land at Nidgunda Village in Chincholi Taluka (under Sedam Constituency)	1.76	0.00
122	Improvements of Road From Madina Mazjid to Ameer Garage at Nidgunda Village in Chincholi Taluka (under Sedam Constituency)	1.75	0.00

123	Improvements to road from (SH-125) Ferozabad Cross to Kalamalapur road Km. 50.00 to 52.00 (Gotur Village to Gescom Office) in Kalagi Taluka (Chincholi Constituency)	0.52	0.00
124	Providing CC road and Drain from 1) Babu Jagjivanram Bhavan to Harshappa Chakani House Via Ramling house 2) Sharanappa Contractor House to Nagamma House 3) Hanmanthraya Kachur House to Mallappa kattimani House 4) Govindappa Pujari House to Vijappa Yakmayi House to Nagappa Talwar at Telkur Village in Sedam Taluka 5) construction of three General Toilets and Providing Highmast at Telkur Village in Sedam Taluka. 5) Construction of Ramp to Kagina River.	1.50	0.00
125	Providing CC road and Drain 1) from Mahadevappa House to Nagreddy House 2) Nagappa Nagur House to Hooda & Kulkarni House 3) Kanteppa Sahukar House to Basavaraj Patilji Filt 4) Ramanna Pujari House to Martamma Mantanalli House (Both side Drain) 5) Nagaling Temple to Mareppa swami Field Via Yaddalli Main road Culvert and Yallappa House to Main road Culvert 6) Sharanappa Kondampalli House to Sharanappa Contractor Field at Telkur Village in Sedam Taluka	1.70	0.00
126	Providing CC road & Drain from Agasi to Basavanna Float and Hantu Joshi house to Chandrappa Sannamane house and other road & Ahmed Mastar House to ELS at Ravoor Village in Chittapur Taluka.	0.50	0.40
127	Providing CC road & Drain from Revansiddeshwar Temple to patil House and Others wards in Bhagodi Village in Chittapur Taluka.	0.50	0.40
128	Providing CC road & Drain from Gram Panchayat Office to Rehabilitation Center at Kadabur Village in Chittapur Taluka.	0.60	0.59
129	Providing CC road & Drain from Sangameshwar Temple to Main road and from Bhimaraya Hattikuni House to Palish Machine Main road at Balavadgi Village in Chittapur Taluka.	0.70	0.69
130	Providing CC road & Drain from Suresh Sahukar House to Wadi Main road and others wards in Konchur Village in Chittapur Taluka.	0.70	0.00
131	Providing CC road from Udagi main road to NGO colony at Sedam town in Sedam Taluka	1.10	0.96
132	Widening road from (SH-122) road Km. 140.70 to 141.10 in Chicholi Taluka (Chincholi Constituency)	0.50	0.00
133	Widening road from Maharashtra Border to Handarki (SH-122) road Km. 140.35 to 140.70 in Chicholi Taluka	0.50	0.00
134	Widening road from Maharashtra Border to Handarki (SH-122) road Basaveshwar Circle to Chandapur Cross Km. 140.00 to 140.35 in Chicholi Taluka	0.92	0.00
ಒಟ್ಟು ಮೊತ್ತ		62.86	7.81


 ನಿರ್ದೇಶಕರು

ಕಲಬುರಗಿ ಜಿಲ್ಲಾ ಖನಿಜ ಪ್ರತಿಷ್ಠಾನ ಟ್ರಸ್ಟ್ ಅಡಿ ಕೈಗೊಂಡ ಯೋಜನೆ, ಅನುಮೋದಿತ ಕ್ರಿಯಾ ಯೋಜನೆ ಮೊತ್ತ ಹಾಗೂ ಖರ್ಚಾದ ಮೊತ್ತದ ವಿವರ

ಕ್ರ.ಸಂ	ಯೋಜನೆಗಳ ವಿವರ	ರೂ.ಕೋಟಿಗಳಲ್ಲಿ	
		ಅನುಮೋದಿಸಿದ ಕ್ರಿಯಾ ಯೋಜನೆ ಮೊತ್ತ	ಖರ್ಚಾದ ಮೊತ್ತ
1	Any othe measures for enhacing evironmental quality in mining district	0.79	0.00
2	Drinking water Supply	38.19	10.73
3	Education	48.33	14.50
4	Energy and watershed development	27.90	12.53
5	Environment preservation and pollution Control Measures	22.95	14.59
6	Health care	30.39	8.71
7	Irrigation	16.52	12.88
8	Physical Infrastructure	128.02	40.57
9	Sanitation	60.72	7.73
10	Skill development	5.86	1.54
11	Welfare of aged and disabled people	9.33	2.79
12	Welfare of Women and Children	10.83	3.79
13	Yet to Decide	171.02	0.00
COVID 19 Expenditure up to 31st May 2023			59.51
Grand Total		570.84	189.87

(Handwritten Signature)

ನಿರ್ದೇಶಕರು

F. No. 7/9/2021-M. IV
GOVERNMENT OF INDIA
MINISTRY OF MINES

New Delhi, Shastri Bhawan,
Dated: the 23 April, 2021

ORDER

WHEREAS sub-section (1) of Section 9B of the Mines and Minerals (Development and Regulation) Act, 1957 (67 of 1957), mandates that the State Governments shall, by notification, establish a District Mineral Foundation in every district in the country affected by mining related operations.

AND WHEREAS sub-section (3) of Section 9B of the Act provides that the composition and functions of the District Mineral Foundation shall be as may be prescribed by the State Government.

AND WHEREAS the proviso to sub-section (3) of Section 9B of the Act, states that the Central Government may give directions regarding composition and utilization of fund by the District Mineral Foundation.

AND WHEREAS it is observed that composition of Governing Council and Managing Committee of District Mineral Fund (DMF) varies from State to State, especially with respect to Chairman of Governing Council and Managing Committee as well as inclusion of Members of Parliament in the Governing Council.

AND WHEREAS the DMF is meant to work for interest and benefit of persons and area affected by mining related operations within the district, it is necessary that the administrative head of the district is the Chairman of the DMF and the elected representatives of mining affected area in the district are included as members of Governing Council.

THEREFORE, the Central Government, in exercise of the powers conferred under the proviso of sub-section (3) of Section 9B of the Mines and Minerals (Development and Regulation) Act, 1957, hereby directs the State Governments and Union Territories to incorporate the following in the rules regulating the composition of Governing Council and Managing Committee of District Mineral Foundation with immediate effect.

1. The Chairman of Governing Council and Managing Committee shall be District Magistrate/ Deputy Commissioner/ District Collector, of the district. No other person can function as Chairman of the Governing Council and Managing Committee.
2. Member of Parliament (MP), Lok Sabha of the district shall be a member of the Governing Council. In case, there are more than one MPs of Lok Sabha in a

- district, all MPs of Lok Sabha of the districts shall be members of the Governing Council.
3. In case, the constituency of one MP of Lok Sabha falls in more than one districts, the MP of Lok Sabha shall be member of the Governing Council of all such districts.
 4. MP of Rajya Sabha from a State shall be a member of the Governing Council of one district selected by him/her. *(The Rajya Sabha MP shall intimate name of the district selected by him/her to the Secretary in-charge of Mining Department of the State who in turn shall inform the concerned District Magistrate/ Deputy Commissioner/ District Collector.)*
 5. The Members of Legislative Assembly (MLAs) of the district shall be members of the Governing Council.
 6. The Members of Legislative Council of the State (MLC) shall be a member of the Governing Council of one district selected by him/her. *(The MLC shall intimate name of the district selected by him/her to the Secretary in-charge of Mining Department of the State who in turn shall inform the concerned District Magistrate/ Deputy Commissioner/ District Collector.)*

Any meeting of Governing Council or Managing Committee of District Mineral Foundation of a district held after issue of this order will be held with composition as mandated above.


23/4/21
(Sanjay Lohiya)

Additional Secretary to the Government of India

- To,
1. Chief Secretaries of all States,
 2. Administrators of Union Territories,
- Copy for information to:
PS to Minister for Mines; PPS to Secretary (Mines)

CIMMN/HS 2022