


ಕರ್ನಾಟಕ ವಿಧಾನ ಪರಿಷತ್ತು

- 1 ಚುಕ್ಕೆ ಗುರುತಿನ ಪ್ರಶ್ನೆ ಸಂಖ್ಯೆ : 422+371+432
 2 ಸದಸ್ಯರ ಹೆಸರು : ಶ್ರೀ ಅ. ದೇವೇಗೌಡ (ಪದವೀಧರರ ಕ್ಷೇತ್ರ)
 ಹಾಗೂ ಶ್ರೀಮತಿ ಭಾರತಿ ಶೆಟ್ಟಿ
 (ನಾಮನಿರ್ದೇಶನ ಹೊಂದಿದವರು)
 3 ಉತ್ತರಿಸುವ ದಿನಾಂಕ : 07-12-2023
 4 ಉತ್ತರಿಸುವವರು : ಉಪ ಮುಖ್ಯಮಂತ್ರಿಗಳು

ಕ್ರ.ಸಂ	ಪ್ರಶ್ನೆ	ಉತ್ತರ
ಅ	ಬೃಹತ್ ಬೆಂಗಳೂರು ಮಹಾನಗರ ಪಾಲಿಕೆ ವ್ಯಾಪ್ತಿಯಲ್ಲಿ ಅತಿ ಜನನಿಬಿಡ ಹಾಗೂ ಸೂಕ್ಷ್ಮ ಪ್ರದೇಶದ ಮುಖ್ಯ ರಸ್ತೆಗಳಲ್ಲಿ ಸಾರ್ವಜನಿಕ ಉಪಯೋಗಕ್ಕಾಗಿ ರಸ್ತೆ ಮೇಲ್ಭಾಗದಲ್ಲಿ ನಿರ್ಮಿಸಲಾಗಿರುವ ಸ್ಕೈ-ವಾಕ್‌ಗಳ ಮತ್ತು ಅಂಡರ್ ಪಾಸ್ ಒಟ್ಟು ಸಂಖ್ಯೆ ಎಷ್ಟು; ಅವುಗಳನ್ನು ಎಲ್ಲೆಲ್ಲಿ ನಿರ್ಮಿಸಲಾಗಿದೆ: (ಮಾಹಿತಿ ಒದಗಿಸುವುದು)	ಬೃಹತ್ ಬೆಂಗಳೂರು ಮಹಾನಗರ ಪಾಲಿಕೆ ವ್ಯಾಪ್ತಿಯಲ್ಲಿ ಒಟ್ಟು 64 ಸ್ಕೈ-ವಾಕ್‌ಗಳನ್ನು ನಿರ್ಮಿಸಲಾಗಿದ್ದು, ವಿವರಗಳನ್ನು ಅನುಬಂಧ-1 ರಲ್ಲಿ ನೀಡಿದೆ. ಬಿ.ಬಿ.ಎಂ.ಪಿ. ವತಿಯಿಂದ 20 ಅಂಡರ್-ಪಾಸ್‌ಗಳನ್ನು ನಿರ್ಮಿಸಿದ್ದು, ವಿವರಗಳನ್ನು ಅನುಬಂಧ-2 ರಲ್ಲಿ ನೀಡಿದೆ.
ಆ	ಅಂಡರ್ ಪಾಸ್ ಮತ್ತು ಸ್ಕೈ-ವಾಕ್‌ಗಳ ನಿರ್ಮಾಣಕ್ಕೆ ಸರ್ಕಾರದಿಂದ ಖರ್ಚಾದ ಅನುದಾನ ಎಷ್ಟು; (ಮಾಹಿತಿ ನೀಡುವುದು)	ಬೃಹತ್ ಬೆಂಗಳೂರು ಮಹಾನಗರ ಪಾಲಿಕೆಯ ವತಿಯಿಂದ 20 ಅಂಡರ್-ಪಾಸ್‌ಗಳನ್ನು ನಿರ್ಮಿಸಲಾಗಿದ್ದು, ಸದರಿ ಅಂಡರ್-ಪಾಸ್‌ಗಳ ನಿರ್ಮಾಣಕ್ಕೆ ಖರ್ಚಾದ ಅನುದಾನದ ವಿವರಗಳನ್ನು ಅನುಬಂಧ-2ರಲ್ಲಿ ನೀಡಿದೆ. 03 ಸ್ಕೈ-ವಾಕ್‌ಗಳನ್ನು ಮಾತ್ರ ಬೃಹತ್ ಬೆಂಗಳೂರು ಮಹಾನಗರ ಪಾಲಿಕೆ ವತಿಯಿಂದ ಸರ್ಕಾರದ ನಗರೋತ್ಥಾನ ಯೋಜನೆ ಅಡಿಯಲ್ಲಿ ರೂ.764.43ಲಕ್ಷಗಳ ವೆಚ್ಚದಲ್ಲಿ ನಿರ್ಮಿಸಲಾಗಿರುತ್ತದೆ. 05 ಸ್ಕೈ-ವಾಕ್‌ಗಳನ್ನು ಬೆಂಗಳೂರು ಅಭಿವೃದ್ಧಿ ಪ್ರಾಧಿಕಾರದಿಂದ ರೂ.449.55 ಲಕ್ಷಗಳ ವೆಚ್ಚದಲ್ಲಿ ನಿರ್ಮಿಸಲಾಗಿರುತ್ತದೆ. ಉಳಿದ ಎಲ್ಲಾ ಸ್ಕೈವಾಕ್‌ಗಳನ್ನು ಖಾಸಗಿ ಸಹಭಾಗಿತ್ವದಲ್ಲಿ ನಿರ್ಮಿಸಲಾಗಿದ್ದು, ಸರ್ಕಾರಕ್ಕಾಗಲೀ ಅಥವಾ ಬಿ.ಬಿ.ಎಂ.ಪಿ.ಗೆ ಆಗಲೀ ಯಾವುದೇ ವೆಚ್ಚ ಉಂಟಾಗಿರುವುದಿಲ್ಲ.

<p>ಇ</p>	<p>ಪಾಲಿಕೆ ವ್ಯಾಪ್ತಿಯಡಿ ಸಾರ್ವಜನಿಕರ ಭದ್ರತೆಗಾಗಿ ಮುಖ್ಯ ರಸ್ತೆಗಳ ಮೇಲ್ಭಾಗದಲ್ಲಿ ನಿರ್ಮಿಸಲಾಗಿರುವ ಹಲವಾರು ಸಂಖ್ಯೆಯ ಅಂಡರ್ ಪಾಸ್ ಮತ್ತು ಸ್ಕೈ-ವಾಕ್‌ಗಳು ಸರಿಯಾದ ನಿರ್ವಹಣೆ ಕಾಣದೆ ಬಣ್ಣಗಳು ಹೋಗಿ, ತುಕ್ಕು ಹಿಡಿದಿದ್ದು, ಕೆಲವು ಕಡೆ ನಡೆದಾಡುವ ಕಬ್ಬಿಣದ ಮೆಟ್ಟಿಲುಗಳು ಹಾಗೂ ಹಲಗೆಗಳು ಮುರಿದಿದ್ದು, ಪಾದಚಾರಿಗಳು ಜೀವ ಭಯದಿಂದ ಸ್ಕೈ-ವಾಕ್‌ಗಳನ್ನು ಬಳಸಲು ಹಿಂಜರಿಯುತ್ತಿದ್ದು ಈ ಬಗ್ಗೆ ಪಾಲಿಕೆ ಕೈಗೊಂಡ ಕ್ರಮಗಳೇನು; (ಮಾಹಿತಿ ನೀಡುವುದು)</p>	<ul style="list-style-type: none">• ಪಾದಚಾರಿ ಅಂಡರ್‌ಪಾಸ್‌ಗಳನ್ನು ವಾರ್ಷಿಕ ಆಯವ್ಯಯ ಅನುದಾನದಲ್ಲಿ 2022-23ನೇ ಸಾಲಿನಲ್ಲಿ ಒಟ್ಟು ರೂ.265.00 ಲಕ್ಷಗಳ ಮೊತ್ತದಲ್ಲಿ ನಿರ್ವಹಣೆ ಮಾಡಲಾಗುತ್ತಿರುತ್ತದೆ.• ಅಂಡರ್‌ಪಾಸ್‌ಗಳನ್ನು ಪಾದಚಾರಿಗಳು ಯಾವುದೇ ಭಯ ಭೀತಿ ಇಲ್ಲದಂತೆ ಉಪಯೋಗಿಸಲು "ಹೋಮ್ ಗಾರ್ಡ್"ಗಳನ್ನು ಅಗತ್ಯಕ್ಕೆ ತಕ್ಕಂತೆ 02 ಮತ್ತು 03 ಪಾಳಿಗಳಲ್ಲಿ ನಿಯೋಜಿಸಲಾಗಿರುತ್ತದೆ. ಪಾದಚಾರಿಗಳಿಗೆ ಸಹಾಯವಾಗುವಂತೆ ನಾಮಫಲಕವನ್ನು ಅಳವಡಿಸಲಾಗಿದೆ.
<p>ಈ</p>	<p>ಸರ್ಕಾರದ ಅಂಡರ್ ಪಾಸ್ ಮತ್ತು ಸ್ಕೈ-ವಾಕ್‌ಗಳ ಬದಲು ಅಥವಾ ಜೊತೆಗೆ ಲಿಫ್ಟ್‌ನ್ನು ಕಡ್ಡಾಯವಾಗಿ ಅಳವಡಿಸುವ ಯೋಜನೆ ಸರ್ಕಾರ ಮುಂದಿದೆಯೇ; ಹಾಗಿದ್ದಲ್ಲಿ, ಈ ನಿಟ್ಟಿನಲ್ಲಿ ಸರ್ಕಾರ ತೆಗೆದುಕೊಂಡ ಕ್ರಮಗಳೇನು?</p>	<ul style="list-style-type: none">• ಒಟ್ಟು 55 ಸ್ಕೈ-ವಾಕ್‌ಗಳಿಗೆ ಈಗಾಗಲೇ ಲಿಫ್ಟ್ ಅಳವಡಿಸಲಾಗಿದೆ.• ಅಂಡರ್‌ಪಾಸ್‌ನ ಆಳ ಕೇವಲ ಸುಮಾರು 08 ಅಡಿ ಇರುವುದರಿಂದ ಲಿಫ್ಟ್‌ಗಳ ಅವಶ್ಯಕತೆ ಕಂಡುಬಂದಿರುವುದಿಲ್ಲ.

ಸಂಖ್ಯೆ: ನಅಇ 409 ಎಂಎನ್‌ವೈ 2023 (ಇ)


(ಡಿ.ಕೆ. ಶಿವಕುಮಾರ್)
ಉಪ ಮುಖ್ಯಮಂತ್ರಿ


ಅನುಬಂಧ (1)

ಕೆಳಗೆ ಗುರುತಿಸಿದ ಪ್ರಜ್ಞೆ ಕಾರ್ಯ
422 + 371 + 432

BRUHAT BANGALORE MAHANAGARA PALIKE


ABSTRACT OF SKYWALKS COMPLETED AND IN OPERATION

Sl. No	Description	Nos	Remarks
1	A- Constructed under PPP Model	52	
2	B-Constructed by BDA & Maintained by BBMP (Non-PPP Model)	9	Constructed by BDA & Maintained by BBMP
3	C- Constructed by BBMP under GOK Grants	3	
	Grand Total	64	


EXECUTIVE ENGINEER
Traffic Engineering Cell (RI)
Bruhath Bengaluru Mahanagara Palike
Bengaluru - 560002

A:- Skywalks Completed and Opened for Public Usage

Sl. No	Project Name
1	2
1	Bellary Road (Mekhri Circle) near HMT Bhavan
2	T. Chowdaiah Road Infront of Nehru Planitorium
3	N.R square near LIC Building (Corporation) - From Mission Road to OTC Road
4	Basaveswara Circle Opp to Sophia School
5	Kasturba Road In front of Sir M. Vishweshwaraiah Museum
6	Residency Road Bishop Cotton School Near Bangalore Club
7	Dommalur Old Airport Road near New Shanthi Sagar Hotel
8	Dommalur Inner Ring Near Embassy Golf Link
9	Indiranagara 100 feet Road
10	Old Airport Road near Manipal Hospital Center
11	Old airport road, Infront of Sir.M. Vishweshwaraiah college near Kemp Fort
12	Sampangi Ramanagara at Rajaram Mohan roy road near Kanteerava Stadiem
13	Old madras Road infront of Byyapanahalli, Metro Station
14	St Joseph College (Autonomus) Near Lalbagh Road Bengaluru (Between St Joseph Science Block to PG Block)
15	Opp. Manipal Hospital ,on old air port road
16	Old Airport Road, From Magnum Hospital to Konenaagrahara bus stop
17	At Old Madras Road, from Benniganahalli to Nagavarapalya



Sl. No	Project Name
18	Outer Ring Road, HBR Layout, 4th and 5th block Bescom near Ambedkar Ground.
19	Residecy road near Bishop Cotton Girls School
20	In front of Cantonment Railway Station - From Parking to Railway station.
21	At Maharani Women College Sheshadri Road near K.R. Circle
22	Mysore road near Gopalan Mall
23	Tumkur Road adjacent to Yashwanthpur Rail way Station
24	Sir C V Raman Road Opp to CPRI near Kendriya Vidyalaya school
25	Outer Ring Road Near Nagarabhavi Village
26	Mysore road near BBMP Collage & Government School at Azad nagar in ward no-141.
27	Kempegowda Bus stop, connecting from Dhanvanthri Road, BMTC pedestrian bridge and from BMTC pedestrian bridge to Bangalore city Railway Station across
28	St. John Hospital road Junction across Hosur road and Sarjapur Road
29	Near ISKCON Temple Rajajinagara from Left side of Bus Stop to Left Side of Kalyanamantapa
30	Palace Gutthalli Bus Stop, near Cauveri Theatre (Bellary Road) – from Palace ground to Guttalli Bus stop.
31	Outer Ring road near ITI Colony Nagarbavi 1st block.
32	Chord Road and 10 th Cross Junction, Rajajinagara 1 st Block, Ward No 67
33	Ramana Maharshi meditation centre near Mekhri circle on Bellary road for
34	Jayanagar 3rd Block near Syndicate bank to Baroda Bank (Rajalakshmi jewells) integrated
35	Christ College near Dairy Circle


Sl. No	Project Name
36	On Lasker - Hosur Road near Forum Mall
37	K.G.Road near Kandaya Bhavan
38	KH Road, Shanthinagar - On KH Road – near KSRTC Building
39	At the junction of Tavarekere Road and Hosur road, inter section from ADD Labs to service road.
40	Hosur road Nimhans hospital
41	Near National Dairy Research Institute Hosur Main Road
42	Mysore Road Near Deepanjalinagar Junction.(Near Gali Anjaneya Temple)
43	Mysore Road at Sattelite Bus Stop
44	Old Airport Road near Marathalli Bridge HAL
45	Near Marathahalli Bridge Munnekolala
46	Old Madras Road near Tin Factory
47	Outer Ring Road Near Marathahalli Innovative Multiplex
48	At Outer ring road from Akme Hormony appartment to Salarpuriya soft zone in ward no:150, Bellandur
49	ITI Colony, KR Puram
50	Bellanduru Central Mall, ORR, Ward no 150
51	Outer Ring road Marathahalli near Kala Mandira.
52	Yogeshnagar Outer ring road intersection, Hebbala

BRUHAT BENGALURU MAHANAGARA PALIKE

Details of Skywalk (Non-PPP Model) Constructed by BDA and Maintained by BBMP

B:- Completed and Opened for Public Usage


Sl. No	Project Name
1	2
1	Outer ring road, at Babusab palya Junction
2	Outer ring road, near Kammanahalli Junction
3	Outer ring road, near Ramamurthy Nagar Junction
4	Outer ring road, near Kasthuri Nagar Junction
5	Outer ring road, near Manyatha Techpark BDA Nagavara
6	K.G.Road near Santhosh theatre
7	Dr. Rajkumar Road Opposite to Orion Mall
8	Outer ring road, near Ecospace near O R R Devarabasavanahalli
9	Outer ring road, near K.R.Puram Santhe Maidhana on NH-75


EXECUTIVE ENGINEER
Traffic Engineering Cell (RI)
Bruhath Bengaluru Mahanagara Palike
Bengaluru - 560002

BRUHAT BANGALORE MAHANAGARA PALIKE

C: Skywalk Completed and in Operation (GOK Grant)

Sl. No	Project Name
1	2
1	Construction of Skywalk at Lakkasandra
2	Construction of Skywalk at Jakkasandra
3	Construction of Skywalk at St. Johns Hospital, Sarjapura Road



EXECUTIVE ENGINEER
Traffic Engineering Cell (RI)
Bruhath Bengaluru Mahanagara Palike
Bengaluru - 560002

ಅನುಬಂಧ (2)

BRUHAT BANGALORE MAHANAGARA PALIKE

ABSTRACT OF PEDESTRIAN SUBWAY COMPLETED AND IN OPERATION

Sl. No	Description	Nos	Remarks
1	A- Constructed by BBMP	20	
	Grand Total	20	


EXECUTIVE ENGINEER
Traffic Engineering Cell (RI)
Bruhath Bengaluru Mahanagara Palike
Bengaluru - 560002

List of Pedestrian Subways in BBMP Jurisdiction

S/No	Pedestrian Subway Location	Estimate cost (Amount in lakhs)
1	Pedestrian subway near KR Market	590.00
2	Pedestrian Subway across Gubbi Thotadappa Road, in front of City Railway Station	180.00
3	Pedestrian Subway across Dharmambudhi Road (Old Sangam Theatre) connecting city bus stand and KSRTC Bus stand.	293.00
4	Pedestrian Subway across Vatal Nagaraj Road Near Sujatha Talkies	62.00
5	Pedestrian Subway across Sheshadri Road near SJP Ploytechnic College	80.00
6	Pedestrian Subway along Cubbon park road (Century club road) near K R Circle	70.00
7	Pedestrian Subway across Dr. Ambedkar Veedhi near KR circle (Opp. To Lokayuktha office)	70.00
8	Pedestrian Subway across Nrupathunga Road near KR circle Bus Stop	70.00
9	Pedestrian Subway across city civil court road near KR circle	75.00
10	Pedestrian Subway across Nrupathunga Road near KR circle	75.00
11	Pedestrian Subway across Nrupathunga Road near RBI	75.00
12	Pedestrian Subway across Rajbhavan Road near Basaveshwara Circle (Chalukya circle)	70.00
13	Pedestrian Subway across Basaveshwara Circle near Chalukya circle	70.00
14	Pedestrian Subway across Bellary Road near Hebbal	80.00
15	Pedestrian Subway across Bellary Road near Ananda Nagar	80.00
16	Pedestrian Subway across Sampige Road Malleshwaram towards North side of 5th cross	70.00
17	Pedestrian Subway across Sampige Road Malleshwaram towards South side of 5th cross	70.00
18	Pedestrian Subway across Chord Road near Vijayanagar Bus stand	320.00
19	Pedestrian Subway across NR Road near Townhall	237.00
20	Pedestrian Subway across Outer Ring Road near Dr.Rajkumar Samadhi, Nandini Layout	105.00


EXECUTIVE ENGINEER
 Traffic Engineering Cell (RI)
 Bruhath Bengaluru Mahanagara Palike
 Bengaluru - 560002