

ಕರ್ನಾಟಕ ಸರ್ಕಾರ


ವಿಧಾನ ಪರಿಷತ್ತು

1	ಚುಕ್ಕೆ ಗುರುತಿನ ಪ್ರಶ್ನೆ ಸಂಖ್ಯೆ	44 (237)
2	ಸದಸ್ಯರ ಹೆಸರು	ಶ್ರೀ ಎಂ. ನಾಗರಾಜು (ವಿಧಾನ ಸಭೆಯಿಂದ ಚುನಾಯಿತರು)
3	ವಿಷಯ	ರಾಜ್ಯದಲ್ಲಿರುವ ಗೊಲ್ಲರಹಟ್ಟಿಗಳನ್ನು ಕಂದಾಯ ಗ್ರಾಮಗಳನ್ನಾಗಿ ಪರಿವರ್ತಿಸುವ ಬಗ್ಗೆ
4	ಉತ್ತರಿಸಬೇಕಾದ ದಿನಾಂಕ	06.12.2023
5	ಉತ್ತರಿಸುವ ಸಚಿವರು	ಕಂದಾಯ ಸಚಿವರು

ಕ್ರ.ಸಂ	ಪ್ರಶ್ನೆ	ಉತ್ತರ
ಅ	<p>ರಾಜ್ಯದಲ್ಲಿ ಎಷ್ಟು ಗೊಲ್ಲರಹಟ್ಟಿಗಳಿವೆ ಮತ್ತು ಗೊಲ್ಲರಹಟ್ಟಿಗಳಲ್ಲಿ ವಾಸಿಸುತ್ತಿರುವವರ ಸ್ಥಿತಿಗತಿಗಳ ಬಗ್ಗೆ ಕಳೆದ ಅಧಿವೇಶನದಲ್ಲೂ ಕೇಳಲಾದ ಪ್ರಶ್ನೆಗೆ ಸರ್ಕಾರವು ದಿನಾಂಕ 15.02.2023 ರಂದು ರಾಜ್ಯದಲ್ಲಿ ಒಟ್ಟು 195 ಗೊಲ್ಲರಹಟ್ಟಿಗಳಿರುತ್ತವೆ ಮತ್ತು 187 ಗೊಲ್ಲರಹಟ್ಟಿಗಳನ್ನು ಕಂದಾಯ ಗ್ರಾಮಗಳನ್ನಾಗಿ ಪರಿವರ್ತಿಸಲು ಬೇಕಾಗಿರುವ ಮಾನದಂಡ ಪೂರೈಸುವುದರಿಂದ ಇವುಗಳನ್ನು ಕಂದಾಯ ಗ್ರಾಮಗಳನ್ನಾಗಿ ಪರಿವರ್ತಿಸಲು ಕ್ರಮಕೈಗೊಳ್ಳಲಾಗುವುದೆಂದು ನೀಡಿರುವ ಉತ್ತರದಲ್ಲಿನ ವಾಸ್ತವಿಕ ಅಂಕಿ-ಅಂಶಗಳು ತದ್ವಿರುದ್ಧವಾಗಿರುವುದರಿಂದ ರಾಜ್ಯದಲ್ಲಿರುವ ಗೊಲ್ಲರಹಟ್ಟಿ ಮತ್ತು ಗೊಲ್ಲರಹಟ್ಟಿಗಳಲ್ಲಿ ವಾಸಿಸುತ್ತಿರುವವರ ಸ್ಥಿತಿಗತಿಗಳ ಬಗ್ಗೆ ಜಿಲ್ಲಾವಾರು ಸವಿಸ್ತಾರವಾದ ವಿವರಗಳೊಂದಿಗೆ ಮಾಹಿತಿಗಳನ್ನು ನೀಡುವುದು</p>	<p>ರಾಜ್ಯದಲ್ಲಿ ಒಟ್ಟು 301 ದಾಖಲೆ ರಹಿತ ಗೊಲ್ಲರ ಹಟ್ಟಿ ಜನವಸತಿ ಪ್ರದೇಶಗಳನ್ನು ಗುರುತಿಸಲಾಗಿದೆ.</p> <p>ಕಂದಾಯ ಗ್ರಾಮವಾಗಿ ಘೋಷಿತವಾಗಿರುವ ಜನವಸತಿ ಗ್ರಾಮಗಳಿಗೆ ಸರ್ಕಾರದ ಸುತ್ತೋಲೆ ಸಂಖ್ಯೆ: ಕಂಇ 01 ಭೂದಾಪು 2016 ದಿನಾಂಕ 01.03.2016 ಹಾಗೂ ಇದರೊಂದಿಗಿನ ಅನುಬಂಧದಲ್ಲಿ ಸೂಚಿಸಿರುವ ಪ್ರಕಾರ ಮೂಲಭೂತ ಸೌಕರ್ಯಗಳನ್ನು ಒದಗಿಸಿಕೊಡಲು, ಕಂದಾಯ ಇಲಾಖೆ, ಭೂ ಮಾಪನ ಇಲಾಖೆ, ಗ್ರಾಮೀಣಾಭಿವೃದ್ಧಿ ಮತ್ತು ಪಂಚಾಯತ್ ರಾಜ್ ಇಲಾಖೆ, ತಾಂಡಾ/ವಾಲ್ಮೀಕಿ/ಅಂಬೇಡ್ಕರ್/ ದೇವರಾಜ ಅರಸ್, ಇತ್ಯಾದಿ ನಿಗಮಗಳು, ಲೋಕೋಪಯೋಗಿ ಇಲಾಖೆ, ಜಿಲ್ಲಾ ಪಂಚಾಯತ್ ಗಳಿಗೆ ಸೂಚಿಸಲಾಗಿರುತ್ತದೆ (ಅನುಬಂಧ 1 ಲಗತ್ತಿಸಿದೆ).</p>

<p>ಆ</p>	<p>ಗೊಲ್ಲರಹಟ್ಟಿಗಳನ್ನು ಕಂದಾಯ ಗ್ರಾಮಗಳನ್ನಾಗಿ ಪರಿವರ್ತಿಸಲು ಸರ್ಕಾರದ ಮುಂದಿರುವ ಯೋಜನೆಗಳಾವುವು ಮತ್ತು ಕಂದಾಯ ಗ್ರಾಮಗಳನ್ನಾಗಿ ಪರಿವರ್ತಿಸಲು ಬೇಕಾಗಿರುವ ಮಾನದಂಡಗಳನ್ನು ಪೂರೈಸಲು ಗೊಲ್ಲರಹಟ್ಟಿಗಳನ್ನು ಕಂದಾಯ ಗ್ರಾಮಗಳನ್ನಾಗಿ ಪರಿವರ್ತಿಸಲು ಸರ್ಕಾರದ ವತಿಯಿಂದ ಕೈಗೊಂಡಿರುವ ಕ್ರಮಗಳೇನು</p>	<p>ಸರ್ಕಾರದ ಸುತ್ತೋಲೆ ಸಂಖ್ಯೆ: ಕಂಇ 01 ಭೂದಾಪು 2016 ದಿನಾಂಕ 01.03.2016 ಹಾಗೂ ಇದರೊಂದಿಗಿನ ಅನುಬಂಧ ಮತ್ತು ಕಂಇ 20 ಸಿಸಿಆರ್ ವಿ 2019 ದಿನಾಂಕ 15.10.2019 ರ ಪ್ರಕಾರ ಮಾನದಂಡಗಳನ್ನು ಪೂರೈಸುವ ದಾಖಲೆ ರಹಿತ ಜನವಸತಿ ಪ್ರದೇಶಗಳನ್ನು ಕಂದಾಯ ಗ್ರಾಮಗಳೆಂದು ಘೋಷಿಸಲಾಗುತ್ತಿದೆ. (ಅನುಬಂಧ 2 ಮತ್ತು 3 ಲಗತ್ತಿಸಿದೆ).</p> <p>ರಾಜ್ಯದಲ್ಲಿ ಗುರುತಿಸಲಾಗಿರುವ ಒಟ್ಟು 301 ಗೊಲ್ಲರ ಹಟ್ಟಿಗಳ ಪೈಕಿ ನವೆಂಬರ್ 2023 ರ ಅಂತ್ಯಕ್ಕೆ 108 ಗೊಲ್ಲರಹಟ್ಟಿಗಳ ದಾಖಲೆ ರಹಿತ ಜನವಸತಿ ಪ್ರದೇಶಗಳನ್ನು ಕಂದಾಯ ಗ್ರಾಮಗಳೆಂದು ಘೋಷಿಸಲಾಗಿದೆ. (ಅನುಬಂಧ 4 ಲಗತ್ತಿಸಿದೆ).</p> <p>147 ಗೊಲ್ಲರಹಟ್ಟಿಗಳನ್ನು ಕಂದಾಯ ಗ್ರಾಮಗಳಾಗಿ ಪರಿವರ್ತಿಸಲು ಪ್ರಾಥಮಿಕ ಅಧಿಸೂಚನೆ ಹೊರಡಿಸಲಾಗಿದೆ.</p> <p>ಭಾಕಿ 154 ಗೊಲ್ಲರಹಟ್ಟಿಗಳ ದಾಖಲೆ ರಹಿತ ಜನವಸತಿ ಪ್ರದೇಶಗಳನ್ನು ಕಂದಾಯ ಗ್ರಾಮಗಳೆಂದು ಘೋಷಿಸಲು ಪ್ರಸ್ತಾವನೆ ಸಲ್ಲಿಸಿದ್ದು ವಿವಿಧ ಹಂತದಲ್ಲಿ ಪ್ರಕ್ರಿಯೆಯಲ್ಲಿದೆ.</p>
----------	--	---

ಸಂಖ್ಯೆ: ಆರ್.ಸಿ. 109 PFH 2023
(E-1247289)


(ಕೃಷ್ಣಭೈರೇಗೌಡ)
ಕಂದಾಯ ಸಚಿವರು

ಅನುಬಂಧ

(ಸರ್ಕಾರದ ಆದೇಶ ಸಂಖ್ಯೆ: ಕಂ.ಇ 01 ಭೂದಾಪು 2016 ಬೆಂಗಳೂರು, ದಿನಾಂಕ:01-03-2016ರ ಅನುಬಂಧ)

ವಿಷಯ: ರಾಜ್ಯದಲ್ಲಿರುವ ಲಂಚಾಣಿ ತಾಂಡಾ, ಗೊಲ್ಲರಹಟ್ಟಿ, ವಡ್ಡರಹಟ್ಟಿ, ಕುರುಬರಹಟ್ಟಿ, ನಾಯಕರಹಟ್ಟಿ, ಮಜರೆಗ್ರಾಮ ಹಾಡಿ, ದೊಡ್ಡಿ, ಪಾಳ್ಯ, ಕ್ಯಾಂಪ್, ಕಾಲೋನಿ, ಮತ್ತು ಇತರೆ ದಾಖಲೆರಹಿತ ಜನವಸತಿ ಪ್ರದೇಶಗಳನ್ನು ಕಂದಾಯ ಗ್ರಾಮಗಳನ್ನಾಗಿ ಪರಿವರ್ತಿಸಲು ಅಥವಾ ಅಸ್ತಿತ್ವದಲ್ಲಿರುವ ಕಂದಾಯ ಗ್ರಾಮದ ಭಾಗವಾಗಿ ಪರಿಗಣಿಸಲು ಕಂದಾಯ ಹಾಗೂ ಇತರೆ ಇಲಾಖಾ ಅಧಿಕಾರಿಗಳು ಅನುಸರಿಸಬೇಕಾದ ಕ್ರಮಗಳ ಕುರಿತ ಮಾರ್ಗಸೂಚಿ.

ಪರಿಕಲ್ಪನೆ:

1. ಯಾವುದೇ ಒಂದು ಜನವಸತಿ ಪ್ರದೇಶವು ಅಭಿವೃದ್ಧಿಯ ಮುಖ್ಯವಾಹಿನಿಗೆ ಬರಬೇಕಾದರೆ ಅದಕ್ಕೆ ಸಮಾಜ ಮತ್ತು ಸರ್ಕಾರದ ಅಧಿಕೃತ ಮಾನ್ಯತೆ ಇರಬೇಕು. ರಾಜ್ಯದಲ್ಲಿರುವ ದುರ್ಬಲ ಮತ್ತು ಹಿಂದುಳಿದ ಸಮುದಾಯಗಳು ವಾಸಿಸುವ ಹಲವು ದಾಖಲೆ ರಹಿತ ಜನವಸತಿ ಪ್ರದೇಶಗಳು ಸರ್ಕಾರದ ಅಧಿಕೃತ ಮಾನ್ಯತೆ ಇಲ್ಲದೆ ಮಜರೆ ಗ್ರಾಮಗಳಾಗಿ ಅಸ್ತಿತ್ವದಲ್ಲಿರುತ್ತವೆ. ಇಂತಹ ದಾಖಲೆರಹಿತ ಮಜರೆ ಗ್ರಾಮಗಳನ್ನು ಅಧಿಕೃತವಾಗಿ ಗುರುತಿಸಲು ಕಂದಾಯ ಗ್ರಾಮವೆಂದು ಸರ್ಕಾರದಿಂದ ಘೋಷಿಸಲಾಗುತ್ತದೆ.
2. ದಾಖಲೆರಹಿತ ಜನವಸತಿ ಪ್ರದೇಶಗಳು ಸಾಮಾನ್ಯವಾಗಿ ತಾಂಡಾ, ಹಟ್ಟಿ, ಹಾಡಿ, ದೊಡ್ಡಿ, ಪಾಳ್ಯ, ಮಜರೆ, ಕ್ಯಾಂಪ್, ಕಾಲೋನಿ ಇತ್ಯಾದಿ ಹೆಸರುಗಳಿಂದ ಗುರುತಿಸಲ್ಪಡುತ್ತವೆ. ಇಂತಹ ದಾಖಲೆರಹಿತ ಜನವಸತಿ ಪ್ರದೇಶಗಳನ್ನು ಹೊಸದಾಗಿ ಕಂದಾಯ ಗ್ರಾಮವೆಂದು ಘೋಷಿಸಲು ಇಲ್ಲವೆ ಅದನ್ನು ಹಾಲಿ ಇರುವ ಕಂದಾಯ ಗ್ರಾಮದ ಭಾಗವಾಗಿ ಪರಿಗಣಿಸಲು ಅಥವಾ ಅಸ್ತಿತ್ವದಲ್ಲಿರುವ ಗ್ರಾಮದಲ್ಲಿ ಸೇರ್ಪಡೆಗೊಳಿಸಿಕೊಳ್ಳಲು ಕರ್ನಾಟಕ ಭೂಕಂದಾಯ ಕಾಯ್ದೆ 1964 ರ ಪ್ರಕರಣ 5 ರ ಅಡಿಯಲ್ಲಿ ಅಧಿಸೂಚನೆ ಹೊರಡಿಸಲಾಗುತ್ತದೆ.
3. ಈ ರೀತಿ ಅಧಿಸೂಚನೆಗೊಂಡ ತಾಂಡಾ, ಹಟ್ಟಿ, ಹಾಡಿ ಇತ್ಯಾದಿ ದಾಖಲೆರಹಿತ ಜನವಸತಿ ಪ್ರದೇಶಗಳು ಕಂದಾಯ ಗ್ರಾಮಗಳಾಗಿ ಪರಿವರ್ತನೆಗೊಂಡಿರುವುದಕ್ಕೆ ಸೂಚಕವಾಗಿ ಅವಕ್ಕೆ ಲಗತ್ತು ಮಾಡಲಾಗಿರುವ ಕೃಷಿ ಇತ್ಯಾದಿ ವಿವಿಧ ವರ್ಗದ ಜಮೀನುಗಳಿಗೆ ಪ್ರತ್ಯೇಕವಾದ ಗ್ರಾಮನಕ್ಷೆ, ಆರ್‌ಟಿಸಿ, ಆಕಾರ್‌ಬಂದ್ ಇತ್ಯಾದಿ ಭೂದಾಖಲೆಗಳು ಸಿದ್ಧಗೊಳ್ಳುತ್ತವೆ. ಅದರಲ್ಲಿ ಗ್ರಾಮತಾಣವಾಗಿ

ಪರಿಗಣಿತವಾದ ಪ್ರದೇಶಕ್ಕೆ ಪಂಚಾಯತಿ/ಸ್ಥಳೀಯ ಸಂಸ್ಥೆಗಳ ದಾಖಲೆಗಳು ರೂಪಗೊಳ್ಳುತ್ತವೆ. ಕಂದಾಯ ಗ್ರಾಮವನ್ನು ಘಟಕವಾಗಿ ಪರಿಗಣಿಸಿ ತಮ್ಮ ಕಾರ್ಯಯೋಜನೆಗಳನ್ನು ರೂಪಿಸುವ ಇತರೆ ಇಲಾಖೆಗಳು ಅವರಿಗೆ ಸಂಬಂಧಿಸಿದ ದಾಖಲೆಗಳನ್ನು ಹೊಸದಾಗಿ ಸೃಷ್ಟಿಸಿಕೊಳ್ಳುತ್ತವೆ.

4. ಹೊಸ ಕಂದಾಯ ಗ್ರಾಮವು ಯಾವ ಮೂಲ ಗ್ರಾಮ/ಗ್ರಾಮಗಳಿಂದ ಬೇರ್ಪಟ್ಟು ರಚನೆಯಾಗಿದೆಯೋ ಅಂತಹ ಮೂಲ ಗ್ರಾಮದ ಭೂದಾಖಲೆಗಳು, ಪಂಚಾಯತಿ/ಸ್ಥಳೀಯ ಸಂಸ್ಥೆಗಳ ದಾಖಲೆಗಳು ಹಾಗೂ ಇತರೆ ಇಲಾಖೆ / ಶಾಸನಬದ್ಧ ಪ್ರಾಧಿಕಾರಗಳ ದಾಖಲೆಗಳು ಸಹ ಅಗತ್ಯ ಬದಲಾವಣೆಗಳೊಂದಿಗೆ ಕಾಲೋಚಿತಗೊಳ್ಳಬೇಕಾಗುತ್ತದೆ. ತಾಂಡಾ ಇತ್ಯಾದಿಗಳು ಅಧಿಸೂಚಿತ ಗ್ರಾಮದ ಭಾಗವಾಗಿ ಅಥವಾ ಗ್ರಾಮದ ವ್ಯಾಪ್ತಿಗೆ ಸೇರ್ಪಡೆಯಾದಾಗ ಆ ಜನವಸತಿ ಪ್ರದೇಶವನ್ನು ಗ್ರಾಮತಾಣವಾಗಿ ಪರಿಗಣಿಸಿ ಭೂದಾಖಲೆಗಳು ಹಾಗೂ ಪಂಚಾಯತಿ ದಾಖಲೆಗಳಲ್ಲಿ ಅಗತ್ಯ ನಮೂದು / ತಿದ್ದುಪಡಿಗಳನ್ನು ಮಾಡಿಕೊಳ್ಳಲಾಗುತ್ತದೆ. ಜೊತೆಗೆ ಅಂತಹ ತಾಂಡಾ ಇತ್ಯಾದಿ ದಾಖಲೆ ರಹಿತ ಜನವಸತಿ ಪ್ರದೇಶಗಳಲ್ಲಿ ವಾಸವಿರುವ ಜನರು ವಾಸ ಹಾಗೂ ಇತರೆ ಉದ್ದೇಶಗಳಿಗೆ ಬಳಸುತ್ತಿರುವ ಜಾಗಗಳಿಗೆ ಅಧಿಕೃತ ಸ್ವಾಧೀನದ ಹಕ್ಕು ನೀಡುವ ಕಾರ್ಯವೂ ಆಗಬೇಕಾಗುತ್ತದೆ. ಇಷ್ಟೆಲ್ಲಾ ಪ್ರಕ್ರಿಯೆಗಳು ಜರುಗಿದ ನಂತರವೇ ತಾಂಡಾ, ಹಟ್ಟಿ, ಹಾಡಿ ಇತ್ಯಾದಿ ದಾಖಲೆ ರಹಿತ ಜನವಸತಿ ಪ್ರದೇಶಗಳು ಕಂದಾಯ ಗ್ರಾಮಗಳಾಗಿ ಪರಿವರ್ತನೆಗೊಂಡಿವೆ ಎಂದು ಪರಿಗಣಿಸಲ್ಪಡುತ್ತದೆ.

ಮೇಲ್ಕಂಡ ಎಲ್ಲಾ ಪ್ರಕ್ರಿಯೆಗಳನ್ನು ಕೆಳಕಂಡ 6 ಹಂತಗಳಲ್ಲಿ ನಡೆಸಬೇಕಾಗುತ್ತದೆ.

5. ಹೊಸ ಕಂದಾಯ ಗ್ರಾಮ ರಚನೆಯ ಹಂತಗಳು:

1. ಪ್ರಸ್ತಾವನೆ ರೂಪಿಸುವ ಹಂತ
2. ಪ್ರಾಥಮಿಕ ಅಧಿಸೂಚನೆ ಹೊರಡಿಸುವ
3. ವಿಚಾರಣೆ ನಡೆಸುವ ಹಂತ
4. ಅಂತಿಮ ಅಧಿಸೂಚನೆ ಹೊರಡಿಸುವ ಹಂತ
5. ಅಂತಿಮ ಅಧಿಸೂಚನೆಯ ನಂತರ ಭೂದಾಖಲೆಗಳನ್ನು ಸಿದ್ಧಪಡಿಸುವ / ಅಮಲು ಮಾಡಿ ಸ್ವತಂತ್ರ ಗ್ರಾಮವಾಗಿ ಅಸ್ತಿತ್ವಕ್ಕೆ ತರುವ ಹಂತ
6. ಹೊಸದಾಗಿ ಕಂದಾಯ ಗ್ರಾಮವಾಗಿ ಪರಿವರ್ತನೆಯಾದ ಅಥವಾ ಅಸ್ತಿತ್ವದಲ್ಲಿರುವ ಕಂದಾಯ ಗ್ರಾಮದ ಭಾಗವಾಗಿ ಘೋಷಿತವಾದ ತಾಂಡಾ ಇತ್ಯಾದಿ ಜನವಸತಿ ಪ್ರದೇಶಗಳ ನಿವಾಸಿಗಳಿಗೆ ಹಕ್ಕು ದಾಖಲೆಗಳನ್ನು ನೀಡುವ ಮತ್ತು ಗ್ರಾಮ ಪಂಚಾಯತಿ/ಸ್ಥಳೀಯ ಸಂಸ್ಥೆಗಳ ದಾಖಲೆಗಳನ್ನು ಕಾಲೋಚಿತಗೊಳಿಸುವ ಹಂತ

6. ಪ್ರಸ್ತಾವನೆ ರೂಪಿಸುವ ಹಂತ:

ಸರ್ಕಾರದ ಆದೇಶದಲ್ಲಿ ನಿಗದಿಪಡಿಸಿದ ಮಾನದಂಡಗಳಂತೆ ಅರ್ಹತೆ ಪಡೆಯುವ ತಾಂಡಾ, ಹಟ್ಟಿ, ಹಾಡಿ ಇತ್ಯಾದಿ ಜನವಸತಿ ಪ್ರದೇಶಗಳನ್ನು ಕಂದಾಯ ಗ್ರಾಮವಾಗಿ ಪರಿವರ್ತಿಸಲು ಅಥವಾ ಹಾಲಿ ಇರುವ ಗ್ರಾಮದ ಭಾಗವಾಗಿ ಪರಿಗಣಿಸಲು ತಾಲ್ಲೂಕು ಮಟ್ಟದಲ್ಲಿ ಕೆಲಸ ಮಾಡುವ ಹಿರಿಯ ಕಂದಾಯ ಅಧಿಕಾರಿಗಳೇ ಮುದ್ದಾಗಿ ಸ್ಥಳಕ್ಕೆ ಭೇಟಿ ನೀಡಿ ಪ್ರಸ್ತಾವನೆಯನ್ನು ಸಿದ್ಧಪಡಿಸಬೇಕು. ಸದರಿ ದಾಖಲೆರಹಿತ ಜನವಸತಿಯನ್ನು ಕಂದಾಯ ಗ್ರಾಮವಾಗಿ ಘೋಷಿಸಲು ಅಥವಾ ಕಂದಾಯ ಗ್ರಾಮದ ಭಾಗವಾಗಿ ಪರಿಗಣಿಸಲು, ಪರಿವರ್ತನೆಯಾಗುವ ಆ ಗ್ರಾಮಗಳಿಗೆ ಯಾವ ಹೆಸರನ್ನಿಡಬೇಕೆಂಬುದರ ಬಗ್ಗೆ ಸ್ಥಳೀಯರ ಅಭಿಪ್ರಾಯ ಅಗತ್ಯ. ಈ ರೀತಿ ಅಭಿಪ್ರಾಯವನ್ನು ಪಡೆಯುವಾಗ ಆದ್ಯತೆಯ ಮೇಲೆ ಕನಿಷ್ಠ ಮೂರು ಹೆಸರುಗಳನ್ನು ಗ್ರಾಮಸ್ಥರಿಂದ ಕೇಳಿ ಪಡೆಯಬೇಕು. ಇಂತಹ ಹೆಸರುಗಳ ಪೈಕಿ ಒಂದನ್ನು ಸ್ಥಳೀಯರು ಹೇಳಿದ ಆದ್ಯತೆಯನ್ನು ಗಮನದಲ್ಲಿರಿಸಿಕೊಂಡು ಆ ಹೆಸರು ತಾಲ್ಲೂಕಿನಲ್ಲಿ ಪುನರಾವರ್ತನೆಯಾಗದ ರೀತಿಯಲ್ಲಿ ಆಯ್ಕೆ ಮಾಡಬೇಕು. ಒಂದು ವೇಳೆ ತಾಂಡಾ, ಹಾಡಿ, ಹಟ್ಟಿ ಇತ್ಯಾದಿ ದಾಖಲೆರಹಿತ ಜನವಸತಿ ಪ್ರದೇಶಗಳ ನಿವಾಸಿಗಳು ಒಂದೇ ಹೆಸರನ್ನು ಇಡಲು ಸೂಚಿಸಿದಲ್ಲಿ ಅದನ್ನು ಚುನಾವಣೆಯಲ್ಲಿ ಅನುಸರಿಸುವಂತೆ ಲಾಟರಿ ಎತ್ತುವ ಮೂಲಕ ಯಾವ ಜನವಸತಿ ಪ್ರದೇಶಕ್ಕೆ ಇಡಬೇಕೆಂದು ನಿರ್ಧರಿಸಬಹುದು. ಹಾಗೆ ಆ ಹೆಸರನ್ನು ಹೊಸದಾಗಿ ರಚಿತವಾಗುವ ಕಂದಾಯ ಗ್ರಾಮದ ಹೆಸರು ಎಂದು ಅಧಿಸೂಚನೆಯಲ್ಲಿ ಪ್ರಸ್ತಾಪಿಸಬೇಕು.

6(ಎ) ಹೊಸ ಗ್ರಾಮವನ್ನು ರಚಿಸಲು ಪ್ರಸ್ತಾವನೆ ರೂಪಿಸುವಾಗ ಕೆಳಕಂಡ ಕ್ರಮಗಳನ್ನು ಕೈಗೊಳ್ಳಬೇಕು

- (1) ಮೂಲ ಗ್ರಾಮದ ನಕ್ಷೆಯಲ್ಲಿ ನೂತನ ಗ್ರಾಮವಾಗಿ ಪರಿವರ್ತಿಸಲು ಉದ್ದೇಶಿಸಿರುವ ತಾಂಡಾ ಇತ್ಯಾದಿ ದಾಖಲೆ ರಹಿತ ಜನವಸತಿ ಪ್ರದೇಶವನ್ನು ಬೇರೆ ಶಾಯಿಯಿಂದ ಸ್ಪಷ್ಟವಾಗಿ ಗುರುತಿಸುವುದು.
- (2) ಈ ರೀತಿ ಗುರುತಿಸುವಾಗ ಮೂಲ ಗ್ರಾಮದ ಗ್ರಾಮತಾಣದ ಗಡಿಗೆ ಹಾಲಿಯಿರುವ ತಾಂಡಾ ಇತ್ಯಾದಿ ದಾಖಲೆ ರಹಿತ ಜನವಸತಿ ಪ್ರದೇಶವು ಕೊನೆಪಕ್ಷ ಒಂದು ಕಿ.ಮೀ. ಅಂತರವಿರುವಂತೆ ನೋಡಿಕೊಳ್ಳುವುದು ಸೂಕ್ತ.
- (3) ಉದ್ದೇಶಿತ ಗ್ರಾಮಕ್ಕೆ ಕನಿಷ್ಠ (ಸುಮಾರು) 100 ಎಕರೆ ಅಥವಾ ಅದರ ಮೇಲ್ಪಟ್ಟು ವಿಸ್ತೀರ್ಣ ಸೇರುವಂತೆ ನೋಡಿಕೊಳ್ಳುವುದು ಸೂಕ್ತ.
- (4) ಮೂಲ ಗ್ರಾಮದ ನಕಾಶೆಯಲ್ಲಿ ಹೊಸ ಗ್ರಾಮ ಬೇರ್ಪಡಿಸುವ ಬಾಬು ಸರ್ವೆ ನಂಬರುಗಳನ್ನು ವಿಭಜಿಸಿ ಕೆಂಪು ಮಸಿಯಿಂದ ಹೊಸ ಗ್ರಾಮದ ಗಡಿಯನ್ನು ಗುರುತಿಸುವುದು ಹಾಗೂ ಗಡಿ ಗ್ರಾಮದ ಚೆಕ್ ಬಂದಿಯನ್ನು ದಾಖಲಿಸುವುದು.

- (5) ಈ ರೀತಿ ಗುರುತಿಸಿದ ಎರಡೂ (ಹಳೆಯ & ಹೊಸ ಗ್ರಾಮ) ಗ್ರಾಮಗಳಿಗೆ ಸರ್ವೆ ನಂಬರುಗಳನ್ನು ಪ್ರತ್ಯೇಕವಾಗಿ ಈಗಾಗಲೇ ಸರ್ವೆ ಇಲಾಖೆಯಲ್ಲಿ ಅನುಸರಿಸುತ್ತಿರುವ ಪದ್ಧತಿಗೆ ಅನುಗುಣವಾಗಿ ಒಂದರಿಂದ ಪ್ರಾರಂಭಿಸಿ ಸರ್ವೆ ನಂಬರುಗಳನ್ನು ಸೂಚಿಸುವುದು.
- (6) ಗ್ರಾಮಗಳನ್ನು ವಿಭಜಿಸುವ ವೇಳೆಯಲ್ಲಿ ಗ್ರಾಮದ ಸ.ನಂ.ಗಳು ಒಂದೇ ಕಡೆ ಬರುವಂತೆ ವಿಭಜಿಸತಕ್ಕದ್ದು. ಯಾವುದೇ ಕಾರಣಕ್ಕೂ ಸರ್ವೆ ನಂ.ಗಳನ್ನು ಉದಾಘೆಯಾಗಿ (ಗ್ರಾಮದ ಗಡಿಯಿಂದ ಪ್ರತ್ಯೇಕವಾಗಿ) ಬಾರದಂತೆ ಎಚ್ಚರಿಕೆ ವಹಿಸಬೇಕು.
- (7) ಮೂಲ ಗ್ರಾಮ ಹಾಗೂ ಉದ್ದೇಶಿತ ಗ್ರಾಮದ ಸರ್ವೆ ನಂ.ಗಳನ್ನು ಯಾವುದೇ ರೀತಿ ವಿಭಜಿಸದಂತೆ ಪೂರಾ ಸ.ನಂ ಗಳನ್ನು ಯಥಾವತ್ತಾಗಿ ಸೇರಿಸತಕ್ಕದ್ದು ಹಾಗೂ ಯಾವುದೇ ಕಾರಣದಿಂದ ಭಾಗಶಃ ಸರ್ವೆ ನಂ.ಗಳನ್ನು ರಾಜ್ಯಪತ್ರ ಪ್ರಕಟಣೆಯಲ್ಲಿ ಬಾರದಂತೆ ಗಮನಹರಿಸುವುದು.
- (8) ಕಾವಲ್, ಗೋಮಾಳ, ಅರಣ್ಯ ಮುಂತಾದ ಅಪಾರ ವಿಸ್ತೀರ್ಣದ ಏಕ ಸರ್ವೆ ನಂಬರ್ ಜಮೀನುಗಳಲ್ಲಿ ದಾಖಲೆ ರಹಿತ ಜನವಸತಿಗಳು ಬಂದಿದ್ದರೆ ಅವುಗಳನ್ನು ಕಂದಾಯ ಗ್ರಾಮವಾಗಿ ಪರಿವರ್ತಿಸುವಾಗ ಆ ಜನವಸತಿ ಪ್ರದೇಶವನ್ನೊಳಗೊಂಡಂತೆ ಅಲ್ಲಿ ಸಕ್ರಮಗೊಂಡಿರುವ ಜಮೀನುಗಳ ಬ್ಲಾಕ್‌ಗಳನ್ನು ಸಾಧ್ಯವಾದಷ್ಟು ಒಳಗೆ ಸೇರಿಸಿಕೊಂಡು ಗ್ರಾಮದ ಎಲ್ಲೆಯು ಸದರಿ ಸರ್ವೆ ನಂಬರಿನ ಒಂದು ಅಂಚಿಗೆ ಬರುವಂತೆ ಗಡಿ ಗುರುತು ಮಾಡಿ ಮೇಲ್ಕಂಡ ಮಾನದಂಡಗಳನ್ನನುಸರಿಸಿ ಒಟ್ಟು ವಿಸ್ತೀರ್ಣದಲ್ಲಿ ಆ ಗ್ರಾಮಕ್ಕೆ ಲಗತ್ತಾಗಬೇಕಾದ ಜಮೀನಿನ ವಿಸ್ತೀರ್ಣವನ್ನು ನಿಗದಿಪಡಿಸಬೇಕು.
- (9) ಮೂಲ ಗ್ರಾಮದಿಂದ ಬೇರ್ಪಡೆಯಾದ ಹೊಸ ಗ್ರಾಮದ ವಿಸ್ತೀರ್ಣ ಮತ್ತು ಆಕಾರ ಹಾಗೂ ಉಳಿಕೆ ಗ್ರಾಮದ ವಿಸ್ತೀರ್ಣ ಮತ್ತು ಆಕಾರಗಳನ್ನು ಒಂದುಗೂಡಿಸಿದರೆ ಮೂಲ ಗ್ರಾಮದ ಆಕಾರಬಂದಿನ ಸರ್ವೆ ನಂ.ಗಳ ಒಟ್ಟು ವಿಸ್ತೀರ್ಣ ಮತ್ತು ಆಕಾರಕ್ಕೆ ತಾಳೆ ಹೊಂದಬೇಕು.
- (10) ಉದ್ದೇಶಿತ ಹೊಸ ಗ್ರಾಮದ ಗಡಿಯನ್ನು ಗುರುತಿಸಿದ ನಂತರ ಸದರಿ ನಕ್ಷೆಯಲ್ಲಿ ತಾಂಡಾ ಇತ್ಯಾದಿ ದಾಖಲೆ ರಹಿತ ಜನವಸತಿ ಪ್ರದೇಶದ ಗ್ರಾಮತಾಣಾವನ್ನು ನಿಖರವಾದ ಅಳತೆಯಿಂದ ಗುರುತಿಸಿ ಸರ್ವೆ ನಂಬರವಾರು ಅದರ ವಿಸ್ತೀರ್ಣವನ್ನು ಕಂಡುಹಿಡಿಯತಕ್ಕದ್ದು. ಇದಕ್ಕಾಗಿ ಕೆ.ಎಸ್.ಆರ್.ಎಸ್.ಎ.ಸಿ ಇವರ ನೆರವು ಪಡೆಯಬಹುದು ಅಥವಾ ಟೋಟಲ್ ಸ್ಪೇಷನ್ ಸರ್ವೆ ವಿಧಾನವನ್ನು ಅಳವಡಿಸಿ ಗ್ರಾಮತಾಣದ ವಿಸ್ತೀರ್ಣವನ್ನು ನಿಗದಿಪಡಿಸಬಹುದು.
- (11) ಯಾವುದಾದರೂ ದಾಖಲೆ ರಹಿತ ಜನವಸತಿ ಪ್ರದೇಶವು ಮೂಲ ಗ್ರಾಮದ ನಕ್ಷೆಯಲ್ಲಿ ಊರು / ಗ್ರಾಮತಾಣ ಅಥವಾ ಇತರೆ ಹೆಸರಿನಿಂದ ಮೊದಲೇ ಗುರುತಿಸಲ್ಪಟ್ಟಿದ್ದಲ್ಲಿ ಸದರಿ ಜನವಸತಿಯ ಪ್ರಸ್ತುತ ವ್ಯಾಪ್ತಿಯನ್ನು ನಿಖರವಾಗಿ ಗುರುತಿಸಿ ಆ ವಿಸ್ತೀರ್ಣವನ್ನೂ ಸೇರಿಸಿ ಗ್ರಾಮತಾಣವೆಂದು ಘೋಷಿಸಲು ಪ್ರಸ್ತಾವನೆಯಲ್ಲಿ ಒಳಪಡಿಸಬೇಕು.

(12) ಸದರಿ ಪ್ರದೇಶವನ್ನು ಉದ್ದೇಶಿತ ಹೊಸ ಗ್ರಾಮದ ಗ್ರಾಮತಾಣಾ ಪ್ರದೇಶವೆಂದು ಅಧಿಸೂಚನೆಯಲ್ಲಿ ನಮೂದಿಸತಕ್ಕದ್ದು.

(13) ಹೀಗೆ ಗ್ರಾಮತಾಣಾ ಪ್ರದೇಶ ಗುರುತು ಮಾಡುವಾಗ ಭವಿಷ್ಯದಲ್ಲಿ ಆಗಬಹುದಾದ ಗ್ರಾಮತಾಣಾ ಪ್ರದೇಶದ ಬೆಳವಣಿಗೆಯನ್ನು ಗಮನದಲ್ಲಿಟ್ಟುಕೊಳ್ಳತಕ್ಕದ್ದು.

(14) ಹೊಸ ಗ್ರಾಮ ಮತ್ತು ಮೂಲ ಗ್ರಾಮದ ಉಳಿಕೆ ಸರ್ವೆ ನಂ ಬಾಬು ಬದಲಾವಣೆಯಾದ ಹೊಸ ಸರ್ವೆ ನಂಬರ್‌ಗಳು ಹಾಗೂ ಅವುಗಳ ಹಳೇ ಸರ್ವೆ ನಂಬರ್‌ಗಳು ಹಾಗೂ ಆಕಾರ ಒಳಗೊಂಡ ತ:ಖ್ತಿಯನ್ನು ತಯಾರಿಸತಕ್ಕದ್ದು.

ಮೇಲೆ ಸೂಚಿಸಿದ ವಿಷಯಗಳನ್ನು ಗಮನದಲ್ಲಿಟ್ಟುಕೊಂಡ ಹೊಸ ಗ್ರಾಮಗಳ ರಚನೆ ಬಗ್ಗೆ ಪ್ರಸ್ತಾವನೆ ತಯಾರಿಸತಕ್ಕದ್ದು.

6(ಬಿ). ಪ್ರಸ್ತಾವನೆಯ ಜೊತೆಗೆ ಕರಡು ಪ್ರಾಥಮಿಕ ಅಧಿಸೂಚನೆಯನ್ನು ಸಿದ್ಧಪಡಿಸಿ ಲಗತ್ತಿಸಬೇಕು. ಸದರಿ ಅಧಿಸೂಚನೆಯಲ್ಲಿ ತಾಂಡಾ ಇತ್ಯಾದಿ ಜನವಸತಿ ಪ್ರದೇಶಗಳಿಗೆ ಹಾಲಿ ಇರುವ ಹೆಸರು ಮತ್ತು ಅದಕ್ಕೆ ಪ್ರಸ್ತಾಪಿಸಲಿರುವ ಹೊಸ ಹೆಸರು ಹಾಗೂ ಅದು ಒಳಪಡುವ ಪಂಚಾಯ್ತಿಯ ವ್ಯಾಪ್ತಿಯ ವಿವರವನ್ನು ನಮೂದಿಸಬೇಕು. ಪ್ರಸ್ತಾಪಿತ ಹೊಸ ಕಂದಾಯ ಗ್ರಾಮಕ್ಕೆ ಸೇರಲ್ಪಡುವ ಸರ್ವೆ ನಂಬರ್ ಜಮೀನು ಮತ್ತು ವಿಸ್ತೀರ್ಣವನ್ನು ನಮೂದಿಸುವಾಗ ಹಳೇ ಸರ್ವೆ ನಂಬರ್ ಮತ್ತು ವಿಸ್ತೀರ್ಣ ಹಾಗೂ ಅದಕ್ಕೆ ನೀಡುವ ಹೊಸ ಸರ್ವೆ ನಂಬರ್ ಮತ್ತು ವಿಸ್ತೀರ್ಣವನ್ನು ಅಧಿಸೂಚನೆಯಲ್ಲಿ ಸ್ಪಷ್ಟವಾಗಿ ನಮೂದಿಸಬೇಕು. ಹಾಗೆಯೇ ಗ್ರಾಮತಾಣಕ್ಕಾಗಿ ನಿಗದಿಪಡಿಸುವ ವಿಸ್ತೀರ್ಣವನ್ನು ಟೋಟಲ್ ಸ್ವೇಷನ್ ಸರ್ವೆ ಮೂಲಕ ಗುರುತಿಸಿ ಅದರ ವಿಸ್ತೀರ್ಣವನ್ನು ಅಧಿಸೂಚನೆಯಲ್ಲಿ ತರಬೇಕು. ಹಾಗೂ ಆ ಜಾಗವು ಯಾವ ಸರ್ವೆನಂಬರ್‌ನಿಂದ ತೆಗೆಯಲಾಗಿದೆಯೋ ಅಂತಹ ಸರ್ವೆ ನಂಬರ್‌ನಿಂದ ಗ್ರಾಮ ತಾಣಕ್ಕೆ ತೆಗೆದುಕೊಂಡ ವಿಸ್ತೀರ್ಣವನ್ನು ಕಡಿತಗೊಳಿಸಿ ಉಳಿದ ವಿಸ್ತೀರ್ಣವನ್ನು ಅಧಿಸೂಚನೆಯಲ್ಲಿ ಆ ಸರ್ವೆ ನಂಬರ್‌ನ ಮುಂದೆ ತರಬೇಕು.

6(ಸಿ). ಕರಡು ಅಧಿಸೂಚನೆಯ ಎರಡನೇ ಭಾಗದಲ್ಲಿ ವಿಭಜನೆಯ ನಂತರ ಮೂಲ ಗ್ರಾಮದಲ್ಲಿ ಉಳಿಯುವ ಸರ್ವೆ ನಂಬರುಗಳಿಗೆ ಹಳೆ ಸರ್ವೆ ನಂಬರ್ ಮತ್ತು ವಿಸ್ತೀರ್ಣ ಹಾಗೂ ಅವುಗಳಿಗೆ ನೀಡುವ ಹೊಸ ಸರ್ವೆ ನಂಬರ್ ಮತ್ತು ವಿಸ್ತೀರ್ಣವನ್ನು ಸ್ಪಷ್ಟವಾಗಿ ನಮೂದಿಸಬೇಕು.

ಮೂಲ ಗ್ರಾಮದ ಗ್ರಾಮತಾಣಕ್ಕೆ ಹೊಂದಿಕೊಂಡ ವ್ಯಾಪ್ತಿಯ ಯಾವುದಾದರೂ ಸರ್ವೆ ನಂಬರ್‌ಗಳಲ್ಲಿ ವಸತಿಗಳು ಬಂದಿದ್ದರೆ ಆ ಸರ್ವೆ ನಂಬರ್ ಭಾಗವನ್ನು ಗ್ರಾಮತಾಣವೆಂದು ನಮೂದಿಸಿ ಅಧಿಸೂಚನೆಗೆ ಪ್ರಸ್ತಾಪಿಸಬೇಕು. ಹಾಗೆಯೇ ಗ್ರಾಮದ ಗಡಿಯಿಂದ 1 ಕಿ.ಮೀ. ಅಂತರದ ಒಳಗೆ ಬರುವ ವಸತಿ ಪ್ರದೇಶ ಅಥವಾ ಹೊಸ ಕಂದಾಯ ಗ್ರಾಮವಾಗಿ ಪರಿವರ್ತನೆಗೊಳ್ಳಲು ಅರ್ಹವಾಗದ ತಾಂಡಾ ಇತ್ಯಾದಿ ದಾಖಲೆ ರಹಿತ ಜನವಸತಿ ಪ್ರದೇಶಗಳನ್ನು ಅಧಿಸೂಚನೆಗೆ ಒಳಪಡಿಸಿ ಅವುಗಳ ವಿಸ್ತೀರ್ಣವನ್ನು ಗ್ರಾಮತಾಣವೆಂದು ನಮೂದಿಸಬೇಕು.

7. ಪ್ರಾಥಮಿಕ ಅಧಿಸೂಚನೆಯ ಹಂತ:

7(1). ಈ ಹಂತದಲ್ಲಿ ತಾಲ್ಲೂಕು/ ಉಪ ವಿಭಾಗದಿಂದ ಸ್ವೀಕೃತವಾದ ಪ್ರಸ್ತಾವನೆಯನ್ನು ಜಿಲ್ಲಾ ಮಟ್ಟದಲ್ಲಿ ಕಾರ್ಯನಿರ್ವಹಿಸುವ ಅಧಿಕಾರಿಗಳು ಕಂದಾಯ, ಭೂ ಮಾಪನ ಹಾಗೂ ಗ್ರಾಮ ಪಂಚಾಯತಿಗಳಲ್ಲಿ ಅನುಷ್ಠಾನಗೊಳ್ಳುವ ಅಂಶವನ್ನು ಗಮನದಲ್ಲಿರಿಸಿಕೊಂಡು ಪರಿಶೀಲನೆ ನಡೆಸಬೇಕು. ತಪ್ಪು ಒಪ್ಪುಗಳಿದ್ದಲ್ಲಿ ಅವನ್ನು ಸರಿಪಡಿಸಿ ಭೂಕಂದಾಯ ಕಾಯ್ದೆಯ ಕಲಂ 6(1)ರ ನಿಯಮ 4 ರಡಿಯಲ್ಲಿ ಪ್ರಾಥಮಿಕ ಅಧಿಸೂಚನೆ ಹೊರಡಿಸಲು ಪ್ರಸ್ತಾವನೆಯನ್ನು ಸರ್ಕಾರಕ್ಕೆ ಸಲ್ಲಿಸಬೇಕು.

7(2) ದಾಖಲೆ ರಹಿತ ಜನವಸತಿ ಪ್ರದೇಶಗಳು ನಗರ / ಸ್ಥಳೀಯ ಸಂಸ್ಥೆಗಳ ವ್ಯಾಪ್ತಿಯಲ್ಲಿ ಬಂದಿದ್ದರೆ ಅವುಗಳನ್ನು ಕಂದಾಯ ಗ್ರಾಮವಾಗಿಸುವ ಅವಶ್ಯಕತೆ ಬರುವುದಿಲ್ಲ. ಆದಾಗ್ಯೂ ಅಂತಹ ಜನವಸತಿಗಳಲ್ಲಿರುವ ನಿವಾಸಿಗಳಿಗೆ ಹಕ್ಕು ದಾಖಲೆಗಳನ್ನು ನೀಡಲು ಈ ಯೋಜನೆಯನ್ನು ಬಳಸುವ ಪ್ರಸಂಗ ಬಂದಲ್ಲಿ ಆ ಬಗ್ಗೆ ವಾಸ್ತವ ಸ್ಥಿತಿಯನ್ನು ವಿವರಿಸಿ ಸರ್ಕಾರದ ಪೂರ್ವಾನುಮತಿ ಪಡೆದು ಮುಂದುವರೆಯಬೇಕು.

7(3) ಜಿಲ್ಲಾಧಿಕಾರಿಗಳಿಂದ ಸ್ವೀಕೃತವಾಗುವ ಪ್ರಾಥಮಿಕ ಅಧಿಸೂಚನೆಯ ಪ್ರಸ್ತಾವನೆಗಳನ್ನು ಸರ್ಕಾರದ ಹಂತದಲ್ಲಿ ಪರಿಶೀಲಿಸಿ ಅದರಲ್ಲಿ ಒಳಗೊಂಡಿರುವ ತಾಂಡಾ ಇತ್ಯಾದಿ ದಾಖಲೆರಹಿತ ಜನವಸತಿ ಪ್ರದೇಶಗಳನ್ನು ಕಂದಾಯ ಗ್ರಾಮಗಳಾಗಿ ಪರಿವರ್ತಿಸುವ ಸಂಬಂಧ ಇತರೆ ಇಲಾಖೆಗಳು ಅಂದರೆ ಅರಣ್ಯ, ಪಶುಸಂಗೋಪನೆ, ಕೃಷಿ, ನೀರಾವರಿ ಇತ್ಯಾದಿ ಸಂಬಂಧಿತ ಇಲಾಖೆಗಳ ಸಹಮತಿ/ಅಭಿಪ್ರಾಯ ಅವಶ್ಯವೆನಿಸಿದಲ್ಲಿ ಅದನ್ನು ಪಡೆಯಬೇಕಾಗುತ್ತದೆ. ಕಂದಾಯ ಗ್ರಾಮವಾಗಿ ಪರಿವರ್ತನೆಯಾಗುವ ತಾಂಡಾ ಇತ್ಯಾದಿ ಜನವಸತಿ ಪ್ರದೇಶಗಳು ನಿರ್ಮಾಣಗೊಂಡಿರುವ ಜಮೀನುಗಳು ಯಾವ ಮೂಲ ಉದ್ದೇಶಕ್ಕೆ ಮೀಸಲಾಗಿಸಲ್ಪಟ್ಟವೆ ಎಂಬುದನ್ನು ಗಮನಿಸಿ ಆ ಉದ್ದೇಶದಿಂದ ಅವುಗಳನ್ನು ಮುಕ್ತಗೊಳಿಸುವ

ಪ್ರಕ್ರಿಯೆಯನ್ನು ಜೊತೆಯಲ್ಲಿಯೇ ನಡೆಸಲು ಭೂಕಂದಾಯ ಕಾಯ್ದೆಯ ಸಂಬಂಧಿತ ಕಲಂಗಳಲ್ಲಿ ಸೂಚಿಸಿರುವಂತೆ ಕ್ರಮವಹಿಸಬೇಕು.

8. ವಿಚಾರಣಾ ಹಂತ:

ಸರ್ಕಾರದಿಂದ ಅನುಮೋದನೆಗೊಂಡು ಸ್ವೀಕೃತವಾಗುವ ಪ್ರಾಥಮಿಕ ಅಧಿಸೂಚನೆಗಳನ್ನು ಜಿಲ್ಲಾಧಿಕಾರಿಗಳು, ಸ್ಥಳೀಯ ಪಂಚಾಯ್ತಿ / ಸಂಸ್ಥೆಗಳು ಹಾಗೂ ಸಾರ್ವಜನಿಕರ ಮಾಹಿತಿಗಾಗಿ ಪ್ರಚುರಪಡಿಸಬೇಕು. ಈ ಸಂಬಂಧ ಸ್ವೀಕೃತವಾಗುವ ಸಲಹೆ/ಸೂಚನೆ/ಆಕ್ಷೇಪಣೆಗಳನ್ನು ಕರ್ನಾಟಕ ಭೂಕಂದಾಯ ನಿಯಮಗಳು 1967ರ ನಿಯಮ 6 ರಿಂದ 9 ರಲ್ಲಿ ನಿರ್ದಿಷ್ಟಪಡಿಸಲಾದಂತೆ ವಿಚಾರಣೆ ನಡೆಸಿ ತಮ್ಮ ಅಭಿಪ್ರಾಯದೊಂದಿಗೆ ಪುನಃ ಸರ್ಕಾರಕ್ಕೆ ಅಂತಿಮ ಅಧಿಸೂಚನೆಗಾಗಿ ಸಲ್ಲಿಸಬೇಕು.

9. ಅಂತಿಮ ಅಧಿಸೂಚನೆ

ಈ ಹಂತದಲ್ಲಿ ಪ್ರಾಥಮಿಕ ಅಧಿಸೂಚನೆಗೆ ಬಂದ ಸಲಹೆ/ಸೂಚನೆ/ಆಕ್ಷೇಪಣೆಗಳ ಕುರಿತು ಜಿಲ್ಲಾಧಿಕಾರಿಗಳ ವಿಚಾರಣೆಯಿಂದ ವ್ಯಕ್ತವಾದ ಅಭಿಪ್ರಾಯ/ತಿಳಿವಳಿಗಳನ್ನು ಗಮನದಲ್ಲಿರಿಸಿಕೊಂಡು ಸ್ವೀಕೃತವಾಗಿದ್ದ ಆಕ್ಷೇಪಣೆಗಳನ್ನು ಮಾನ್ಯ ಮಾಡುವ ಅಥವಾ ತಿರಸ್ಕರಿಸುವ ಕುರಿತು ಸೂಕ್ತ ತೀರ್ಮಾನ ಕೈಗೊಂಡು ಸರ್ಕಾರವು ಅಂತಿಮ ಅಧಿಸೂಚನೆಯನ್ನು ಹೊರಡಿಸುತ್ತದೆ. ಈ ರೀತಿ ಹೊರಡಿಸುವ ಅಂತಿಮ ಅಧಿಸೂಚನೆಯಲ್ಲಿ ಕಂದಾಯ ಗ್ರಾಮವಾಗಿ ಪರಿವರ್ತನೆಗೊಳ್ಳುವ ತಾಂಡಾ ಇತ್ಯಾದಿ ದಾಖಲೆ ರಹಿತ ಜನವಸತಿ ಪ್ರದೇಶಗಳು ನಿರ್ಮಾಣವಾಗಿರುವ ವಿಸ್ತೀರ್ಣದ (ಗ್ರಾಮತಾಣದ) ಜಾಗವನ್ನು ಅದರ ಮೂಲ ಉದ್ದೇಶಗಳಿಂದ ಮುಕ್ತಗೊಳಿಸಿ ಅಧಿಸೂಚನೆ ಹೊರಡಿಸಬೇಕು. ಖಾಸಗಿ ಜಮೀನುಗಳಲ್ಲಿ ನಿರ್ಮಾಣಗೊಂಡಿರುವ ತಾಂಡಾ ಇತ್ಯಾದಿ ಜನವಸತಿ ಪ್ರದೇಶಗಳನ್ನು ಪರಿವರ್ತಿಸುವಾಗ ಭೂ ಸುಧಾರಣಾ ಕಾಯ್ದೆಯ ನಿಯಮಗಳಿಗೆ ಅನುಸಾರ ಕ್ರಮ ಜರುಗಿಸಿ ಅಂತಿಮ ಅಧಿಸೂಚನೆ ಹೊರಡಿಸಬೇಕು. ಅರಣ್ಯ ಪ್ರದೇಶಗಳಲ್ಲಿ ನಿರ್ಮಾಣವಾಗಿರುವ ತಾಂಡಾ ಇತ್ಯಾದಿ ದಾಖಲೆ ರಹಿತ ಜನವಸತಿಗಳು The Scheduled Tribes and other Traditional Forest Dwellers (Recognition of Forest Rights) Act 2006ರ ಪ್ರಕರಣ 2 ರನ್ವಯ ಕಂದಾಯ ಗ್ರಾಮವಾಗಲು ಅರ್ಹತೆ ಪಡೆದಿದ್ದರೆ ಅವುಗಳಿಗೆ ಅಂತಿಮ ಅಧಿಸೂಚನೆ ಹೊರಡಿಸಬೇಕು. ಈ ಅಧಿನಿಯಮದ ವ್ಯಾಪ್ತಿಯಲ್ಲಿ ಕಂದಾಯ ಗ್ರಾಮವಾಗಲು ಅರ್ಹತೆ ಪಡೆಯದ ತಾಂಡಾ ಇತ್ಯಾದಿ ದಾಖಲೆ ರಹಿತ ಜನವಸತಿ ಪ್ರದೇಶಗಳ ವಿಷಯದಲ್ಲಿ ಅರಣ್ಯ ಇಲಾಖೆಯಿಂದ ಅವಶ್ಯ ಅನುಮತಿ ಪಡೆದು ಅಧಿಸೂಚನೆ ಹೊರಡಿಸಬೇಕು.

10. ಅಂತಿಮ ಅಧಿಸೂಚನೆಯ ನಂತರದ ಕಾರ್ಯಗಳು

ಅಂತಿಮ ಅಧಿಸೂಚನೆ ಹೊರಡಿಸಲ್ಪಟ್ಟ ನಂತರ ಅದನ್ನು ಸಂಬಂಧಪಟ್ಟ ಎಲ್ಲಾ ಇಲಾಖೆಗಳ ದಾಖಲಾತಿಗಳಲ್ಲಿ ಅಮಲು ಮಾಡುವ ಹಾಗೂ ಅಲ್ಲಿ ವಾಸವಿರುವ ನಿವಾಸಿಗಳಿಗೆ ಸೇರಿರುವ ಜಾಗಕ್ಕೆ ಹಕ್ಕು ದಾಖಲೆಗಳನ್ನು ನೀಡುವ ಕೆಲಸಗಳನ್ನು ಕೈಗೊಳ್ಳಬೇಕು.

ಪರಿವರ್ತಿತ ಗ್ರಾಮದ ನಿವಾಸಿಗಳಿಗೆ ಹಕ್ಕು ದಾಖಲೆಗಳನ್ನು ನೀಡುವ ಕುರಿತು:

ಕಂದಾಯ ಗ್ರಾಮವಾಗಿ ಪರಿವರ್ತನೆಗೊಂಡ ಹಾಗೂ ಹಾಲಿ ಇರುವ ಕಂದಾಯ ಗ್ರಾಮಕ್ಕೆ ಹೊಂದಿಕೊಂಡಂತೆ ಇರುವ ಅಥವಾ ಗ್ರಾಮದ ವ್ಯಾಪ್ತಿಯಲ್ಲಿದ್ದು ಪ್ರತ್ಯೇಕ ಕಂದಾಯ ಗ್ರಾಮವಾಗಲು ಅರ್ಹತೆ ಪಡೆಯಲಾಗದಂತಹ ತಾಂಡಾ ಇತ್ಯಾದಿ ದಾಖಲೆ ರಹಿತ ಜನವಸತಿ ಪ್ರದೇಶಗಳಲ್ಲಿರುವ ನಿವಾಸಿಗಳಿಗೆ ಅವರ ಸ್ವಾಧೀನಾನುಭವದಲ್ಲಿರುವ ಜಾಗಗಳಿಗೆ ಹಕ್ಕು ದಾಖಲೆಗಳನ್ನು ನೀಡುವ ಕಾರ್ಯವನ್ನು ಕೈಗೊಳ್ಳಬೇಕಾಗುತ್ತದೆ. ಈ ಸಂಬಂಧ ಅದು ಸರ್ಕಾರಿ ಜಮೀನಾಗಿದ್ದಲ್ಲಿ ಕರ್ನಾಟಕ ಭೂ ಮಂಜೂರಾತಿ ನಿಯಮ 1969 ರನ್ವಯ, ಖಾಸಗಿ ಜಮೀನಾಗಿದ್ದಲ್ಲಿ ಕರ್ನಾಟಕ ಭೂ ಸುಧಾರಣೆ ಕಾಯ್ದೆಯನ್ವಯ ಹಾಗೂ ಅರಣ್ಯ ಭೂಮಿಯಾಗಿದ್ದಲ್ಲಿ The Scheduled Tribes and other Traditional Forest Dwellers(Recognition of Forest Rights) Act 2006 ಪ್ರಕರಣ 2 ರನ್ವಯ ಕ್ರಮವಹಿಸಿ ಹಕ್ಕುಪತ್ರ ನೀಡುವ ಕಾರ್ಯವನ್ನು ಕೈಗೊಳ್ಳಬೇಕಾಗುತ್ತದೆ.

11. ವಿವಿಧ ಇಲಾಖೆಗಳ ದಾಖಲಾತಿಗಳನ್ನು ಕಾಲೋಚಿತಗೊಳಿಸುವ ಕುರಿತು:

ಈ ಹಂತದಲ್ಲಿ ಕೆಳಕಂಡ ಇಲಾಖೆಗಳು ಕಾರ್ಯನಿರ್ವಹಿಸುತ್ತವೆ.

(1) ಕಂದಾಯ ಇಲಾಖೆ:

ಕಂದಾಯ ಇಲಾಖೆಯು ಗ್ರಾಮದ ದಫ್ತರುಗಳಲ್ಲಿ ಹೊಸದಾಗಿ ಸೃಷ್ಟಿಯಾದ ಕಂದಾಯ ಗ್ರಾಮಕ್ಕೆ ಪ್ರತ್ಯೇಕ ಆರ್.ಟಿ.ಸಿ, ಮ್ಯುಟೇಷನ್, ಖಾತೆ ವಹಿ, ಕಿರ್ದಿ, ಬಂಜರ್ ತಾಖ್ತೆ ಮುಂತಾದ ಗ್ರಾಮಲೆಕ್ಕಾಧಿಕಾರಿಗಳ ಕೈಪಿಡಿಯಲ್ಲಿ ನಿರ್ದಿಷ್ಟಪಡಿಸಿರುವ ಎಲ್ಲಾ ವಹಿಗಳನ್ನು ಹೊಸದಾಗಿ ರೂಪಿಸಬೇಕು. ಹಾಗೆಯೇ ಮೂಲ ಗ್ರಾಮದ ದಫ್ತರನಲ್ಲಿಯೂ ಸಹ ಸೂಕ್ತ ಬದಲಾವಣೆಗಳನ್ನು ಮಾಡಿಕೊಂಡು ಅದಕ್ಕೆ ಪ್ರತ್ಯೇಕ ದಫ್ತರಗಳನ್ನು ನಿರ್ವಹಿಸಬೇಕು.

(2) ಭೂ ಮಾಪನ ಇಲಾಖೆ:

ಕಂದಾಯ ಇಲಾಖೆ ಮತ್ತು ಭೂ ಮಾಪನ ಇಲಾಖೆಗಳಲ್ಲಿ ಕಂದಾಯ ಆಡಳಿತಕ್ಕೆ ಹಾಗೂ ಸಾರ್ವಜನಿಕರಿಗೆ ಉಪಯೋಗವಾಗುವಂತಹ ಹಲವಾರು ದಾಖಲೆಗಳು ಗ್ರಾಮವಾರು ನಿರ್ವಹಿಸಲ್ಪಡುತ್ತಿರುತ್ತವೆ. ತಾಂಡಾ ಇತ್ಯಾದಿ ದಾಖಲೆ ರಹಿತ ಜನವಸತಿ ಪ್ರದೇಶಗಳು ಹೊಸ ಗ್ರಾಮಗಳಾಗಿ ಘೋಷಿಸಲ್ಪಟ್ಟ ನಂತರ ಎಲ್ಲಾ ಕಂದಾಯ ಹಾಗೂ ಸರ್ವೆ ದಾಖಲೆಗಳನ್ನು ಆಯಾ ಗ್ರಾಮಕ್ಕೆ ಸಂಬಂಧಿಸಿದಂತೆ ಪ್ರತ್ಯೇಕವಾಗಿ ನಿರ್ವಹಿಸುವುದು ಅತ್ಯವಶ್ಯಕವಾಗಿರುತ್ತದೆ. ಆದುದರಿಂದ ಅಂತಿಮ ಅಧಿಸೂಚನೆಯಾದ ತಾಂಡಾ ಇತ್ಯಾದಿ ದಾಖಲೆ ರಹಿತ ಜನವಸತಿ ಪ್ರದೇಶಗಳಿಗೆ ಹೊಸದಾಗಿ ಆಕಾರ ಬಂದ್, ಅಸೆಸ್‌ಮೆಂಟ್ ವಹಿ, ಗ್ರಾಮ ನಕಾಶೆ, ಕೆ.ಡಿ.ಪಿ / ಕೆ.ಜಿ.ಪಿ, ಟಿಪ್ಪಣಿ ಮುಂತಾದ ಸರ್ವೆ ದಾಖಲೆಗಳನ್ನು ಸಿದ್ಧಪಡಿಸಬೇಕು. ಹಾಗೆಯೇ ಮೂಲ ಗ್ರಾಮಗಳಿಗೂ ಈ ಎಲ್ಲಾ ದಾಖಲೆಗಳನ್ನು ಅಗತ್ಯ ತಿದ್ದುಪಡಿಯೊಂದಿಗೆ ಪ್ರತ್ಯೇಕವಾಗಿ ನಿರ್ವಹಿಸುವ ವ್ಯವಸ್ಥೆ ಬಗ್ಗೆ ಈ ಕೆಳಗಿನ ಸೂಚನೆಗಳಂತೆ ಕ್ರಮ ಕೈಗೊಳ್ಳತಕ್ಕದ್ದು.

- ಎ. ಮೂಲ ಗ್ರಾಮದಿಂದ ಬೇರ್ಪಡೆಯಾದ ಹೊಸ ಗ್ರಾಮಕ್ಕೆ ಪ್ರತ್ಯೇಕವಾದ ದಾಖಲೆಗಳು ಅವಶ್ಯಕವಾಗಿರುವುದರಿಂದ ಅಂತೆಯೇ ಅಂತಿಮ ಅಧಿಸೂಚನೆಯಂತೆ ಬೇರ್ಪಡೆಯಾದ ಗ್ರಾಮದ ಸರ್ವೆ ನಂ ಗಳು ಹಾಗೂ ಉಳಿಕೆ ಮೂಲ ಗ್ರಾಮದ ಸರ್ವೆ ನಂ ಗಳ ಬಾಬು ಮೂಲ ದಾಖಲೆಗಳಿಂದ ನಕಲುಗಳನ್ನು ತಯಾರಿಸಿ ಅವುಗಳನ್ನು ತಹಶೀಲ್ದಾರರಿಂದ / ಭೂದಾಖಲೆಗಳ ಸಹಾಯಕ ನಿರ್ದೇಶಕರಿಂದ ದೃಢೀಕರಿಸುವುದು.
- ಬಿ. ಹೊಸ ಗ್ರಾಮ ಹಾಗೂ ಉಳಿದ ಮೂಲ ಗ್ರಾಮಕ್ಕೆ ಸೇರಿದ ಸರ್ವೆ ನಂ ಬಾಬು ಪ್ರತ್ಯೇಕವಾದ ಕಚ್ಚಾ ನಕ್ಷೆ ತಯಾರಿಸಿ ಮುದ್ರಣಕ್ಕಾಗಿ ಭೂ ಮಾಪನ ಇಲಾಖೆಯ ಆಯುಕ್ತರಿಗೆ ಕಳುಹಿಸುವುದು.
- ಸಿ. ಮೂಲ ಗ್ರಾಮದ ಕಡತಗಳಲ್ಲಿ ಸದರಿ ಗ್ರಾಮದಲ್ಲಿ ಹೊಸ ಗ್ರಾಮ ರಚನೆ ಬಗ್ಗೆ ಸರ್ಕಾರದಿಂದ ಆದ ಆದೇಶದ ಬಗ್ಗೆ ಕೆಂಪು ಮಸಿಯಿಂದ ಷರಾ ಬರೆಯುವುದು.
- ಡಿ. ಕಂಡಿಕೆ (1) ರಂತೆ ತಯಾರಿಸಿದ ದಾಖಲೆಗಳಲ್ಲಿ ಉಳಿಕೆ ಗ್ರಾಮ ಮತ್ತು ಹೊಸ ಗ್ರಾಮಗಳಿಗೆ ಸೇರಿದ ಹಳೆಯ ಸರ್ವೆ.ನಂ ಗಳ ಬಾಬು ಗುಂಡು ಸುತ್ತಿ ಈಗ ಹೊಸದಾಗಿ ನೀಡಲಾದ ಸರ್ವೆ ನಂ ಗಳನ್ನು ಕೆಂಪು ಮಸಿಯಿಂದ ದಾಖಲು ಮಾಡುವುದು.
- ಇ. ಎರಡು ಗ್ರಾಮಗಳಿಗೆ ಪ್ರತ್ಯೇಕವಾಗಿ ತ್ರಿಪ್ರತಿ ಆಕಾರಬಂದು, ದ್ವಿಪ್ರತಿ ಅಪ್ಲಾನ್‌ಗಳ ನಕಲುಗಳನ್ನು ತಯಾರಿಸಿ ದೃಢೀಕರಿಸಿ ತಾಲ್ಲೂಕು ಕಚೇರಿಯಲ್ಲಿಡತಕ್ಕದ್ದು ಹಾಗೂ ಹೊಸದಾಗಿ ತಯಾರಿಸಲ್ಪಟ್ಟ ಆಕಾರ ಬಂದುಗಳನ್ನು ಆಯಾ ಜಿಲ್ಲೆಗಳಲ್ಲಿ ಕಾರ್ಯನಿರ್ವಹಿಸುತ್ತಿರುವ ಭೂ ಮಾಪನಾ ಉಪನಿರ್ದೇಶಕರವರು ಮೇಲು ಸಹಿ ಮಾಡತಕ್ಕದ್ದು.

ಎಫ್. ಹೊಸ ಗ್ರಾಮ ಹಾಗೂ ಉಳಿಕೆ ಮೂಲ ಗ್ರಾಮದ ಬಾಬು ಬದಲಾವಣೆಯಾದ ಸರ್ವೆ ನಂ
ಗಳನ್ನು ಸೂಚಿಸುವ ವಿವರವಾದ ಸಮನ್ವಯ ತಃಖ್ತೆಯನ್ನು ದ್ವಿಪ್ರತಿಯಲ್ಲಿ ತಯಾರಿಸಿ ಅದನ್ನು
ತಹಶೀಲ್ದಾರರು / ಭೂದಾಖಲೆಗಳ ಸಹಾಯಕ ನಿರ್ದೇಶಕರು ದೃಢೀಕರಿಸತಕ್ಕದ್ದು.

ಜಿ. ಯಾವುದೇ ಕಾರಣದಿಂದ ಮೂಲ ಗ್ರಾಮದ ದಾಖಲೆಗಳನ್ನು ವಿಭಜನೆ (ಪ್ರತ್ಯೇಕಿಸಿ)
ಗೊಳಿಸತಕ್ಕದ್ದಲ್ಲ. ಹೊಸ ಹಾಗೂ ಉಳಿಕೆ ಮೂಲ ಗ್ರಾಮದ ಬಾಬು ಸರ್ವೆ ನಂ ಗಳ
ನಕಲುಗಳನ್ನು ಅಧಿಸೂಚನೆಯಂತೆ ತಯಾರಿಸಿ ದೃಢೀಕರಿಸಿ ಇಡತಕ್ಕದ್ದು.

ಭೂ ಮಾಪನ ಇಲಾಖೆಯು ಮೂಲ ಗ್ರಾಮ ಮತ್ತು ಹೊಸ ಗ್ರಾಮಕ್ಕೆ ಅಲಾಯಿದ ನಕ್ಷೆಗಳು,
ಆಕಾರಬಂದ್ ಹಾಗೂ ಇತರೆ ಎಲ್ಲಾ ಸರ್ವೆ ದಾಖಲಾತಿಗಳನ್ನು ರೂಪಿಸಬೇಕು. ಹಾಗೆಯೇ
ವಿಭಜನೆಗೊಂಡ ಸರ್ವೆ ನಂಬರ್‌ಗಳಿಗೆ ಪೋಡಿ ಮಾಡಿ ಗ್ರಾಮತಾಣಾ ಮತ್ತು ಸರ್ವೆ ನಂಬರ್‌ನಲ್ಲಿ
ಬಾಕಿ ಉಳಿಯುವ ಜಾಗಕ್ಕೆ ಪ್ರತ್ಯೇಕ ನಂಬರ್ ನೀಡಬೇಕು.

(3) ಸ್ಥಳೀಯ ಸಂಸ್ಥೆ (ಗ್ರಾಮೀಣಾಭಿವೃದ್ಧಿ ಮತ್ತು ಪಂಚಾಯತ್‌ರಾಜ್ ಇಲಾಖೆ)

ಹೊಸದಾಗಿ ರಚನೆಯಾದ ಕಂದಾಯ ಗ್ರಾಮದ ವ್ಯಾಪ್ತಿ ಹೊಂದಿರುವ ಸ್ಥಳೀಯ ಸಂಸ್ಥೆಗಳು /
ಗ್ರಾಮ ಪಂಚಾಯತಿಗಳು ಗ್ರಾಮತಾಣವಾಗಿ ಘೋಷಣೆಯಾದ ವಿಸ್ತೀರ್ಣದ ಜಾಗವನ್ನು ತಮ್ಮ
ದಾಖಲೆಗಳಿಗೆ ತೆಗೆದುಕೊಳ್ಳಬೇಕು. ಅದರಲ್ಲಿ ಬರುವ ಸಾರ್ವಜನಿಕ ಆಸ್ತಿಗಳು, ಸರ್ಕಾರಿ ಆಸ್ತಿಗಳು,
ಖಾಸಗಿ ಸ್ವತ್ತುಗಳು ಹಾಗೂ ಸ್ಥಳೀಯ ಸಂಸ್ಥೆಗೆ ಸೇರುವ ಆಸ್ತಿಗಳಿಗೆ ಪ್ರತ್ಯೇಕ ಖಾತೆಗಳನ್ನು ನೀಡಬೇಕು
ಹಾಗೂ ಖಾಸಗಿ ಸ್ವತ್ತುಗಳ ಅಸೆಸ್‌ಮೆಂಟ್ ಮಾಡಿಸಿ ದಾಖಲೆ ನಿರ್ವಹಿಸಬೇಕು.

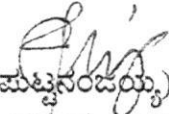
(4) ತಾಂಡಾ/ವಾಲ್ಮೀಕಿ/ಅಂಬೇಡ್ಕರ್/ದೇವರಾಜ್‌ಅರಸ್ ಇತ್ಯಾದಿ ನಿಗಮಗಳು / ಜಿಲ್ಲಾ
ಪಂಚಾಯತಿ /ಲೋಕೋಪಯೋಗಿ ಇಲಾಖೆ:

ಹೊಸದಾಗಿ ರಚನೆಗೊಂಡ ಕಂದಾಯ ಗ್ರಾಮಗಳನ್ನು ಸಾರ್ವಜನಿಕರು ಮತ್ತು ಸ್ಥಳೀಯ
ಆಡಳಿತಗಳ ಗಮನಕ್ಕೆ ತರಲು ಹಾಗೂ ಹೊಸ ಗ್ರಾಮದ ಹೆಸರನ್ನು ಜನಪ್ರಿಯಗೊಳಿಸಲು ಅದು
ತಾಂಡಾ ಆಗಿದ್ದಲ್ಲಿ ಕರ್ನಾಟಕ ತಾಂಡಾ ಅಭಿವೃದ್ಧಿ ನಿಗಮದಿಂದ, ಹಟ್ಟಿ, ಹಾಡಿ, ಮಜರೆ
ಇತ್ಯಾದಿಗಳಾಗಿದ್ದಲ್ಲಿ ಸಂಬಂಧಪಟ್ಟ ಅಭಿವೃದ್ಧಿ ನಿಗಮಗಳಿಂದ ಅಥವಾ ಸ್ಥಳೀಯ ಜಿಲ್ಲಾ
ಪಂಚಾಯತಿಗಳಿಂದ ಗ್ರಾಮದ ನಾಮ ಫಲಕಗಳನ್ನು ಶಿಲಾ ರೂಪದಲ್ಲಿ ಮಾಡಿಸಿ ಹಾಕಿಸಬೇಕು.

ಆ ವಸತಿ ಪ್ರದೇಶದಲ್ಲಿ ಸರ್ಕಾರಿ ಶಾಲೆ, ಆಸ್ಪತ್ರೆ, ಅಂಗನವಾಡಿ ಕೇಂದ್ರ ಇತ್ಯಾದಿ ಸಾರ್ವಜನಿಕ ಕಟ್ಟಡಗಳಲ್ಲಿ ಅವುಗಳ ನಾಮ ಫಲಕಗಳಲ್ಲಿ ಆ ಗ್ರಾಮದ ಹೊಸ ಹೆಸರನ್ನು ಬರೆಸಲು ಲೋಕೋಪಯೋಗಿ ಇಲಾಖೆ ಅಥವಾ ಸಂಬಂಧಿತ ಇಲಾಖೆ ಕ್ರಮವಹಿಸಬೇಕು.

ಜಿಲ್ಲಾಧಿಕಾರಿಗಳು ಹೊಸ ಗ್ರಾಮ ರಚನೆಯ ಮಾಹಿತಿಯನ್ನು ಚುನಾವಣಾ ಆಯೋಗ, ಜನಗಣತಿ ನಿರ್ದೇಶನಾಲಯ ಮುಂತಾದ ಶಾಸನಬದ್ಧ ಪ್ರಾಧಿಕಾರಿಗಳಿಗೆ ಕಳಿಸಬೇಕು.

ಮೇಲ್ಕಂಡಂತಹ ದಾಖಲೆ ರಹಿತ ಜನವಸತಿ ಪ್ರದೇಶಗಳನ್ನು ಕಂದಾಯ ಗ್ರಾಮಗಳಾಗಿ ಪರಿವರ್ತಿಸುವಾಗ ಹಲವಾರು ರೀತಿಯ ಸವಾಲುಗಳು ಎದುರಾಗುತ್ತವೆ. ಸರ್ಕಾರಿ ಗೋಮಾಳಗಳಲ್ಲಿ, ಅರಣ್ಯ ಜಮೀನಿನಲ್ಲಿ, ಖಾಸಗಿ ಜಮೀನುಗಳಲ್ಲಿ, ಆ ವಸತಿ ಪ್ರದೇಶದಲ್ಲಿಯೇ ಇರುವ ಒಬ್ಬಿಬ್ಬರ ಖಾತೆಯ ಜಮೀನುಗಳಲ್ಲಿ ಇತರೆ ಸಂಘ ಸಂಸ್ಥೆಗಳು, ಸರ್ಕಾರಿ ಇಲಾಖೆಗಳು, ಖಾಸಗಿ ಮತ್ತು ಸಾರ್ವಜನಿಕ ಕಂಪನಿಗಳು, ಸ್ವಾಯತ್ತ ಸಂಸ್ಥೆ ಇತ್ಯಾದಿ ಸಂಸ್ಥೆಗಳ ಒಡೆತನದ ಜಮೀನುಗಳಲ್ಲಿ ತಲೆ ಎತ್ತಿರುವ ದಾಖಲೆ ರಹಿತ ಜನವಸತಿ ಪ್ರದೇಶಗಳನ್ನು ಕಂದಾಯ ಗ್ರಾಮಗಳಾಗಿ ಪರಿವರ್ತಿಸಲು ಯಾವ ಕ್ರಮ ಕೈಗೊಳ್ಳಬೇಕೆಂಬುದರ ಬಗ್ಗೆ ಶ್ರೀ ಕೆ. ನರಸಿಂಹಯ್ಯ ಸಮಿತಿಯ ವರದಿಯಲ್ಲಿ ವಿವರಗಳಿದ್ದು ಅವುಗಳನ್ನು ಅವಲೋಕಿಸುವುದು.


(ಸಿ.ಪಟ್ಟನಂಜಯ್ಯ)

ಸರ್ಕಾರದ ಅಧೀನ ಕಾರ್ಯದರ್ಶಿ
ಕಂದಾಯ ಇಲಾಖೆ (ಭೂಮಾಪನ)
೩



ಕರ್ನಾಟಕ ಸರ್ಕಾರ

ಸಂ: ಕಂದ 20 ಸಿಸಿಆರ್‌ಎ 2019

ಕರ್ನಾಟಕ ಸರ್ಕಾರದ ಸಚಿವಾಲಯ

ಕಂದಾಯ ಇಲಾಖೆ

ಬಹುಮಹಡಿಗಳ ಕಟ್ಟಡ, ದಿನಾಂಕ: 15-10-2019

ಸುತ್ತೋಲೆ

ವಿಷಯ : ದಾಖಲೆರಹಿತ ಜನವಸತಿಗಳನ್ನು ಕಂದಾಯ ಗ್ರಾಮ/ಗ್ರಾಮದ ಭಾಗವಾಗಿ ಪರಿವರ್ತಿಸಿ ಅಲ್ಲಿಯ ನಿವಾಸಿಗಳಿಗೆ ವಾಸದ ಹಕ್ಕು ದಾಖಲೆಗಳನ್ನು ನೀಡುವ ಕಾರ್ಯಕ್ರಮ ಕುರಿತು.

- ಓದಲಾಗಿದೆ : 1) ಸರ್ಕಾರದ ಆದೇಶ ಸಂ : ಕಂದ 01 ಭೂದಾಪು 2016 ದಿನಾಂಕ : 01.03.2016
 2) ಸರ್ಕಾರದ ಅಧಿಸೂಚನೆ ಸಂ : ಸಂವ್ಯಾಘ 54 ಶಾಸನ 2017 ದಿ : 28.10.2017
 3) ಸರ್ಕಾರದ ಅಧಿಸೂಚನೆ ಸಂ : ಸಂವ್ಯಾಘ 54 ಶಾಸನ 2017 ದಿ : 16.12.2017
 4) ಸರ್ಕಾರದ ಅಧಿಸೂಚನೆ ಸಂ : ಆರ್‌ಡಿ 92 ಎಲ್‌ಪಿಜಿ 2017 ದಿ : 17.03.2018
 5) ಸರ್ಕಾರದ ಅಧಿಸೂಚನೆ ಸಂ : ಆರ್‌ಡಿ 260 ಎಲ್‌ಆರ್‌ಎ 2017 ದಿ : 11.01.2018

ರಾಜ್ಯದಲ್ಲಿ ನೆಲೆಗೊಂಡಿರುವ ಜನವಸತಿಗಳ ಪೈಕಿ ಹಲವಾರು ಜನವಸತಿಗಳು ವಿಶೇಷವಾಗಿ ಲಂಬಾಣಿ ತಾಂಡ, ಗೊಲ್ಲರಹಟ್ಟಿ, ವಡ್ಡೆರಹಟ್ಟಿ, ನಾಯಕರ ಹಟ್ಟಿ, ಕುರುಬರಹಟ್ಟಿ, ಹಾಡಿ, ಮಜರೆ, ದೊಡ್ಡಿ, ಪಾಳ್ಯ, ಕ್ಯಾಂಪ್, ಕಾಲೋನಿ ಇತ್ಯಾದಿ.. ಹೆಸರುಗಳಿಂದ ಗುರುತಿಸಲ್ಪಡುವ ಜನವಸತಿಗಳು ದಾಖಲೆರಹಿತವಾಗಿಯೇ ಉಳ್ಳಿದುಕೊಂಡಿರುತ್ತವೆ. ಇಂತಹ ಜನವಸತಿಗಳನ್ನು ಕಂದಾಯ ಗ್ರಾಮಗಳಾಗಿ ಅಥವಾ ಅಸ್ತಿತ್ವದಲ್ಲಿರುವ ಕಂದಾಯ ಗ್ರಾಮದ ಭಾಗವಾಗಿ ಪರಿವರ್ತಿಸಿ ಅಲ್ಲಿಯ ನಿವಾಸಿಗಳಿಗೆ ವಾಸ್ತವ್ಯದ ಹಕ್ಕು ದಾಖಲೆಗಳನ್ನು ಒದಗಿಸುವ ಉದ್ದೇಶದಿಂದ ಉಲ್ಲೇಖ (1) ರಂತೆ ಆದೇಶವನ್ನು ಹೊರಡಿಸಲಾಗಿರುತ್ತದೆ. ಸದರಿ ಆದೇಶದ ಭಾಗವಾಗಿ ರೂಪಿಸಲಾದ ಅನುಬಂಧದ ಮಾರ್ಗಸೂಚಿಯಲ್ಲಿ ಇಂತಹ ಜನವಸತಿಗಳನ್ನು ಕಂದಾಯ ಗ್ರಾಮವಾಗಿ ಪರಿವರ್ತಿಸುವ ವಿಧಾನ, ಪರಿವರ್ತಿತ ಗ್ರಾಮ/ ಗ್ರಾಮದ ಭಾಗದ ನಿವಾಸಿಗಳಿಗೆ ಹಕ್ಕು ದಾಖಲೆಗಳನ್ನು ಒದಗಿಸುವ ಬಗೆ ಮತ್ತು ಪರಿವರ್ತನೆಗೊಂಡ ನಂತರ ಕೈಗೊಳ್ಳಬೇಕಾದ ಕೆಲಸ ಕಾರ್ಯಗಳ ಕುರಿತು ವಿವರಿಸಲಾಗಿದೆ.

ಈ ಯೋಜನೆಯ ಪ್ರಮುಖ ಮತ್ತು ಅಂತಿಮ ಉದ್ದೇಶವು ದಾಖಲೆರಹಿತ ಜನವಸತಿಗಳಿಗೆ ಕಾನೂನಿನ ಮಾನ್ಯತೆ ನೀಡಿ ಅಲ್ಲಿ ವಾಸವಿರುವ ಕುಟುಂಬಗಳಿಗೆ ಅವರ ವಾಸದ ಮನೆ ಮತ್ತು ವಾಸಕ್ಕಾಗಿ ಬಳಕೆಯಾಗುತ್ತಿರುವ ಇತರೆ ಜಾಗಗಳಿಗೆ ಹಕ್ಕು ದಾಖಲೆಗಳನ್ನು ಒದಗಿಸಿಕೊಡುವುದಾಗಿದೆ. ಇದಕ್ಕಾಗಿ ಸರ್ಕಾರವು ಕರ್ನಾಟಕ ಭೂ ಸುಧಾರಣಾ ಕಾಯ್ದೆ ಮತ್ತು ಭೂ ಕಂದಾಯ ಕಾಯ್ದೆಗಳಿಗೆ ತಿದ್ದುಪಡಿಗಳನ್ನು ತಂದು ಉಲ್ಲೇಖ (2) ಮತ್ತು (3) ರ ಅಧಿಸೂಚನೆಗಳ ಮೂಲಕ ಅಂತಹ ಜನವಸತಿಗಳ ನಿವಾಸಿಗಳಿಗೆ ಹಕ್ಕು ದಾಖಲೆಗಳನ್ನು ನೀಡಲು ಅವಕಾಶ ಕಲ್ಪಿಸಿದೆ. ಇದರ ಅನುಷ್ಠಾನಕ್ಕಾಗಿ ಉಲ್ಲೇಖ (4) ಮತ್ತು (5) ರ ಅಧಿಸೂಚನೆಗಳಲ್ಲಿ ನಿಯಮಗಳನ್ನು ರಚಿಸಲಾಗಿದೆ. ಈ ನಿಯಮಗಳಲ್ಲಿ ದಾಖಲೆರಹಿತ ಜನವಸತಿಯನ್ನು ಕಂದಾಯ ಗ್ರಾಮ/ಗ್ರಾಮದ ಭಾಗವೆಂದು ಪರಿಗಣಿಸಲು ಕನಿಷ್ಠ 10 ಮನೆಗಳ ಗ್ರಾಮಗುಚ್ಛವಿರಬೇಕೆಂದು ನಿರ್ದಿಷ್ಟಪಡಿಸಿ ಅಲ್ಲಿ ವಾಸವಿರುವ ಕುಟುಂಬಗಳಿಗೆ ವಾಸ್ತವ್ಯದ ಹಕ್ಕುದಾಖಲೆಗಳನ್ನು ನೀಡುವ ಕಾರ್ಯವಿಧಾನವನ್ನು ವಿವರಿಸಲಾಗಿದೆ.

ಮೇಲಿನ ಕಾನೂನು ನಿಯಮಗಳನ್ನು ಉಲ್ಲೇಖ (1) ರ ಅಧಿಸೂಚನೆಯ ಮಾರ್ಗಸೂಚಿಯೊಂದಿಗೆ ಓದಿಕೊಂಡಾಗ.

10 ರಿಂದ 49 ಮನೆಗಳಿರುವ ಗ್ರಾಮಗುಚ್ಚವನ್ನು ಅಸ್ತಿತ್ವದಲ್ಲಿರುವ ಕಂದಾಯ ಗ್ರಾಮದ ಉಪಗ್ರಾಮ (ಮಜರೆ) ಆಗಿಯೂ ಹಾಗೂ 50 ಮತ್ತು ಅದಕ್ಕಿಂತ ಹೆಚ್ಚಿನ ಮನೆಗಳಿರುವ ಗ್ರಾಮಗುಚ್ಚವನ್ನು ಸ್ವತಂತ್ರ ಕಂದಾಯ ಗ್ರಾಮವೆಂದು ಪರಿವರ್ತಿಸಲು ಕ್ರಮ ಕೈಗೊಳ್ಳಬೇಕಾಗುತ್ತದೆ. ಆದರೆ ಜಿಲ್ಲಾಧಿಕಾರಿಗಳು ಈ ಮೇಲೆ ವಿವರಿಸಿದ ಕಾನೂನು ನಿಯಮಗಳನ್ನು ಪರಿಗಣನೆಗೆ ತೆಗೆದುಕೊಳ್ಳದೆ. ಉಲ್ಲೇಖ (1) ರ ಆದೇಶದ ಭಾಗದಲ್ಲಿ ಸ್ವತಂತ್ರ ಕಂದಾಯ ಗ್ರಾಮವನ್ನು ರಚಿಸಲು ನಮೂದಾದ ಮಾನದಂಡಗಳನ್ನು ಪೂರೈಸುವ ದಾಖಲೆರಹಿತ ಜನವಸತಿಗಳನ್ನು ಮಾತ್ರ ಕಂದಾಯ ಗ್ರಾಮವಾಗಿ ಪರಿವರ್ತಿಸಲು ಪ್ರಸ್ತಾವನೆ ಸಲ್ಲಿಸುತ್ತಿದ್ದಾರೆ. ಇದರಿಂದ 49 ಕ್ಕಿಂತ ಕಡಿಮೆ ಮನೆಗಳಿರುವ ಹಾಗೂ ಅದಕ್ಕೂ ಹೆಚ್ಚಿನ ಮನೆಗಳಿದ್ದು, ಮೂಲ ಗ್ರಾಮದಿಂದ 1 ಕಿ.ಮೀ., ವ್ಯಾಪ್ತಿಯ ಒಳಗೆ ಬರುವ ಜನವಸತಿಗಳು ಈ ಯೋಜನೆಯ ಪ್ರಯೋಜನದಿಂದ ವಂಚಿತವಾಗುತ್ತಿವೆ.


ಅದ್ದರಿಂದ ಉಲ್ಲೇಖ (1) ರ ಸರ್ಕಾರಿ ಆದೇಶಕ್ಕೆ ಸೂರಕವಾಗಿ ಬಂದಿರುವ ಉಲ್ಲೇಖ (2) ರಿಂದ (5) ರ ಅಧಿಸೂಚನೆ ನಿಯಮಗಳನ್ನು ಗಮನದಲ್ಲಿರಿತಿಕೊಂಡು ಕೆಳಕಂಡಂತೆ ಸ್ಪಷ್ಟೀಕರಣವನ್ನು ನೀಡಲಾಗಿದೆ.

1. ಯಾವುದೇ ಒಂದು ದಾಖಲೆ ರಹಿತ ಜನವಸತಿಯು ಕನಿಷ್ಠ 10 ಆದರೆ 49 ಕ್ಕೆ ಮೀರದ ಮನೆಗಳಿರುವ ಅಥವಾ 49 ಕ್ಕಿಂತ ಹೆಚ್ಚಿನ ಮನೆಗಳಿದ್ದರೂ ಮೂಲ ಗ್ರಾಮದಿಂದ 1 ಕಿ.ಮೀ., ವ್ಯಾಪ್ತಿಯ ಒಳಗೆ ಇರುವ ಗ್ರಾಮಗುಚ್ಚವಾಗಿದ್ದರೆ, ಸ್ಥಳೀಯರು ಅಪೇಕ್ಷಿಸುವ ಹೆಸರಿನಲ್ಲಿ ಅದು ನೆಲೆಗೊಂಡಿರುವ ಮೂಲ ಗ್ರಾಮದ ಭಾಗ/ಬಡಾವಣೆ ಅಥವಾ ಉಪಗ್ರಾಮ ಎಂದು ಪರಿಗಣಿಸಿ ಕರ್ನಾಟಕ ಭೂ ಕಂದಾಯ ಕಾಯ್ದೆ 1964 ರ ಕಲಮು (5) ರಂತೆ ಅಧಿಸೂಚನೆ ಹೊರಡಿಸಲು ಪ್ರಸ್ತಾವನೆ ಸಲ್ಲಿಸಬೇಕು. ಈ ಪ್ರಸ್ತಾವನೆಯಲ್ಲಿ ಸದರಿ ಜನವಸತಿಯು ನೆಲೆಗೊಂಡಿರುವ ಪೂರ್ಣ ಪ್ರದೇಶವನ್ನು ಗ್ರಾಮಶಾಖೆಗಾಗಿ ಪರಿವರ್ತಿಸಲು ಅಗತ್ಯವಿರುವ ನಕ್ಷೆ (ಗ್ರಾಮ ನಕ್ಷೆ ಮತ್ತು ಗ್ರಾಮಶಾಖೆ ನಕ್ಷೆ) ಮತ್ತು ಅದು ಆವರಿಸಿಕೊಂಡಿರುವ ಜಾಗದ ದಾಖಲೆಗಳು ಲಭ್ಯವಿರಬೇಕು. ಸ್ವತಂತ್ರ ಗ್ರಾಮಕ್ಕೆ ಇರುವಂತೆ ಇದಕ್ಕೆ ಲಗತ್ತು ಸರ್ವೆ ನಂಬರುಗಳು ಇರಬೇಕಾಗಿಲ್ಲ.
2. ಹಾಗೆಯೇ ಯಾವುದೇ ಒಂದು ದಾಖಲೆ ರಹಿತ ಜನವಸತಿಯು 50 ಮತ್ತು ಅದಕ್ಕಿಂತ ಹೆಚ್ಚಿನ ಮನೆಗಳು ಅಥವಾ 250 ಕ್ಕಿಂತ ಹೆಚ್ಚಿನ ಜನಸಂಖ್ಯೆ ಹೊಂದಿದ್ದು, ಮೂಲ ಗ್ರಾಮದಿಂದ ಸುಮಾರು 1 ಕಿ.ಮೀ. ವ್ಯಾಪ್ತಿಯ ಹೊರಗೆ ನೆಲೆಗೊಂಡಿದ್ದರೆ ಅಂತಹ ಜನವಸತಿಯನ್ನು ಸ್ವತಂತ್ರ ಕಂದಾಯ ಗ್ರಾಮವೆಂದು ಪರಿವರ್ತಿಸಲು ಅಧಿಸೂಚನೆಗಾಗಿ ಪ್ರಸ್ತಾವನೆ ಸಲ್ಲಿಸಬೇಕು. ಇಂತಹ ಜನವಸತಿಗಳಿಗೆ ಉಲ್ಲೇಖ (1) ರ ಮಾರ್ಗಸೂಚಿಯಲ್ಲಿ ತಿಳಿಸಲಾದಂತೆ ಲಗತ್ತು ಸರ್ವೆ ನಂಬರು ಜಮೀನುಗಳು ಇರಬೇಕು.
3. ದಾಖಲೆರಹಿತ ಜನವಸತಿಯು ಸರ್ಕಾರಿ ಜಮೀನಿನಲ್ಲಿ ನೆಲೆಗೊಂಡಿದ್ದರೆ ಅದನ್ನು ಕಂದಾಯ ಗ್ರಾಮ/ಗ್ರಾಮದ ಭಾಗವಾಗಿ ಪರಿವರ್ತಿಸಲು ಈ ಮೇಲೆ ತಿಳಿಸಿದ ವಿಧಾನದಲ್ಲಿ ನೇರವಾಗಿ ಪ್ರಸ್ತಾವನೆ ಸಲ್ಲಿಸಬೇಕು. ಆದರೆ ಖಾಸಗಿ ಜಮೀನುಗಳಲ್ಲಿ ನೆಲೆಗೊಂಡಿರುವ ಜನವಸತಿಗಳನ್ನು ಕಂದಾಯ ಗ್ರಾಮ/ಗ್ರಾಮದ ಭಾಗ/ಬಡಾವಣೆ/ ಉಪ ಗ್ರಾಮ (ಮಜರೆ) ಆಗಿ ಪರಿವರ್ತಿಸಲು ಪ್ರಸ್ತಾವನೆ ಸಲ್ಲಿಸುವ ಮುನ್ನ, ಜಿಲ್ಲಾಧಿಕಾರಿಗಳು ಮೊದಲಿಗೆ ಅವು ನೆಲೆಗೊಂಡಿರುವ ಜಾಗಗಳನ್ನು ಕರ್ನಾಟಕ ಭೂ ಸುಧಾರಣಾ ಕಾಯ್ದೆ 1961 ರ ಕಲಂ 38-ಎ ಪ್ರಕಾರ 2-ಇ ಅಧಿಸೂಚನೆಯನ್ನು ಹೊರಡಿಸಿ ಸರ್ಕಾರದಲ್ಲಿ ನಿಹಿತಗೊಳಿಸಬೇಕು. ಹೀಗೆ 2-ಇ ಅಧಿಸೂಚನೆ ಹೊರಡಿಸುವಾಗ ಖಾಸಗಿ ಹೆಸರಿನ ಜಾಗದಲ್ಲಿ ಭೂಮಾಲೀಕರ ಸ್ವತಃ ಮನೆಗಳನ್ನು ನಿರ್ಮಿಸಿಕೊಂಡಿದ್ದರೆ ಅದರ ವಿಸ್ತೀರ್ಣವನ್ನು 2-ಇ ಅಧಿಸೂಚನೆಯಲ್ಲಿ ತರಬಾರದು. ಇಂತಹ ಜಾಗವು ನಿಯಮಾನುಸಾರ ಭೂ ಪರಿವರ್ತನೆ ಆಗದೇ ಇದ್ದರೆ ಅದರ

ಮಾಲೀಕರು ಮುಂದೆ ಪಂಚಾಯತಿಗಳಿಂದ 2-ಇ ಸ್ವತ್ತು/ಖಾತೆ ಪಡೆಯುವಾಗ ಕರ್ನಾಟಕ ಭೂ ಕಂದಾಯ ಕಾಯ್ದೆ 1964 ರ ಕಲಮು 95(2-ಎ) ಪರಿಶೀಲನೆಗಳನ್ನು ಕಲಮು 96(4) ರನ್ವಯ ಪರಿವರ್ತನಾ ಶುಲ್ಕ ಶಾಖೆಗಳಿಂದ ಸ್ವೀಕರಿಸಿ ಖಾತೆ ಪಡೆಯಲು ಅರ್ಹರಾಗುತ್ತಾರೆ. ಪರಂತು ಅಂತಹ ಜಾಗದಲ್ಲಿ ಸಮುದಾಯಕ್ಕೆ ಬಳಕೆಯಾಗುತ್ತಿರುವ ಜಾಗ ಅಂದರೆ ರಸ್ತೆ, ಶಾಲೆ ಇತ್ಯಾದಿಗಳೇನಾದರೂ ಒಳಗೊಂಡಿದ್ದರೆ ಅದನ್ನು ಮಾತ್ರ ಸರ್ಕಾರದಲ್ಲಿ ನಿಹಿತಗೊಳಿಸಿಕೊಳ್ಳಬೇಕು. ಇದಾದ ನಂತರ 2-ಇ ಅಧಿಸೂಚನೆಯಲ್ಲಿ ಸೇರ್ಪಡೆಗೊಂಡ ವಿಸ್ತೀರ್ಣ ಭೂಮಾಲೀಕರ ಸ್ವಂತ ಮನೆಗಳಿರುವ ವಿಸ್ತೀರ್ಣದ ಜಾಗ, ಹಾಗೂ ಸರ್ಕಾರ ಒಡೆತನದ ಜಾಗಗಳನ್ನು ಸೇರಿಸಿ ಇಡೀ ಜನವಸತಿ ಪ್ರದೇಶವನ್ನು ಗ್ರಾಮತಾಣವಾಗಿ ಪರಿಗಣಿಸಿ ಅದನ್ನು ಕಂದಾಯ ಗ್ರಾಮ/ಗ್ರಾಮದ ಭಾಗ/ಬಡಾವಣೆ ಆಗಿ ಅಧಿಸೂಚಿಸಲು ಪ್ರಸ್ತಾವನೆ ಸಲ್ಲಿಸಬೇಕು.

4. ದಾವಿಲೆ ರಹಿತ ಜನವಸತಿಯು ಆವರಿಸಿದ ಪ್ರದೇಶದಲ್ಲಿ ಭಾಗಶಃ ಖಾಸಗಿ, ಭಾಗಶಃ ಸರ್ಕಾರಿ/ಅರಣ್ಯ ಭೂಮಿ ಇದ್ದಲ್ಲಿ, ಮೊದಲಿಗೆ ಖಾಸಗಿ ಜಮೀನಿನ ಭಾಗಕ್ಕೆ 2-ಇ ಅಧಿಸೂಚನೆ ಹೊರಡಿಸಿ ಸರ್ಕಾರದಲ್ಲಿ ನಿಹಿತಗೊಳಿಸಿಕೊಳ್ಳಬೇಕು. ನಂತರ ಆ ಜಾಗವೂ ಸೇರಿದಂತೆ ಸರ್ಕಾರ ಒಡೆತನದ ಪೂರ್ಣ ಪ್ರದೇಶವನ್ನು ಗ್ರಾಮತಾಣವಾಗಿ ಪರಿಗಣಿಸಿ, ಅದನ್ನು ಕಂದಾಯ ಗ್ರಾಮ/ಗ್ರಾಮದ ಭಾಗವಾಗಿ ಪರಿವರ್ತಿಸಲು ಪ್ರಸ್ತಾವನೆ ಸಲ್ಲಿಸಬೇಕು. ಸದರಿ ಜನವಸತಿ ಆವರಿಸಿರುವ ಜಾಗದ ಭಾಗವೇನಾದರೂ ಅರಣ್ಯ ಭೂಮಿಯಾಗಿದ್ದರೆ ಆ ಭಾಗವನ್ನು ಸದಕ್ಕೆ ಗ್ರಾಮತಾಣದ ವ್ಯಾಪ್ತಿಗೆ ತರಕೂಡದು. ನಂತರದಲ್ಲಿ ಅದನ್ನು ಅರಣ್ಯ ಹಕ್ಕು ಕಾಯ್ದೆ 2006ರ ನಿಯಮಗಳನ್ವಯ ಪ್ರತ್ಯೇಕ ಅಧಿಸೂಚನೆಯ ಮೂಲಕ ಆ ಗ್ರಾಮತಾಣಕ್ಕೆ ಸೇರ್ಪಡೆಗೊಳಿಸಲು ಅವಕಾಶವಿರುತ್ತದೆ.
5. ಯಾವುದೇ ಒಂದು ಜನವಸತಿಯು ಆವರಿಸಿರುವ ಭೂ ಪ್ರದೇಶದಲ್ಲಿ ಒಂದಕ್ಕಿಂತ ಹೆಚ್ಚಿನ ಗ್ರಾಮದ ಗಡಿ ಪ್ರದೇಶವು ಸೇರಿಕೊಂಡಿದ್ದರೆ ಅದನ್ನು ಕಂದಾಯ ಗ್ರಾಮವಾಗಿ ಪರಿವರ್ತಿಸಲು ಉಭಯ ಗ್ರಾಮಗಳ ಗಡಿಗಳಿಂದ ಅದಕ್ಕೆ ಲಗತ್ತಿಸಲು ಬೇಕಾದ ಜಮೀನನ್ನು ವರ್ಗಾಯಿಸಿಕೊಂಡು ಹೊಸ ಗ್ರಾಮದ ರಚನೆ ಮಾಡಬೇಕು. ಇದಕ್ಕಾಗಿ ಹೊರಡಿಸುವ ಅಧಿಸೂಚನೆಯಲ್ಲಿ ಹೊಸ ಗ್ರಾಮ ಮತ್ತು ಅದರ ರಚನೆಗೆ ಬೇಕಾದ ಜಮೀನುಗಳು ವರ್ಗಾವಣೆಗೊಂಡ ಮೂಲ ಗ್ರಾಮಗಳ ಉಳಿಕೆ ಸರ್ವೆ ನಂಬರ್, ವಿಸ್ತೀರ್ಣ ಮತ್ತು ಅದಕ್ಕೆ ಪರ್ಯಾಯವಾಗಿ ನೀಡುವ ಹೊಸ ನಂಬರ್ ವಿವರಗಳು ಶೆಡ್ಯೂಲ್‌ನಲ್ಲಿ ನಮೂದಾಗಬೇಕು. ಒಂದುವೇಳೆ ಅಂತಹ ಜನವಸತಿಯನ್ನು ಪ್ರತ್ಯೇಕ ಕಂದಾಯ ಗ್ರಾಮವೆಂದು ರಚಿಸುವ ಬದಲು ಗ್ರಾಮದ ಭಾಗ ಅಥವಾ ಮಜರೆ ಎಂದು ಪರಿವರ್ತಿಸುವುದಾದರೆ ಅದನ್ನು ಬಹುಪಾಲು ಮನೆಗಳನ್ನು ಹೊಂದಿರುವ ಗಡಿ ವ್ಯಾಪ್ತಿಯ ಕಂದಾಯ ಗ್ರಾಮದ ಭಾಗ/ಮಜರೆ ಎಂದು ಪರಿಗಣಿಸಬೇಕು ಹಾಗೂ ಅದಕ್ಕೆ ಲಗತ್ತಾದಂತೆ ಇರುವ ಪಕ್ಕದ ಗ್ರಾಮ/ಗ್ರಾಮಗಳ ಗಡಿ ವ್ಯಾಪ್ತಿಯ ಜನವಸತಿ ಭಾಗದ ಪ್ರದೇಶವನ್ನು ಒಳಪಡಿಸಿ ಗ್ರಾಮತಾಣವನ್ನು ನಿಗದಿಪಡಿಸಬೇಕು. ಅಧಿಸೂಚನೆಯಲ್ಲಿ ಉಭಯ ಗ್ರಾಮಗಳ ಗಡಿಯಿಂದ ತೆಗೆದುಕೊಂಡ ವಿಸ್ತೀರ್ಣದ ಜಾಗವನ್ನು ಸಂಬಂಧಿತ ಗ್ರಾಮಗಳ ಸರ್ವೆ ನಂಬರ್‌ಗಳಿಂದ ಕಳೆದು ಆಯಾ ಗ್ರಾಮಗಳ ಆಕಾರ್‌ಬಂದ್ ಮತ್ತು ಗಡಿ ನಕ್ಷೆಯಲ್ಲಿ ಅಗತ್ಯ ಬದಲಾವಣೆಗಳನ್ನು ಮಾಡಿಕೊಳ್ಳಬೇಕು.
6. 2-ಇ ಅಧಿಸೂಚನೆ ವ್ಯಾಪ್ತಿಗೊಳಪಡುವ ಜಾಗದಲ್ಲಿ ಮನೆ ನಿರ್ಮಿಸಿಕೊಂಡವರು ಅದನ್ನು ಹೊರಡಿಸಿದ 1 ವರ್ಷದ ಒಳಗೆ ತಮ್ಮ ವಾಸ್ತವ್ಯದ ಹಕ್ಕು ಪ್ರತಿಪಾದಿಸಬೇಕೆಂಬ ನಿಯಮವಿರುವುದರಿಂದ ಸದರಿ ಜನವಸತಿಯು ಕಂದಾಯ ಗ್ರಾಮವಾಗಿ ಪರಿವರ್ತನೆಗೊಳ್ಳಲು ಅಂತಿಮ ಅಧಿಸೂಚನೆ ಆಗುವವರೆಗೆ ಕಾಯ್ದೇ ಅವರಿಗೆ ವಾಸ್ತವ್ಯದ ಹಕ್ಕು ದಾವಿಲೆ ನೀಡಲು ಉಪ ವಿಭಾಗಾಧಿಕಾರಿಗಳು ಸಮಾನಾಂತರವಾಗಿ ನಿಯಮಾನುಸಾರ ಕ್ರಮವಹಿಸಬೇಕು.
7. ಹೀಗೆ 2-ಇ ಅಧಿಸೂಚನೆಗೊಂಡ ಖಾಸಗಿ ಜಮೀನು ಹಾಗೂ ಕಂದಾಯ ಗ್ರಾಮವಾಗಿ ಅಂತಿಮ

ಆಧುನೀಕರಣದ ಸರ್ಕಾರಿ ವ್ಯವಸ್ಥೆಗಳಲ್ಲಿ ಸೇರಿರುವ ದಿನದ 12 ನಿಮಿಷಗಳ ರಜಾ ವ್ಯವಸ್ಥೆ ಮತ್ತು ಅನಾರ ಉಪಯುಕ್ತತೆಯ ಜಾಗಕ್ಕೆ ಉತ್ತರ (4) ಮತ್ತು (5) ರ ನಿಯಮಗಳಿಗೆ ಅನುಗುಣವಾಗಿ ಹಕ್ಕುಬಾಹಿ ಹದಿನೆಂಟು ಅರ್ಪಣಾಶಾಖೆ, ಆವರಣ ಮತ್ತು ಹಕ್ಕುಬಾಹಿ ನಿರೀಕ್ಷಿಸಿ ಸಕ್ಷಮ ಪ್ರಾಧಿಕಾರಕ್ಕೆ ಸಹಾಯಕವಾಗುವಂತೆ ಸ್ಥಳೀಯ ಭೂದಾಖಲೆಗಳ ಸಹಾಯಕ ನಿರ್ದೇಶಕರು ಮೇಲ್ವಿಚಾರಣೆ ಹಾಗೂ ಜನಪ್ರತಿನಿಧಿಗಳನ್ನು ಆಪ್ತ ದಾಖಲೆ ಸ್ಥಳೀಯ ಅಗತ್ಯವಾದ ತಂತ್ರಜ್ಞಾನವನ್ನು (ಐ.ಟಿ.ಎಸ್, ಐ.ಟ್ಯಾಡಿ) ಸಿ.ಆರ್. ಗ್ರಾಮ ಬಡಾವಣೆ ಸಕ್ಷಮಗಳನ್ನು ರೂಪಿಸಬೇಕು. ಸದರಿ ಸಕ್ಷಮದಲ್ಲಿ ಅಲ್ಲಿಯ ನಿವಾಸಿಗಳು ವಾಸ ಮತ್ತು ವಾಸದ ಉದ್ದೇಶಕ್ಕಾಗಿ ಬಳಸುವ ಜಾಗಗಳು ಹಾಗೂ ಸಮುದಾಯ ಬಳಕೆಯಲ್ಲಿರುವ ಜಾಗಗಳನ್ನು ಗುರುತಿಸಿ ಆಧುನಿಕ ಆಳತೆ, ವಿಶ್ಲೇಷಣೆ, ಚಿತ್ರಣ, ದಾಖಲೆಗಳು ಅನುಕೂಲವಾಗುವಂತೆ ಗುರುತಿಸಿ ವಾಸ ಮತ್ತು ವಾಸದ ನಿರೀಕ್ಷಿಸಿ ಅಧಿಕಾರವು ಸಕ್ಷಮ ಪ್ರಾಧಿಕಾರಕ್ಕೆ ಸಲ್ಲಿಸಬೇಕು. ಇದನ್ನಾಧರಿಸಿ ಸಕ್ಷಮ ಪ್ರಾಧಿಕಾರಗಳು ಅಲ್ಲಿಯ ನಿವಾಸಿಗಳಿಗೆ ನಿಯಮಾನುಸಾರ ಹಕ್ಕು ಬಾಹಿಗಳನ್ನು ನೀಡಲು, ಹಕ್ಕು ಬಾಹಿ ಆರ್ಪಣೆ ಹಾಗೂ ಸರ್ಕಾರದ ಬಡತನದಲ್ಲಿಯೇ ಉಳಿಸಿಕೊಳ್ಳಲು ಹಾಗೂ ಸಮುದಾಯ ಬಳಕೆ ಜಾಗಗಳನ್ನು ಸ್ಥಳೀಯ ಸಂಸ್ಥೆ/ಉಪನಿರ್ದೇಶಕರು/ಸಂಸ್ಥೆಗಳಿಗೆ ವಹಿಸಿಕೊಡಲು ಕ್ರಮ ಕೈಗೊಳ್ಳುವುದು.


 ವಿ.ಮಂಜುನಾಥ್ ಪ್ರಸಾದ್
 ಪ್ರಧಾನ ಕಾರ್ಯದರ್ಶಿಗಳು
 ಕಂದಾಯ ಇಲಾಖೆ
 15/10/2019

ಪ್ರತಿಯನ್ನು :

1. ಸರ್ಕಾರದ ಮುಖ್ಯ ಕಾರ್ಯದರ್ಶಿಯವರು, ಕರ್ನಾಟಕ ಸರ್ಕಾರ, ಬೆಂಗಳೂರು.
2. ಸರ್ಕಾರದ ಅಪರ ಮುಖ್ಯ ಕಾರ್ಯದರ್ಶಿ/ಪ್ರಧಾನ ಕಾರ್ಯದರ್ಶಿಗಳು/ಕಾರ್ಯದರ್ಶಿಗಳು: ಆರಣ್ಯ, ಗ್ರಾಮೀಣಾಭಿವೃದ್ಧಿ ಮತ್ತು ಪಂ.ರಾಜ್, ಸಮಾಜ ಕಲ್ಯಾಣ, ಹಿಂದುಗಳಿಂದ ವರ್ಗಗಳು & ಅಲ್ಪಸಂಖ್ಯಾತರ ಇಲಾಖೆಗಳು.
3. ಮುಖ್ಯ ಮಂತ್ರಿಯವರ ಆಪ್ತ ಕಾರ್ಯದರ್ಶಿಗಳು, ವಿಧಾನಸೌಧ, ಬೆಂಗಳೂರು.
4. ಮಾನ್ಯ ಕಂದಾಯ ಸಚಿವರ ಆಪ್ತ ಕಾರ್ಯದರ್ಶಿಗಳು
5. ಮಾನ್ಯ ಸಮಾಜ ಕಲ್ಯಾಣ ಸಚಿವರ ಆಪ್ತ ಕಾರ್ಯದರ್ಶಿಗಳು
6. ಸರ್ಕಾರದ ಪ್ರಧಾನ ಕಾರ್ಯದರ್ಶಿಗಳು, ಕಂದಾಯ ಇಲಾಖೆ ಇವರ ಆಪ್ತ ಕಾರ್ಯದರ್ಶಿಗಳು,
7. ಆಯುಕ್ತರು, ಭೂ ಮಾಪನ ಕಂದಾಯ ವ್ಯವಸ್ಥೆ ಮತ್ತು ಭೂದಾಖಲೆಗಳ ಇಲಾಖೆ, ಕೆ.ಆರ್.ಸರ್ಕಲ್, ಬೆಂಗಳೂರು.
8. ಪ್ರಾದೇಶಿಕ ಆಯುಕ್ತರು, ಬೆಂಗಳೂರು/ಮೈಸೂರು/ಬೆಳಗಾವಿ/ಕಲ್ಬುರ್ಗಿ ವಿಭಾಗ
9. ಎಲ್ಲಾ ಜಿಲ್ಲೆಗಳ ಜಿಲ್ಲಾಧಿಕಾರಿಗಳು
10. ವಿಶೇಷ ಜಿಲ್ಲಾಧಿಕಾರಿಗಳು, ಭೂಮಿ ಉಸ್ತುವಾರಿ ಕೋಶ, ಎಸ್.ಎಸ್.ಎಲ್.ಆರ್, ಬಿಲ್ಡಿಂಗ್, ಕೆ.ಆರ್.ಸರ್ಕಲ್, ಬೆಂಗಳೂರು.
11. ಎಲ್ಲಾ ಜಿಲ್ಲೆಗಳ ಜಿಲ್ಲಾ ಪಂಚಾಯತ್.ಮುಖ್ಯ ಕಾರ್ಯ ನಿರ್ವಹಣಾಧಿಕಾರಿಗಳು
12. ಎಲ್ಲಾ ಉಪ ವಿಭಾಗಾಧಿಕಾರಿಗಳು/ತಹಶೀಲ್ದಾರರುಗಳು : ಆಯಾ ಜಿಲ್ಲಾಧಿಕಾರಿಗಳ ಮುಖಾಂತರ.
13. ಎಲ್ಲಾ ಜಿಲ್ಲೆಗಳ ಭೂ ದಾಖಲೆಗಳ ಉಪ ನಿರ್ದೇಶಕರುಗಳು ಹಾಗೂ ಭೂ ದಾಖಲೆಗಳ ಸಹಾಯಕ ನಿರ್ದೇಶಕರುಗಳಿಗೆ (ಭೂ ದಾಖಲೆಗಳ ಉಪ ನಿರ್ದೇಶಕರುಗಳ ಮುಖಾಂತರ).
14. ಎಲ್ಲಾ ತಾಲ್ಲೂಕು ಪಂಚಾಯತ್ ಕಾರ್ಯ ನಿರ್ವಾಹಕ ಅಧಿಕಾರಿಗಳು : ಆಯಾ ಜಿಲ್ಲೆಗಳ ಜಿಲ್ಲಾ ಪಂಚಾಯತ್ ಮುಖ್ಯ ಕಾರ್ಯ ನಿರ್ವಹಣಾಧಿಕಾರಿಗಳ ಮುಖಾಂತರ.
15. ತಾಯಾ ರಕ್ಷಕ ಕಡತ / ಹೆಚ್ಚುವರಿ ಪ್ರತಿಗಳು.

ಕಂದಾಯ ಗ್ರಾಮ ರಚನಾ ಕೋಶ - ರಾಜ್ಯದಲ್ಲಿರುವ ಗೊಲ್ಲರಹಟ್ಟಿಗಳ ಕ್ರೋಢೀಕೃತ ವರದಿ.

ಕ್ರ. ಸಂ	ಜಿಲ್ಲೆ	ಒಟ್ಟು ಗೊಲ್ಲರಹಟ್ಟಿಗಳ ಸಂಖ್ಯೆ	ತಾಲ್ಲೂಕು	ಗುರುತಿಸಿರುವ ಗೊಲ್ಲರಹಟ್ಟಿ ಹೆಸರು	ಷರಾ
1	ಬೆಂಗಳೂರು (ನಗರ)	0	0	0	0
2	ಬೆಂಗಳೂರು (ಗ್ರಾಮಾಂತರ)	4	ನೆಲಮಂಗಲ	ಬುಗಡಿ ಹಳ್ಳಿ ಗೊಲ್ಲರಹಟ್ಟಿ	ಅಂತಿಮವಾಗಿದೆ.
	ಬೆಂಗಳೂರು (ಗ್ರಾಮಾಂತರ)		ನೆಲಮಂಗಲ	ಕೆಂಗಲ್ ಯಾದವರ ಗೊಲ್ಲರಹಟ್ಟಿ	ಅಂತಿಮವಾಗಿದೆ.
	ಬೆಂಗಳೂರು (ಗ್ರಾಮಾಂತರ)		ನೆಲಮಂಗಲ	ಕಂಬಾಳು ಗೊಲ್ಲರಹಟ್ಟಿ	ಅರ್ಹವಿಲ್ಲ
	ಬೆಂಗಳೂರು (ಗ್ರಾಮಾಂತರ)		ನೆಲಮಂಗಲ	ಅಪ್ಪಗೊಂಡನಹಳ್ಳಿ ದಾಖಲೆ ಗೊಲ್ಲರಹಟ್ಟಿ	ಅರ್ಹವಿಲ್ಲ
3	ಚಿಕ್ಕಬಳ್ಳಾಪುರ	0	0	0	0
4	ಚಿತ್ರದುರ್ಗ	56	ಚಿತ್ರದುರ್ಗ	ಹುಲ್ಲೇಹಾಲ್	ಅಂತಿಮವಾಗಿದೆ.
	ಚಿತ್ರದುರ್ಗ		ಚಿತ್ರದುರ್ಗ	ಹುಣಸೇಕಟ್ಟೆ	ಅಂತಿಮವಾಗಿದೆ.
	ಚಿತ್ರದುರ್ಗ		ಚಿತ್ರದುರ್ಗ	ಹಿರೇಕಬ್ಬಿಗರೆ	ಅಂತಿಮವಾಗಿದೆ.
	ಚಿತ್ರದುರ್ಗ		ಚಿತ್ರದುರ್ಗ	ಚೋಡಿಚಿಕ್ಕೇನಹಳ್ಳಿ	ಅಂತಿಮವಾಗಿದೆ.
	ಚಿತ್ರದುರ್ಗ		ಚಿತ್ರದುರ್ಗ	ಹಿರೇಗುಂಟನೂರು	ಅಂತಿಮವಾಗಿದೆ.
	ಚಿತ್ರದುರ್ಗ		ಚಿತ್ರದುರ್ಗ	ಜಾನುಕೊಂಡ	ಅಂತಿಮವಾಗಿದೆ.
	ಚಿತ್ರದುರ್ಗ		ಚಿತ್ರದುರ್ಗ	ಮಲ್ಲಾಪುರ	ಅಂತಿಮವಾಗಿದೆ.
	ಚಿತ್ರದುರ್ಗ		ಚಿತ್ರದುರ್ಗ	ಅನ್ನೇಹಾಳು	ಅಂತಿಮವಾಗಿದೆ.
	ಚಿತ್ರದುರ್ಗ		ಚಿತ್ರದುರ್ಗ	ಚವಲಿಹಳ್ಳಿ	ಅಂತಿಮವಾಗಿದೆ.
	ಚಿತ್ರದುರ್ಗ		ಚಿತ್ರದುರ್ಗ	ಚಿಕ್ಕಬ್ಬಿಗರೆ	ಅಂತಿಮವಾಗಿದೆ.
	ಚಿತ್ರದುರ್ಗ		ಚಿತ್ರದುರ್ಗ	ಚಿಕ್ಕಗೊಂಡನಹಳ್ಳಿ	ಅಂತಿಮವಾಗಿದೆ.
	ಚಿತ್ರದುರ್ಗ		ಚಿತ್ರದುರ್ಗ	ವಿಜಾಪುರ	ಪ್ರಾಥಮಿಕ ಹಂತ
	ಚಿತ್ರದುರ್ಗ		ಚಿತ್ರದುರ್ಗ	ಹಾಯ್ಲೆ	ಪ್ರಸ್ತಾವನೆ
	ಚಿತ್ರದುರ್ಗ		ಹಿರಿಯೂರು	ಮ್ಯಾಕ್ಪುರಹಳ್ಳಿ	ಅಂತಿಮವಾಗಿದೆ.
	ಚಿತ್ರದುರ್ಗ		ಹಿರಿಯೂರು	ಮ್ಯಾಕ್ಪುರಹಳ್ಳಿ	ಅಂತಿಮವಾಗಿದೆ.
	ಚಿತ್ರದುರ್ಗ		ಹಿರಿಯೂರು	ಮೆಸ್ಕಲ್	ಪ್ರಸ್ತಾವನೆ
	ಚಿತ್ರದುರ್ಗ		ಹಿರಿಯೂರು	ಹಿಂಡಸಕಟ್ಟೆ	ಪ್ರಾಥಮಿಕ ಹಂತ
	ಚಿತ್ರದುರ್ಗ		ಹಿರಿಯೂರು	ಮಾಯಸಂದ್ರ	ಪ್ರಸ್ತಾವನೆ
	ಚಿತ್ರದುರ್ಗ		ಹಿರಿಯೂರು	ಸೂರಗೊಂಡನಹಳ್ಳಿ	ಅಂತಿಮವಾಗಿದೆ.
	ಚಿತ್ರದುರ್ಗ		ಹಿರಿಯೂರು	ಹೇಮದಳ	ಅಂತಿಮವಾಗಿದೆ.
	ಚಿತ್ರದುರ್ಗ		ಹಿರಿಯೂರು	ಬೀರನಹಳ್ಳಿ	ಅಂತಿಮವಾಗಿದೆ.
	ಚಿತ್ರದುರ್ಗ		ಹಿರಿಯೂರು	ಹುಲಿತೊಟ್ಟು	ಪ್ರಾಥಮಿಕ ಹಂತ

	ಚಿತ್ರದುರ್ಗ		ಹಿರಿಯೂರು	ಆದಿವಾಲ	ಪ್ರಸ್ತಾವನೆ
	ಚಿತ್ರದುರ್ಗ		ಹಿರಿಯೂರು	ಯಲ್ಲದಕೆರೆ	ಪ್ರಸ್ತಾವನೆ
	ಚಿತ್ರದುರ್ಗ		ಹಿರಿಯೂರು	ಕರಿಯಾಲ	ಪ್ರಸ್ತಾವನೆ
	ಚಿತ್ರದುರ್ಗ		ಹಿರಿಯೂರು	ಪಿಲಾಲಿ	ಪ್ರಸ್ತಾವನೆ
	ಚಿತ್ರದುರ್ಗ		ಹಿರಿಯೂರು	ಖಂಡೇನಹಳ್ಳಿ	ಪ್ರಸ್ತಾವನೆ
	ಚಿತ್ರದುರ್ಗ		ಹಿರಿಯೂರು	ಹೂವಿನಹೊಳೆ	ಪ್ರಸ್ತಾವನೆ
	ಚಿತ್ರದುರ್ಗ		ಹಿರಿಯೂರು	ಹೂವಿನಹೊಳೆ	ಪ್ರಸ್ತಾವನೆ
	ಚಿತ್ರದುರ್ಗ		ಹಿರಿಯೂರು	ಕರಿಯಾಲ	ಪ್ರಸ್ತಾವನೆ
	ಚಿತ್ರದುರ್ಗ		ಹಿರಿಯೂರು	ಪಾಲವ್ವನಹಳ್ಳಿ	ಪ್ರಸ್ತಾವನೆ
	ಚಿತ್ರದುರ್ಗ		ಹಿರಿಯೂರು	ಲಕ್ಕವ್ವನಹಳ್ಳಿ	ಪ್ರಸ್ತಾವನೆ
	ಚಿತ್ರದುರ್ಗ		ಹಿರಿಯೂರು	ಮರಡಿಹಳ್ಳಿ	ಪ್ರಾಥಮಿಕ ಹಂತ
	ಚಿತ್ರದುರ್ಗ		ಹೊಸದುರ್ಗ	ಕುಂದೂರು	ಅಂತಿಮವಾಗಿದೆ.
	ಚಿತ್ರದುರ್ಗ		ಹೊಸದುರ್ಗ	ಬಲ್ಲಾಳಸಮುದ್ರ	ಅಂತಿಮವಾಗಿದೆ.
	ಚಿತ್ರದುರ್ಗ		ಹೊಸದುರ್ಗ	ಚಿಕ್ಕಬ್ಯಾಲದಕೆರೆ	ಅಂತಿಮವಾಗಿದೆ.
	ಚಿತ್ರದುರ್ಗ		ಹೊಸದುರ್ಗ	ದೊಡ್ಡಬ್ಯಾಲದಕೆರೆ	ಅಂತಿಮವಾಗಿದೆ.
	ಚಿತ್ರದುರ್ಗ		ಹೊಸದುರ್ಗ	ಇಟ್ಟಿಗೆಹಳ್ಳಿ	ಅಂತಿಮವಾಗಿದೆ.
	ಚಿತ್ರದುರ್ಗ		ಹೊಸದುರ್ಗ	ದೇವಪುರ	ಅಂತಿಮವಾಗಿದೆ.
	ಚಿತ್ರದುರ್ಗ		ಹೊಸದುರ್ಗ	ಅತ್ತಿಗಟ್ಟ	ಅಂತಿಮವಾಗಿದೆ.
	ಚಿತ್ರದುರ್ಗ		ಹೊಸದುರ್ಗ	ಬುರುಡಕಟ್ಟೆ	ಅಂತಿಮವಾಗಿದೆ.
	ಚಿತ್ರದುರ್ಗ		ಹೊಸದುರ್ಗ	ಹೊನ್ನೆಕೆರೆ	ಅಂತಿಮವಾಗಿದೆ.
	ಚಿತ್ರದುರ್ಗ		ಹೊಸದುರ್ಗ	ಕಬ್ಬಳ	ಅಂತಿಮವಾಗಿದೆ.
	ಚಿತ್ರದುರ್ಗ		ಹೊಸದುರ್ಗ	ಕಂಚೀಪುರ	ಪ್ರಾಥಮಿಕ ಹಂತ
	ಚಿತ್ರದುರ್ಗ		ಹೊಸದುರ್ಗ	ಸಣ್ಣಕಿಟ್ಟದಹಳ್ಳಿ	ಪ್ರಸ್ತಾವನೆ
	ಚಿತ್ರದುರ್ಗ		ಹೊಸದುರ್ಗ	ಸಣ್ಣಕಿಟ್ಟದಹಳ್ಳಿ	ಪ್ರಸ್ತಾವನೆ
	ಚಿತ್ರದುರ್ಗ		ಹೊಸದುರ್ಗ	ಹುಣವಿನಡು	ಪ್ರಸ್ತಾವನೆ
	ಚಿತ್ರದುರ್ಗ		ಹೊಸದುರ್ಗ	ಹುಣವಿನಡು	ಪ್ರಸ್ತಾವನೆ
	ಚಿತ್ರದುರ್ಗ		ಹೊಸದುರ್ಗ	ಲಕ್ಕಿಹಳ್ಳಿ	ಪ್ರಸ್ತಾವನೆ
	ಚಿತ್ರದುರ್ಗ		ಹೊಸದುರ್ಗ	ಶೀರನಕಟ್ಟೆ	ಪ್ರಸ್ತಾವನೆ
	ಚಿತ್ರದುರ್ಗ		ಹೊಸದುರ್ಗ	ರಾಮಜ್ಜನಹಳ್ಳಿ	ಪ್ರಸ್ತಾವನೆ
	ಚಿತ್ರದುರ್ಗ		ಚಳ್ಳಕೆರೆ	ಯಲಗಟ್ಟ	ಪ್ರಸ್ತಾವನೆ
	ಚಿತ್ರದುರ್ಗ		ಚಳ್ಳಕೆರೆ	ಪರಶುರಾಂಪುರ	ಪ್ರಾಥಮಿಕ ಹಂತ
	ಚಿತ್ರದುರ್ಗ		ಹೊಳಲ್ಕೆರೆ	ಚೀರನಹಳ್ಳಿ	ಅಂತಿಮವಾಗಿದೆ.
	ಚಿತ್ರದುರ್ಗ		ಹೊಳಲ್ಕೆರೆ	ಶೃಂಗೇರಿ ಹನುಮನಹಳ್ಳಿ	ಅಂತಿಮವಾಗಿದೆ.
	ಚಿತ್ರದುರ್ಗ		ಹೊಳಲ್ಕೆರೆ	ಉಡುಗೆರೆ	ಅಂತಿಮವಾಗಿದೆ.
5	ದಾವಣಗೆರೆ	71	ದಾವಣಗೆರೆ	ಗುಮ್ಮನೂರು	ಅಂತಿಮವಾಗಿದೆ.

	ದಾವಣಗೆರೆ		ಚನ್ನಗಿರಿ	ಮಲಹಾಳು	ಪ್ರಾಥಮಿಕ ಹಂತ
	ದಾವಣಗೆರೆ		ಜಗಳೂರು	ಚಿಕ್ಕಮಲ್ಲನಹೊಳೆ ಗೊಲ್ಲರಹಟ್ಟಿ	ಅಂತಿಮವಾಗಿದೆ.
	ದಾವಣಗೆರೆ		ಜಗಳೂರು	ಹಿರೇಮಲ್ಲನಹೊಳೆ ಗೊಲ್ಲರಹಟ್ಟಿ	ಅಂತಿಮವಾಗಿದೆ.
	ದಾವಣಗೆರೆ		ಜಗಳೂರು	ಮಲ್ಲಾಪುರಗೊಲ್ಲರಹಟ್ಟಿ	ಪ್ರಸ್ತಾವನೆ ಹಂತ
	ದಾವಣಗೆರೆ		ಜಗಳೂರು	ಹಾಲಹಳ್ಳಿ ಗೊಲ್ಲರಹಟ್ಟಿ	ಪ್ರಸ್ತಾವನೆ ಹಂತ
	ದಾವಣಗೆರೆ		ಜಗಳೂರು	ಮಾದಮುತ್ತೇನಹಳ್ಳಿ ಗೊಲ್ಲರಹಟ್ಟಿ	ಪ್ರಸ್ತಾವನೆ ಹಂತ
	ದಾವಣಗೆರೆ		ಜಗಳೂರು	ಅಣಬೂರುಗೊಲ್ಲರಹಟ್ಟಿ	ಅಂತಿಮವಾಗಿದೆ.
	ದಾವಣಗೆರೆ		ಜಗಳೂರು	ಪಲ್ಲಗಟ್ಟಿಗೊಲ್ಲರಹಟ್ಟಿ	ಪ್ರಸ್ತಾವನೆ ಹಂತ
	ದಾವಣಗೆರೆ		ಜಗಳೂರು	ಚಿಕ್ಕಬನ್ನಿಹಟ್ಟಿಗೊಲ್ಲರಹಟ್ಟಿ	ಪ್ರಸ್ತಾವನೆ ಹಂತ
	ದಾವಣಗೆರೆ		ಜಗಳೂರು	ಸಿದ್ದಮ್ಮನಹಳ್ಳಿ ಗೊಲ್ಲರಹಟ್ಟಿ	ಪ್ರಸ್ತಾವನೆ ಹಂತ
	ದಾವಣಗೆರೆ		ಜಗಳೂರು	ಹೊನ್ನಮರಡಿಗೊಲ್ಲರಹಟ್ಟಿ	ಪ್ರಸ್ತಾವನೆ ಹಂತ
	ದಾವಣಗೆರೆ		ಜಗಳೂರು	ಭೈರನಾಯಕನಹಳ್ಳಿ ಗೊಲ್ಲರಹಟ್ಟಿ	ಅಂತಿಮವಾಗಿದೆ.
	ದಾವಣಗೆರೆ		ಜಗಳೂರು	ಚಿಕ್ಕಮ್ಮನಹಟ್ಟಿಗೊಲ್ಲರಹಟ್ಟಿ	ಪ್ರಸ್ತಾವನೆ ಹಂತ
	ದಾವಣಗೆರೆ		ಜಗಳೂರು	ಹನುಮಂತಾಪುರ ಗೊಲ್ಲರಹಟ್ಟಿ	ಅಂತಿಮವಾಗಿದೆ.
	ದಾವಣಗೆರೆ		ಜಗಳೂರು	ಜಗಳೂರು ಗೊಲ್ಲರಹಟ್ಟಿ	ಪ್ರಸ್ತಾವನೆ ಹಂತ
	ದಾವಣಗೆರೆ		ಜಗಳೂರು	ಬಿದರಕೆರೆ ಗೊಲ್ಲರಹಟ್ಟಿ	ಪ್ರಸ್ತಾವನೆ ಹಂತ
	ದಾವಣಗೆರೆ		ಜಗಳೂರು	ನಿಬಗೂರು ಗೊಲ್ಲರಹಟ್ಟಿ	ಅಂತಿಮವಾಗಿದೆ.
	ದಾವಣಗೆರೆ		ಜಗಳೂರು	ಮಾಕುಂಟೆ ಗೊಲ್ಲರಹಟ್ಟಿ	ಪ್ರಸ್ತಾವನೆ ಹಂತ
	ದಾವಣಗೆರೆ		ಜಗಳೂರು	ಬಿಸುವಳ್ಳಿ ಗೊಲ್ಲರಹಟ್ಟಿ	ಅಂತಿಮವಾಗಿದೆ.
	ದಾವಣಗೆರೆ		ಜಗಳೂರು	ತೋರಣಗಟ್ಟಿ ಗೊಲ್ಲರಹಟ್ಟಿ	ಪ್ರಸ್ತಾವನೆ ಹಂತ
	ದಾವಣಗೆರೆ		ಜಗಳೂರು	ಲಿಂಗಣ್ಣನಹಳ್ಳಿ ಗೊಲ್ಲರಹಟ್ಟಿ	ಪ್ರಸ್ತಾವನೆ ಹಂತ
	ದಾವಣಗೆರೆ		ಜಗಳೂರು	ಜಮ್ಮಾಪುರ ಗೊಲ್ಲರಹಟ್ಟಿ	ಪ್ರಸ್ತಾವನೆ ಹಂತ
	ದಾವಣಗೆರೆ		ಜಗಳೂರು	ನರೇನಹಳ್ಳಿ ಗೊಲ್ಲರಹಟ್ಟಿ	ಪ್ರಸ್ತಾವನೆ ಹಂತ
	ದಾವಣಗೆರೆ		ಜಗಳೂರು	ಗೋಕುಲಹಟ್ಟಿ ಗೊಲ್ಲರಹಟ್ಟಿ	ಪ್ರಸ್ತಾವನೆ ಹಂತ
	ದಾವಣಗೆರೆ		ಜಗಳೂರು	ತುಪ್ಪದಹಳ್ಳಿ ಗೊಲ್ಲರಹಟ್ಟಿ	ಪ್ರಸ್ತಾವನೆ ಹಂತ
	ದಾವಣಗೆರೆ		ಜಗಳೂರು	ಹುಚ್ಚಂಗಿಪುರಗೊಲ್ಲರಹಟ್ಟಿ	ಪ್ರಸ್ತಾವನೆ ಹಂತ
	ದಾವಣಗೆರೆ		ಹರಿಹರ	ಚಿಕ್ಕಬಿದರೆ	ಪ್ರಸ್ತಾವನೆ ಹಂತ
	ದಾವಣಗೆರೆ		ಹರಿಹರ	ವಾಸನ	ಪ್ರಸ್ತಾವನೆ ಹಂತ
	ದಾವಣಗೆರೆ		ಹರಿಹರ	ಹಾಲಿವಾಣ	ಪ್ರಸ್ತಾವನೆ ಹಂತ
	ದಾವಣಗೆರೆ		ಹರಿಹರ	ಕೊಪ್ಪ	ಪ್ರಸ್ತಾವನೆ ಹಂತ
	ದಾವಣಗೆರೆ		ಹರಿಹರ	ಮಲೆಬನ್ನೂರು	ಪ್ರಸ್ತಾವನೆ ಹಂತ
	ದಾವಣಗೆರೆ		ಹರಿಹರ	ಕೊಂಡಜಿ	ಪ್ರಸ್ತಾವನೆ ಹಂತ
	ದಾವಣಗೆರೆ		ಹರಿಹರ	ಜಿಗಳಿ	ಪ್ರಸ್ತಾವನೆ ಹಂತ
	ದಾವಣಗೆರೆ		ಹರಿಹರ	ಹಲಸಬಾಳು	ಪ್ರಸ್ತಾವನೆ ಹಂತ
	ದಾವಣಗೆರೆ		ಹರಿಹರ	ಹರಿಹರ	ಪ್ರಸ್ತಾವನೆ ಹಂತ

	ದಾವಣಗೆರೆ		ದಾವಣಗೆರೆ	ಐಗೂರು	ಪ್ರಸ್ತಾವನೆ ಹಂತ
	ದಾವಣಗೆರೆ		ದಾವಣಗೆರೆ	ಗುಡಾಳ	ಪ್ರಸ್ತಾವನೆ ಹಂತ
	ದಾವಣಗೆರೆ		ದಾವಣಗೆರೆ	ರುದ್ರನಕಟ್ಟೆ	ಪ್ರಸ್ತಾವನೆ ಹಂತ
	ದಾವಣಗೆರೆ		ದಾವಣಗೆರೆ	ಹುಲಿಕಟ್ಟೆ	ಪ್ರಸ್ತಾವನೆ ಹಂತ
	ದಾವಣಗೆರೆ		ದಾವಣಗೆರೆ	ಹಾಲೂರು	ಪ್ರಸ್ತಾವನೆ ಹಂತ
	ದಾವಣಗೆರೆ		ದಾವಣಗೆರೆ	ನಾಗರಕಟ್ಟೆ	ಪ್ರಸ್ತಾವನೆ ಹಂತ
	ದಾವಣಗೆರೆ		ದಾವಣಗೆರೆ	ಕದರಪ್ಪನಹಟ್ಟಿ	ಪ್ರಸ್ತಾವನೆ ಹಂತ
	ದಾವಣಗೆರೆ		ದಾವಣಗೆರೆ	ಮಂಡಲೂರು	ಪ್ರಸ್ತಾವನೆ ಹಂತ
	ದಾವಣಗೆರೆ		ದಾವಣಗೆರೆ	ಲಕ್ಕಮುಕ್ಕನಹಳ್ಳಿ	ಪ್ರಸ್ತಾವನೆ ಹಂತ
	ದಾವಣಗೆರೆ		ದಾವಣಗೆರೆ	ಹೆಬ್ಬಾಳು	ಪ್ರಸ್ತಾವನೆ ಹಂತ
	ದಾವಣಗೆರೆ		ದಾವಣಗೆರೆ	ನರಗನಹಳ್ಳಿ	ಪ್ರಸ್ತಾವನೆ ಹಂತ
	ದಾವಣಗೆರೆ		ದಾವಣಗೆರೆ	ದಿಂಡದಹಳ್ಳಿ	ಪ್ರಸ್ತಾವನೆ ಹಂತ
	ದಾವಣಗೆರೆ		ದಾವಣಗೆರೆ	ಮಾಗಡಿ	ಪ್ರಸ್ತಾವನೆ ಹಂತ
	ದಾವಣಗೆರೆ		ದಾವಣಗೆರೆ	ಹುಚ್ಚವ್ವನಹಳ್ಳಿ	ಪ್ರಸ್ತಾವನೆ ಹಂತ
	ದಾವಣಗೆರೆ		ದಾವಣಗೆರೆ	ನೆರ್ಲಿಗಿ	ಪ್ರಸ್ತಾವನೆ ಹಂತ
	ದಾವಣಗೆರೆ		ದಾವಣಗೆರೆ	ಹೊನ್ನೂರು ಗೊಲ್ಲರಹಟ್ಟಿ	ಪ್ರಸ್ತಾವನೆ ಹಂತ
	ದಾವಣಗೆರೆ		ದಾವಣಗೆರೆ	ಬಸವನಾಳು	ಪ್ರಸ್ತಾವನೆ ಹಂತ
	ದಾವಣಗೆರೆ		ದಾವಣಗೆರೆ	ಕಬ್ಬೂರು	ಪ್ರಸ್ತಾವನೆ ಹಂತ
	ದಾವಣಗೆರೆ		ಚನ್ನಗಿರಿ	ಹಿರೇಉಡ ಗೊಲ್ಲರಹಟ್ಟಿ	ಪ್ರಸ್ತಾವನೆ ಹಂತ
	ದಾವಣಗೆರೆ		ಚನ್ನಗಿರಿ	ದೊಡ್ಡಬ್ಬಿಗರೆ ಗೊಲ್ಲರಹಟ್ಟಿ	ಪ್ರಸ್ತಾವನೆ ಹಂತ
	ದಾವಣಗೆರೆ		ಚನ್ನಗಿರಿ	ಟಿ. ಗೊಲ್ಲರಹಟ್ಟಿ	ಪ್ರಸ್ತಾವನೆ ಹಂತ
	ದಾವಣಗೆರೆ		ಚನ್ನಗಿರಿ	ಮರವಂಜುತಾಂಡ	ಪ್ರಸ್ತಾವನೆ ಹಂತ
	ದಾವಣಗೆರೆ		ಚನ್ನಗಿರಿ	ಚಿ.ಗೊಲ್ಲರಹಟ್ಟಿ	ಪ್ರಸ್ತಾವನೆ ಹಂತ
	ದಾವಣಗೆರೆ		ಚನ್ನಗಿರಿ	ಯರಗಟ್ಟಿಹಳ್ಳಿ	ಪ್ರಸ್ತಾವನೆ ಹಂತ
	ದಾವಣಗೆರೆ		ಚನ್ನಗಿರಿ	ಕೊಂ.ಗೊಲ್ಲರಟ್ಟಿ	ಪ್ರಸ್ತಾವನೆ ಹಂತ
	ದಾವಣಗೆರೆ		ಚನ್ನಗಿರಿ	ಚಿಕ್ಕೊಡ	ಪ್ರಸ್ತಾವನೆ ಹಂತ
	ದಾವಣಗೆರೆ		ಚನ್ನಗಿರಿ	ಚನ್ನಪುರ	ಪ್ರಸ್ತಾವನೆ ಹಂತ
	ದಾವಣಗೆರೆ		ಚನ್ನಗಿರಿ	ಮಾ.ಗೊಲ್ಲರಹಟ್ಟಿ	ಪ್ರಸ್ತಾವನೆ ಹಂತ
	ದಾವಣಗೆರೆ		ಚನ್ನಗಿರಿ	ಸೋಮಶೆಟ್ಟಿಹಳ್ಳಿ	ಪ್ರಸ್ತಾವನೆ ಹಂತ
	ದಾವಣಗೆರೆ		ಚನ್ನಗಿರಿ	ಅರಿಶಿಣಫಟ್ಟಿ	ಪ್ರಸ್ತಾವನೆ ಹಂತ
	ದಾವಣಗೆರೆ		ಚನ್ನಗಿರಿ	ಅಗರಬನ್ನಿಹಟ್ಟಿ	ಪ್ರಸ್ತಾವನೆ ಹಂತ
	ದಾವಣಗೆರೆ		ಚನ್ನಗಿರಿ	ತೋಪೇನಹಳ್ಳಿ	ಪ್ರಸ್ತಾವನೆ ಹಂತ
	ದಾವಣಗೆರೆ		ಚನ್ನಗಿರಿ	ಬ.ಗೊಲ್ಲರಹಟ್ಟಿ	ಪ್ರಸ್ತಾವನೆ ಹಂತ
	ದಾವಣಗೆರೆ		ಚನ್ನಗಿರಿ	ಹಿರೇಮಳಲಿ	ಪ್ರಸ್ತಾವನೆ ಹಂತ
	ದಾವಣಗೆರೆ		ಚನ್ನಗಿರಿ	ಹಟ್ಟಿ	ಪ್ರಸ್ತಾವನೆ ಹಂತ

	ತುಮಕೂರು		ಗುಬ್ಬಿ	ಚಂಗಾವಿ	ಅಂತಿಮವಾಗಿದೆ.
	ತುಮಕೂರು		ಗುಬ್ಬಿ	ಕರಿಗೊಂಡನಹಳ್ಳಿ	ಅಂತಿಮವಾಗಿದೆ.
	ತುಮಕೂರು		ಗುಬ್ಬಿ	ಚಿಕ್ಕನೆಟ್ಟುಗುಂಟೆ	ಅಂತಿಮವಾಗಿದೆ.
	ತುಮಕೂರು		ಗುಬ್ಬಿ	ತಾಳಕೊಪ್ಪ	ಅಂತಿಮವಾಗಿದೆ.
	ತುಮಕೂರು		ಕುಣಿಗಲ್	ಕಿತ್ತಮಂಗಲ	ಅಂತಿಮವಾಗಿದೆ.
	ತುಮಕೂರು		ಕುಣಿಗಲ್	ಸಂತೆಮಾವತ್ತೂರು	ಅಂತಿಮವಾಗಿದೆ.
	ತುಮಕೂರು		ತಿಪಟೂರು	ಬಾಗುವಾಳ	ಪ್ರಾಥಮಿಕ ಹಂತ
	ತುಮಕೂರು		ತಿಪಟೂರು	ಬೊಮ್ಮಲಾಪುರ	ಪ್ರಾಥಮಿಕ ಹಂತ
	ತುಮಕೂರು		ತಿಪಟೂರು	ಗುಡಿಗೊಂಡನಹಳ್ಳಿ	ಪ್ರಸ್ತಾವನೆ ತಯಾರಿಕಾ ಹಂತ
	ತುಮಕೂರು		ತಿಪಟೂರು	ಆಯರಹಳ್ಳಿ	ಅಂತಿಮವಾಗಿದೆ.
	ತುಮಕೂರು		ತಿಪಟೂರು	ಕನ್ನೂಘಟ್ಟ	ಅಂತಿಮವಾಗಿದೆ.
	ತುಮಕೂರು		ತಿಪಟೂರು	ಬೆನ್ನನಾಯಕನಹಳ್ಳಿ	ಅಂತಿಮವಾಗಿದೆ.
	ತುಮಕೂರು		ತಿಪಟೂರು	ಮತ್ತಿಹಳ್ಳಿ	ಅಂತಿಮವಾಗಿದೆ.
	ತುಮಕೂರು		ತಿಪಟೂರು	ರಾಮಶೆಟ್ಟಿಹಳ್ಳಿ	ಅಂತಿಮವಾಗಿದೆ.
	ತುಮಕೂರು		ತಿಪಟೂರು	ಲಕ್ಷಣಪುರ	ಅಂತಿಮವಾಗಿದೆ.
	ತುಮಕೂರು		ತುರುವೇಕೆರೆ	ಸೋಮ್ಲಾಪುರ	ಪ್ರಾಥಮಿಕ ಹಂತ
	ತುಮಕೂರು		ತುರುವೇಕೆರೆ	ದೊಂಬರನಹಳ್ಳಿ	ಅಂತಿಮವಾಗಿದೆ.
	ತುಮಕೂರು		ತುರುವೇಕೆರೆ	ಅಕ್ಕಳಸಂದ್ರ	ಅಂತಿಮವಾಗಿದೆ.
	ತುಮಕೂರು		ತುರುವೇಕೆರೆ	ವರಾಹಸಂದ್ರ	ಅಂತಿಮವಾಗಿದೆ.
	ತುಮಕೂರು		ಚಿ ನಾ ಹಳ್ಳಿ	ಹೊಯ್ಸಳಕಟ್ಟೆ	ಅಂತಿಮವಾಗಿದೆ.
	ತುಮಕೂರು		ಚಿ ನಾ ಹಳ್ಳಿ	ಗೋಡೆಕೆರೆ	ಪ್ರಾಥಮಿಕ ಹಂತ
	ತುಮಕೂರು		ಚಿ ನಾ ಹಳ್ಳಿ	ತಮ್ಮಡಿಹಳ್ಳಿ	ಪ್ರಾಥಮಿಕ ಹಂತ
	ತುಮಕೂರು		ಚಿ ನಾ ಹಳ್ಳಿ	ನಡುವನಹಳ್ಳಿ	ಪ್ರಾಥಮಿಕ ಹಂತ
	ತುಮಕೂರು		ಚಿ ನಾ ಹಳ್ಳಿ	ಸೊಂಡೇನಹಳ್ಳಿ	ಪ್ರಸ್ತಾವನೆ ತಯಾರಿಕಾ ಹಂತ
	ತುಮಕೂರು		ಚಿ ನಾ ಹಳ್ಳಿ	ದಸೂಡಿ	ಅಂತಿಮವಾಗಿದೆ.
	ತುಮಕೂರು		ಚಿ ನಾ ಹಳ್ಳಿ	ದಸೂಡಿ	ಅಂತಿಮವಾಗಿದೆ.
	ತುಮಕೂರು		ಚಿ ನಾ ಹಳ್ಳಿ	ಬೆಳಗುಲಿ	ಪ್ರಸ್ತಾವನೆ ತಯಾರಿಕಾ ಹಂತ
	ತುಮಕೂರು		ಚಿ ನಾ ಹಳ್ಳಿ	ಅವಳಗೆರೆ	ಪ್ರಸ್ತಾವನೆ ತಯಾರಿಕಾ ಹಂತ
	ತುಮಕೂರು		ಚಿ ನಾ ಹಳ್ಳಿ	ಯರೇಹಳ್ಳಿ	ಪ್ರಾಥಮಿಕ ಹಂತ
	ತುಮಕೂರು		ಮಧುಗಿರಿ	ಚಿನಕವಜ್ಜ	ಅಂತಿಮವಾಗಿದೆ.
	ತುಮಕೂರು		ಮಧುಗಿರಿ	ಗಂಜಲಗುಂಟೆ	ಅಂತಿಮವಾಗಿದೆ.

	ದಾವಣಗೆರೆ		ಹರಿಹರ	ಕುಂಬಳೂರು	ಪ್ರಸ್ತಾವನೆ ಹಂತ
6	ಕೋಲಾರ	0	0	0	0
7	ಶಿವಮೊಗ್ಗ	0	0	0	0
8	ತುಮಕೂರು	108	ತುಮಕೂರು	ಬಿಟ್ಟಿನಕುರಿಕೆ	ಅಂತಿಮವಾಗಿದೆ.
	ತುಮಕೂರು		ತುಮಕೂರು	ಬನ್ನಿಕುಪ್ಪೆ	ಅಂತಿಮವಾಗಿದೆ.
	ತುಮಕೂರು		ತುಮಕೂರು	ಕೊಟ್ಟನಹಳ್ಳಿ	ಅಂತಿಮವಾಗಿದೆ.
	ತುಮಕೂರು		ತುಮಕೂರು	ಅಪ್ಪಿನಾಯಕನಹಳ್ಳಿ	ಅಂತಿಮವಾಗಿದೆ.
	ತುಮಕೂರು		ತುಮಕೂರು	ಗೌಡಹಳ್ಳಿ	ಅಂತಿಮವಾಗಿದೆ.
	ತುಮಕೂರು		ತುಮಕೂರು	ಮಲ್ಲಪ್ಪನಹಳ್ಳಿ	ಪ್ರಾಥಮಿಕ ಹಂತ
	ತುಮಕೂರು		ತುಮಕೂರು	ಚನ್ನೇನಹಳ್ಳಿ	ಅಂತಿಮವಾಗಿದೆ.
	ತುಮಕೂರು		ತುಮಕೂರು	ಕಂಪನದೊಡ್ಡೇರಿ	ಪ್ರಾಥಮಿಕ ಹಂತ
	ತುಮಕೂರು		ಗುಬ್ಬಿ	ದಿಂಡಿಗಾನಹಳ್ಳಿ	ಅಂತಿಮವಾಗಿದೆ.
	ತುಮಕೂರು		ಗುಬ್ಬಿ	ಮಲಮಾಚನಕುಂಟೆ	ಅಂತಿಮವಾಗಿದೆ.
	ತುಮಕೂರು		ಗುಬ್ಬಿ	ಇಡಕನಹಳ್ಳಿ	ಅಂತಿಮವಾಗಿದೆ.
	ತುಮಕೂರು		ಗುಬ್ಬಿ	ಮುದ್ದಪುರ	ಅಂತಿಮವಾಗಿದೆ.
	ತುಮಕೂರು		ಗುಬ್ಬಿ	ಗುಡ್ಡದಹಳ್ಳಿ	ಅಂತಿಮವಾಗಿದೆ.
	ತುಮಕೂರು		ಗುಬ್ಬಿ	ಬಸವಪಟ್ಟಣ	ಅಂತಿಮವಾಗಿದೆ.
	ತುಮಕೂರು		ಗುಬ್ಬಿ	ಕಟ್ಟೆಗೇನಹಳ್ಳಿ	ಅಂತಿಮವಾಗಿದೆ.
	ತುಮಕೂರು		ಗುಬ್ಬಿ	ಬೆಟ್ಟದಹಳ್ಳಿ	ಅಂತಿಮವಾಗಿದೆ.
	ತುಮಕೂರು		ಗುಬ್ಬಿ	ಉನಗನಾಲ	ಅಂತಿಮವಾಗಿದೆ.
	ತುಮಕೂರು		ಗುಬ್ಬಿ	ಚೌಕೇನಹಳ್ಳಿ	ಅಂತಿಮವಾಗಿದೆ.
	ತುಮಕೂರು		ಗುಬ್ಬಿ	ಬೇಲೂರು	ಅಂತಿಮವಾಗಿದೆ.
	ತುಮಕೂರು		ಗುಬ್ಬಿ	ಕೋಣನಕರೆ	ಅಂತಿಮವಾಗಿದೆ.
	ತುಮಕೂರು		ಗುಬ್ಬಿ	ಗೌರಿಪುರ	ಪ್ರಾಥಮಿಕ ಹಂತ
	ತುಮಕೂರು		ಗುಬ್ಬಿ	ಗೌರಿಪುರ	ಪ್ರಾಥಮಿಕ ಹಂತ
	ತುಮಕೂರು		ಗುಬ್ಬಿ	ಅಮ್ಮನಘಟ್ಟ	ಪ್ರಾಥಮಿಕ ಹಂತ
	ತುಮಕೂರು		ಗುಬ್ಬಿ	ಅಮ್ಮನಘಟ್ಟ	ಪ್ರಾಥಮಿಕ ಹಂತ
	ತುಮಕೂರು		ಗುಬ್ಬಿ	ನಲ್ಲೂರು	ಅಂತಿಮವಾಗಿದೆ.
	ತುಮಕೂರು		ಗುಬ್ಬಿ	ಪುರ	ಪ್ರಸ್ತಾವನೆ ತಯಾರಿಕಾ ಹಂತ
	ತುಮಕೂರು		ಗುಬ್ಬಿ	ಜಿ.ಹೊಸಹಳ್ಳಿ	ಪ್ರಸ್ತಾವನೆ ತಯಾರಿಕಾ ಹಂತ
	ತುಮಕೂರು		ಗುಬ್ಬಿ	ಓಬಳಾಪುರ	ಪ್ರಸ್ತಾವನೆ ತಯಾರಿಕಾ ಹಂತ
	ತುಮಕೂರು		ಗುಬ್ಬಿ	ಕುಂಟರಾಮನಹಳ್ಳಿ	ಪ್ರಾಥಮಿಕ ಹಂತ

ತುಮಕೂರು		ಮಧುಗಿರಿ	ಸೋಗೇನಹಳ್ಳಿ	ಅಂತಿಮವಾಗಿದೆ.
ತುಮಕೂರು		ಮಧುಗಿರಿ	ರಂಗಾಪುರ	ಅಂತಿಮವಾಗಿದೆ.
ತುಮಕೂರು		ಮಧುಗಿರಿ	ಚಂದ್ರಗಿರಿ	ಪ್ರಾಥಮಿಕ ಹಂತ
ತುಮಕೂರು		ಮಧುಗಿರಿ	ನಲ್ಲೇಕಾಮನಹಳ್ಳಿ	ಅಂತಿಮವಾಗಿದೆ.
ತುಮಕೂರು		ಮಧುಗಿರಿ	ಮಲ್ಲನಾಯಕನಹಳ್ಳಿ	ಅಂತಿಮವಾಗಿದೆ.
ತುಮಕೂರು		ಮಧುಗಿರಿ	ಹೊಸಕೆರೆ	ಅಂತಿಮವಾಗಿದೆ.
ತುಮಕೂರು		ಮಧುಗಿರಿ	ನೇರಳೇಕೆರೆ	ಅಂತಿಮವಾಗಿದೆ.
ತುಮಕೂರು		ಮಧುಗಿರಿ	ನೀರಕಲ್ಲು	ಪ್ರಸ್ತಾವನೆ ತಯಾರಿಕಾ ಹಂತ
ತುಮಕೂರು		ಮಧುಗಿರಿ	ಅವರಗಲ್ಲು	ಪ್ರಸ್ತಾವನೆ ತಯಾರಿಕಾ ಹಂತ
ತುಮಕೂರು		ಮಧುಗಿರಿ	ಬಸವನಹಳ್ಳಿ	ಪ್ರಸ್ತಾವನೆ ತಯಾರಿಕಾ ಹಂತ
ತುಮಕೂರು		ಮಧುಗಿರಿ	ರೆಡ್ಡಿಹಳ್ಳಿ	ಅಂತಿಮವಾಗಿದೆ.
ತುಮಕೂರು		ಕೊರಟಗೆರೆ	ಜಿ.ನಾಗೇನಹಳ್ಳಿ	ಪ್ರಸ್ತಾವನೆ ತಯಾರಿಕಾ ಹಂತ
ತುಮಕೂರು		ಕೊರಟಗೆರೆ	ಕಬ್ಬಿಗರೆ	ಅಂತಿಮವಾಗಿದೆ.
ತುಮಕೂರು		ಕೊರಟಗೆರೆ	ಬಡಮುದ್ದನಪಾಳ್ಯ	ಪ್ರಸ್ತಾವನೆ ತಯಾರಿಕಾ ಹಂತ
ತುಮಕೂರು		ಕೊರಟಗೆರೆ	ಜುಂಜರಾಮನಹಳ್ಳಿ	ಪ್ರಸ್ತಾವನೆ ತಯಾರಿಕಾ ಹಂತ
ತುಮಕೂರು		ಕೊರಟಗೆರೆ	ಬುಡ್ಡೇನಹಳ್ಳಿ	ಅಂತಿಮವಾಗಿದೆ.
ತುಮಕೂರು		ಕೊರಟಗೆರೆ	ಸಂಕೇನಹಳ್ಳಿ	ಪ್ರಸ್ತಾವನೆ ತಯಾರಿಕಾ ಹಂತ
ತುಮಕೂರು		ಶಿರಾ	ಯಲಪೇನಹಳ್ಳಿ	ಅಂತಿಮವಾಗಿದೆ.
ತುಮಕೂರು		ಶಿರಾ	ಶೀಬಿ	ಪ್ರಾಥಮಿಕ ಹಂತ
ತುಮಕೂರು		ಶಿರಾ	ಹಂಜನಾಳು	ಅಂತಿಮವಾಗಿದೆ.
ತುಮಕೂರು		ಶಿರಾ	ಚಿಕ್ಕನಹಳ್ಳಿ	ಪ್ರಾಥಮಿಕ ಹಂತ
ತುಮಕೂರು		ಶಿರಾ	ಚಿಕ್ಕನಹಳ್ಳಿ	ಪ್ರಾಥಮಿಕ ಹಂತ
ತುಮಕೂರು		ಶಿರಾ	ಬಂದಕುಂಟೆ	ಅಂತಿಮವಾಗಿದೆ.
ತುಮಕೂರು		ಶಿರಾ	ನಾದೂರು	ಪ್ರಾಥಮಿಕ ಹಂತ
ತುಮಕೂರು		ಶಿರಾ	ಚಂಗಾವರ	ಅಂತಿಮವಾಗಿದೆ.
ತುಮಕೂರು		ಶಿರಾ	ಡ್ಯಾಗೇರಹಳ್ಳಿ	ಪ್ರಾಥಮಿಕ ಹಂತ
ತುಮಕೂರು		ಶಿರಾ	ಮಾರನಗೆರೆ	ಅಂತಿಮವಾಗಿದೆ.
ತುಮಕೂರು		ಶಿರಾ	ಮದ್ದಕ್ಕನಹಳ್ಳಿ	ಅಂತಿಮವಾಗಿದೆ.

	ತುಮಕೂರು		ಶಿರಾ	ತುಪ್ಪದಕೋಣ	ಅಂತಿಮವಾಗಿದೆ.
	ತುಮಕೂರು		ಶಿರಾ	ರತ್ನಸಂದ್ರ	ಪ್ರಾಥಮಿಕ ಹಂತ
	ತುಮಕೂರು		ಶಿರಾ	ಹೊನ್ನಗೊಂಡನಹಳ್ಳಿ	ಪ್ರಸ್ತಾವನೆ ತಯಾರಿಕಾ ಹಂತ
	ತುಮಕೂರು		ಪಾವಗಡ	ಕೆ.ಟಿ.ಹಳ್ಳಿ	ಅಂತಿಮವಾಗಿದೆ.
	ತುಮಕೂರು		ಪಾವಗಡ	ಕೃಷ್ಣಗಿರಿ	ಅಂತಿಮವಾಗಿದೆ.
	ತುಮಕೂರು		ಪಾವಗಡ	ತಿಪ್ಪುಗಾನಹಳ್ಳಿ	ಅಂತಿಮವಾಗಿದೆ.
	ತುಮಕೂರು		ಪಾವಗಡ	ಪೋತಗಾನಹಳ್ಳಿ	ಅಂತಿಮವಾಗಿದೆ.
	ತುಮಕೂರು		ಪಾವಗಡ	ಓಬಳಾಪುರ	ಪ್ರಸ್ತಾವನೆ ತಯಾರಿಕಾ ಹಂತ
	ತುಮಕೂರು		ಪಾವಗಡ	ಗೊಲ್ಲನಕುಂಟೆ	ಪ್ರಸ್ತಾವನೆ ತಯಾರಿಕಾ ಹಂತ
	ತುಮಕೂರು		ಪಾವಗಡ	ದೇವರಬೆಟ್ಟ	ಪ್ರಾಥಮಿಕ ಹಂತ
	ತುಮಕೂರು		ಪಾವಗಡ	ಬ್ಯಾಡನೂರು	ಪ್ರಾಥಮಿಕ ಹಂತ
	ತುಮಕೂರು		ಪಾವಗಡ	ನ್ಯಾಯದಗುಂಟೆ	ಪ್ರಸ್ತಾವನೆ ತಯಾರಿಕಾ ಹಂತ
	ತುಮಕೂರು		ಪಾವಗಡ	ಅರಸೀಕೆರೆ	ಪ್ರಾಥಮಿಕ ಹಂತ
	ತುಮಕೂರು		ಪಾವಗಡ	ಗುಜ್ಜನಡು	ಪ್ರಾಥಮಿಕ ಹಂತ
	ತುಮಕೂರು		ಪಾವಗಡ	ಕೋಟಗುಡ್ಡ	ಪ್ರಸ್ತಾವನೆ ತಯಾರಿಕಾ ಹಂತ
	ತುಮಕೂರು		ಪಾವಗಡ	ಗೊಲ್ಲನಕುಂಟೆ	ಪ್ರಸ್ತಾವನೆ ತಯಾರಿಕಾ ಹಂತ
	ತುಮಕೂರು		ಪಾವಗಡ	ಟಿ.ಎನ್.ಬೆಟ್ಟ	ಪ್ರಸ್ತಾವನೆ ತಯಾರಿಕಾ ಹಂತ
	ತುಮಕೂರು		ಪಾವಗಡ	ಮಂಗಳವಾಡ	ಪ್ರಸ್ತಾವನೆ ತಯಾರಿಕಾ ಹಂತ
	ತುಮಕೂರು		ಪಾವಗಡ	ಮೂಗದಾಳಬೆಟ್ಟ	ಪ್ರಾಥಮಿಕ ಹಂತ
	ತುಮಕೂರು		ಪಾವಗಡ	ಸಿ.ಕೆ.ಪುರ	ಪ್ರಾಥಮಿಕ ಹಂತ
9	ರಾಮನಗರ	5	ರಾಮನಗರ	ಬಿಳಿಗುಂಬ	ಪ್ರಾಥಮಿಕ ಹಂತ
	ರಾಮನಗರ			ವಿಭೂತಿಕೆರೆ	ಪ್ರಾಥಮಿಕ ಹಂತ
	ರಾಮನಗರ		ಚನ್ನಪಟ್ಟಣ	ಬ್ರಹ್ಮಣಿಪುರ	ಪ್ರಾಥಮಿಕ ಹಂತ
	ರಾಮನಗರ		ಮಾಗಡಿ	ಶ್ರೀಪತಿಹಳ್ಳಿ	ಅಂತಿಮವಾಗಿದೆ.
	ರಾಮನಗರ		ಮಾಗಡಿ	ಕಾಗಿಮಡು	ಅಂತಿಮವಾಗಿದೆ.
10	ಮೈಸೂರು	0	0	0	0
11	ಚಾಮರಾಜನಗರ	0	0	0	0

	ಹಾಸನ			ತಳಲೂರು	ಪ್ರಸ್ತಾವನೆ ತಯಾರಿಕಾ ಹಂತ
	ಹಾಸನ			ಡಿ ಎಂ ಕುರ್ಕೆ	ಪ್ರಸ್ತಾವನೆ ತಯಾರಿಕಾ ಹಂತ
	ಹಾಸನ			ಆದಿಹಳ್ಳಿ	ಪ್ರಸ್ತಾವನೆ ತಯಾರಿಕಾ ಹಂತ
	ಹಾಸನ			ದೋಣನಕಟ್ಟೆ	ಪ್ರಸ್ತಾವನೆ ತಯಾರಿಕಾ ಹಂತ
	ಹಾಸನ			ನರಸೀಪುರ	ಪ್ರಸ್ತಾವನೆ ತಯಾರಿಕಾ ಹಂತ
	ಹಾಸನ			ಮಾಡಾಳು	ಪ್ರಸ್ತಾವನೆ ತಯಾರಿಕಾ ಹಂತ
	ಹಾಸನ			ದೇಶಾಣಿ	ಪ್ರಸ್ತಾವನೆ ತಯಾರಿಕಾ ಹಂತ
	ಹಾಸನ			ಹೊನ್ನಕಟ್ಟೆ	ಪ್ರಸ್ತಾವನೆ ತಯಾರಿಕಾ ಹಂತ
	ಹಾಸನ			ನರಸೀಪುರ	ಪ್ರಸ್ತಾವನೆ ತಯಾರಿಕಾ ಹಂತ
	ಹಾಸನ			ಬ್ಯಾಡರಹಳ್ಳಿ	ಪ್ರಸ್ತಾವನೆ ತಯಾರಿಕಾ ಹಂತ
	ಹಾಸನ			ರಾಂಪುರ	ಪ್ರಸ್ತಾವನೆ ತಯಾರಿಕಾ ಹಂತ
15	ಕೊಡಗು	0	0	0	0
16	ಮಂಡ್ಯ	0	0	0	0
17	ಉಡುಪಿ	0	0	0	0
18	ಬೆಳಗಾವಿ	0	0	0	0
19	ವಿಜಯಪುರ	0	0	0	0
20	ಬಾಗಲಕೋಟೆ	0	0	0	0
21	ಧಾರವಾಡ	1	ಧಾರವಾಡ	ಕಲಕೇರಿ	ಅಂತಿಮವಾಗಿದೆ.
22	ಗದಗ	0	0	0	0
23	ಹಾವೇರಿ	2	ಹಾನಗಲ್ಲ	ಹರಳಕೊಪ್ಪ	ಪ್ರಸ್ತಾವನೆ ಹಂತ
	ಹಾವೇರಿ		ಹಾನಗಲ್ಲ	ಲಕ್ಷ್ಮೀಪುರ	ಪ್ರಸ್ತಾವನೆ ಹಂತ
24	ಉತ್ತರ ಕನ್ನಡ	0	0	0	0
25	ಕಲಬುರಗಿ	0	0	0	0
26	ಬೀದರ್	0	0	0	0
27	ಬಳ್ಳಾರಿ	2	ಸಂಡೂರು	ಚಿ.ಗೊಲ್ಲರಹಟ್ಟಿ	ಪ್ರಸ್ತಾವನೆ ಹಂತ

12	ಚಿಕ್ಕಮಗಳೂರು	10	ಕಡೂರು	ಎಸ್. ಬಿದರೆ	ಅಂತಿಮವಾಗಿದೆ.
	ಚಿಕ್ಕಮಗಳೂರು			ಕಲ್ಲೆರೆ	ಅಂತಿಮವಾಗಿದೆ.
	ಚಿಕ್ಕಮಗಳೂರು			ಮು.ತ್ಯಾಣಗೆರೆ	ಅಂತಿಮವಾಗಿದೆ.
	ಚಿಕ್ಕಮಗಳೂರು			ಸಿ.ದಾಸರಹಳ್ಳಿ	ಪ್ರಾಥಮಿಕ ಅಧಿಸೂಚನೆಯಾಗಿದೆ.
	ಚಿಕ್ಕಮಗಳೂರು			ಹುಲ್ಲೆಹಳ್ಳಿ	ಪ್ರಾಥಮಿಕ ಅಧಿಸೂಚನೆಯಾಗಿದೆ.
	ಚಿಕ್ಕಮಗಳೂರು			ಎಮ್ಮದೊಡ್ಡಿ	ಪ್ರಸ್ತಾವನೆ ಹಂತ
	ಚಿಕ್ಕಮಗಳೂರು			ಜಿ.ತಿಮ್ಮಾಪುರ	ಪ್ರಸ್ತಾವನೆ ಹಂತ
	ಚಿಕ್ಕಮಗಳೂರು		ತರೀಕೆರೆ	ಮುಂಡ್ರೆ	ಪ್ರಸ್ತಾವನೆ ಹಂತ
	ಚಿಕ್ಕಮಗಳೂರು		ಅಜ್ಜಂಪುರ	ಹುಚ್ಚನಹಟ್ಟಿ	ಪ್ರಸ್ತಾವನೆ ಹಂತ
	ಚಿಕ್ಕಮಗಳೂರು		ಚಿಕ್ಕಮಗಳೂರು	ಲಕ್ಕಮ್ಮನಹಳ್ಳಿ	ಅಂತಿಮವಾಗಿದೆ.
13	ಬಕ್ಕಿಣ ಕನ್ನಡ	0	0	0	0
14	ಹಾಸನ	22	ಅರಸೀಕೆರೆ	ಗೊಲ್ಲರಹಳ್ಳಿ	ಪ್ರಸ್ತಾವನೆ ತಯಾರಿಕಾ ಹಂತ
	ಹಾಸನ			ತೊಂಡಿಗನಹಳ್ಳಿ	ಪ್ರಸ್ತಾವನೆ ತಯಾರಿಕಾ ಹಂತ
	ಹಾಸನ			ತೊಂಡಿಗನಹಳ್ಳಿ	ಪ್ರಸ್ತಾವನೆ ತಯಾರಿಕಾ ಹಂತ
	ಹಾಸನ			ಬೇಂಡೇಕೆರೆ	ಪ್ರಸ್ತಾವನೆ ತಯಾರಿಕಾ ಹಂತ
	ಹಾಸನ			ಕಲ್ಲುಸಾಬರಹಳ್ಳಿ	ಪ್ರಸ್ತಾವನೆ ತಯಾರಿಕಾ ಹಂತ
	ಹಾಸನ			ಚಿಕ್ಕೂರು	ಪ್ರಸ್ತಾವನೆ ತಯಾರಿಕಾ ಹಂತ
	ಹಾಸನ			ಕುರುಬರಹಳ್ಳಿ	ಪ್ರಸ್ತಾವನೆ ತಯಾರಿಕಾ ಹಂತ
	ಹಾಸನ			ಮುರುಂಡಿ	ಪ್ರಸ್ತಾವನೆ ತಯಾರಿಕಾ ಹಂತ
	ಹಾಸನ			ನಾಗಸಮುದ್ರ	ಪ್ರಸ್ತಾವನೆ ತಯಾರಿಕಾ ಹಂತ
	ಹಾಸನ			ಅರಕೆರೆ	ಪ್ರಸ್ತಾವನೆ ತಯಾರಿಕಾ ಹಂತ
	ಹಾಸನ			ಅಜ್ಜನಹಳ್ಳಿ	ಪ್ರಸ್ತಾವನೆ ತಯಾರಿಕಾ ಹಂತ

	ಬಳ್ಳಾರಿ		ಸಂಡೂರು	ಕೆ.ಗೊಲ್ಲರಹಟ್ಟಿ	ಪ್ರಸ್ತಾವನೆ ಹಂತ
28	ರಾಯಚೂರು	0	0	0	0
29	ಕೊಪ್ಪಳ	1	ಕೊಪ್ಪಳ	ವೆಂಕಟಪುರ	ಅಂತಿಮವಾಗಿದೆ.
30	ಯಾದಗಿರಿ	0	0	0	0
31	ವಿಜಯನಗರ	19	ಕೊಡ್ಲಗಿ	ಗೋವಿಂದಗಿರಿ ಗೊಲ್ಲರಹಟ್ಟಿ	ಅರ್ಹವಿಲ್ಲ.
	ವಿಜಯನಗರ			ಎ.ಡಿ. ಗುಡ್ಡ ಗೊಲ್ಲರಹಟ್ಟಿ	ಅರ್ಹವಿಲ್ಲ.
	ವಿಜಯನಗರ			ಮೊರಬಗೊಲ್ಲರಹಟ್ಟಿ	ಅರ್ಹವಿಲ್ಲ.
	ವಿಜಯನಗರ			ಬಡೇಲಡಕು ದೊಡ್ಡ ಗೊಲ್ಲರಹಟ್ಟಿ	ಅರ್ಹವಿಲ್ಲ.
	ವಿಜಯನಗರ			ಶಿವಪುರ ಗೊಲ್ಲರಹಟ್ಟಿ	ಅರ್ಹವಿಲ್ಲ.
	ವಿಜಯನಗರ			ಸಿದ್ದಾಪುರ ಗೊಲ್ಲರಹಟ್ಟಿ	ಅರ್ಹವಿಲ್ಲ.
	ವಿಜಯನಗರ			ಮಾಡಕನಹಳ್ಳಿ (ಕಡೇಕೊಳ್ಳ ಗೊಲ್ಲರಹಟ್ಟಿ)	ಅಂತಿಮವಾಗಿದೆ.
	ವಿಜಯನಗರ			ಕುದುರೆದಡವು ಗೊಲ್ಲರಹಟ್ಟಿ	ಅರ್ಹವಿಲ್ಲ.
	ವಿಜಯನಗರ			ಪಿಚ್ಚಾರಹಟ್ಟಿ ಗೊಲ್ಲರಹಟ್ಟಿ	ಅರ್ಹವಿಲ್ಲ.
	ವಿಜಯನಗರ			ಆಲೂರು ಗೊಲ್ಲರಹಟ್ಟಿ	ಅರ್ಹವಿಲ್ಲ.
	ವಿಜಯನಗರ			ಕಾನಮಡಗು ಗೊಲ್ಲರಹಟ್ಟಿ	ಅರ್ಹವಿಲ್ಲ.
	ವಿಜಯನಗರ			ಸಂಕಲಾಪುರದ ಗೊಲ್ಲರಹಟ್ಟಿ	ಅರ್ಹವಿಲ್ಲ.
	ವಿಜಯನಗರ			ಚಿಕ್ಕ ಕುಂಬಳಕುಂಟೆ ಗೊಲ್ಲರಹಟ್ಟಿ	ಅರ್ಹವಿಲ್ಲ.
	ವಿಜಯನಗರ			ಹೆಚ್.ಕೆ. ಗೊಲ್ಲರಹಟ್ಟಿ	ಅಂತಿಮವಾಗಿದೆ.
	ವಿಜಯನಗರ			ಬೆಳ್ಳಿ ಕಟ್ಟಿ ಗೊಲ್ಲರಹಟ್ಟಿ	ಪ್ರಸ್ತಾವನೆ ಹಂತದಲ್ಲಿದೆ.
	ವಿಜಯನಗರ			ಚೌಡಪುರ ಗೊಲ್ಲರಹಟ್ಟಿ	ಅರ್ಹವಿಲ್ಲ.
	ವಿಜಯನಗರ			ಕ್ಯಾಸನಗಿರಿ ಗೊಲ್ಲರಹಟ್ಟಿ	ಅರ್ಹವಿಲ್ಲ.
	ವಿಜಯನಗರ			ಮೊರಬನಹಳ್ಳಿ ಗೊಲ್ಲರಹಟ್ಟಿ	ಅರ್ಹವಿಲ್ಲ.
	ವಿಜಯನಗರ			ಜುಂಜೇಶ್ವರ ನಗರ	ಪ್ರಸ್ತಾವನೆ ಹಂತದಲ್ಲಿದೆ.

ಒಟ್ಟು

301

ಅಂತಿಮಗೊಂಡು ಕಂದಾಯ ಗ್ರಾಮಗಳೆಂದು ಘೋಷಿಸಿರುವುದು.

108

ಪ್ರಾಥಮಿಕ ಅಧಿಸೂಚನೆ ಹೊರಡಿಸಿರುವುದು.

39

ಪ್ರಸ್ತಾವನೆ ಹಂತದಲ್ಲಿರುವುದು.

137

ಅರ್ಹವಿಲ್ಲದಿರುವುದು.

17

301